



**MINISTERIO DE
DESARROLLO PRODUCTIVO,
RURAL Y AGUA**

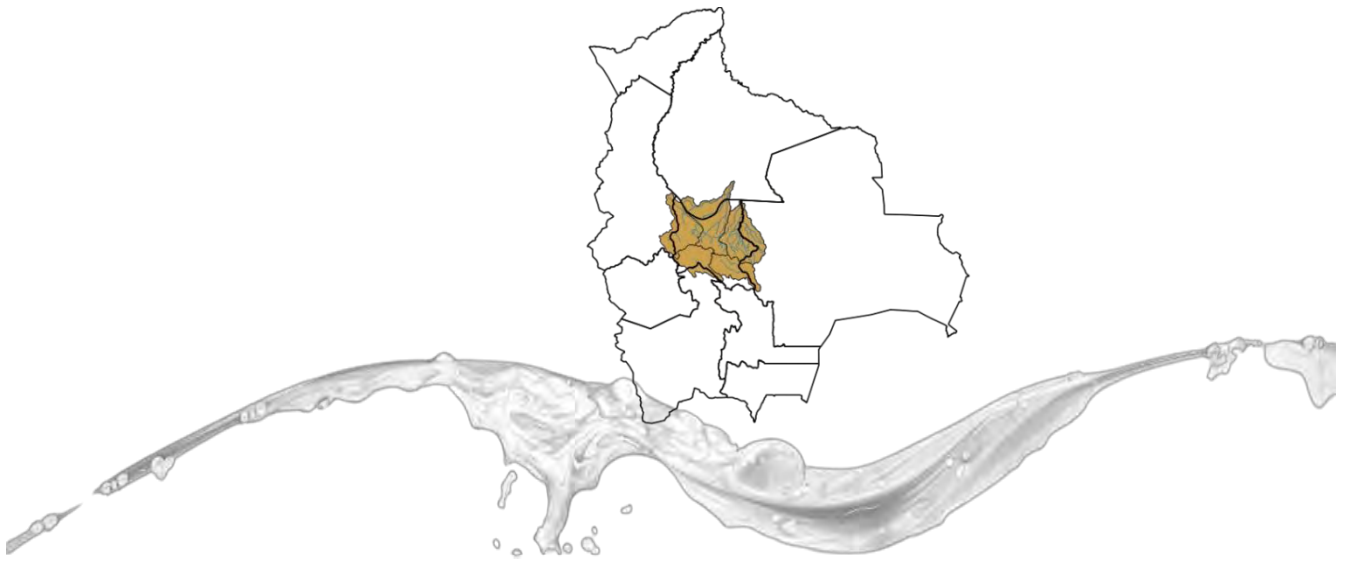


senamhi
SERVICIO NACIONAL DE
METEOROLOGÍA E HIDROLOGÍA

BOLETÍN DE PRONÓSTICO HIDROLÓGICO

COCHABAMBA

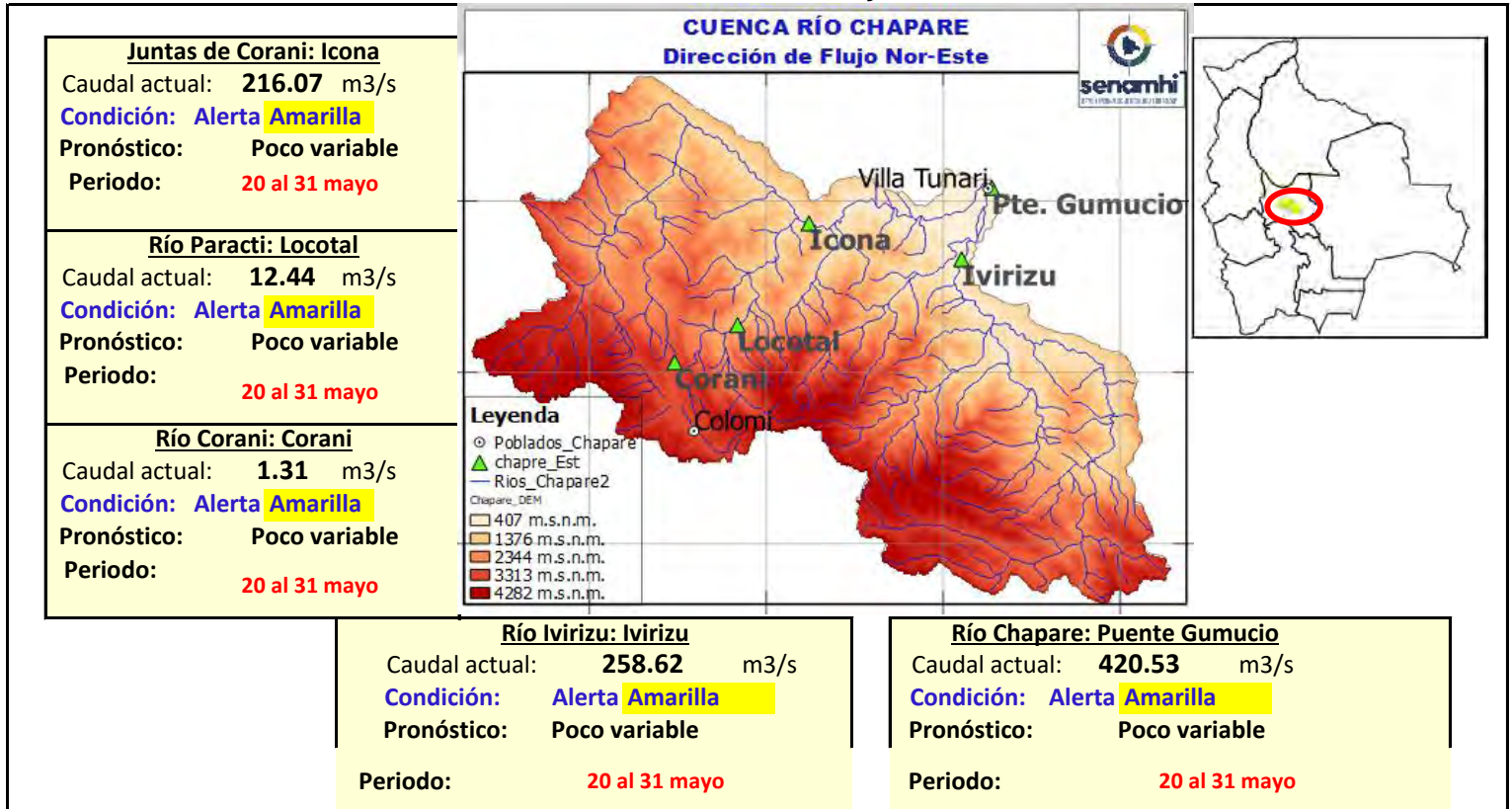
Cuencas de los ríos: Chapare, Rocha, Caine,
Mizque, Ichilo e Isiboro



UNIDAD DE ANÁLISIS Y PRONÓSTICOS HIDROLÓGICOS

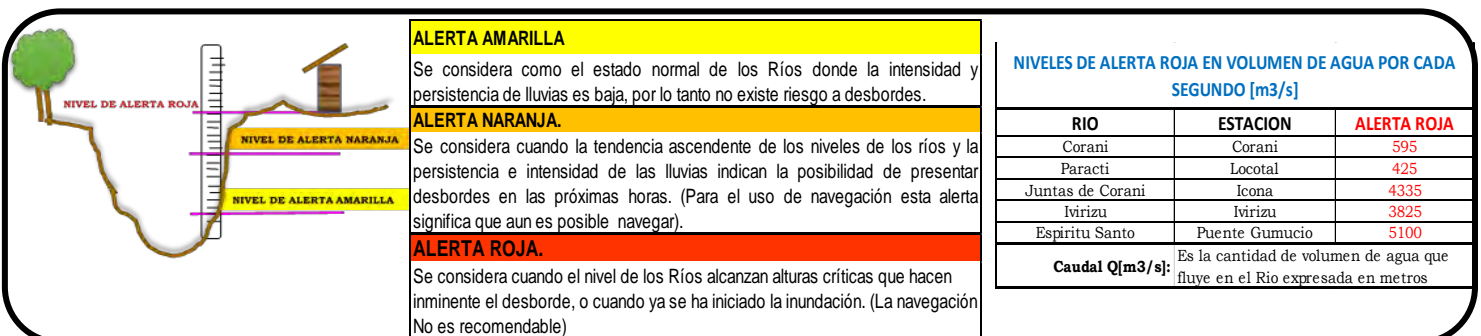
CUENCA DEL RÍO CHAPARE

Senamhi, Martes 19 de mayo de 2026



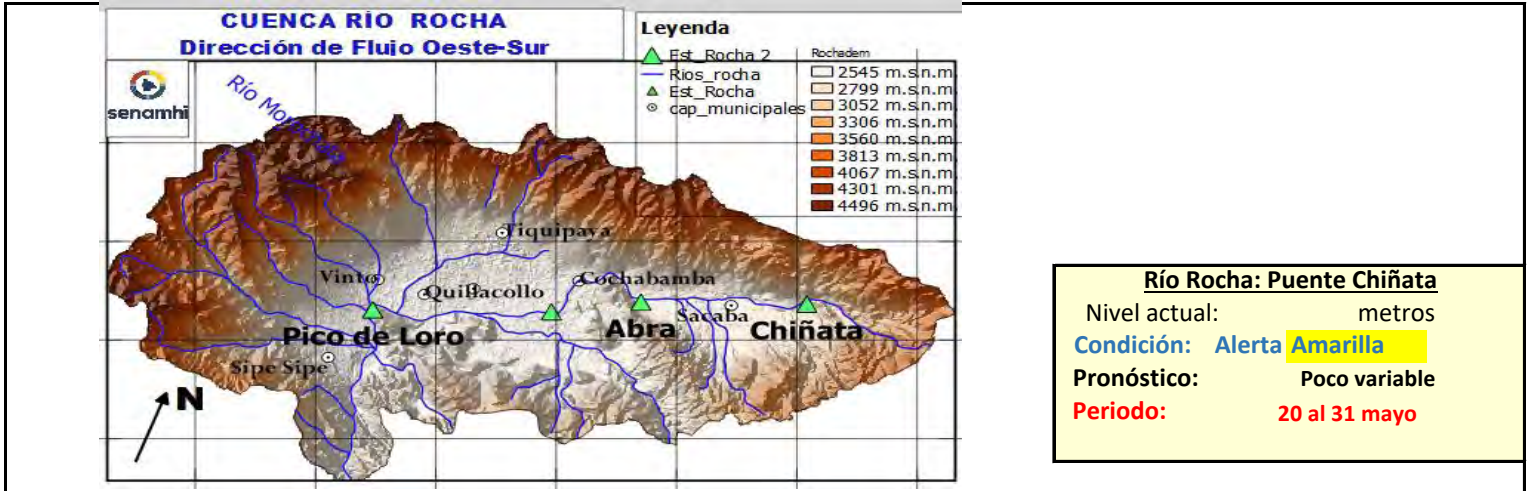
Ubicación	Poblados cercanos	Pronóstico Hidrológico		Análisis Hidrológico
		Periodo de ocurrencia	Pronóstico	
Ríos de la cuenca alta	Corani, Locotal, Chocotal, Villa Tunari (11 Distritos), San Mateo y comunidades cercanas.	20 al 31 mayo	Poco variable	No se presentarán condiciones necesarias para generar ascensos de nivel
cuenca media		20 al 31 mayo	Poco variable	No se presentarán condiciones necesarias para generar ascensos de nivel
Ríos de la cuenca baja		20 al 31 mayo	Poco variable	No se presentarán condiciones necesarias para generar ascensos de nivel

NOTA: Para obtener mayor información complementaria sobre lluvias revisar el boletín meteorológico (www.senamhi.gob.bo)



CUENCA DEL RÍO ROCHA

Senamhi, Martes 19 de mayo de 2026



Río Rocha: Puente Chiñata
 Nivel actual: metros
Condición: Alerta **Amarilla**
Pronóstico: Poco variable
Periodo: 20 al 31 mayo

Río Rocha: Pico de Loro
 Nivel actual: metros
Condición: Alerta **Amarilla**
Pronóstico: Poco variable
Periodo: 20 al 31 mayo

Río Rocha: Puente Cajon
 Nivel actual: **1.24** metros
Condición: Alerta **Amarilla**
Pronóstico: Poco variable
Periodo: 20 al 31 mayo

Río Rocha: Puente Abra
 Nivel actual: **0.69** metros
Condición: Alerta **Amarilla**
Pronóstico: Poco variable
Periodo: 20 al 31 mayo

IMPORTANTE: En general, para la cuenca del río Rocha se espera el siguiente comportamiento:

Ubicación	Poblados cercanos	Pronóstico Hidrológico		Análisis Hidrológico
		Periodo de ocurrencia	Pronóstico	
Ríos de la cuenca alta	Cochabamba, Tiquipaya, Sacaba,	20 al 31 mayo	Poco variable	No se presentarán condiciones necesarias para generar ascensos de nivel
Ríos de la cuenca media	Colcapirhua, Quillacollo, Vinto, Sipe Sipe y comunidades cercanas.	20 al 31 mayo	Poco variable	No se presentarán condiciones necesarias para generar ascensos de nivel
Ríos de la cuenca baja		20 al 31 mayo	Poco variable	No se presentarán condiciones necesarias para generar ascensos de nivel

NOTA: Para obtener mayor información complementaria sobre lluvias revisar el boletín meteorológico (www.senamhi.gob.bo)

ALERTA AMARILLA
 Se considera como el estado normal de los Ríos donde la intensidad y persistencia de lluvias es baja, por lo tanto no existe riesgo a desbordes.

ALERTA NARANJA.
 Se considera cuando la tendencia ascendente de los niveles de los ríos y la persistencia e intensidad de las lluvias indican la posibilidad de presentar desbordes en las próximas horas. (Para el uso de navegación esta alerta significa que aun es posible navegar).

ALERTA ROJA.
 Se considera cuando el nivel de los Ríos alcanzan alturas críticas que hacen inminente el desborde, o cuando ya se ha iniciado la inundación. (La navegación No es recomendable)

GLOSARIO

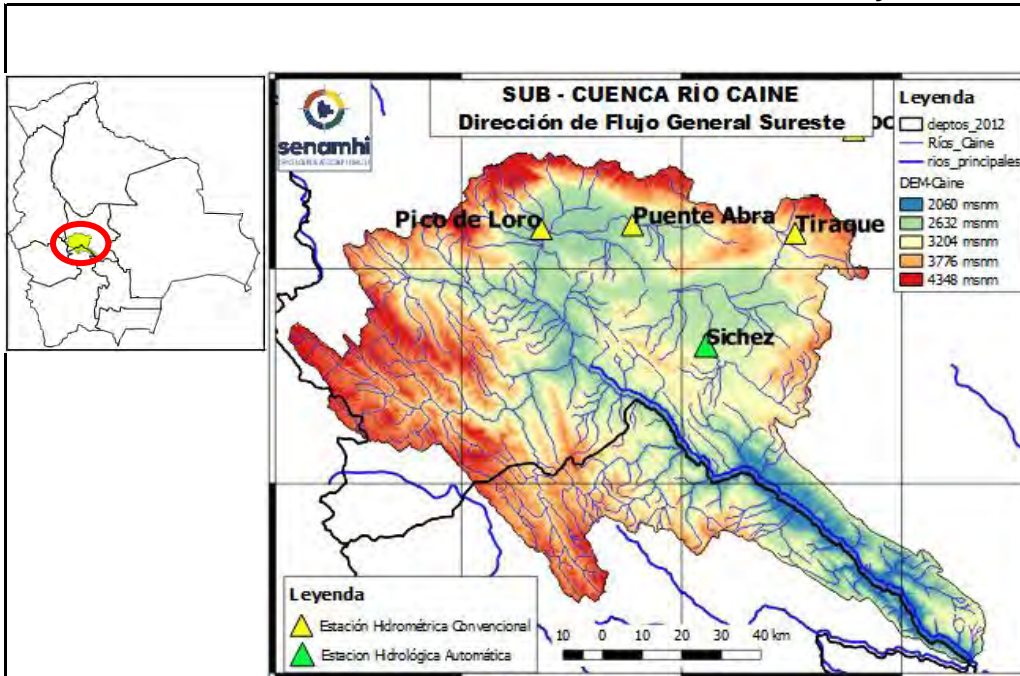
Barranco = Significa cuantos metros falta para desbordar

Pronóstico= Es la probabilidad de la predicción futura de los Ríos a partir de las modelaciones hidrológicas

Estacion Hidrometrica que genera pronostico

SUB - CUENCA DEL RÍO CAINE

Senamhi, Martes 19 de mayo de 2026



Río Tiraque: Tiraque	
Nivel actual:	0.00 metros
Condición:	Alerta Amarilla
Pronóstico:	Poco variable
Periodo:	20 al 31 mayo

Río Sichez: Sichez	
Nivel actual:	0.77 metros
Condición:	Alerta Amarilla
Pronóstico:	Poco variable
Periodo:	20 al 31 mayo

Río Rocha: Puente Abra	
Nivel actual:	0.00 metros
Condición:	Alerta Amarilla
Pronóstico:	Poco variable
Periodo:	20 al 31 mayo

Río Rocha: Pico de Loro	
Nivel actual:	0.00 metros
Condición:	Alerta Amarilla
Pronóstico:	Poco variable
Periodo:	20 al 31 mayo

	15/5/2026	16/5/2026	17/5/2026	18/5/2026	19/5/2026
Nivel Tiraque					0.00
Nivel Sichez	0.79	0.78	0.78	0.77	0.77
Nivel Abra					0.00
Nivel Pico de Loro	0	0	0	0	0.00

IMPORTANTE: En general, para la cuenca del río Rocha se espera el siguiente comportamiento:

Ubicación	Poblados cercanos	Pronóstico Hidrológico		Análisis Hidrológico
		Periodo de ocurrencia	Pronóstico	
Ríos de la cuenca alta	Sichez, Tiraque, Arque y poblaciones cercanas	20 al 31 mayo	Poco variable	No se presentarán condiciones necesarias para generar ascensos de nivel
Ríos de la cuenca media		20 al 31 mayo	Poco variable	No se presentarán condiciones necesarias para generar ascensos de nivel
Ríos de la cuenca baja		20 al 31 mayo	Poco variable	No se presentarán condiciones necesarias para generar ascensos de nivel

NOTA: Para obtener mayor información complementaria sobre lluvias revisar el boletín meteorológico (www.senamhi.gob.bo)

ALERTA AMARILLA
Se considera como el estado normal de los Ríos donde la intensidad y persistencia de lluvias es baja, por lo tanto no existe riesgo a desbordes.
ALERTA NARANJA.
Se considera cuando la tendencia ascendente de los niveles de los ríos y la persistencia e intensidad de las lluvias indican la posibilidad de presentar desbordes en las próximas horas. (Para el uso de navegación esta alerta significa que aun es posible navegar).
ALERTA ROJA.
Se considera cuando el nivel de los Ríos alcanzan alturas críticas que hacen inminente el desborde, o cuando ya se ha iniciado la inundación. (La navegación No es recomendable)

GLOSARIO

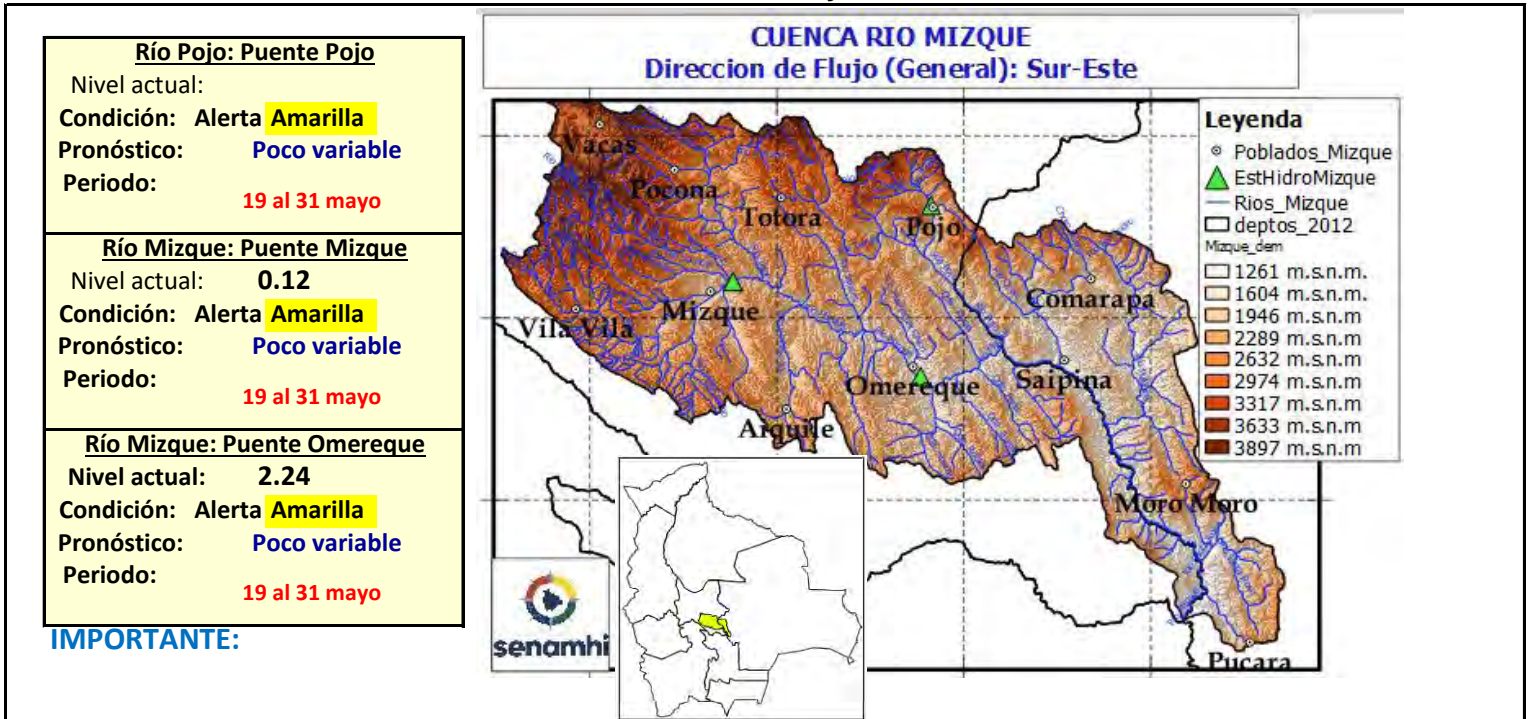
Barranco = Significa cuantos metros falta para desbordar

Pronóstico = Es la probabilidad de la predicción futura de los Ríos a partir de las modelaciones hidrológicas

Estacion Hidrometrica que genera pronostico

CUENCA DEL RÍO MIZQUE

Senamhi, Martes 19 de mayo de 2026



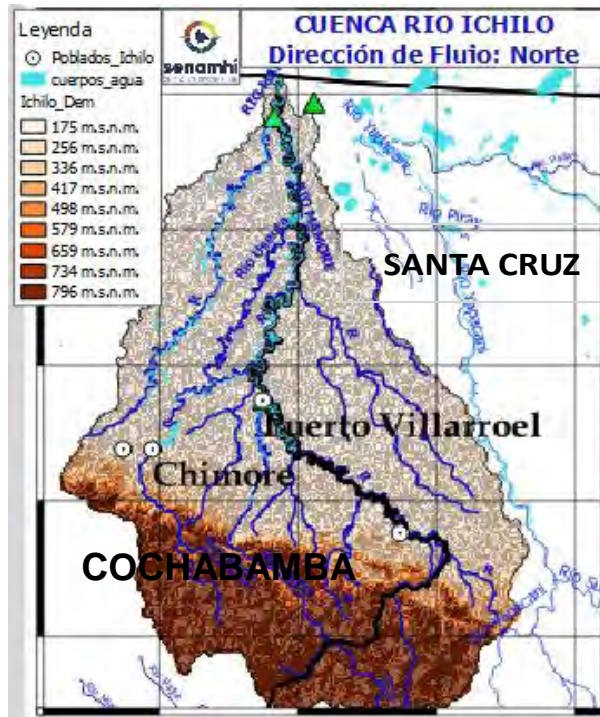
Ubicación	Poblados cercanos	Pronóstico Hidrológico		Análisis Hidrológico
		Periodo de ocurrencia	Pronóstico	
Ríos de la cuenca alta	Mizque, Omereque, Pojo, Aiquile, Vila Vila, Totorá,	19 al 31 mayo	Poco variable	No se presentarán condiciones necesarias para generar ascensos de nivel
Ríos de la cuenca media	Pocona, Vacas, Comarapa, Saipina, Moro Moro, Pucara y Comunidades cercanas	19 al 31 mayo	Poco variable	No se presentarán condiciones necesarias para generar ascensos de nivel
Ríos de la cuenca baja		19 al 31 mayo	Poco variable	No se presentarán condiciones necesarias para generar ascensos de nivel

NOTA: Para obtener mayor información complementaria sobre lluvias revisar el boletín meteorológico (www.senamhi.gob.bo)

	ACLARACION DE ALERTAS HIDROLOGICAS	GLOSARIO	
	ALERTA AMARILLA	Es el estado normal de los Ríos donde la intensidad y persistencia de lluvias es baja, por lo tanto no existe riesgo a desbordes.	Barranco = Significa cuantos metros falta para desbordar
	ALERTA NARANJA	Se declara cuando la tendencia ascendente de los niveles de los ríos y la persistencia e intensidad de las lluvias indican la posibilidad de presentar desbordes en las próximas horas. (Para el uso de navegación esta alerta significa que es posible navegar).	Pronóstico = Es la probabilidad de la predicción futura de los Ríos a partir de las modelaciones hidrológicas
	ALERTA ROJA	Se declara cuando el nivel de los Ríos alcanzan alturas críticas que hacen inminente el desborde, o cuando ya se ha iniciado la inundación.	Estacion Hidrometrica que genera pronostico

CUENCA DEL RÍO ICHILO

Senamhi, Martes 19 de mayo de 2026



Río Chapare o Mamorecillo:
Villa Tunari, Sinahota
Nivel Actual: metros
Barranco: metros
Condición: **Alerta Naranja**
Pronóstico: Poco variable

Periodo: **19 al 31 mayo**

Río Grande: El Carmen
Nivel Actual: metros
Barranco: metros
Condición: **Alerta Amarilla**
Pronóstico: Poco variable
Periodo: **19 al 31 mayo**

Río Ichilo: Puerto Villarroel
Nivel Actual: metros
Barranco: metros
Nivel Agua Sensor: 0 metros

Condición: **Alerta Naranja**
Pronóstico: Poco variable
Periodo: **19 al 31 mayo**

IMPORTANTE:

En general, para la cuenca del río Mamoré se espera el siguiente comportamiento:

Ubicación	Zonas	Pronóstico Hidrológico		Análisis Hidrológico
		Periodo de ocurrencia	Pronóstico	
Ríos de la cuenca alta	Cochabamba-Santa Cruz	19 al 31 mayo	Poco variable	No se presentarán condiciones necesarias para generar ascensos repentinos de nivel
Ríos de la cuenca media	Cochabamba-Santa Cruz	19 al 31 mayo	Poco variable	No se presentarán condiciones necesarias para generar ascensos repentinos de nivel
Ríos Cuenca Baja	Cochabamba-Santa Cruz	19 al 31 mayo	Poco variable	No se presentarán condiciones necesarias para generar ascensos repentinos de nivel

NOTA: Para obtener mayor información complementaria sobre lluvias revisar el boletín meteorológico (www.senamhi.gob.bo)

ALERTA AMARILLA
Se considera como el estado normal de los Ríos donde la intensidad y persistencia de lluvias es baja, por lo tanto no existe riesgo a desbordes.

ALERTA NARANJA.
Se considera cuando la tendencia ascendente de los niveles de los ríos y la persistencia e intensidad de las lluvias indican la posibilidad de presentar desbordes en las próximas horas. (Para el uso de navegación esta alerta significa que aun es posible navegar).

ALERTA ROJA.
Se considera cuando el nivel de los Ríos alcanzan alturas críticas que hacen inminente el desborde, o cuando ya se ha iniciado la inundación. (La navegación No es recomendable)

GLOSARIO

Barranco = Significa cuantos metros falta para desbordar

Pronóstico = Es la probabilidad de la predicción futura de los Ríos a partir de las modelaciones hidrológicas

▲ Estacion Hidrometrica que genera pronostico



**MINISTERIO DE
DESARROLLO PRODUCTIVO,
RURAL Y AGUA**

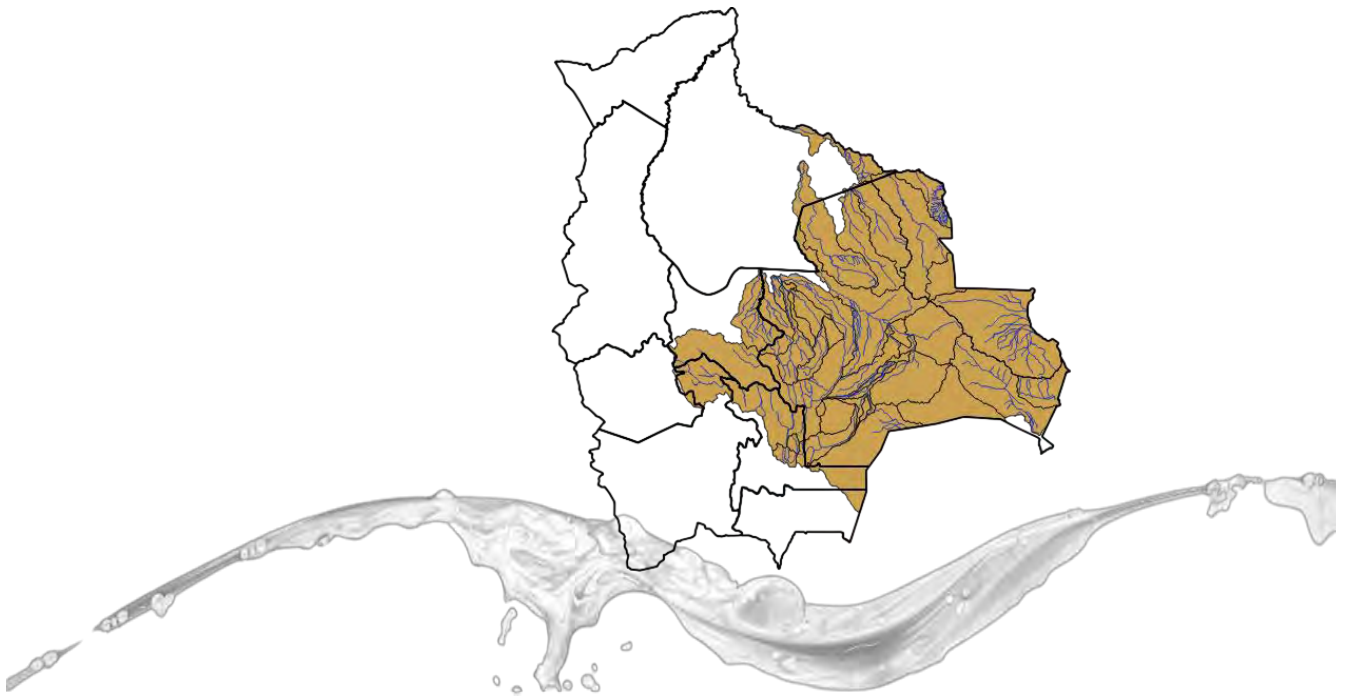


senamhi
SERVICIO NACIONAL DE
METEOROLOGÍA E HIDROLOGÍA

BOLETÍN DE PRONÓSTICO HIDROLÓGICO

SANTA CRUZ

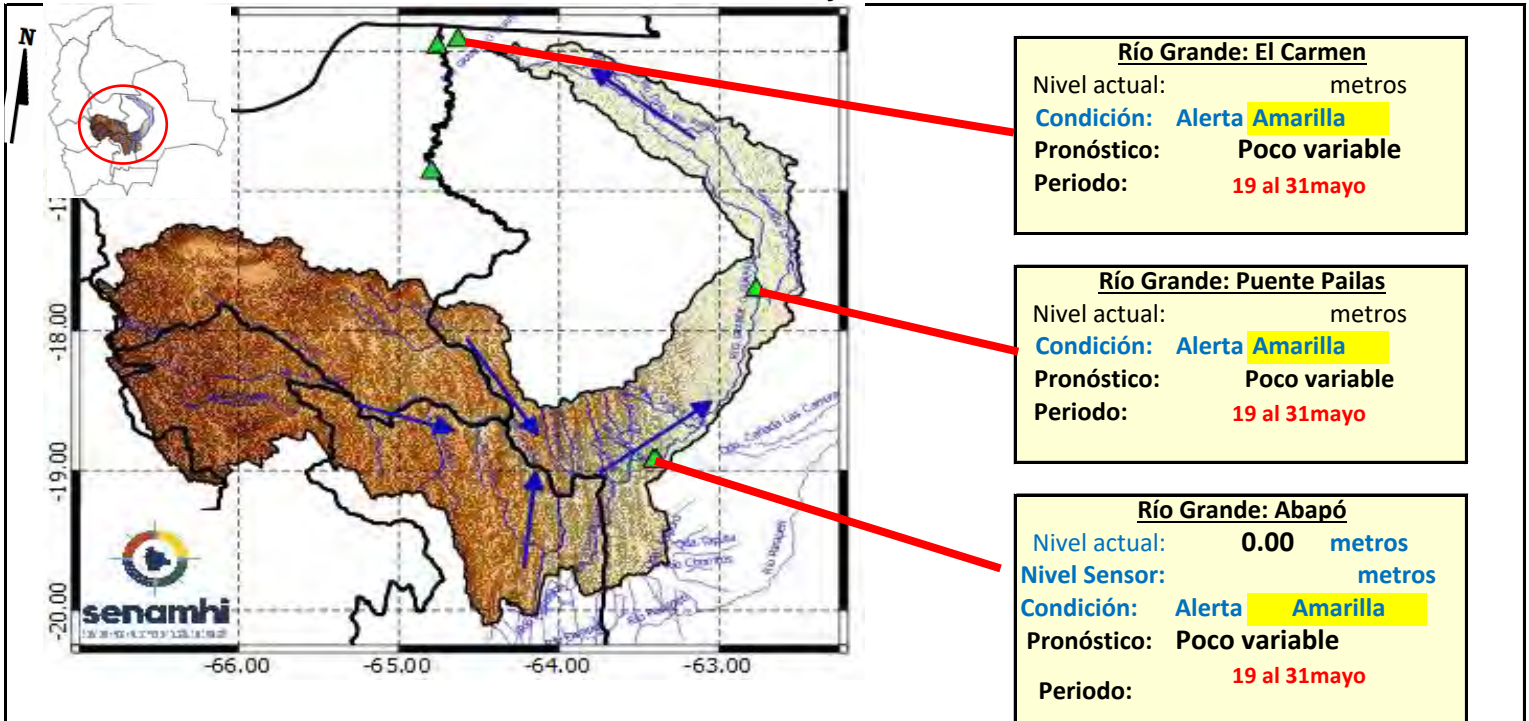
Cuencas de los ríos: Ichilo, Yapacaní, Piraí, Grande, Parapetí, Blanco, Uruguayito, Zapocó, Itenez, San Miguel, Tucabaca, Cáceres, Curichi Grande



UNIDAD DE ANÁLISIS Y PRONÓSTICOS HIDROLÓGICOS

CUENCA DEL RÍO GRANDE

Senamhi, Martes 19 de mayo de 2026



IMPORTANTE: En general, para la cuenca del río Grande se espera el siguiente comportamiento:

Ubicación	Poblados cercanos	Pronóstico Hidrológico		Análisis Hidrológico
		Periodo de ocurrencia	Pronóstico	
Ríos de la cuenca alta (Potosí, Cochabamba y Chuquisaca)	Chayanta, Huayra, Pojo, Mizque y comunidades cercanas.	19 al 31 mayo	Poco variable	No se presentarán condiciones necesarias para generar ascensos de nivel
Ríos de la cuenca media (Santa Cruz)	Lagunillas, El Villar, Cabezas, Pailon, Abapo, Pailas y comunidades cercanas.	19 al 31 mayo	Poco variable	No se presentarán condiciones necesarias para generar ascensos de nivel
Ríos de la cuenca baja (Santa Cruz)	El Carmen y comunidades cercanas.	19 al 31 mayo	Poco variable	No se presentarán condiciones necesarias para generar ascensos de nivel

NOTA: Para obtener mayor información complementaria sobre lluvias revisar el boletín meteorológico (www.senamhi.gob.bo)

ALERTA AMARILLA

Se considera como el estado normal de los Ríos donde la intensidad y persistencia de lluvias es baja, por lo tanto no existe riesgo a desbordes.

ALERTA NARANJA.

Se considera cuando la tendencia ascendente de los niveles de los ríos y la persistencia e intensidad de las lluvias indican la posibilidad de presentar desbordes en las próximas horas. (Para el uso de navegación esta alerta significa que aun es posible navegar).

ALERTA ROJA.

Se considera cuando el nivel de los Ríos alcanzan alturas críticas que hacen inminente el desborde, o cuando ya se ha iniciado la inundación. (La navegación No es recomendable)

GLOSARIO

Barranco = Significa cuantos metros falta para desbordar

Pronóstico = Es la probabilidad de la predicción futura de los Ríos a partir de las modelaciones hidrológicas

▲ Estación Hidrometrica que genera pronostico

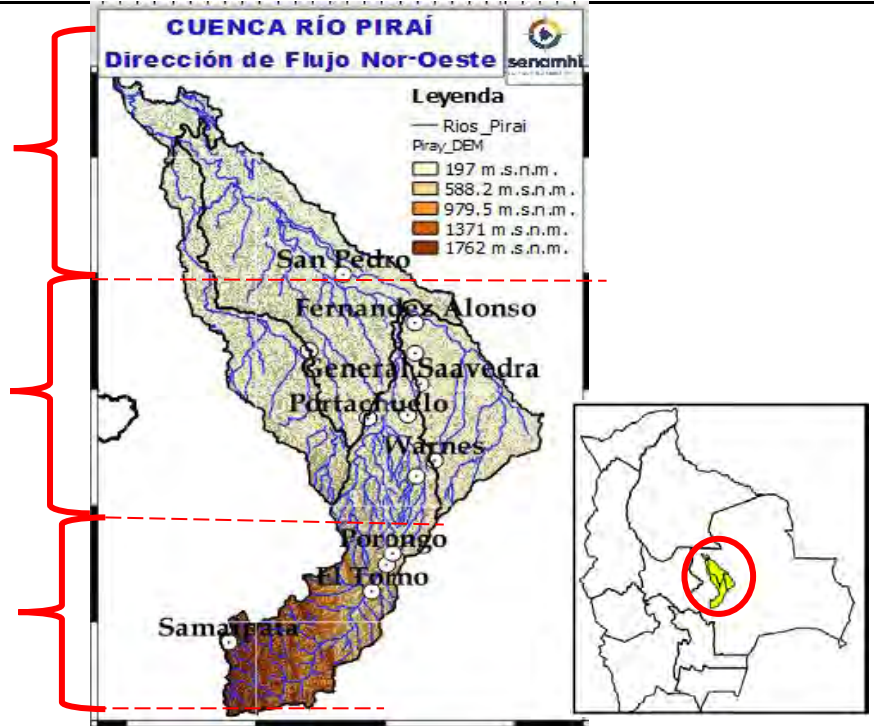
CUENCA DEL RÍO PIRAI

Senamhi, Martes 19 de mayo de 2026

Cuenca Baja:
Condición: **Alerta Amarilla**
Pronóstico: Poco variable
Periodo: **19 al 31 mayo**

Cuenca Media:
Condición: **Alerta Amarilla**
Pronóstico: Poco variable
Periodo: **19 al 31 mayo**

Cuenca Alta:
Condición: **Alerta Amarilla**
Pronóstico: Poco variable
Periodo: **19 al 31 mayo**



IMPORTANTE:

En general, para la cuenca del río Pirai se espera el siguiente comportamiento:

Ubicación	Poblados cercanos	Pronóstico Hidrológico		Análisis Hidrológico
		Periodo de ocurrencia	Pronóstico	
Ríos de la cuenca alta	Samaipata, El Torno, La Guardia, Warnes, Montero, Santa Cruz de La Sierra, San Pedro y comunidades cercanas.	19 al 31 mayo	Poco variable	No se presentarán condiciones necesarias para generar ascensos de nivel
Ríos de la cuenca media		19 al 31 mayo	Poco variable	No se presentarán condiciones necesarias para generar ascensos de nivel
Ríos de la cuenca baja		19 al 31 mayo	Poco variable	No se presentarán condiciones necesarias para generar ascensos de nivel

NOTA: Para obtener mayor información complementaria sobre lluvias revisar el boletín meteorológico (www.senamhi.gob.bo)

ALERTA AMARILLA
Se considera como el estado normal de los Ríos donde la intensidad y persistencia de lluvias es baja, por lo tanto no existe riesgo a desbordes.

ALERTA NARANJA.
Se considera cuando la tendencia ascendente de los niveles de los ríos y la persistencia e intensidad de las lluvias indican la posibilidad de presentar desbordes en las próximas horas. (Para el uso de navegación esta alerta significa que aun es posible navegar).

ALERTA ROJA.
Se considera cuando el nivel de los Ríos alcanzan alturas críticas que hacen inminente el desborde, o cuando ya se ha iniciado la inundación. (La navegación No es recomendable)

GLOSARIO

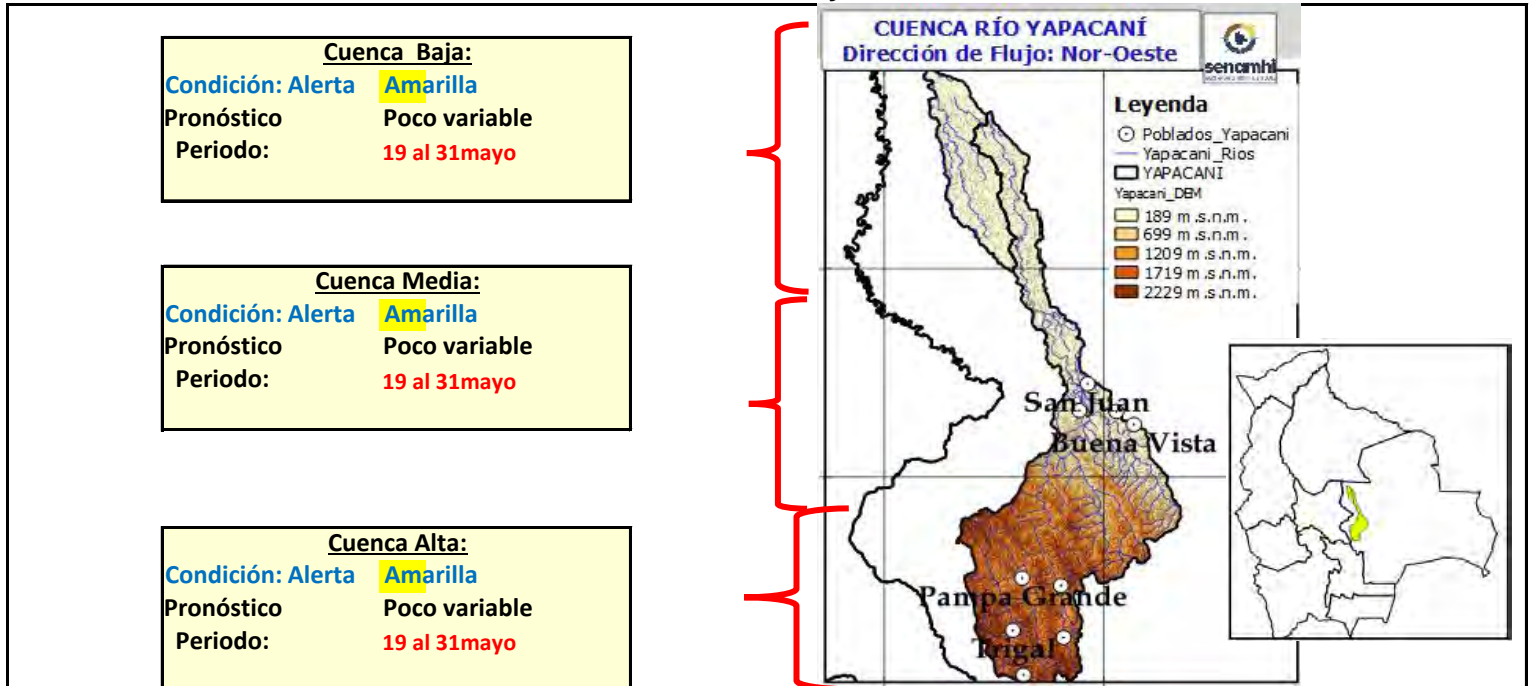
Barranco = Significa cuantos metros falta para desbordar

Pronóstico = Es la probabilidad de la predicción futura de los Ríos a partir de las modelaciones hidrologicas

Estacion Hidrometrica que genera pronostico

CUENCA DEL RÍO YAPACANÍ

Senamhi, Martes 19 de mayo de 2026



Ubicación	Poblados cercanos	Pronóstico Hidrológico		Análisis Hidrológico
		Periodo de ocurrencia	Pronóstico	
Ríos de la cuenca alta	Villa Yapacaní, Yapacaní Disperso, San Carlos y comunidades cercanas.	19 al 31 mayo	Poco variable	No se presentarán condiciones necesarias para generar ascensos de nivel
Ríos de la cuenca media y baja		19 al 31 mayo	Poco variable	No se presentarán condiciones necesarias para generar ascensos de nivel
Ríos de la cuenca baja		19 al 31 mayo	Poco variable	No se presentarán condiciones necesarias para generar ascensos de nivel

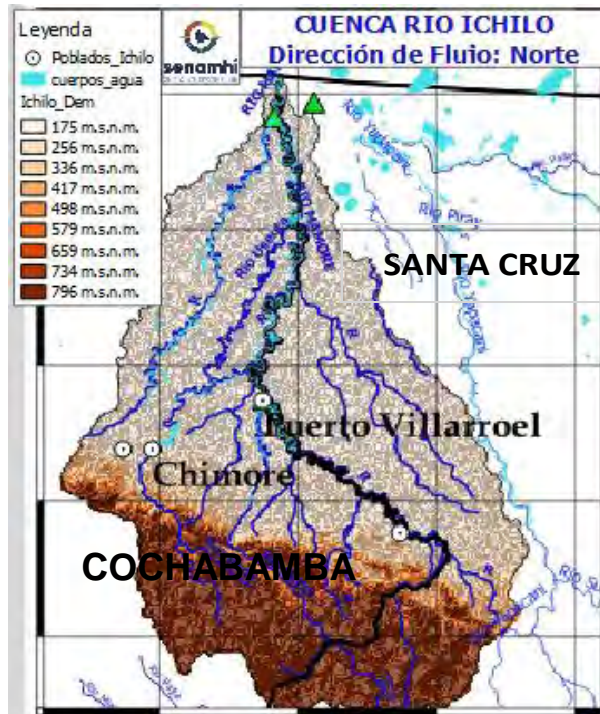
NOTA: Para obtener mayor información complementaria sobre lluvias revisar el boletín meteorológico (www.senamhi.gob.bo)

ACLARACION DE ALERTAS HIDROLOGICAS	
ALERTA AMARILLA	Es el estado normal de los Ríos donde la intensidad y persistencia de lluvias es baja, por lo tanto no existe riesgo a desbordes.
ALERTA NARANJA.	Se declara cuando la tendencia ascendente de los niveles de los ríos y la persistencia e intensidad de las lluvias indican la posibilidad de presentar desbordes en las próximas horas. (Para el uso de navegación esta alerta significa que es posible navegar).
ALERTA ROJA.	Se declara cuando el nivel de los Ríos alcanzan alturas críticas que hacen inminente el desborde, o cuando ya se ha iniciado la inundación.

GLOSARIO	
Barranco	= Significa cuantos metros falta para desbordar
Pronóstico	= Es la probabilidad de la predicción futura de los Ríos a partir de las modelaciones hidrológicas
	Estacion Hidrometrica que genera pronostico

CUENCA DEL RÍO ICHILO

Senamhi, Martes 19 de mayo de 2026



Rio Grande: El Carmen

Nivel Actual: metros
Barranco: metros
Condición: **Alerta Amarilla**
Pronóstico: Poco variable
Periodo: **19 al 31 mayo**

Rio Chapare o Mamorecillo:
Villa Tunari, Sinahota

Nivel Actual: metros
Barranco: metros
Condición: **Alerta Naranja**
Pronóstico: Poco variable
Periodo: **19 al 31 mayo**

Rio Ichilo: Puerto Villarroel

Nivel Actual: metros
Barranco: metros
Nivel Agua Sensor: 0 metros

Condición: **Alerta Naranja**
Pronóstico: Poco variable
Periodo: **19 al 31 mayo**

IMPORTANTE:

En general, para la cuenca del río Mamoré se espera el siguiente comportamiento:

Ubicación	Zonas	Pronóstico Hidrológico		Análisis Hidrológico
		Periodo de ocurrencia	Pronóstico	
Ríos de la cuenca alta	Cochabamba-Santa Cruz	19 al 31 mayo	Poco variable	No se presentarán condiciones necesarias para generar ascensos repentinos de nivel
Ríos de la cuenca media	Cochabamba-Santa Cruz	19 al 31 mayo	Poco variable	No se presentarán condiciones necesarias para generar ascensos repentinos de nivel
Ríos Cuenca Baja	Cochabamba-Santa Cruz	19 al 31 mayo	Poco variable	No se presentarán condiciones necesarias para generar ascensos repentinos de nivel

NOTA: Para obtener mayor información complementaria sobre lluvias revisar el boletín meteorológico (www.senamhi.gob.bo)

ALERTA AMARILLA

Se considera como el estado normal de los Ríos donde la intensidad y persistencia de lluvias es baja, por lo tanto no existe riesgo a desbordes.

ALERTA NARANJA.

Se considera cuando la tendencia ascendente de los niveles de los ríos y la persistencia e intensidad de las lluvias indican la posibilidad de presentar desbordes en las próximas horas. (Para el uso de navegación esta alerta significa que aun es posible navegar).

ALERTA ROJA.

Se considera cuando el nivel de los Ríos alcanzan alturas críticas que hacen inminente el desborde, o cuando ya se ha iniciado la inundación. (La navegación No es recomendable)

GLOSARIO

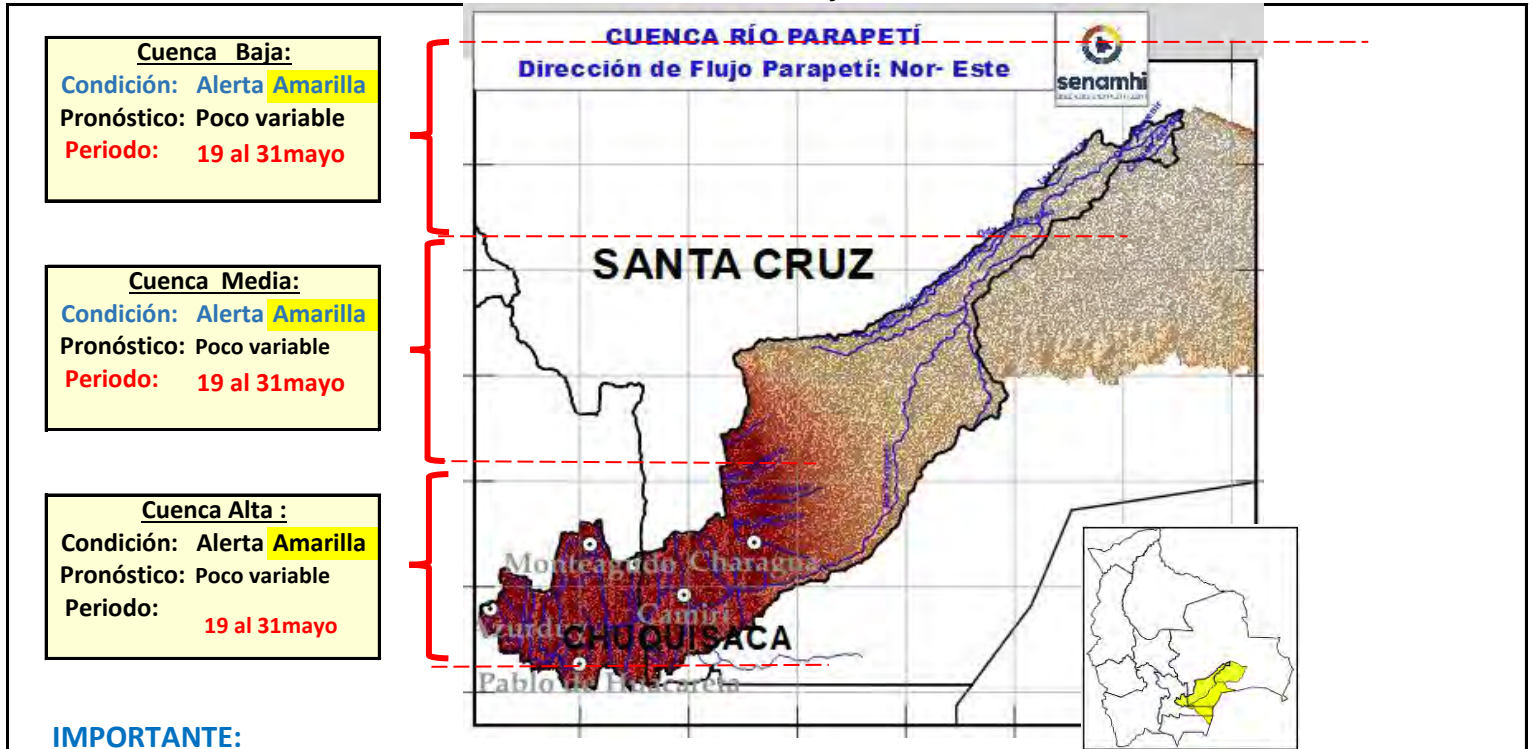
Barranco = Significa cuantos metros falta para desbordar

Pronóstico = Es la probabilidad de la predicción futura de los Ríos a partir de las modelaciones hidrológicas

▲ Estacion Hidrometrica que genera pronostico

CUENCA DEL RÍO PARAPETÍ

Senamhi, Martes 19 de mayo de 2026



Cuenca Baja:
Condición: **Alerta Amarilla**
Pronóstico: Poco variable
Periodo: 19 al 31 mayo

Cuenca Media:
Condición: **Alerta Amarilla**
Pronóstico: Poco variable
Periodo: 19 al 31 mayo

Cuenca Alta:
Condición: **Alerta Amarilla**
Pronóstico: Poco variable
Periodo: 19 al 31 mayo

IMPORTANTE:

Ubicación	Poblados cercanos	Pronóstico Hidrológico		Análisis Hidrológico
		Periodo de ocurrencia	Pronóstico	
Ríos de la cuenca alta (Chuquisaca)	Monteagudo, Huacareta, Camiri, Cuevo, Charagua, Durango, La Brecha, Yapirda, Rancho Nuevo y comunidades cercanas.	19 al 31 mayo	Poco variable	No se presentarán condiciones necesarias para generar ascensos de nivel
Ríos de la cuenca media y baja (Santa Cruz)		19 al 31 mayo	Poco variable	No se presentarán condiciones necesarias para generar ascensos de nivel

NOTA: Para obtener mayor información complementaria sobre lluvias revisar el boletín meteorológico (www.senamhi.gob.bo)



ALERTA AMARILLA

Se considera como el estado normal de los Ríos donde la intensidad y persistencia de lluvias es baja, por lo tanto no existe riesgo a desbordes.

ALERTA NARANJA

Se considera cuando la tendencia ascendente de los niveles de los ríos y la persistencia e intensidad de las lluvias indican la posibilidad de presentar desbordes en las próximas horas. (Para el uso de navegación esta alerta significa que aun es posible navegar).

ALERTA ROJA

Se considera cuando el nivel de los Ríos alcanzan alturas críticas que hacen inminente el desborde, o cuando ya se ha iniciado la inundación. (La navegación No es recomendable)

GLOSARIO

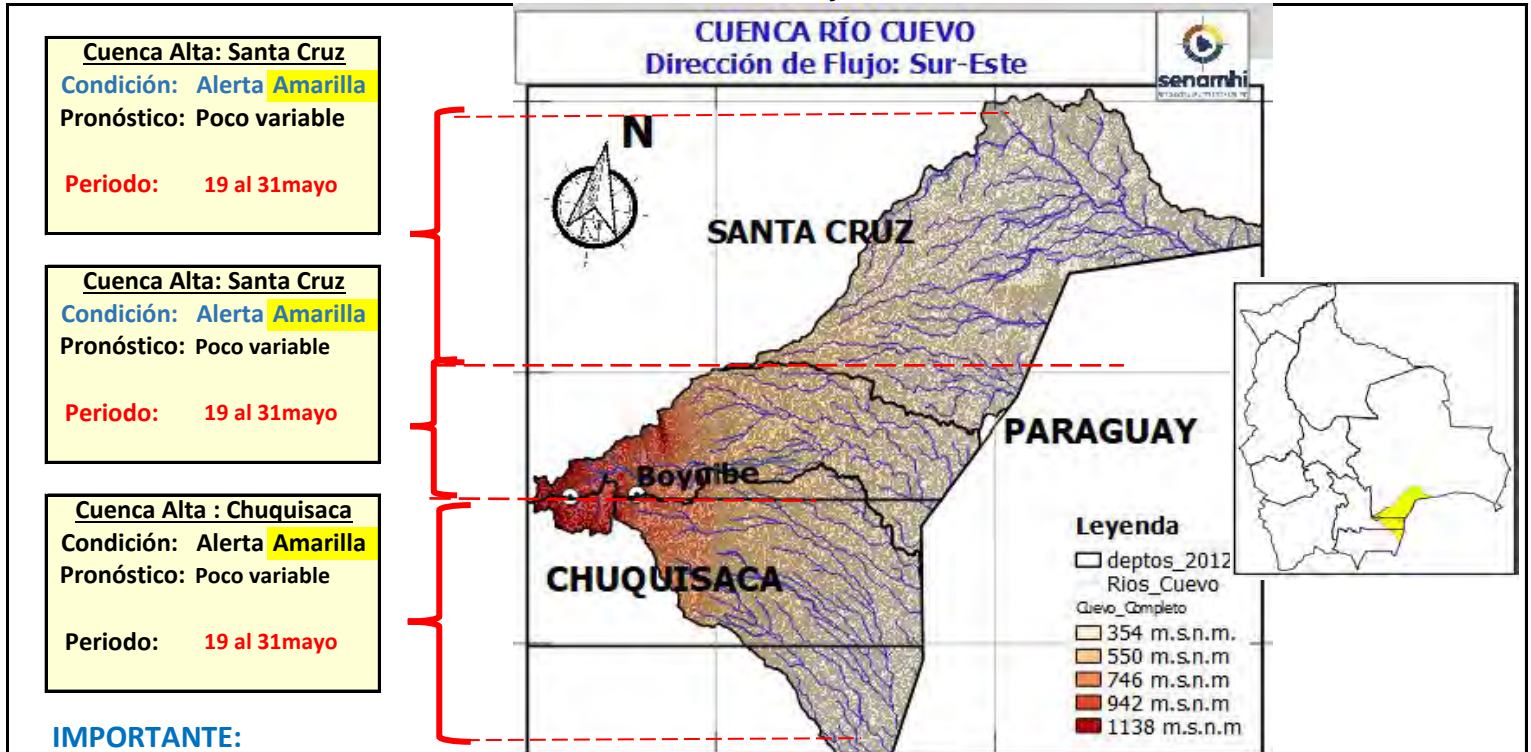
Barranco = Significa cuantos metros falta para desbordar

Pronóstico = Es la probabilidad de la predicción futura de los Ríos a partir de las modelaciones hidrológicas

Estacion Hidrometrica que genera pronostico

CABECERA - CUENCA DEL RÍO CUEVO

Senamhi, Martes 19 de mayo de 2026



IMPORTANTE:

Ubicación	Poblados cercanos	Pronóstico Hidrológico		Análisis Hidrológico
		Periodo de ocurrencia	Pronóstico	
Ríos de la cuenca alta (Chuquisaca)	Cuevo, Boyube, y comunidades cercanas.	19 al 31 mayo	Poco variable	No se presentarán condiciones necesarias para generar ascensos de nivel
Ríos de la cuenca cabecera (Santa Cruz)		19 al 31 mayo	Poco variable	No se presentarán condiciones necesarias para generar ascensos de nivel

NOTA: Para obtener mayor información complementaria sobre lluvias revisar el boletín meteorológico (www.senamhi.gob.bo)

ALERTA AMARILLA
Se considera como el estado normal de los Ríos donde la intensidad y persistencia de lluvias es baja, por lo tanto no existe riesgo a desbordes.

ALERTA NARANJA.
Se considera cuando la tendencia ascendente de los niveles de los ríos y la persistencia e intensidad de las lluvias indican la posibilidad de presentar desbordes en las próximas horas. (Para el uso de navegación esta alerta significa que aun es posible navegar).

ALERTA ROJA.
Se considera cuando el nivel de los Ríos alcanzan alturas críticas que hacen inminente el desborde, o cuando ya se ha iniciado la inundación. (La navegación No es recomendable)

GLOSARIO

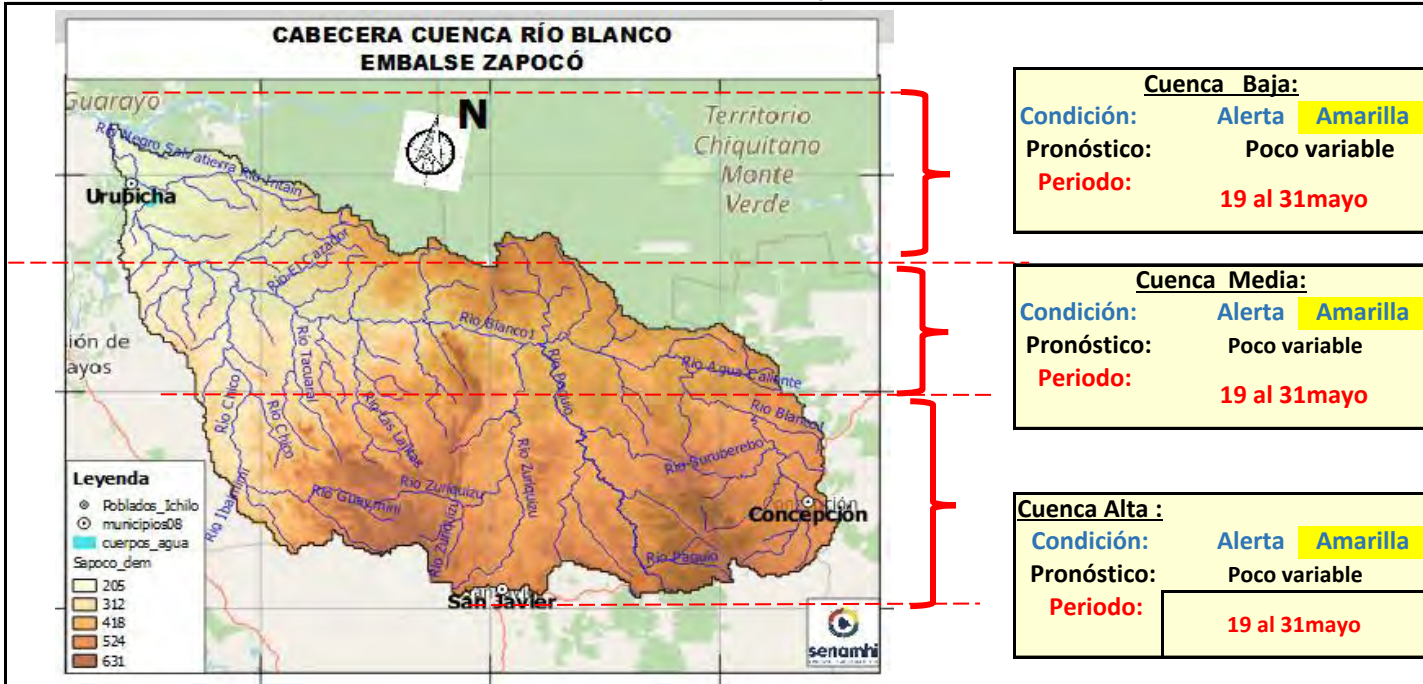
Barranco = Significa cuantos metros falta para desbordar

Pronóstico = Es la probabilidad de la predicción futura de los Ríos a partir de las modelaciones hidrológicas

Estacion Hidrometrica que genera pronostico

CUENCA RÍO BLANCO - EMBALSE ZAPOCÓ

Senamhi, Martes 19 de mayo de 2026



IMPORTANTE:

Ubicación	Poblados cercanos	Pronóstico Hidrológico		Análisis Hidrológico
		Periodo de ocurrencia	Pronóstico	
Ríos de la cuenca alta	Urubicha, San Javier, Concepción y comunidades cercanas.	19 al 31 mayo	Poco variable	No se presentarán condiciones necesarias para generar ascensos de nivel
Ríos de la cuenca media y baja		19 al 31 mayo	Poco variable	No se presentarán condiciones necesarias para generar ascensos de nivel

NOTA: Para obtener mayor información complementaria sobre lluvias revisar el boletín meteorológico (www.senamhi.gob.bo)

ALERTA AMARILLA
Se considera como el estado normal de los Ríos donde la intensidad y persistencia de lluvias es baja, por lo tanto no existe riesgo a desbordes.

ALERTA NARANJA.
Se considera cuando la tendencia ascendente de los niveles de los ríos y la persistencia e intensidad de las lluvias indican la posibilidad de presentar desbordes en las próximas horas. (Para el uso de navegación esta alerta significa que aun es posible navegar).

ALERTA ROJA.
Se considera cuando el nivel de los Ríos alcanzan alturas críticas que hacen inminente el desborde, o cuando ya se ha iniciado la inundación. (La navegación No es recomendable)

GLOSARIO

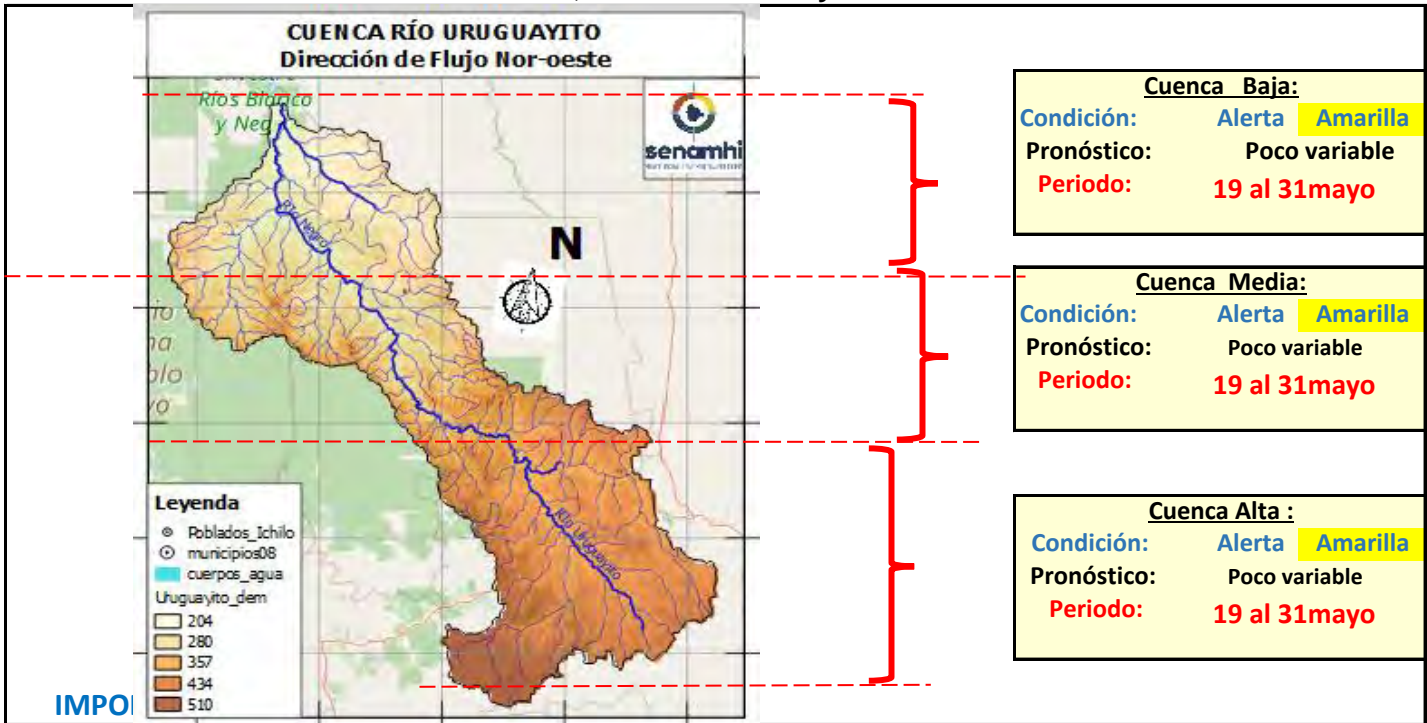
Barranco = Significa cuantos metros falta para desbordar

Pronóstico = Es la probabilidad de la predicción futura de los Ríos a partir de las modelaciones hidrológicas

Estacion Hidrometrica que genera pronostico

CUENCA RÍO URUGUAYITO

Senamhi, Martes 19 de mayo de 2026



Cuenca Baja:	
Condición:	Alerta Amarilla
Pronóstico:	Poco variable
Periodo:	19 al 31 mayo

Cuenca Media:	
Condición:	Alerta Amarilla
Pronóstico:	Poco variable
Periodo:	19 al 31 mayo

Cuenca Alta :	
Condición:	Alerta Amarilla
Pronóstico:	Poco variable
Periodo:	19 al 31 mayo

Ubicación	Poblados cercanos	Pronóstico Hidrológico		Análisis Hidrológico
		Periodo de ocurrencia	Pronóstico	
Ríos de la cuenca alta	Urubicha, San Javier, Concepción y comunidades cercanas.	19 al 31 mayo	Poco variable	No se presentarán condiciones necesarias para generar ascensos de nivel
Ríos de la cuenca media y baja		19 al 31 mayo	Poco variable	No se presentarán condiciones necesarias para generar ascensos de nivel

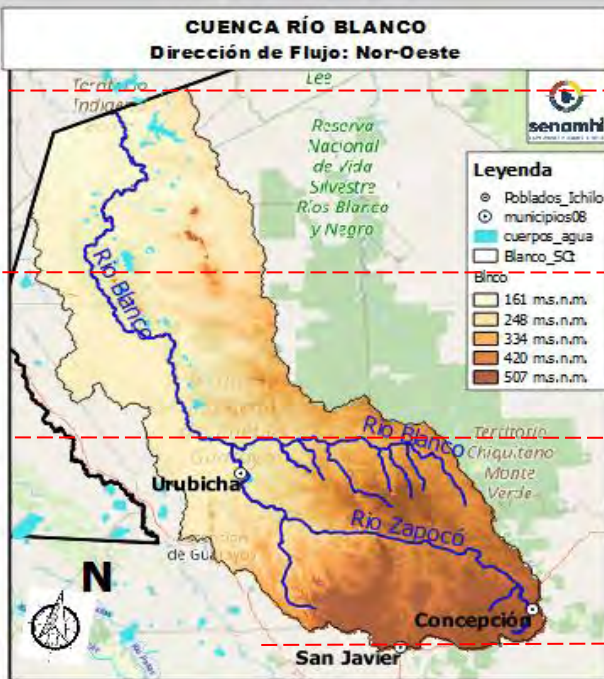
NOTA: Para obtener mayor información complementaria sobre lluvias revisar el boletín meteorológico (www.senamhi.gob.bo)

ALERTA AMARILLA
Se considera como el estado normal de los Ríos donde la intensidad y persistencia de lluvias es baja, por lo tanto no existe riesgo a desbordes.
ALERTA NARANJA.
Se considera cuando la tendencia ascendente de los niveles de los ríos y la persistencia e intensidad de las lluvias indican la posibilidad de presentar desbordes en las próximas horas. (Para el uso de navegación esta alerta significa que aun es posible navegar).
ALERTA ROJA.
Se considera cuando el nivel de los Ríos alcanzan alturas críticas que hacen inminente el desborde, o cuando ya se ha iniciado la inundación. (La navegación No es recomendable)

GLOSARIO	
Barranco	= Significa cuantos metros falta para desbordar
Pronóstico	= Es la probabilidad de la predicción futura de los Ríos a partir de las modelaciones hidrológicas
	Estacion Hidrometrica que genera pronostico

CUENCA RÍO BLANCO

Senamhi, Martes 19 de mayo de 2026



Cuenca Baja:	
Condición:	Alerta Amarilla
Pronóstico:	Poco variable
Periodo:	19 al 31 mayo

Cuenca Media:	
Condición:	Alerta Amarilla
Pronóstico:	Poco variable
Periodo:	19 al 31 mayo

Cuenca Alta :	
Condición:	Alerta Amarilla
Pronóstico:	Poco variable
Periodo:	19 al 31 mayo

IMPORTANTE:

Ubicación	Poblados cercanos	Pronóstico Hidrológico		Análisis Hidrológico
		Periodo de ocurrencia	Pronóstico	
Ríos de la cuenca alta	Urubicha, San Javier, Concepción y comunidades cercanas.	19 al 31 mayo	Poco variable	No se presentarán condiciones necesarias para generar ascensos de nivel
Ríos de la cuenca media y baja		19 al 31 mayo	Poco variable	No se presentarán condiciones necesarias para generar ascensos de nivel

NOTA: Para obtener mayor información complementaria sobre lluvias revisar el boletín meteorológico (www.senamhi.gob.bo)

ALERTA AMARILLA
Se considera como el estado normal de los Ríos donde la intensidad y persistencia de lluvias es baja, por lo tanto no existe riesgo a desbordes.

ALERTA NARANJA.
Se considera cuando la tendencia ascendente de los niveles de los ríos y la persistencia e intensidad de las lluvias indican la posibilidad de presentar desbordes en las próximas horas. (Para el uso de navegación esta alerta significa que aun es posible navegar).

ALERTA ROJA.
Se considera cuando el nivel de los Ríos alcanzan alturas críticas que hacen inminente el desborde, o cuando ya se ha iniciado la inundación. (La navegación No es recomendable)

GLOSARIO

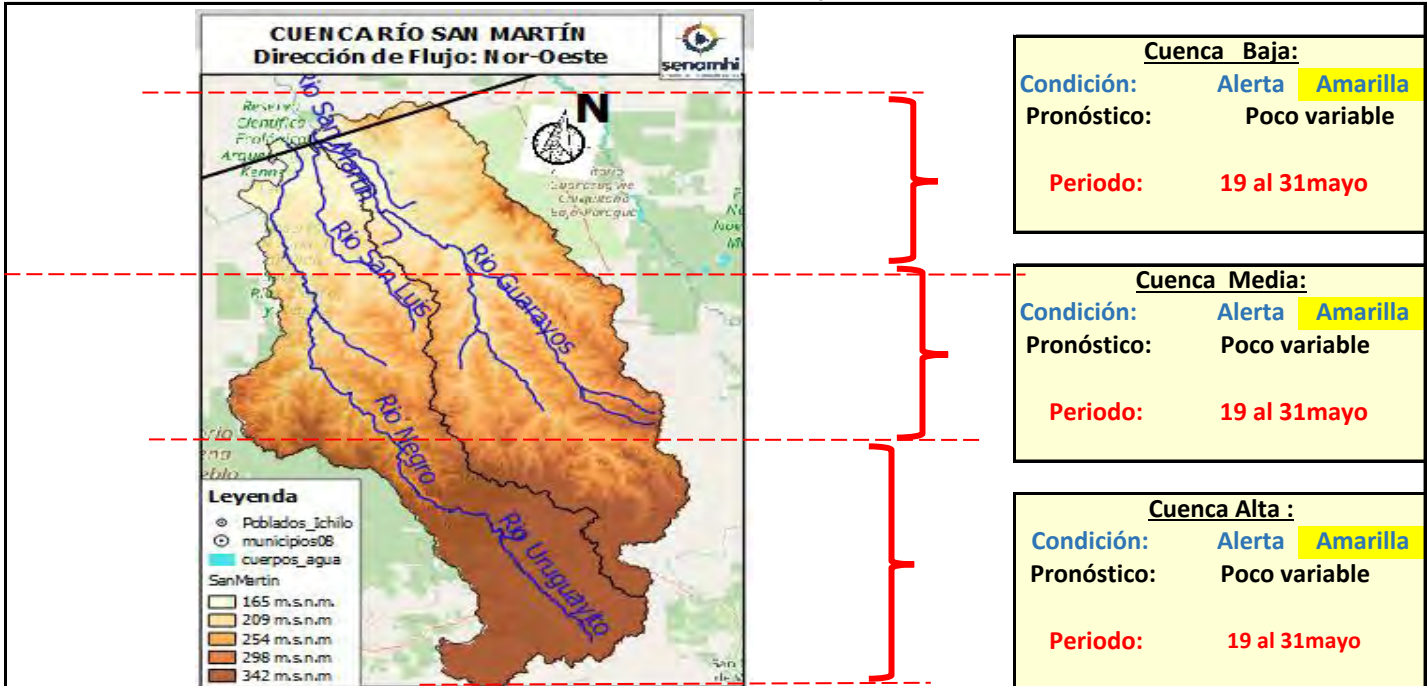
Barranco = Significa cuantos metros falta para desbordar

Pronóstico = Es la probabilidad de la predicción futura de los Ríos a partir de las modelaciones hidrológicas

Estacion Hidrometrica que genera pronostico

CUENCA RÍO SAN MARTÍN

Senamhi, Martes 19 de mayo de 2026



IMPORTANTE:

Ubicación	Poblados cercanos	Pronóstico Hidrológico		Análisis Hidrológico
		Periodo de ocurrencia	Pronóstico	
Ríos de la cuenca alta	Santa Rosa de Roca, San Martín y comunidades cercanas.	19 al 31 mayo	Poco variable	No se presentarán condiciones necesarias para generar ascensos de nivel
Ríos de la cuenca media y baja		19 al 31 mayo	Poco variable	No se presentarán condiciones necesarias para generar ascensos de nivel

NOTA: Para obtener mayor información complementaria sobre lluvias revisar el boletín meteorológico (www.senamhi.gob.bo)

ALERTA AMARILLA
Se considera como el estado normal de los Ríos donde la intensidad y persistencia de lluvias es baja, por lo tanto no existe riesgo a desbordes.

ALERTA NARANJA.
Se considera cuando la tendencia ascendente de los niveles de los ríos y la persistencia e intensidad de las lluvias indican la posibilidad de presentar desbordes en las próximas horas. (Para el uso de navegación esta alerta significa que aun es posible navegar).

ALERTA ROJA.
Se considera cuando el nivel de los Ríos alcanzan alturas críticas que hacen inminente el desborde, o cuando ya se ha iniciado la inundación. (La navegación No es recomendable)

GLOSARIO

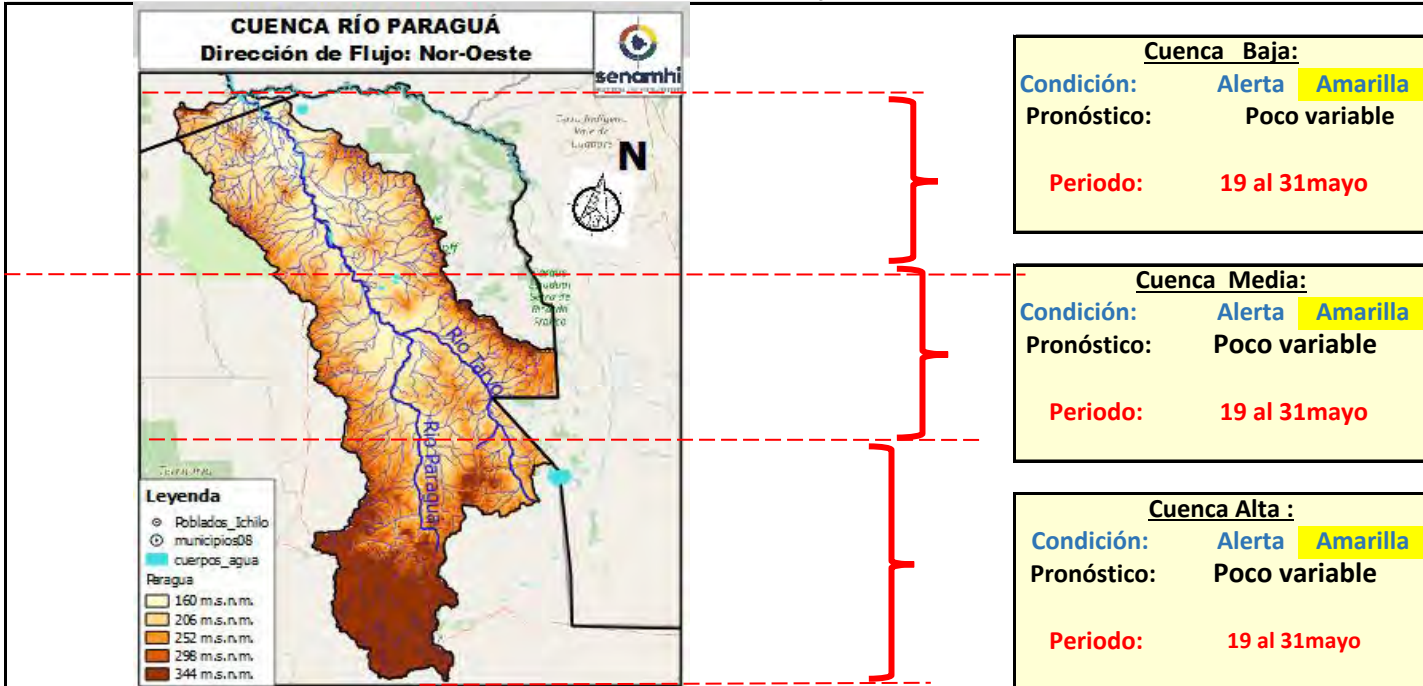
Barranco = Significa cuantos metros falta para desbordar

Pronóstico = Es la probabilidad de la predicción futura de los Ríos a partir de las modelaciones hidrológicas

Estacion Hidrometrica que genera pronostico

CUENCA RÍO PARAGUÁ

Senamhi, Martes 19 de mayo de 2026



Cuenca Baja:	
Condición:	Alerta Amarilla
Pronóstico:	Poco variable
Periodo:	19 al 31 mayo


Cuenca Media:	
Condición:	Alerta Amarilla
Pronóstico:	Poco variable
Periodo:	19 al 31 mayo

Cuenca Alta :	
Condición:	Alerta Amarilla
Pronóstico:	Poco variable
Periodo:	19 al 31 mayo

IMPORTANTE:

Ubicación	Poblados cercanos	Pronóstico Hidrológico		Análisis Hidrológico
		Periodo de ocurrencia	Pronóstico	
Ríos de la cuenca alta	San Iganacio de Velasco, Tirarí, Pailitas, Palmito Alto Paraguá, Tacuaral, San Iganacio de Colorado y comunidades cercanas.	19 al 31 mayo	Poco variable	No se presentarán condiciones necesarias para generar ascensos de nivel
Ríos de la cuenca media y baja	Tacuaral, San Iganacio de Colorado y comunidades cercanas.	19 al 31 mayo	Poco variable	No se presentarán condiciones necesarias para generar ascensos de nivel

NOTA: Para obtener mayor información complementaria sobre lluvias revisar el boletín meteorológico (www.senamhi.gob.bo)



ALERTA AMARILLA

Se considera como el estado normal de los Ríos donde la intensidad y persistencia de lluvias es baja, por lo tanto no existe riesgo a desbordes.

ALERTA NARANJA.

Se considera cuando la tendencia ascendente de los niveles de los ríos y la persistencia e intensidad de las lluvias indican la posibilidad de presentar desbordes en las próximas horas. (Para el uso de navegación esta alerta significa que aun es posible navegar).

ALERTA ROJA.

Se considera cuando el nivel de los Ríos alcanzan alturas críticas que hacen inminente el desborde, o cuando ya se ha iniciado la inundación. (La navegación No es recomendable)

GLOSARIO

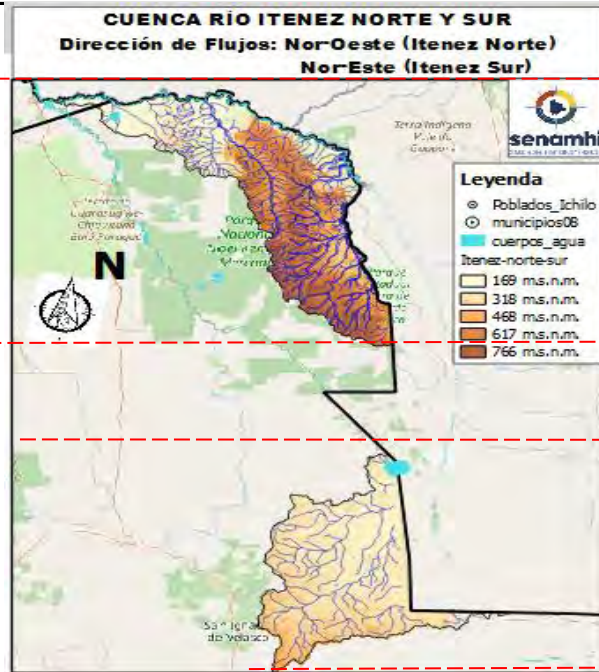
Barranco = Significa cuantos metros falta para desbordar

Pronóstico = Es la probabilidad de la predicción futura de los Ríos a partir de las modelaciones hidrológicas

Estación Hidrometrica que genera pronostico

CUENCA RÍO ITENEZ NORTE e ITENEZ SUR

Senamhi, Martes 19 de mayo de 2026



Cuenca Itenez Norte	
Condición:	Alerta Amarilla
Pronóstico:	Poco variable
Periodo:	19 al 31 mayo

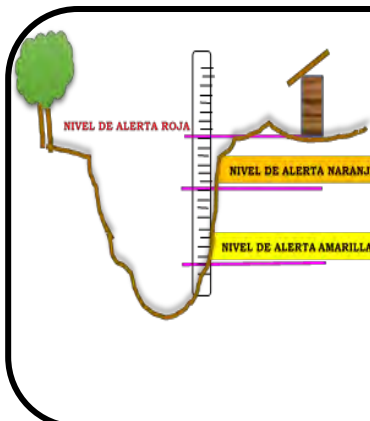
Cuenca Media: Aguas provenientes de Brasil	
Condición:	Alerta Amarilla
Pronóstico:	Poco variable
Periodo:	19 al 31 mayo

Cuenca Itenez Sur	
Condición:	Alerta Amarilla
Pronóstico:	Poco variable
Periodo:	19 al 31 mayo

IMPORTANTE:

Ubicación	Poblados cercanos	Pronóstico Hidrológico		Análisis Hidrológico
		Periodo de ocurrencia	Pronóstico	
Ríos de la cuenca Itenez Norte	comunidades cercanas.	19 al 31 mayo	Poco variable	No se presentarán condiciones necesarias para generar ascensos de nivel
Ríos de la cuenca Itenez Sur	San Bartolo de la Frontera, San Juan de Macoño, San Lorencito de la Frontera y comunides cercanas	19 al 31 mayo	Poco variable	No se presentarán condiciones necesarias para generar ascensos de nivel

NOTA: Para obtener mayor información complementaria sobre lluvias revisar el boletín meteorológico (www.senamhi.gob.bo)



ALERTA AMARILLA
Se considera como el estado normal de los Ríos donde la intensidad y persistencia de lluvias es baja, por lo tanto no existe riesgo a desbordes.
ALERTA NARANJA.
Se considera cuando la tendencia ascendente de los niveles de los ríos y la persistencia e intensidad de las lluvias indican la posibilidad de presentar desbordes en las próximas horas. (Para el uso de navegación esta alerta significa que aun es posible navegar).
ALERTA ROJA.
Se considera cuando el nivel de los Ríos alcanzan alturas críticas que hacen inminente el desborde, o cuando ya se ha iniciado la inundación. (La navegación No es recomendable)

GLOSARIO

Barranco = Significa cuantos metros falta para desbordar

Pronóstico = Es la probabilidad de la predicción futura de los Ríos a partir de las modelaciones hidrológicas

Estacion Hidrometrica que genera pronostico



MINISTERIO DE
DESARROLLO PRODUCTIVO,
RURAL Y AGUA

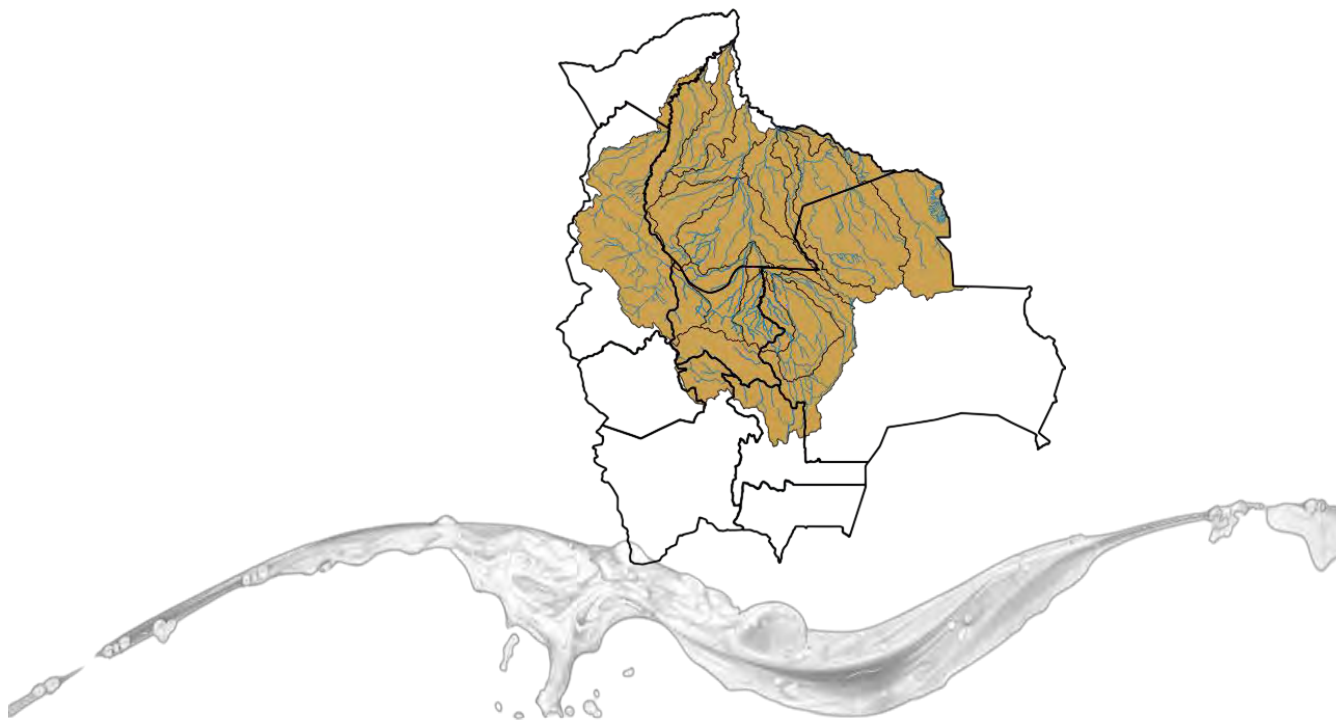


senamhi
SERVICIO NACIONAL DE
METEOROLOGÍA E HIDROLOGÍA

BOLETÍN DE PRONÓSTICO HIDROLÓGICO

BENI

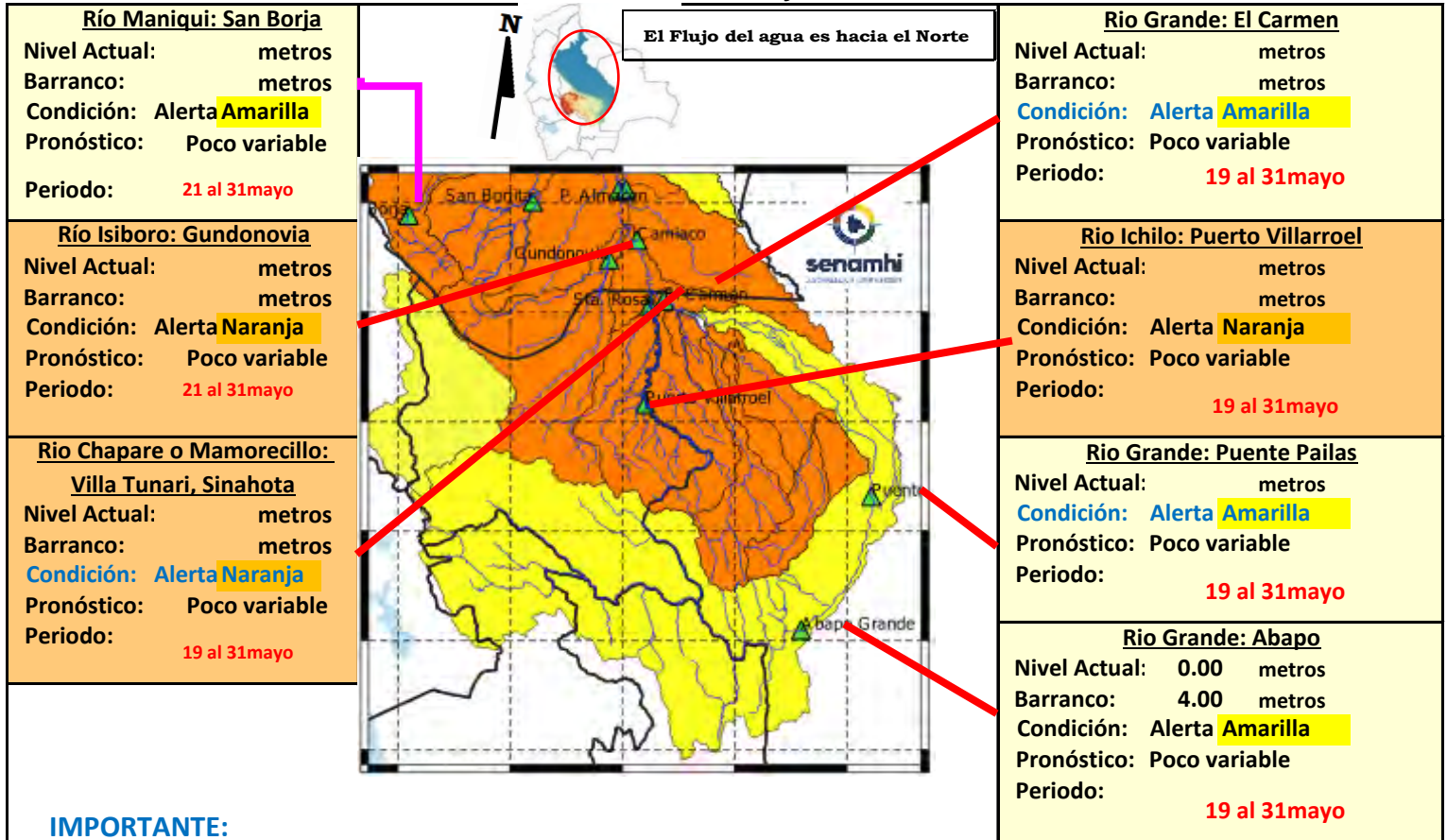
Cuencas de los ríos: Mamoré, Chapare, Ichilo, Isiboro, Tijamuchí, Apere, Ibaré, Yacuma, Maniqui, Machupo, Itonama, Beni, Blanco, Itenez



UNIDAD DE ANÁLISIS Y PRONÓSTICOS HIDROLÓGICOS

CUENCA DEL RÍO MAMORÉ (PARTE 1)

Senamhi, Martes 19 de mayo de 2026



IMPORTANTE:

Ubicación	Departamentos	Pronóstico Hidrológico		Análisis Hidrológico
		Periodo de ocurrencia	Pronóstico	
Ríos de la cuenca alta	Cochabamba (Trópico)	19 al 31 mayo	Poco variable	No se presentarán condiciones necesarias para generar ascensos repentinos de nivel
Ríos de la cuenca media	Santa Cruz	19 al 31 mayo	Poco variable	No se presentarán condiciones necesarias para generar ascensos de nivel
	Beni	21 al 31 mayo	Poco variable	No se presentarán condiciones necesarias para generar algunos ascensos de nivel

ALERTA AMARILLA
Se considera como el estado normal de los Ríos donde la intensidad y persistencia de lluvias es baja, por lo tanto no existe riesgo a desbordes.

ALERTA NARANJA.
Se considera cuando la tendencia ascendente de los niveles de los ríos y la persistencia e intensidad de las lluvias indican la posibilidad de presentar desbordes en las próximas horas. (Para el uso de navegación esta alerta significa que aun es posible navegar).

ALERTA ROJA.
Se considera cuando el nivel de los Ríos alcanzan alturas críticas que hacen inminente el desborde, o cuando ya se ha iniciado la inundación. (La navegación No es recomendable)

NIVELES DE ALERTA EN METROS

RIO	ESTACION	ALERTA ROJA	ALERTA NARANJA	ALERTA AMARILLA
Apere	San Borjita	10.00	8.00	1.90
Yacuma	Puerto Junin	12.65	8.00	1.90
Mamore	Camiaco	11.31	9.31	1.90
Ibare	Puerto Almacen	11.49	8.49	1.90
Mamore	Los Puentes	10.84	7.84	1.90
Mamore	Puerto Siles	12.00	9.49	1.90

GLOSARIO

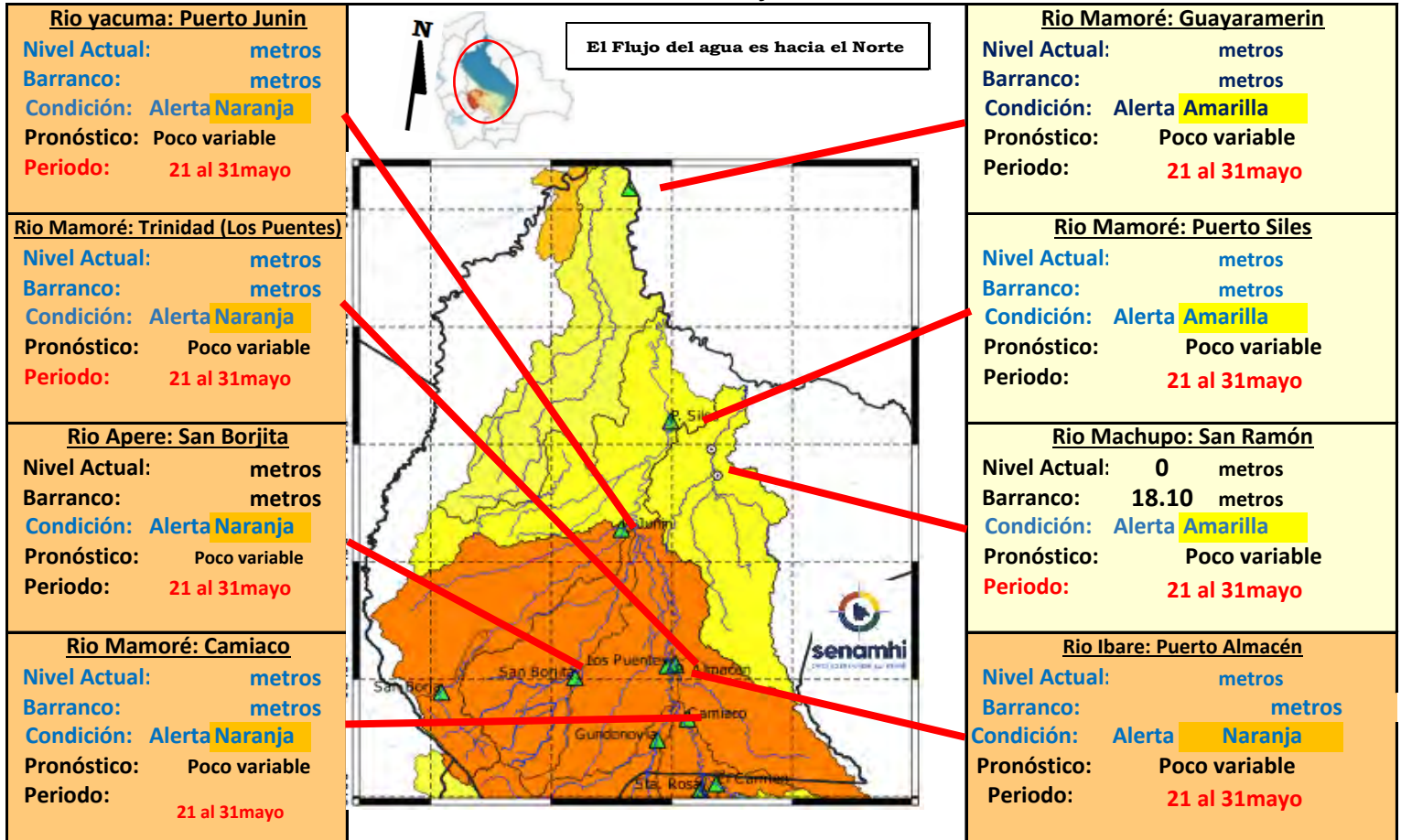
Barranco = Significa cuantos metros falta para desbordar

Pronóstico = Es la probabilidad de la predicción futura de los Ríos a partir de las modelaciones hidrológicas

▲ Estacion Hidrometrica que genera pronostico

CUENCA DEL RÍO MAMORÉ (PARTE 2)

Senamhi, Martes 19 de mayo de 2026



IMPORTANTE: En general, para la cuenca del río Mamoré se espera el siguiente comportamiento:

Ubicación	Departamentos	Pronóstico Hidrológico		Análisis Hidrológico
		Periodo de ocurrencia	Pronóstico	
Ríos de la cuenca media	Beni (continuación)	21 al 31 mayo	Poco variable	No se presentarán condiciones necesarias para generar algunos ascensos de nivel
Ríos de la cuenca baja	Beni (planicie)	21 al 31 mayo	Poco variable	No se presentarán condiciones necesarias para generar algunos ascensos de nivel

ALERTA AMARILLA
Se considera como el estado normal de los Ríos donde la intensidad y persistencia de lluvias es baja, por lo tanto no existe riesgo a desbordes.

ALERTA NARANJA.
Se considera cuando la tendencia ascendente de los niveles de los ríos y la persistencia e intensidad de las lluvias indican la posibilidad de presentar desbordes en las próximas horas. (Para el uso de navegación esta alerta significa que aun es posible navegar).

ALERTA ROJA.
Se considera cuando el nivel de los Ríos alcanzan alturas críticas que hacen inminente el desborde, o cuando ya se ha iniciado la inundación. (La navegación No es recomendable)

NIVELES DE ALERTA EN METROS				
RIO	ESTACION	ALERTA ROJA	ALERTA NARANJA	ALERTA AMARILLA
Apere	San Borjita	10.00	8.00	1.90
Yacuma	Puerto Junín	12.65	8.00	1.90
Mamoré	Camiaco	11.31	9.31	1.90
Ibare	Puerto Almacén	11.49	8.49	1.90
Mamoré	Los Puentes	10.84	7.84	1.90
Mamoré	Puerto Siles	12.00	9.49	1.90

GLOSARIO

Barranco = Significa cuantos metros falta para desbordar

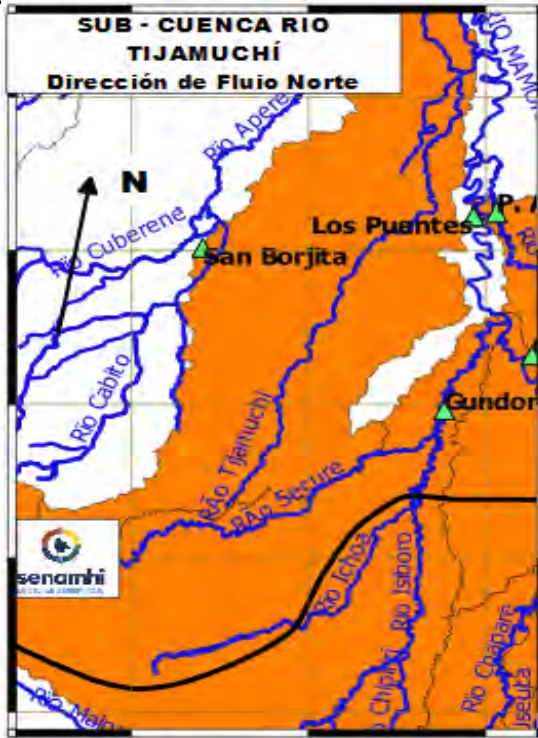
Pronóstico = Es la probabilidad de la predicción futura de los Ríos a partir de las modelaciones hidrológicas

Estación Hidrometrica que genera pronostico



SUB - CUENCA DEL RÍO TIJAMUCHI

Senamhi, Martes 19 de mayo de 2026



Cuenca Baja Río Tijamuchi

Condición: Alerta **Naranja**

Pronóstico: Poco variable

Periodo: 21 al 31 mayo

Cuenca Media

Condición: Alerta **Naranja**

Pronóstico: Poco variable

Periodo: 21 al 31 mayo

Cuenca Alta

Condición: Alerta **Naranja**

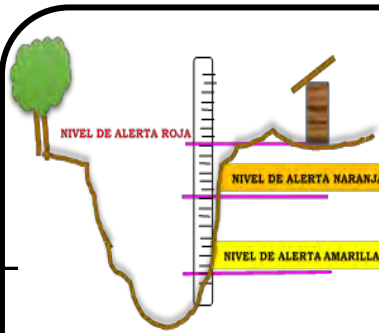
Pronóstico: Poco variable

Periodo: 21 al 31 mayo

IMPORTANTE

Ubicación	Poblaciones	Periodo de ocurrencia	Pronóstico	Análisis Hidrológico
Ríos de Cabecera de cuenca	San Lorenzo de Moxos y poblaciones cercanas	21 al 31 mayo	Poco variable	No se presentarán condiciones necesarias para generar algunos ascensos de nivel
Ríos cuenca media		21 al 31 mayo	Poco variable	No se presentarán condiciones necesarias para generar algunos ascensos de nivel
Ríos Cuenca baja		21 al 31 mayo	Poco variable	No se presentarán condiciones necesarias para generar algunos ascensos de nivel

NOTA: Para obtener mayor información complementaria sobre lluvias revisar el boletín meteorológico (www.senamhi.gob.bo)



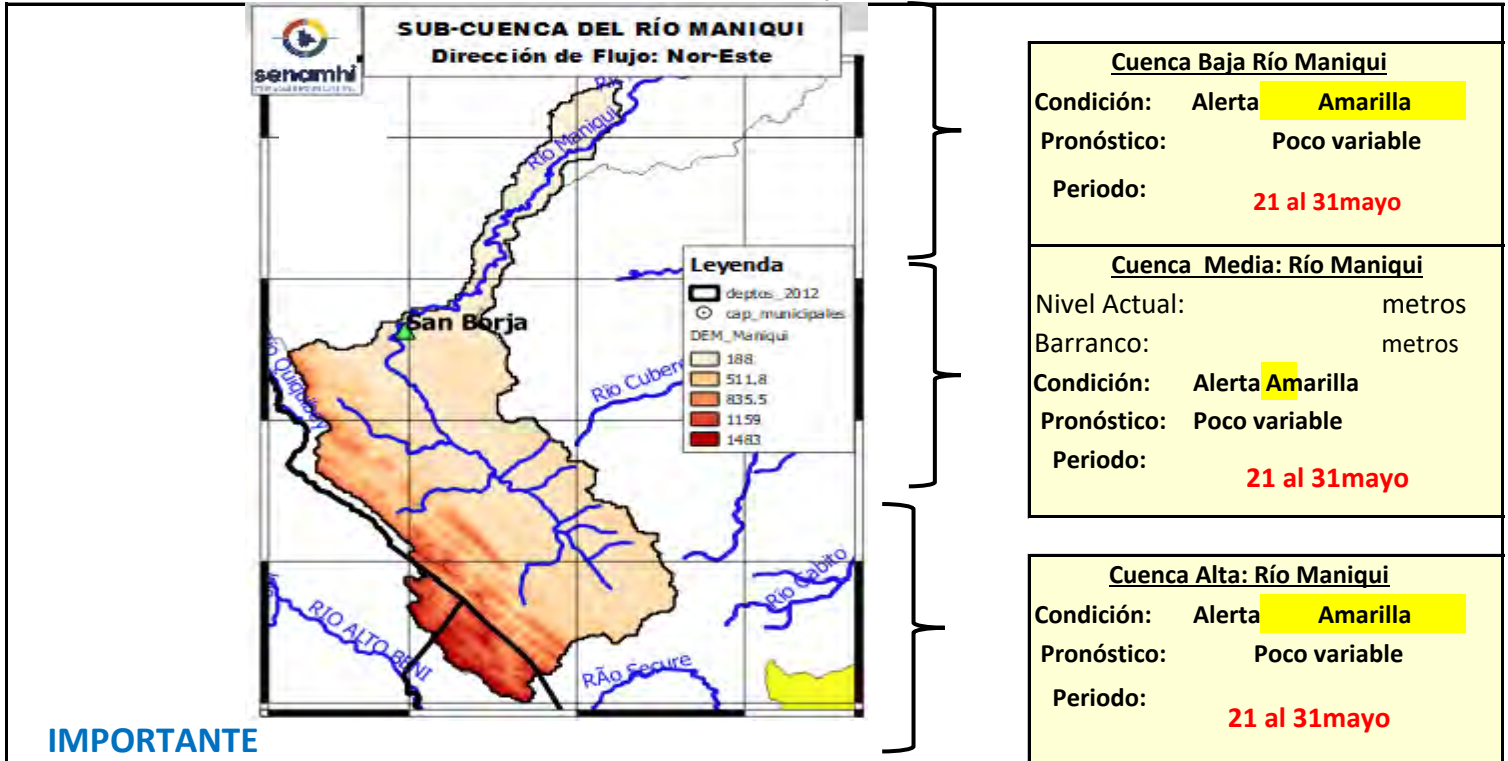
- ALERTA AMARILLA**
Se considera como el estado normal de los Ríos donde la intensidad y persistencia de lluvias es baja, por lo tanto no existe riesgo a desbordes.
- ALERTA NARANJA.**
Se considera cuando la tendencia ascendente de los niveles de los ríos y la persistencia e intensidad de las lluvias indican la posibilidad de presentar desbordes en las próximas horas. (Para el uso de navegación esta alerta significa que aun es posible navegar).
- ALERTA ROJA.**
Se considera cuando el nivel de los Ríos alcanzan alturas críticas que hacen inminente el desborde, o cuando ya se ha iniciado la inundación. (La navegación No es recomendable)

GLOSARIO
Barranco = Significa cuantos metros falta para desbordar
Pronóstico = Es la probabilidad de la predicción futura de los Ríos a partir de las modelaciones hidrológicas
Estacion Hidrometrica que genera pronostico



SUB - CUENCA DEL RÍO MANIQUI

Senamhi, Martes 19 de mayo de 2026



Cuenca Baja Río Maniqui	
Condición:	Alerta Amarilla
Pronóstico:	Poco variable
Periodo:	21 al 31 mayo
Cuenca Media: Río Maniqui	
Nivel Actual:	metros
Barranco:	metros
Condición:	Alerta Amarilla
Pronóstico:	Poco variable
Periodo:	21 al 31 mayo
Cuenca Alta: Río Maniqui	
Condición:	Alerta Amarilla
Pronóstico:	Poco variable
Periodo:	21 al 31 mayo

IMPORTANTE

Ubicación	Municipios	Periodo de ocurrencia	Pronóstico	Análisis Hidrológico
Ríos de Cabecera de cuenca	Cocincho	21 al 31 mayo	Poco variable	No se presentarán condiciones necesarias para generar algunos ascensos de nivel
Ríos cuenca media	Comunidades Cercanas	21 al 31 mayo	Poco variable	No se presentarán condiciones necesarias para generar algunos ascensos de nivel
Cuenca Baja	San Borja y Poblaciones cercanas	21 al 31 mayo	Poco variable	No se presentarán condiciones necesarias para generar algunos ascensos de nivel

NOTA: Para obtener mayor información complementaria sobre lluvias revisar el boletín meteorológico (www.senamhi.gob.bo)

ALERTA AMARILLA
Se considera como el estado normal de los Ríos donde la intensidad y persistencia de lluvias es baja, por lo tanto no existe riesgo a desbordes.

ALERTA NARANJA.
Se considera cuando la tendencia ascendente de los niveles de los ríos y la persistencia e intensidad de las lluvias indican la posibilidad de presentar desbordes en las próximas horas. (Para el uso de navegación esta alerta significa que aun es posible navegar).

ALERTA ROJA.
Se considera cuando el nivel de los Ríos alcanzan alturas críticas que hacen inminente el desborde, o cuando ya se ha iniciado la inundación. (La navegación No es recomendable)

GLOSARIO

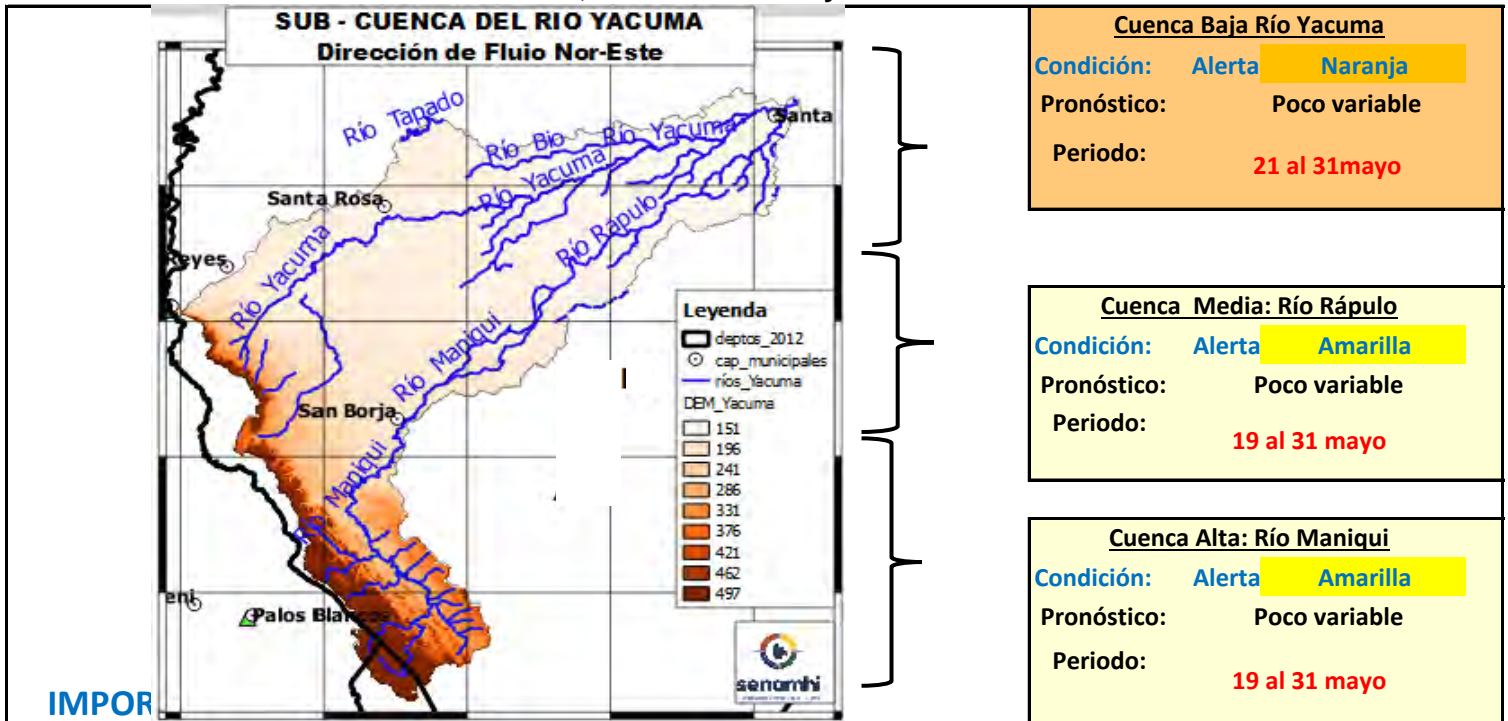
Barranco = Significa cuantos metros falta para desbordar

Pronóstico = Es la probabilidad de la predicción futura de los Ríos a partir de las modelaciones hidrológicas

Estación Hidrometrica que genera pronostico

SUB - CUENCA DEL RÍO YACUMA

Senamhi, Martes 19 de mayo de 2026



Ubicación	Municipios	Periodo de ocurrencia	Pronóstico	Análisis Hidrológico
Ríos de Cabecera de cuenca	Cocincho	19 al 31 mayo	Poco variable	No se presentarán condiciones necesarias para generar ascensos de nivel
Ríos cuenca media	Maniquí, Santa rosa del Yacuma y poblaciones cercanas	19 al 31 mayo	Poco variable	No se presentarán condiciones necesarias para generar ascensos de nivel
Cuenca Baja	Puerto Junín, Santa Ana del Yacuma y Poblaciones cercanas	19 al 31 mayo	Poco variable	No se presentarán condiciones necesarias para generar ascensos de nivel

NOTA: Para obtener mayor información complementaria sobre lluvias revisar el boletín meteorológico (www.senamhi.gob.bo)

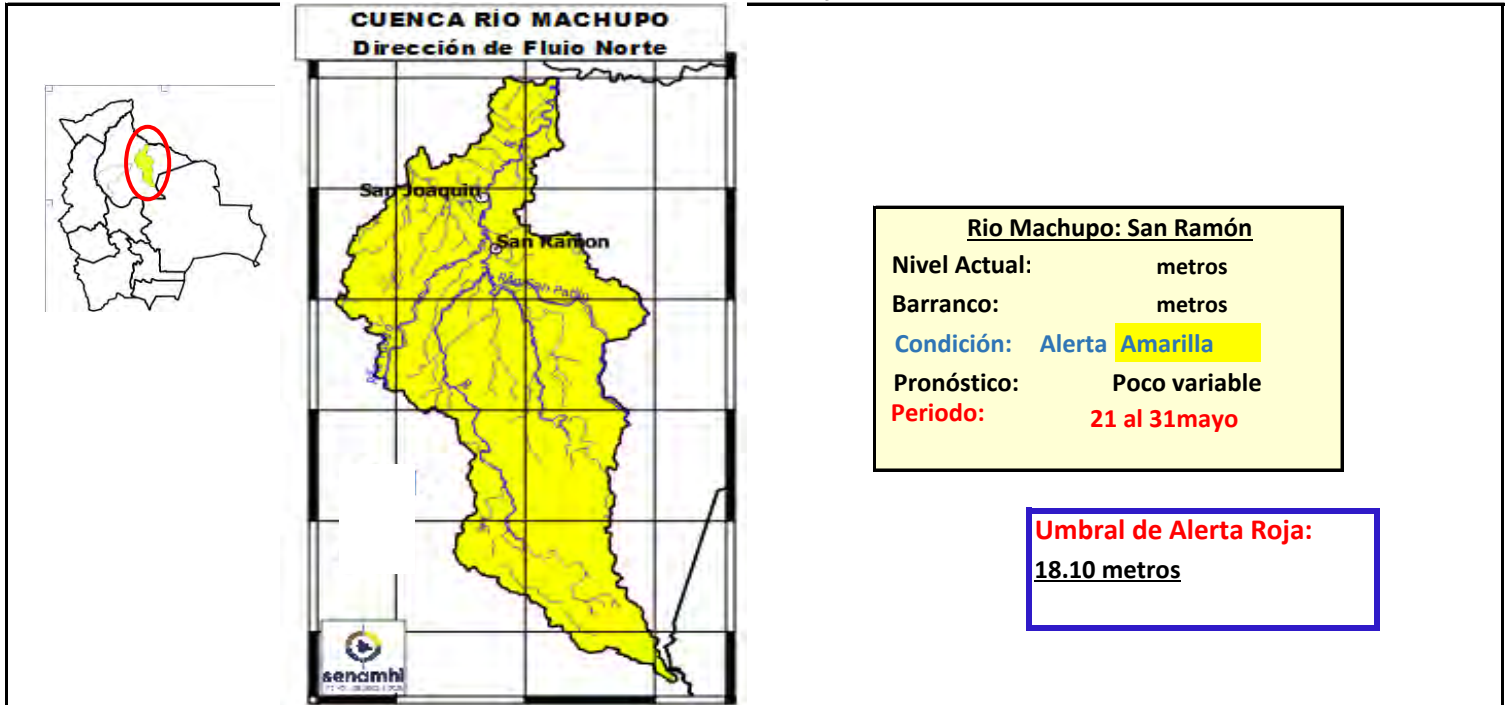
ALERTA AMARILLA
Se considera como el estado normal de los Ríos donde la intensidad y persistencia de lluvias es baja, por lo tanto no existe riesgo a desbordes.
ALERTA NARANJA.
Se considera cuando la tendencia ascendente de los niveles de los ríos y la persistencia e intensidad de las lluvias indican la posibilidad de presentar desbordes en las próximas horas. (Para el uso de navegación esta alerta significa que aun es posible navegar).
ALERTA ROJA.
Se considera cuando el nivel de los Ríos alcanzan alturas críticas que hacen inminente el desborde, o cuando ya se ha iniciado la inundación. (La navegación No es recomendable)

GLOSARIO	
Barranco	= Significa cuantos metros falta para desbordar
Pronóstico	= Es la probabilidad de la predicción futura de los Ríos a partir de las modelaciones hidrológicas
	Estacion Hidrometrica que genera pronostico



SUB - CUENCA DEL RÍO MACHUPO


Senamhi, Martes 19 de mayo de 2026



IMPORTANTE

Ubicación	Municipios	Periodo de ocurrencia	Pronóstico	Análisis Hidrológico
Ríos de Cabecera de cuenca	Pata de Aguila, San Ramón, San Joaquín y poblaciones cercanas.	21 al 31 mayo	Poco variable	No se presentarán condiciones necesarias para generar algunos ascensos de nivel
Ríos cuenca media		21 al 31 mayo	Poco variable	No se presentarán condiciones necesarias para generar algunos ascensos de nivel
Cuenca Baja		21 al 31 mayo	Poco variable	No se presentarán condiciones necesarias para generar algunos ascensos de nivel

NOTA: Para obtener mayor información complementaria sobre lluvias revisar el boletín meteorológico (www.senamhi.gob.bo)



ALERTA AMARILLA

Se considera como el estado normal de los Ríos donde la intensidad y persistencia de lluvias es baja, por lo tanto no existe riesgo a desbordes.

ALERTA NARANJA.

Se considera cuando la tendencia ascendente de los niveles de los ríos y la persistencia e intensidad de las lluvias indican la posibilidad de presentar desbordes en las próximas horas. (Para el uso de navegación esta alerta significa que aun es posible navegar).

ALERTA ROJA.

Se considera cuando el nivel de los Ríos alcanzan alturas críticas que hacen inminente el desborde, o cuando ya se ha iniciado la inundación. (La navegación No es recomendable)

GLOSARIO

Barranco = Significa cuantos metros falta para desbordar

Pronóstico = Es la probabilidad de la predicción futura de los Ríos a partir de las modelaciones hidrológicas

Estacion Hidrometrica que genera pronostico



MINISTERIO DE
DESARROLLO PRODUCTIVO,
RURAL Y AGUA



senamhi
SERVICIO NACIONAL DE
METEOROLOGÍA E HIDROLOGÍA

BOLETÍN DE PRONÓSTICO HIDROLÓGICO

LA PAZ

Cuencas de los ríos: Beni., Cotacajes, Boopi, La Paz,
Coroico, Tipuani, Mapiri, Zongo, Tuichi, Suches, Luribay,
Sahapaqui



UNIDAD DE ANÁLISIS Y PRONÓSTICOS HIDROLÓGICOS



CUENCA DEL RÍO BENI (PARTE 1)

Senamhi, Martes 19 de mayo de 2026

<p>Río Tipuani: Guanay (Bartolo) Caudal Actual: 43.45 m3/s Nivel Actual: 0.13 metros Condición: Alerta Amarilla Pronóstico: Poco variable Periodo: 21 al 31 mayo</p>		<p>Río Alto Beni: Palos Blancos Caudal Actual: 14.03 m3/s Condición: Alerta Amarilla Pronóstico: Poco variable Periodo: 21 al 31 mayo</p>
<p>Río Coroico: Santa Rita de Buenos Aires Nivel Actual: metros Caudal Actual: 40.52 m3/s Condición: Alerta Amarilla Pronóstico: Poco variable Periodo: 21 al 31 mayo</p>		<p>Río Coroico: Caranavi Caudal Actual: 79.58 m3/s Nivel Actual: 0 metros Condición: Alerta Amarilla Pronóstico: Poco variable Periodo: 21 al 31 mayo</p>
<p>Río Zongo: Cahua Caudal Actual: 18.68 m3/s Condición: Alerta Amarilla Pronóstico: Poco variable Periodo: 21 al 31 mayo</p>		<p>Río Boopi: La Asunta Caudal Actual: 20.59 m3/s Condición: Alerta Amarilla Pronóstico: Poco variable Periodo: 21 al 31 mayo</p>
<p>Río La Paz: Mallasa LP Caudal Actual: 54.02 m3/s Condición: Alerta Amarilla Pronóstico: Ascensos Periodo: 24 al 26 mayo</p>		<p>Río Cotacajes: Cimarrón Caudal Actual: 32.76 m3/s Condición: Alerta Amarilla Pronóstico: Poco variable Periodo: 21 al 31 mayo</p>

Ubicación	Departamentos	Pronóstico Hidrológico		Análisis Hidrológico
		Periodo de ocurrencia	Pronóstico	
Ríos de la cuenca alta	Norte de La Paz	21 al 31 mayo	Poco variable	No se presentarán condiciones necesarias para generar ascensos de nivel
	Cochabamaba y Yungas (La paz)	21 al 31 mayo	Poco variable	No se presentarán condiciones necesarias para generar ascensos de nivel
Ríos de la cuenca media	Norte de La Paz y Beni	21 al 31 mayo	Poco variable	No se presentarán condiciones necesarias para generar ascensos de nivel

NOTA: Para obtener mayor información complementaria sobre lluvias revisar el boletín meteorológico (www.senamhi.gob.bo)

ALERTA AMARILLA
Se considera como el estado normal de los Ríos donde la intensidad y persistencia de lluvias es baja, por lo tanto no existe riesgo a desbordes.
ALERTA NARANJA
Se considera cuando la tendencia ascendente de los niveles de los ríos y la persistencia e intensidad de las lluvias indican la posibilidad de presentar desbordes en las próximas horas. (Para el uso de navegación esta alerta significa que aun es posible navegar).
ALERTA ROJA
Se considera cuando el nivel de los Ríos alcanzan alturas críticas que hacen inminente el desborde, o cuando ya se ha iniciado la inundación. (La navegación No es recomendable)

GLOSARIO	
Barranco	= Significa cuantos metros falta para desbordar
Pronóstico	= Es la probabilidad de la predicción futura de los Ríos a partir de las modelaciones hidrológicas
	Estación Hidrometrica que genera pronostico

CUENCA DEL RÍO BENI (PARTE 2)

Senamhi, Martes 19 de mayo de 2026

<p>Río Tuichi: Madidi (Chalalán) Caudal Actual: 24.21 m3/s Barranco: - Condición: Alerta Amarilla Pronóstico: Poco variable Periodo: 21 al 31 mayo</p>	<p>Río Beni: Riberalta Nivel Actual: -1.15 metros Barranco: 11.15 metros Condición: Alerta Amarilla Pronóstico: Poco variable Periodo: 20 al 31 mayo</p>	<p>Río Beni: Cachuela Esperanza Nivel Actual: 700.00 metros Barranco: metros Condición: Alerta Amarilla Pronóstico: Poco variable Periodo: 20 al 31 mayo</p>
<p>Río Mapiri: Mapiri Caudal Actual: 55.62 m3/s Barranco: - Condición: Alerta Amarilla Pronóstico: Poco variable Periodo: 21 al 31 mayo</p>		<p>Río Beni: Rurrenabaque Caudal Actual: 35.15 m3/s Nivel Actual: 1.92 metros Condición: Alerta Amarilla Pronóstico: Poco variable Periodo: 21 al 31 mayo</p>
<p>Río Mapiri: Guanay Caudal Actual: 28.12 m3/s Barranco: - Condición: Alerta Amarilla Pronóstico: Poco variable Periodo: 21 al 31 mayo</p>		<p>Río Beni: I San Buenaventura Caudal Actual: 35.15 m3/s Nivel Actual: 1.92 metros Condición: Alerta Amarilla Pronóstico: Poco variable Periodo: 21 al 31 mayo</p>
		<p>Río Mapiri: Angosto Quercano Caudal Actual: 52.15 m3/s Barranco: - Condición: Alerta Amarilla Pronóstico: Poco variable Periodo: 21 al 31 mayo</p>

IMPORTANTE:

Ubicación	Departamentos	Pronóstico Hidrológico		Análisis Hidrológico
		Periodo de ocurrencia	Pronóstico	
Ríos de la cuenca baja	Beni y Pando	20 al 31 mayo	Poco variable	No se presentarán condiciones necesarias para generar ascensos de nivel

NOTA: Para obtener mayor información complementaria sobre lluvias revisar el boletín meteorológico (www.senamhi.gob.bo)

ALERTA AMARILLA
Se considera como el estado normal de los Ríos donde la intensidad y persistencia de lluvias es baja, por lo tanto no existe riesgo a desbordes.

ALERTA NARANJA.
Se considera cuando la tendencia ascendente de los niveles de los ríos y la persistencia e intensidad de las lluvias indican la posibilidad de presentar desbordes en las próximas horas. (Para el uso de navegación esta alerta significa que aun es posible navegar).

ALERTA ROJA.
Se considera cuando el nivel de los Ríos alcanzan alturas críticas que hacen inminente el desborde, o cuando ya se ha iniciado la inundación. (La navegación No es recomendable)

GLOSARIO

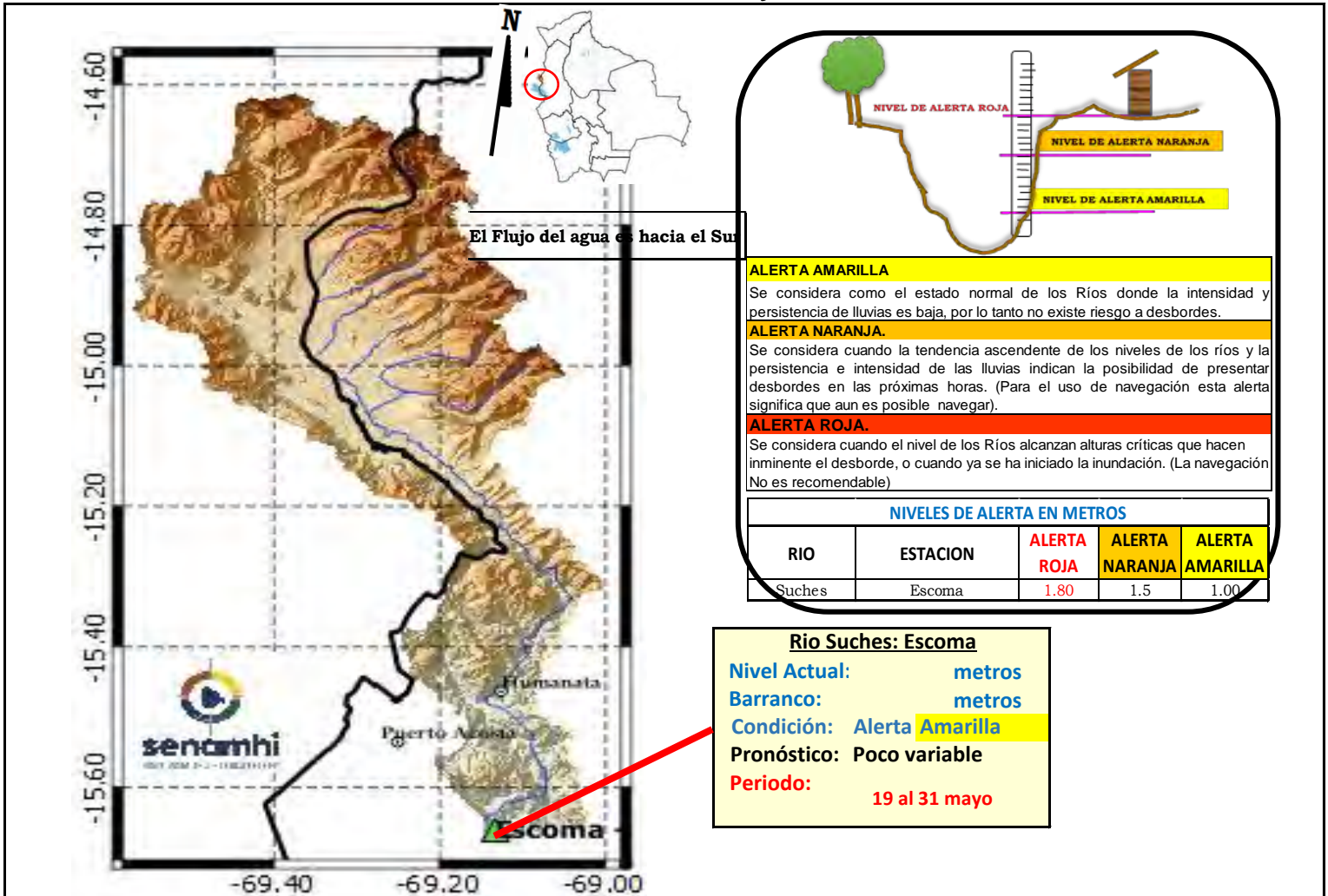
Barranco = Significa cuantos metros falta para desbordar

Pronóstico= Es la probabilidad de la predicción futura de los Ríos a partir de las modelaciones hidrológicas

Estacion Hidrometrica que genera pronostico

CUENCA DEL RÍO SUCHES

Senamhi, Martes 19 de mayo de 2026



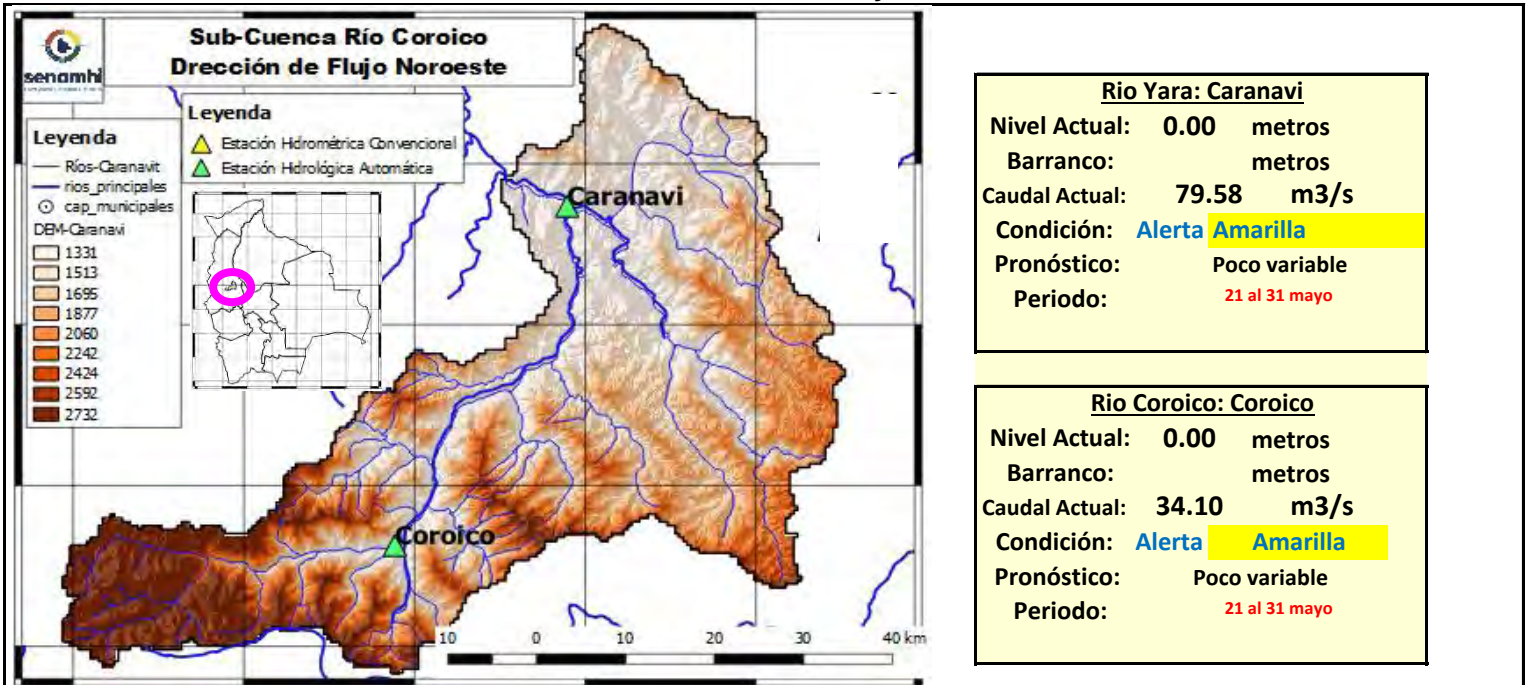
IMPORTANTE: Para la cuenca del río Suches se espera el siguiente comportamiento:

Ubicación	Poblados cercanos	Pronóstico Hidrológico		Análisis Hidrológico
		Periodo de ocurrencia	Pronóstico	
Ríos de la cuenca alta	Humanata, Ococoya	19 al 31 mayo	Poco variable	No se presentarán condiciones necesarias para generar ascensos de nivel
Ríos de la cuenca media	Pacobamba, Ulla Ulla y poblados cercanos	19 al 31 mayo	Poco variable	No se presentarán condiciones necesarias para generar ascensos de nivel
Ríos de la cuenca baja	Escoma y Suches	19 al 31 mayo	Poco variable	No se presentarán condiciones necesarias para generar ascensos de nivel

NOTA: Para obtener mayor información complementaria sobre lluvias revisar el boletín meteorológico (www.senamhi.gob.bo)

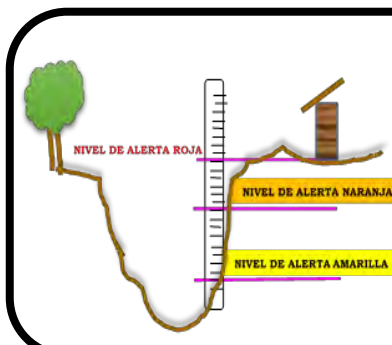
SUB - CUENCA DEL RÍO COROICO

Senamhi, Martes 19 de mayo de 2026



	16/05/26	17/05/26	18/05/26	19/05/26	20/05/26	21/05/26	22/05/26
Nivel Caranavi		0.00	0.00	0.00			
Nivel Coroico		0.00	0.00	0.00			
Caudal Caranavi		0.00	79.55	79.58	216.39	213.33	208.30
Caudal Coroico		0.00	27.62	34.10	39.58	38.16	35.84

Ubicación	Municipios	Pronóstico Hidrológico		Análisis Hidrológico
		Periodo de ocurrencia	Pronóstico	
Cuenca río Coroico	Caranavi, Coroico y poblaciones cercanas	21 al 31 mayo	Poco variable	No se presentarán condiciones necesarias para generar ascensos de nivel



ALERTA AMARILLA
Se considera como el estado normal de los Ríos donde la intensidad y persistencia de lluvias es baja, por lo tanto no existe riesgo a desbordes.

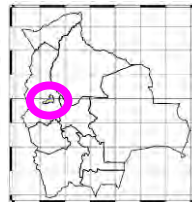
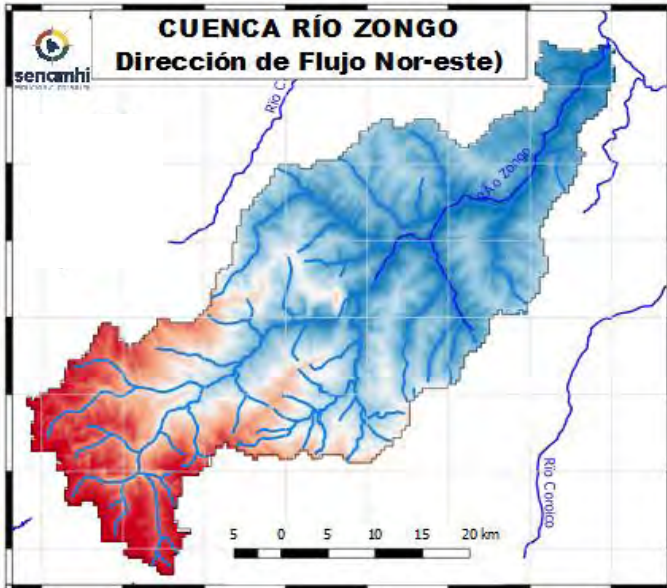
ALERTA NARANJA.
Se considera cuando la tendencia ascendente de los niveles de los ríos y la persistencia e intensidad de las lluvias indican la posibilidad de presentar desbordes en las próximas horas. (Para el uso de navegación esta alerta significa que aun es posible navegar).

ALERTA ROJA.
Se considera cuando el nivel de los Ríos alcanzan alturas críticas que hacen inminente el desborde, o cuando ya se ha iniciado la inundación. (La navegación No es recomendable)

GLOSARIO	
Barranco	= Significa cuantos metros falta para desbordar
Pronóstico	= Es la probabilidad de la predicción futura de los Ríos a partir de las modelaciones hidrológicas
	Estacion Hidrometrica que genera pronostico

SUB - CUENCA DEL RÍO ZONGO

Senamhi, Martes 19 de mayo de 2026

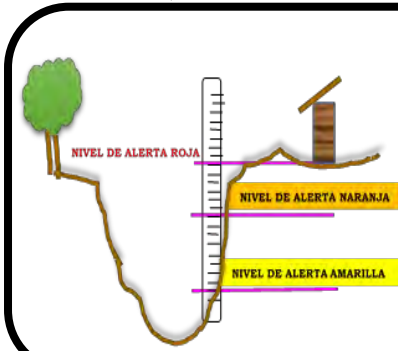


Rio Coroico: Santa Rita de Buenos Aires	
Nivel Actual:	metros
Barranco:	metros
Caudal Actual:	40.52 m ³ /s
Condición:	Alerta Amarilla
Pronóstico:	Poco variable
Periodo:	21 al 31 mayo

Rio Zongo: Cahua	
Nivel Actual:	metros
Barranco:	metros
Caudal Actual:	18.68 m ³ /s
Condición:	Alerta Amarilla
Pronóstico:	Poco variable
Periodo:	21 al 31 mayo

	16/05/26	17/05/26	18/05/26	19/05/26	20/05/26	21/05/26	22/05/26
Nivel Coroico							
Nivel Zongo							
Caudal Santa Rita de Bnos. Aires		0.00	15.05	40.52	332.32	339.21	329.98
Caudal Zongo		0.00	18.67	18.68	22.48	21.99	21.19

Ubicación	Municipios	Pronóstico Hidrológico		Análisis Hidrológico
		Periodo de ocurrencia	Pronóstico	
Cuenca río Coroico	Zongo, Cahua, Santa Rita de Buenos Aires y poblaciones cercanas	21 al 31 mayo	Poco variable	No se presentarán condiciones necesarias para generar ascensos de nivel

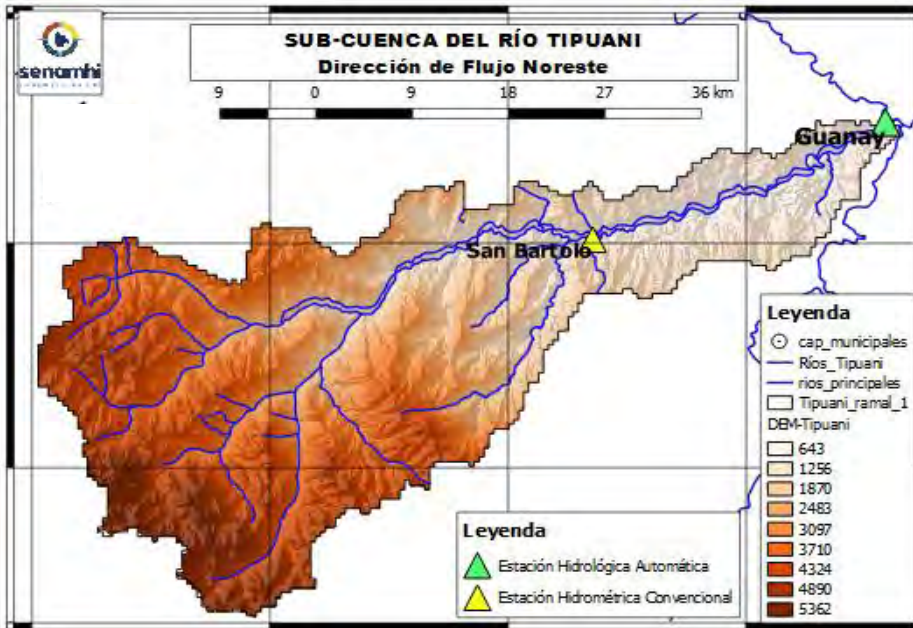


ALERTA AMARILLA
Se considera como el estado normal de los Ríos donde la intensidad y persistencia de lluvias es baja, por lo tanto no existe riesgo a desbordes.
ALERTA NARANJA.
Se considera cuando la tendencia ascendente de los niveles de los ríos y la persistencia e intensidad de las lluvias indican la posibilidad de presentar desbordes en las próximas horas. (Para el uso de navegación esta alerta significa que aun es posible navegar).
ALERTA ROJA.
Se considera cuando el nivel de los Ríos alcanzan alturas críticas que hacen inminente el desborde, o cuando ya se ha iniciado la inundación. (La navegación No es recomendable)

GLOSARIO	
Barranco	= Significa cuantos metros falta para desbordar
Pronóstico	= Es la probabilidad de la predicción futura de los Ríos a partir de las modelaciones hidrológicas
	Estacion Hidrometrica que genera pronostico

SUB - CUENCA DEL RÍO TIPUANI

Senamhi, Martes 19 de mayo de 2026



Río Tipuani: Tipuani	
Nivel Actual:	0.00 metros
Barranco:	metros
Caudal Actual:	43.45 m ³ /s
Condición:	Alerta Amarilla
Pronóstico:	Poco variable
Periodo:	21 al 31 mayo

	16/05/26	17/05/26	18/05/26	19/05/26	20/05/26	21/05/26	22/05/26
Nivel [metros]	1.10	0.12	0.12	0.13			
Caudal [m ³ /s]		0.00	24.31	43.45	332.32	339.21	329.98

IMPORTANTE:

Ubicación	Municipios	Pronóstico Hidrológico		Análisis Hidrológico
		Periodo de ocurrencia	Pronóstico	
Cuenca río Tipuani	Tipuani, Chima, Bartolo y poblaciones cercanas	21 al 31 mayo	Poco variable	No se presentarán condiciones necesarias para generar ascensos de nivel

NOTA: Para obtener mayor información complementaria sobre lluvias revisar el boletín meteorológico (www.senamhi.gob.bo)

ALERTA AMARILLA
Se considera como el estado normal de los Ríos donde la intensidad y persistencia de lluvias es baja, por lo tanto no existe riesgo a desbordes.
ALERTA NARANJA.
Se considera cuando la tendencia ascendente de los niveles de los ríos y la persistencia e intensidad de las lluvias indican la posibilidad de presentar desbordes en las próximas horas. (Para el uso de navegación esta alerta significa que aun es posible navegar).
ALERTA ROJA.
Se considera cuando el nivel de los Ríos alcanzan alturas críticas que hacen inminente el desborde, o cuando ya se ha iniciado la inundación. (La navegación No es recomendable)

GLOSARIO	
Barranco	= Significa cuantos metros falta para desbordar
Pronóstico	= Es la probabilidad de la predicción futura de los Ríos a partir de las modelaciones hidrológicas
	Estacion Hidrometrica que genera pronostico

SUB - CUENCA DEL RÍO MAPIRI

Senamhi, Martes 19 de mayo de 2026

<p>Río Mapiri: Mapiri</p> <p>Nivel Actual: metros</p> <p>Barranco: metros</p> <p>Caudal Actual: 55.62 m³/s</p> <p>Condición: Alerta Amarilla</p> <p>Pronóstico: Poco variable</p> <p>Periodo: 21 al 31 mayo</p>		
<p>Río Mapiri: Angosto Quercano</p> <p>Nivel Actual: metros</p> <p>Barranco: metros</p> <p>Caudal Actual: 52.15 m³/s</p> <p>Condición Alerta Amarilla</p> <p>Pronóstico: Poco variable</p> <p>Periodo: 21 al 31 mayo</p>		
<p>Río Mapiri: Guanay</p> <p>Nivel Actual: 0.00 metros</p> <p>Barranco: metros</p> <p>Caudal Actual 28.12 m³/s</p> <p>Condición: Alerta Amarilla</p> <p>Pronóstico: Poco variable</p> <p>Periodo: 21 al 31 mayo</p>		

	Unidades	17/05/26	18/05/26	19/05/26	20/05/26	21/05/26	22/05/26
Nivel Guanay-Mapiri	[metros]	1.99	1.98	1.99			
Caudal Mapiri-Guanay	[m ³ /s]	0.00	23.31	28.12	482.76	1100.26	1078.27
Caudal Angosto Quercano	[m ³ /s]	0.00	42.52	52.15	484.67	1001.9	982.12
Caudal Mapiri	[m ³ /s]	0.00	59.25	55.62	655.32	979.15	955.65

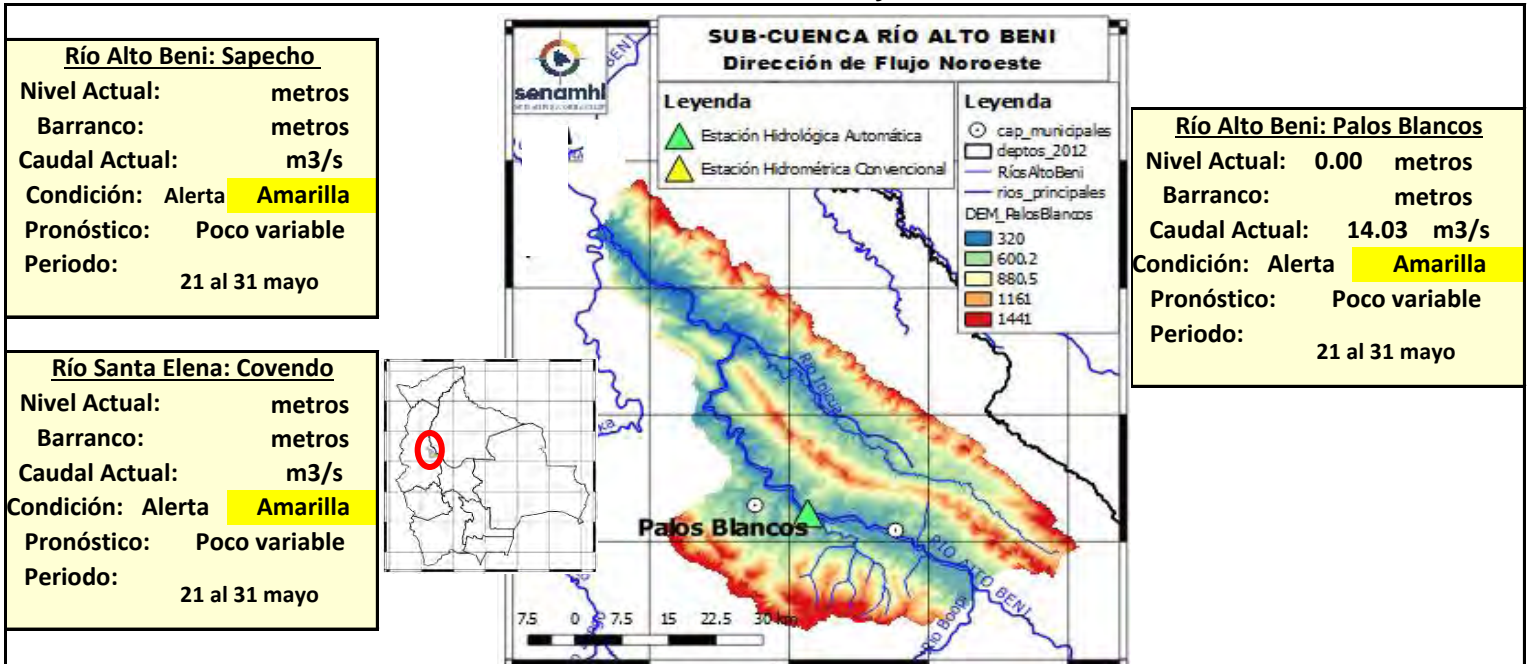
Ubicación	Municipios	Pronóstico Hidrológico		Análisis Hidrológico
		Periodo de ocurrencia	Pronóstico	
Cuenca río Mapiri	Chuma, Quiabaya, Combaya, Apolo, Mapiri, Angosto Quercano, Tacacoma, Guanay y poblaciones cercanas	21 al 31 mayo	Poco variable	No se presentarán condiciones necesarias para generar ascensos de nivel

NOTA: Para obtener mayor información complementaria sobre lluvias revisar el boletín meteorológico (www.senamhi.gob.bo)

	<p>ALERTA AMARILLA</p> <p>Se considera como el estado normal de los Ríos donde la intensidad y persistencia de lluvias es baja, por lo tanto no existe riesgo a desbordes.</p>	<p>GLOSARIO</p> <p>Barranco = Significa cuantos metros falta para desbordar</p> <p>Pronóstico = Es la probabilidad de la predicción futura de los Ríos a partir de las modelaciones hidrológicas</p> <p> Estacion Hidrometrica que genera pronostico</p>
	<p>ALERTA NARANJA.</p> <p>Se considera cuando la tendencia ascendente de los niveles de los ríos y la persistencia e intensidad de las lluvias indican la posibilidad de presentar desbordes en las próximas horas. (Para el uso de navegación esta alerta significa que aun es posible navegar).</p>	
	<p>ALERTA ROJA.</p> <p>Se considera cuando el nivel de los Ríos alcanzan alturas críticas que hacen inminente el desborde, o cuando ya se ha iniciado la inundación. (La navegación No es recomendable)</p>	

SUB - CUENCA DEL RÍO ALTO BENI

Senamhi, Martes 19 de mayo de 2026




	Unidades	17/05/26	18/05/26	19/05/26	20/05/26	21/05/26	22/05/26
Nivel Covendo	[metros]	0	0	0			
Nivel Sapecho	[metros]	0	0	0			
Caudal Palos Blancos	[m3/s]	0.00	27.01	14.03	262.81	1775.82	2028.64

IMPORTANTE:

Ubicación	Municipios	Pronóstico Hidrológico		Análisis Hidrológico
		Periodo de ocurrencia	Pronóstico	
Cuenca río Mapiri	Chuma, Quiabaya, Combaya, Apolo, Mapiri, Angosto Quercano, Tacacoma, Guanay y poblaciones cercanas	21 al 31 mayo	Poco variable	No se presentarán condiciones necesarias para generar ascensos de nivel

NOTA: Para obtener mayor información complementaria sobre lluvias revisar el boletín meteorológico (www.senamhi.gob.bo)



ALERTA AMARILLA

Se considera como el estado normal de los Ríos donde la intensidad y persistencia de lluvias es baja, por lo tanto no existe riesgo a desbordes.

ALERTA NARANJA.

Se considera cuando la tendencia ascendente de los niveles de los ríos y la persistencia e intensidad de las lluvias indican la posibilidad de presentar desbordes en las próximas horas. (Para el uso de navegación esta alerta significa que aun es posible navegar).

ALERTA ROJA.

Se considera cuando el nivel de los Ríos alcanzan alturas críticas que hacen inminente el desborde, o cuando ya se ha iniciado la inundación. (La navegación No es recomendable)

GLOSARIO

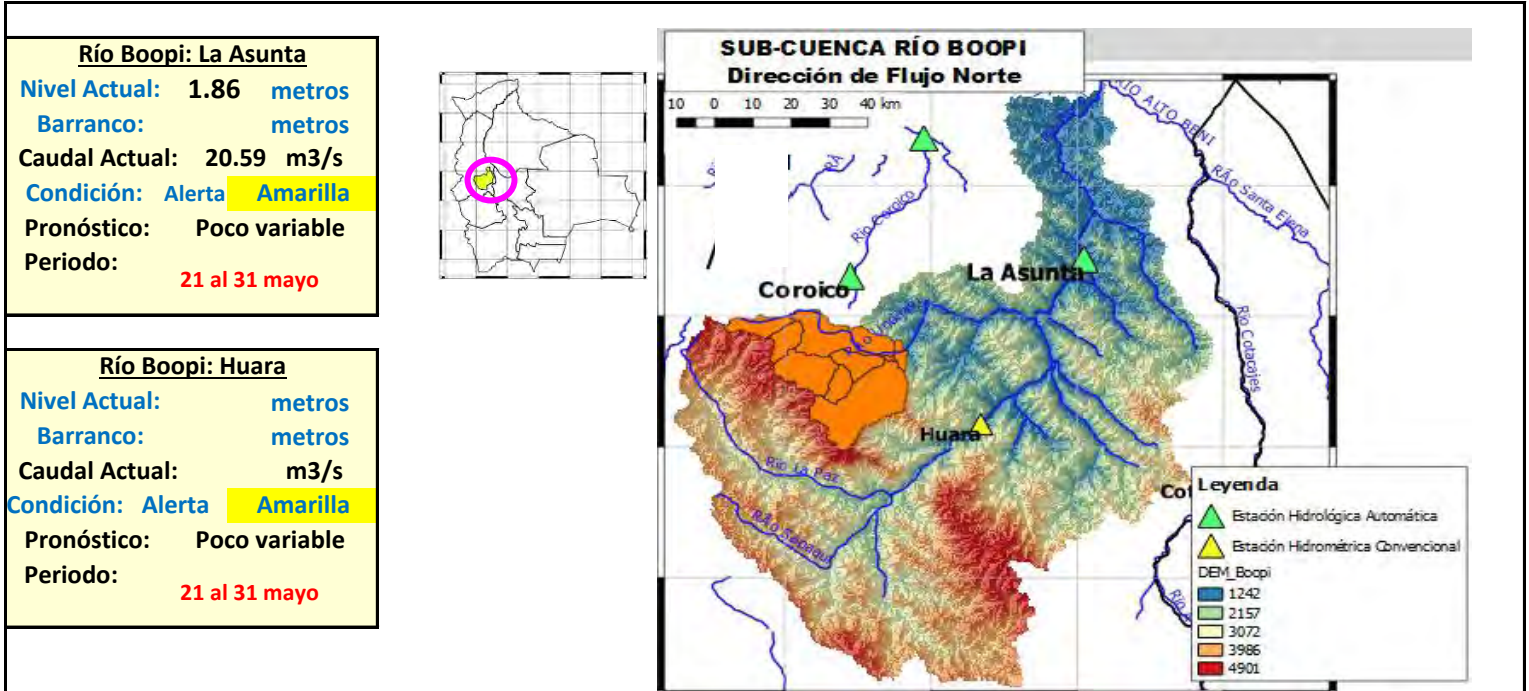
Barranco = Significa cuantos metros falta para desbordar

Pronóstico = Es la probabilidad de la predicción futura de los Ríos a partir de las modelaciones hidrológicas

Estación Hidrométrica que genera pronostico

SUB - CUENCA DEL RÍO BOOPI

Senamhi, Martes 19 de mayo de 2026



	Unidades	17/05/26	18/05/26	19/05/26	20/05/26	21/05/26	22/05/26
Nivel La Asunta	[metros]	0	1.86	1.86			
Nivel Huara	[metros]	1.91	1.86	1.86			
Caudal Asunta	[m3/s]	0.00	28.73	20.59	158.21	647.42	630.56

IMPORTANTE:

Ubicación	Municipios	Pronóstico Hidrológico		Análisis Hidrológico
		Periodo de ocurrencia	Pronóstico	
Cuenca río Boopi	Asunta, Tamampaya, Huara y poblaciones cercanas	21 al 31 mayo	Poco variable	No se presentarán condiciones necesarias para generar ascensos de nivel

NOTA: Para obtener mayor información complementaria sobre lluvias revisar el boletín meteorológico (www.senamhi.gob.bo)

ALERTA AMARILLA
Se considera como el estado normal de los Ríos donde la intensidad y persistencia de lluvias es baja, por lo tanto no existe riesgo a desbordes.

ALERTA NARANJA.
Se considera cuando la tendencia ascendente de los niveles de los ríos y la persistencia e intensidad de las lluvias indican la posibilidad de presentar desbordes en las próximas horas. (Para el uso de navegación esta alerta significa que aun es posible navegar).

ALERTA ROJA.
Se considera cuando el nivel de los Ríos alcanzan alturas críticas que hacen inminente el desborde, o cuando ya se ha iniciado la inundación. (La navegación No es recomendable)

GLOSARIO

Barranco = Significa cuantos metros falta para desbordar

Pronóstico = Es la probabilidad de la predicción futura de los Ríos a partir de las modelaciones hidrológicas

Estacion Hidrometrica que genera pronostico

SUB - CUENCA DEL RÍO COTACAJES

Senamhi, Martes 19 de mayo de 2026

Río Santa Elena: Covendo

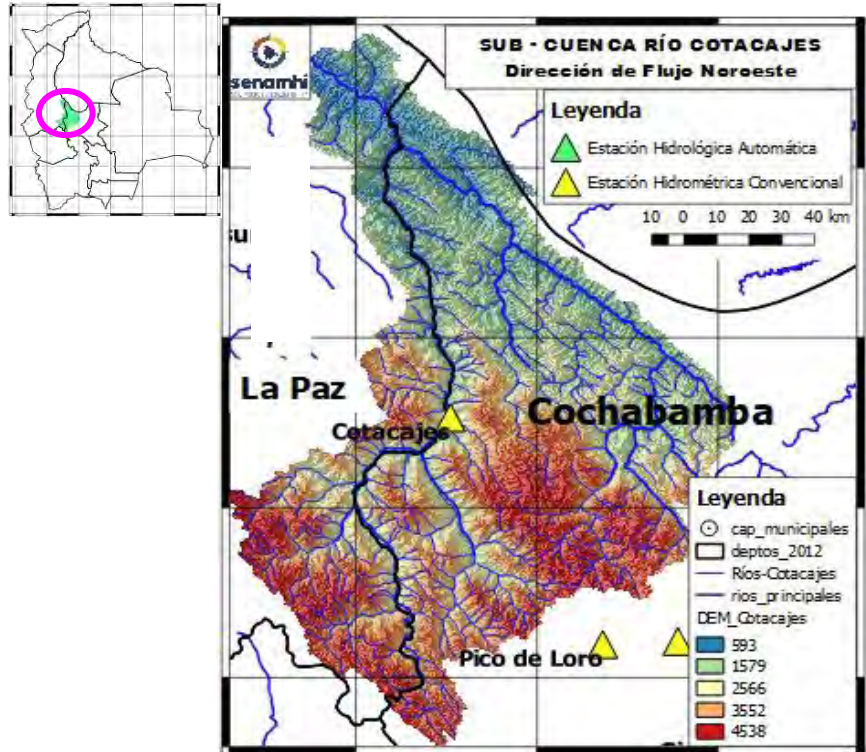
Nivel Actual: metros
Barranco: metros
Caudal Actual: m3/s
Condición: Alerta **Amarilla**
Pronóstico: Poco variable

Periodo: 21 al 31 mayo

Río Cotacajes: Cimarrón

Nivel Actual: metros
Barranco: metros
Caudal Actual: 32.76 m3/s
Condición: Alerta **Amarilla**
Pronóstico: Poco variable

Periodo: 21 al 31 mayo



	Unidades	17/05/26	18/05/26	19/05/26	20/05/26	21/05/26	22/05/26
Nivel Covendo	[metros]	0	0	0			
Caudal Cotacajes	[m3/s]	0.00	25.98	32.76	331.59	329.39	320.39

IMPORTANTE:

Ubicación	Municipios	Pronóstico Hidrológico		Análisis Hidrológico
		Periodo de ocurrencia	Pronóstico	
Cuenca río Cotacajes	Covendo, Cimarrón, Cotacajes, Independencia, Copacata y poblaciones cercanas	21 al 31 mayo	Poco variable	No se presentarán condiciones necesarias para generar ascensos de nivel

NOTA: Para obtener mayor información complementaria sobre lluvias revisar el boletín meteorológico (www.senamhi.gob.bo)

ALERTA AMARILLA

Se considera como el estado normal de los Ríos donde la intensidad y persistencia de lluvias es baja, por lo tanto no existe riesgo a desbordes.

ALERTA NARANJA.

Se considera cuando la tendencia ascendente de los niveles de los ríos y la persistencia e intensidad de las lluvias indican la posibilidad de presentar desbordes en las próximas horas. (Para el uso de navegación esta alerta significa que aun es posible navegar).

ALERTA ROJA.

Se considera cuando el nivel de los Ríos alcanzan alturas críticas que hacen inminente el desborde, o cuando ya se ha iniciado la inundación. (La navegación No es recomendable)

GLOSARIO

Barranco = Significa cuantos metros falta para desbordar

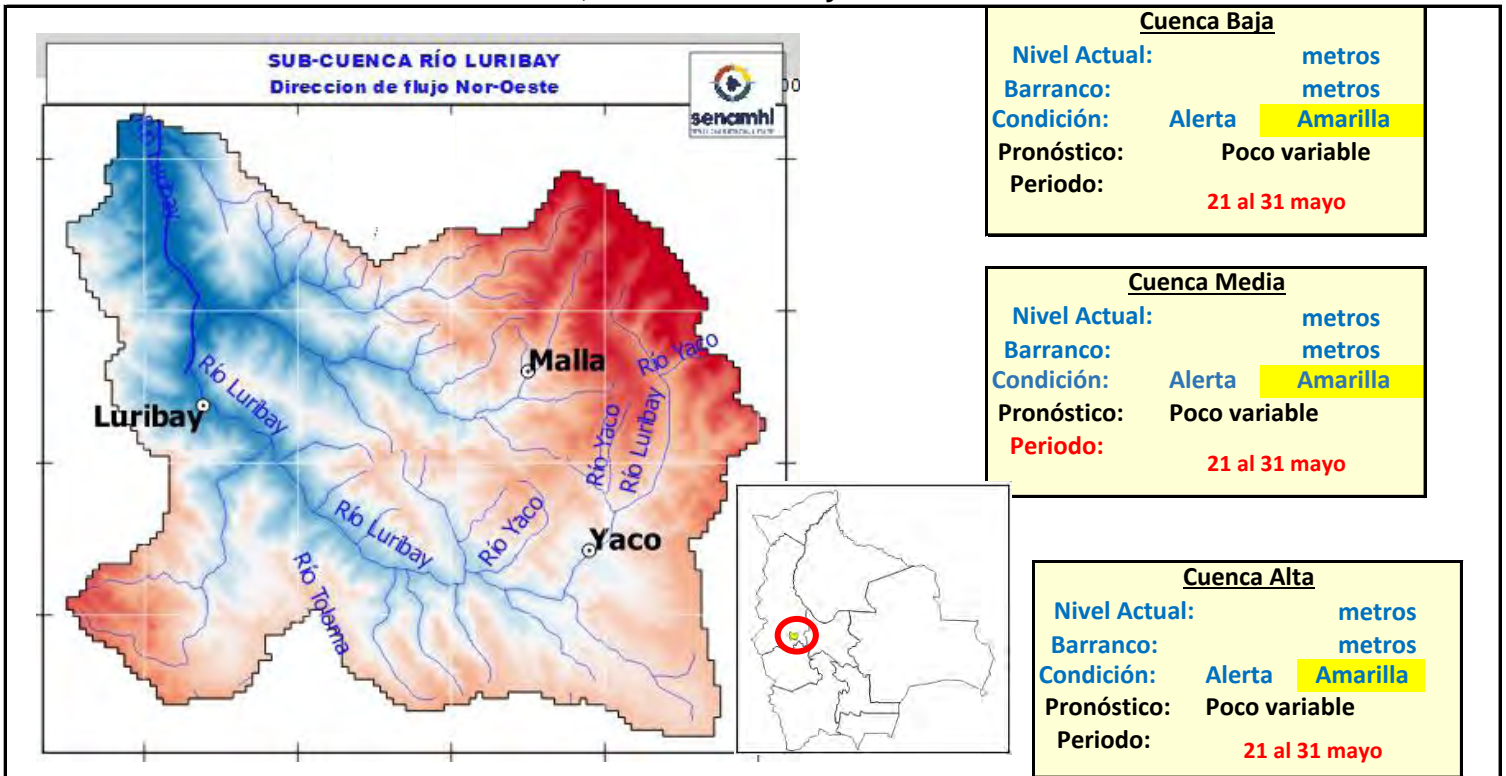
Pronóstico = Es la probabilidad de la predicción futura de los Ríos a partir de las modelaciones hidrológicas

Estacion Hidrometrica que genera pronostico



SUB - CUENCA DEL RÍO LURIBAY

Senamhi, Martes 19 de mayo de 2026



IMPORTANTE:

Ubicación	Poblados cercanos	Pronóstico Hidrológico		Análisis Hidrológico
		Periodo de ocurrencia	Pronóstico	
Ríos de la cuenca alta	Yaco, Mecaña, Chuacollo grande y Poblaciones cercanas	21 al 31 mayo	Poco variable	No se presentarán condiciones necesarias para generar ascensos de nivel
Ríos de la cuenca media	Carayapu, Cachualla, Collpani, Queroma, Totorá, Cutty y poblaciones cercanas	21 al 31 mayo	Poco variable	No se presentarán condiciones necesarias para generar ascensos de nivel
Ríos de la cuenca baja	Luribay, Azambo, Anquioma Baja y poblaciones cercanas	21 al 31 mayo	Poco variable	No se presentarán condiciones necesarias para generar ascensos de nivel

NOTA: Para obtener mayor información complementaria sobre lluvias revisar el boletín meteorológico (www.senamhi.gob.bo)

ALERTA AMARILLA
Se considera como el estado normal de los Ríos donde la intensidad y persistencia de lluvias es baja, por lo tanto no existe riesgo a desbordes.

ALERTA NARANJA.
Se considera cuando la tendencia ascendente de los niveles de los ríos y la persistencia e intensidad de las lluvias indican la posibilidad de presentar desbordes en las próximas horas. (Para el uso de navegación esta alerta significa que aun es posible navegar).

ALERTA ROJA.
Se considera cuando el nivel de los Ríos alcanzan alturas críticas que hacen inminente el desborde, o cuando ya se ha iniciado la inundación. (La navegación No es recomendable)

GLOSARIO

Barranco = Significa cuantos metros falta para desbordar

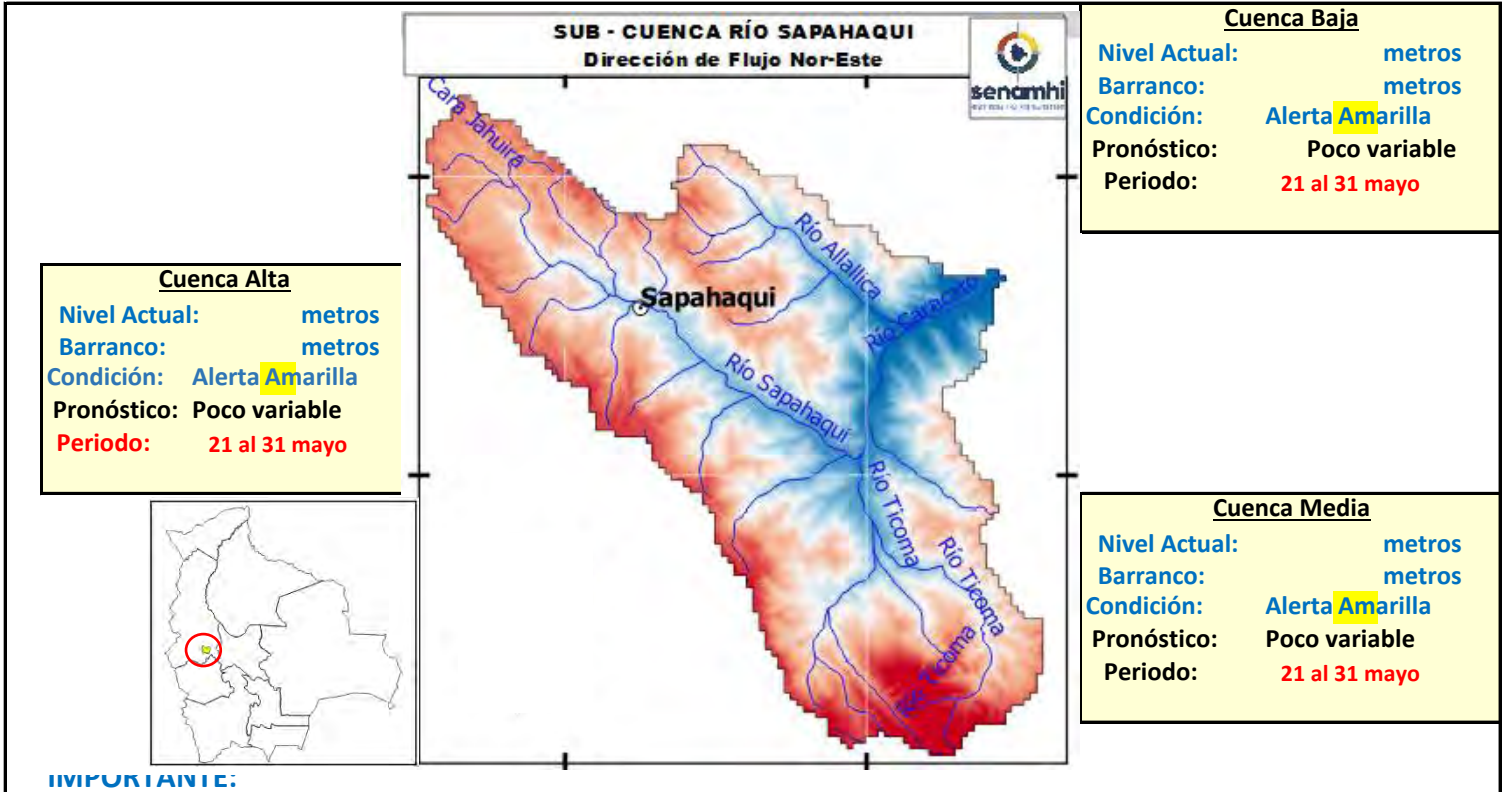
Pronóstico = Es la probabilidad de la predicción futura de los Ríos a partir de las modelaciones hidrológicas

Estación Hidrometrica que genera pronostico



SUB - CUENCA DEL RÍO SAPAHAQUI

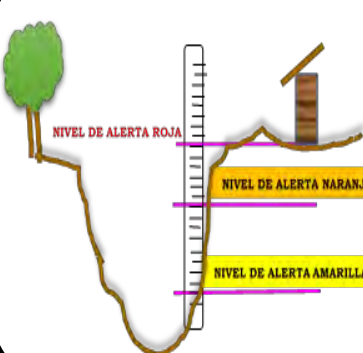
Senamhi, Martes 19 de mayo de 2026



IMPORTANTE:

Ubicación	Poblados cercanos	Pronóstico Hidrológico		Análisis Hidrológico
		Periodo de ocurrencia	Pronóstico	
Ríos de la cuenca alta	Candial, Milli Milli Alto, Sapahaqui y Poblaciones cercanas	21 al 31 mayo	Poco variable	No se presentarán condiciones necesarias para generar ascensos de nivel
Ríos de la cuenca media	Chisivi, Caracato y poblaciones cercanas	21 al 31 mayo	Poco variable	No se presentarán condiciones necesarias para generar ascensos de nivel
Ríos de la cuenca baja	Khola Alta y poblaciones cercanas	21 al 31 mayo	Poco variable	No se presentarán condiciones necesarias para generar ascensos de nivel

NOTA: Para obtener mayor información complementaria sobre lluvias revisar el boletín meteorológico (www.senamhi.gob.bo)



ALERTA AMARILLA
Se considera como el estado normal de los Ríos donde la intensidad y persistencia de lluvias es baja, por lo tanto no existe riesgo a desbordes.

ALERTA NARANJA.
Se considera cuando la tendencia ascendente de los niveles de los ríos y la persistencia e intensidad de las lluvias indican la posibilidad de presentar desbordes en las próximas horas. (Para el uso de navegación esta alerta significa que aun es posible navegar).

ALERTA ROJA.
Se considera cuando el nivel de los Ríos alcanzan alturas críticas que hacen inminente el desborde, o cuando ya se ha iniciado la inundación. (La navegación No es recomendable)

GLOSARIO

Barranco = Significa cuantos metros falta para desbordar

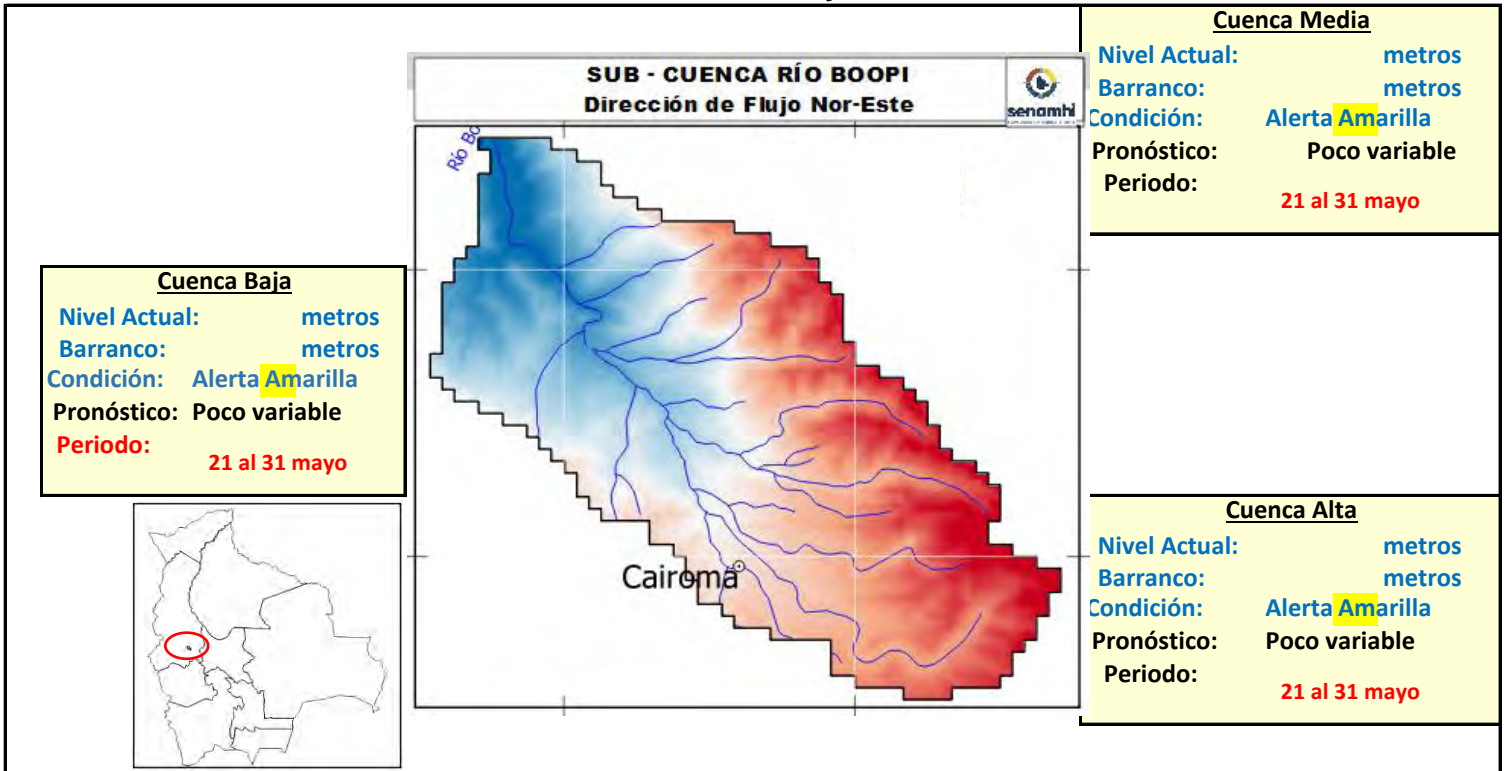
Pronóstico = Es la probabilidad de la predicción futura de los Ríos a partir de las modelaciones hidrológicas

▲ Estación Hidrométrica que genera pronóstico



SUB - CUENCA DEL RÍO CAIROMA


Senamhi, Martes 19 de mayo de 2026



IMPORTANTE:

Ubicación	Poblados cercanos	Pronóstico Hidrológico		Análisis Hidrológico
		Periodo de ocurrencia	Pronóstico	
Ríos de la cuenca alta	Bajadería, Cairoma, Embalse Collana, Viloco y Poblaciones cercanas	21 al 31 mayo	Poco variable	No se presentarán condiciones necesarias para generar ascensos de nivel
Ríos de la cuenca media	Collpani, Yanapaca y poblaciones cercanas	21 al 31 mayo	Poco variable	No se presentarán condiciones necesarias para generar ascensos de nivel
Ríos de la cuenca baja	Machacamarka Baja, Tirco, Torre Pampa y poblaciones cercanas	21 al 31 mayo	Poco variable	No se presentarán condiciones necesarias para generar ascensos de nivel

NOTA: Para obtener mayor información complementaria sobre lluvias revisar el boletín meteorológico (www.senamhi.gob.bo)



ALERTA AMARILLA

Se considera como el estado normal de los Ríos donde la intensidad y persistencia de lluvias es baja, por lo tanto no existe riesgo a desbordes.

ALERTA NARANJA.

Se considera cuando la tendencia ascendente de los niveles de los ríos y la persistencia e intensidad de las lluvias indican la posibilidad de presentar desbordes en las próximas horas. (Para el uso de navegación esta alerta significa que aun es posible navegar).

ALERTA ROJA.

Se considera cuando el nivel de los Ríos alcanzan alturas críticas que hacen inminente el desborde, o cuando ya se ha iniciado la inundación. (La navegación No es recomendable)

GLOSARIO

Barranco = Significa cuantos metros falta para desbordar

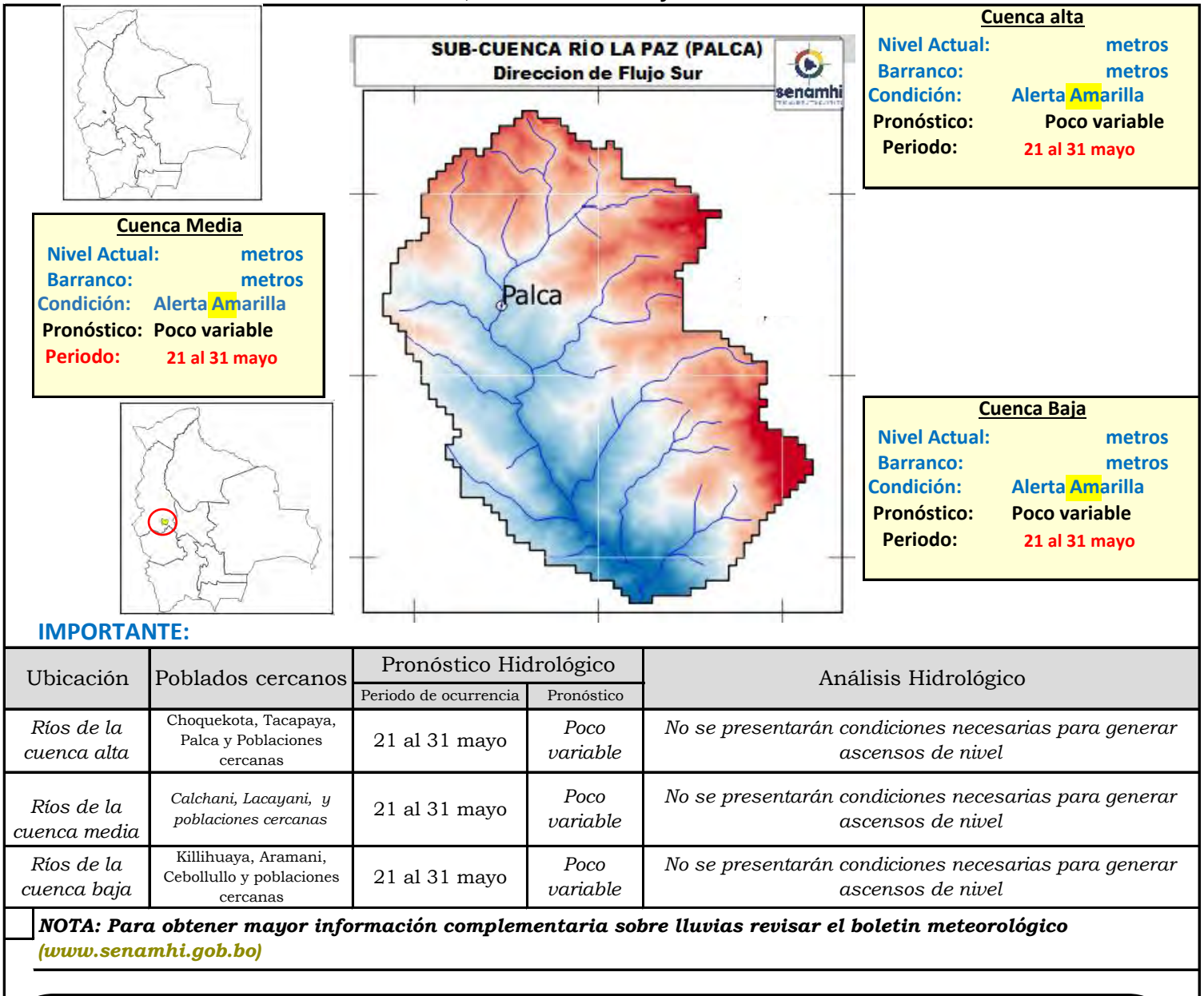
Pronóstico = Es la probabilidad de la predicción futura de los Ríos a partir de las modelaciones hidrológicas

Estación Hidrometrica que genera pronostico



SUB - CUENCA DEL RÍO LA PAZ (PALCA)

Senamhi, Martes 19 de mayo de 2026



ALERTA AMARILLA

Se considera como el estado normal de los Ríos donde la intensidad y persistencia de lluvias es baja, por lo tanto no existe riesgo a desbordes.

ALERTA NARANJA.

Se considera cuando la tendencia ascendente de los niveles de los ríos y la persistencia e intensidad de las lluvias indican la posibilidad de presentar desbordes en las próximas horas. (Para el uso de navegación esta alerta significa que aun es posible navegar).

ALERTA ROJA.

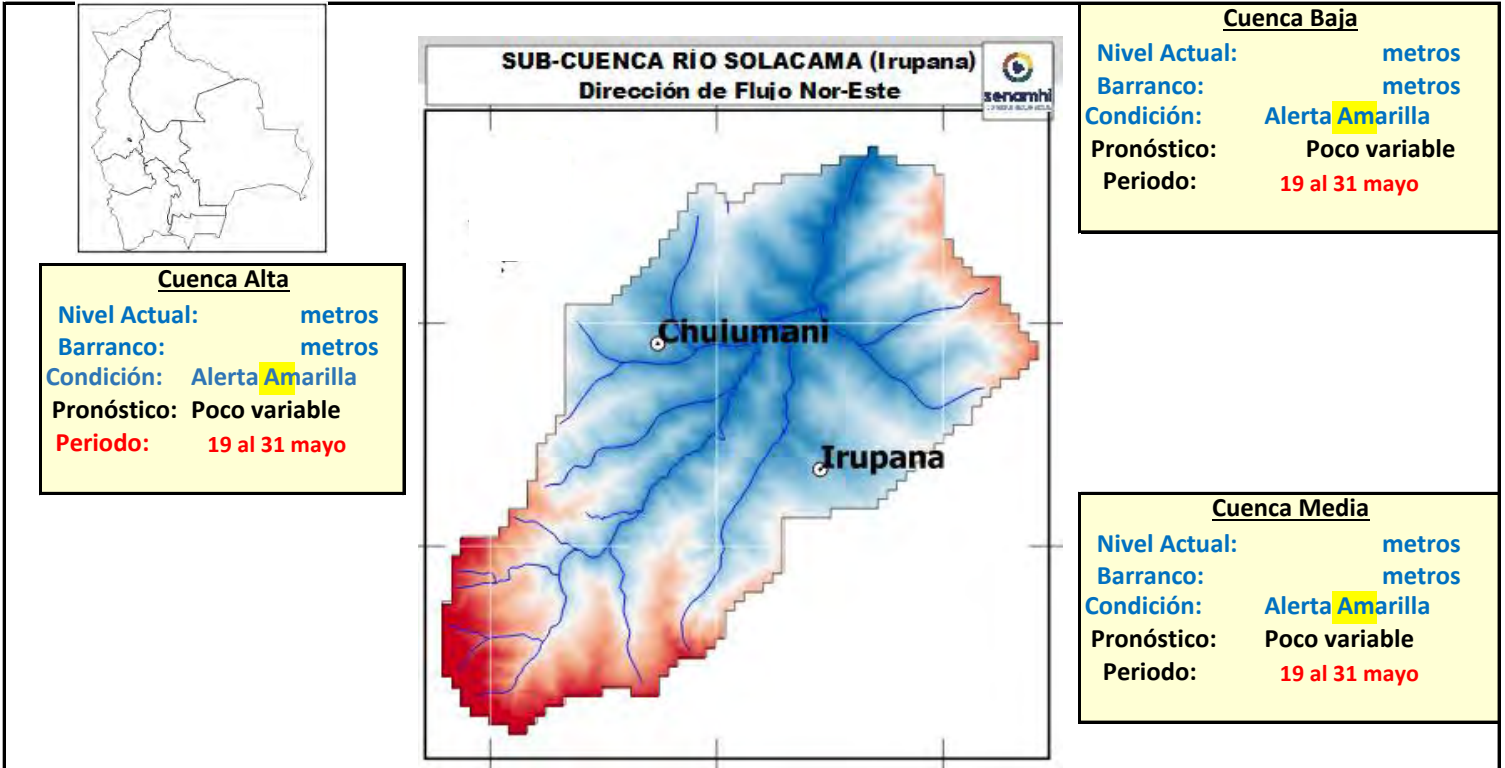
Se considera cuando el nivel de los Ríos alcanzan alturas críticas que hacen inminente el desborde, o cuando ya se ha iniciado la inundación. (La navegación No es recomendable)

GLOSARIO	
Barranco	= Significa cuantos metros falta para desbordar
Pronóstico	= Es la probabilidad de la predicción futura de los Ríos a partir de las modelaciones hidrológicas
	Estación Hidrometrica que genera pronostico



SUB - CUENCA DEL RÍO SOLACAMA (Irupana)


Senamhi, Martes 19 de mayo de 2026



IMPORTANTE:

Ubicación	Poblados cercanos	Pronóstico Hidrológico		Análisis Hidrológico
		Periodo de ocurrencia	Pronóstico	
Ríos de la cuenca alta	Choquekota, Tacapaya, Palca y Poblaciones cercanas	19 al 31 mayo	Poco variable	No se presentarán condiciones necesarias para generar ascensos de nivel
Ríos de la cuenca media	Calchani, Lacayani, y poblaciones cercanas	19 al 31 mayo	Poco variable	No se presentarán condiciones necesarias para generar ascensos de nivel
Ríos de la cuenca baja	Killihuaya, Aramani, Cebollullo y poblaciones cercanas	19 al 31 mayo	Poco variable	No se presentarán condiciones necesarias para generar ascensos de nivel

NOTA: Para obtener mayor información complementaria sobre lluvias revisar el boletín meteorológico (www.senamhi.gob.bo)



ALERTA AMARILLA

Se considera como el estado normal de los Ríos donde la intensidad y persistencia de lluvias es baja, por lo tanto no existe riesgo a desbordes.

ALERTA NARANJA.

Se considera cuando la tendencia ascendente de los niveles de los ríos y la persistencia e intensidad de las lluvias indican la posibilidad de presentar desbordes en las próximas horas. (Para el uso de navegación esta alerta significa que aun es posible navegar).

ALERTA ROJA.

Se considera cuando el nivel de los Ríos alcanzan alturas críticas que hacen inminente el desborde, o cuando ya se ha iniciado la inundación. (La navegación No es recomendable)

GLOSARIO

Barranco = Significa cuantos metros falta para desbordar

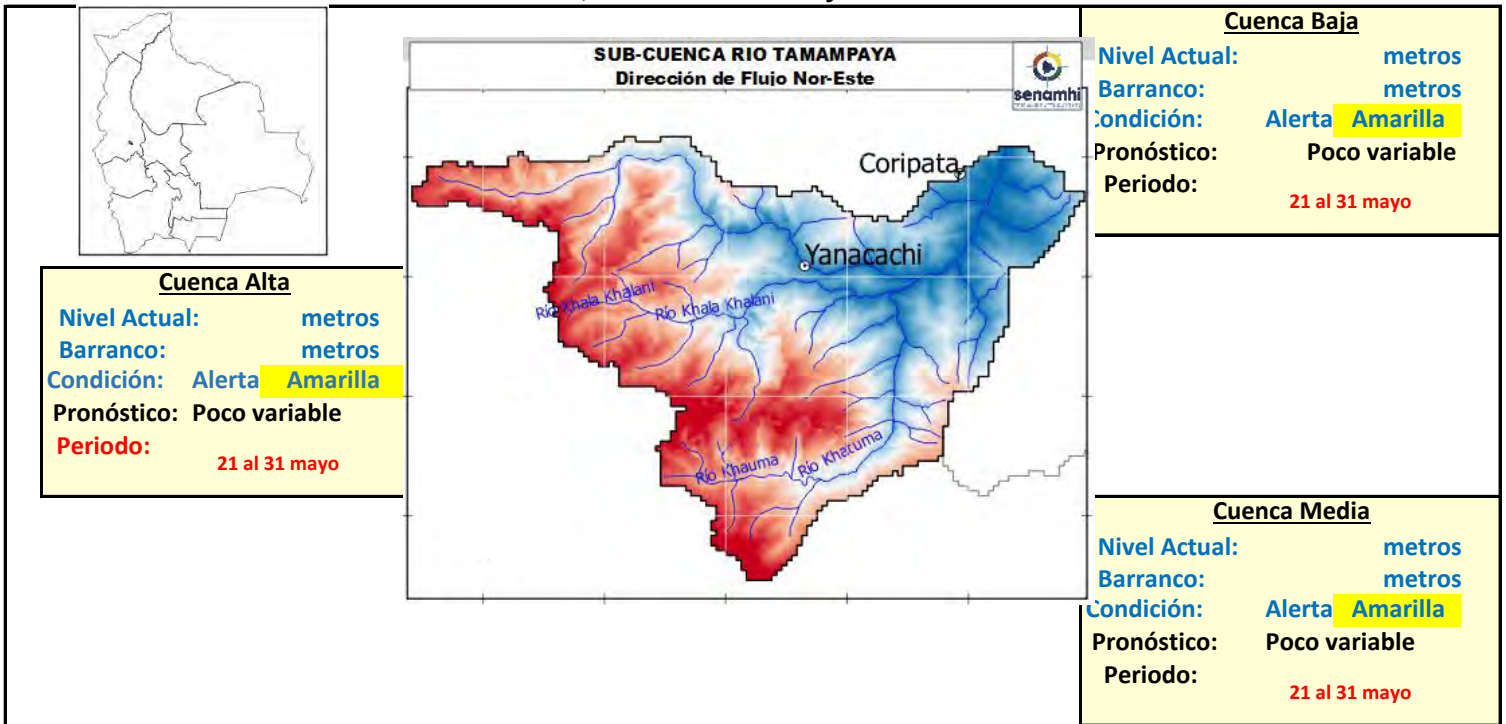
Pronóstico = Es la probabilidad de la predicción futura de los Ríos a partir de las modelaciones hidrológicas

Estación Hidrometrica que genera pronostico



SUB - CUENCA DEL RÍO TAMAMPAYA


Senamhi, Martes 19 de mayo de 2026



IMPORTANTE:

Ubicación	Poblados cercanos	Pronóstico Hidrológico		Análisis Hidrológico
		Periodo de ocurrencia	Pronóstico	
Ríos de la cuenca alta	Choquekota, Tacapaya, Palca y Poblaciones cercanas	21 al 31 mayo	Poco variable	No se presentarán condiciones necesarias para generar ascensos de nivel
Ríos de la cuenca media	Calchani, Lacayani, y poblaciones cercanas	21 al 31 mayo	Poco variable	No se presentarán condiciones necesarias para generar ascensos de nivel
Ríos de la cuenca baja	Killihuaya, Aramani, Cebollullo y poblaciones cercanas	21 al 31 mayo	Poco variable	No se presentarán condiciones necesarias para generar ascensos de nivel

NOTA: Para obtener mayor información complementaria sobre lluvias revisar el boletín meteorológico (www.senamhi.gob.bo)



ALERTA AMARILLA

Se considera como el estado normal de los Ríos donde la intensidad y persistencia de lluvias es baja, por lo tanto no existe riesgo a desbordes.

ALERTA NARANJA.

Se considera cuando la tendencia ascendente de los niveles de los ríos y la persistencia e intensidad de las lluvias indican la posibilidad de presentar desbordes en las próximas horas. (Para el uso de navegación esta alerta significa que aun es posible navegar).

ALERTA ROJA.

Se considera cuando el nivel de los Ríos alcanzan alturas críticas que hacen inminente el desborde, o cuando ya se ha iniciado la inundación. (La navegación No es recomendable)

GLOSARIO

Barranco = Significa cuantos metros falta para desbordar

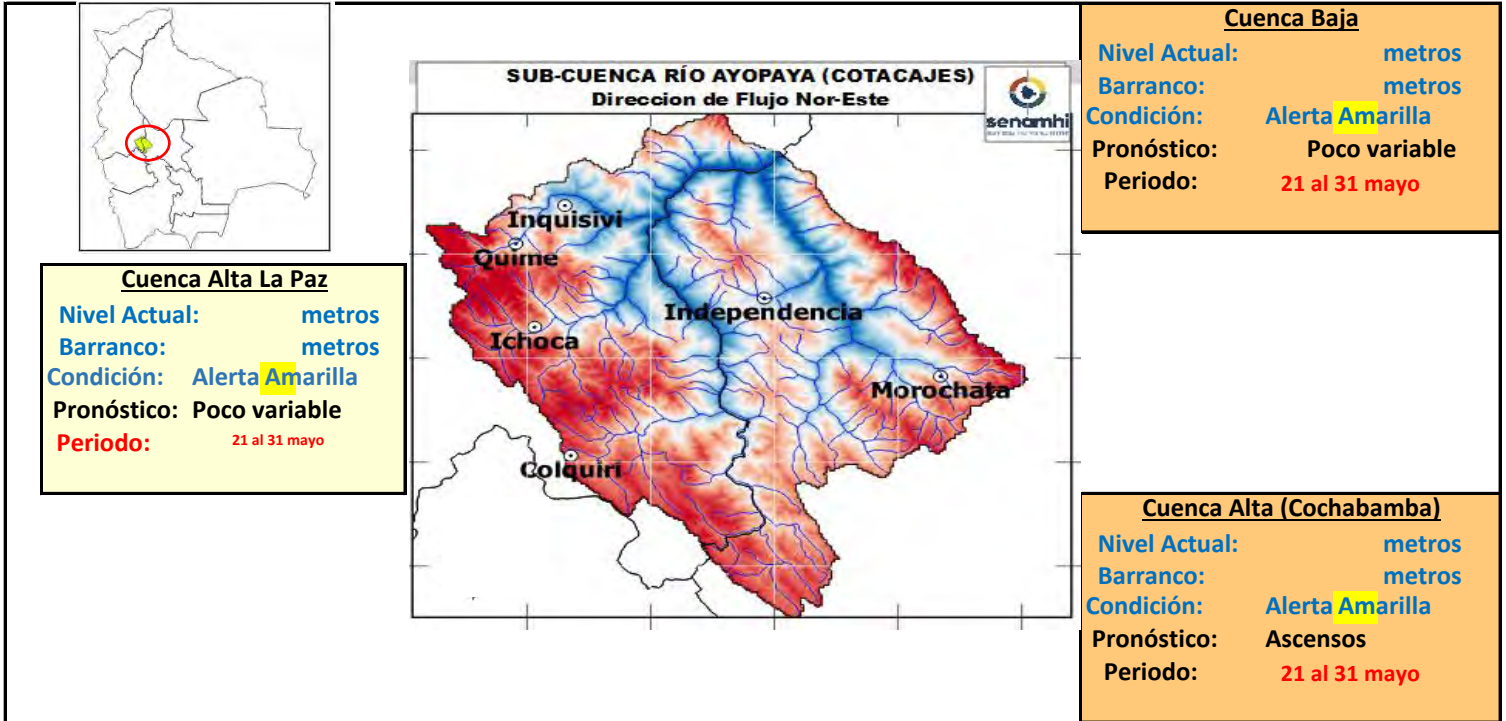
Pronóstico = Es la probabilidad de la predicción futura de los Ríos a partir de las modelaciones hidrológicas

Estacion Hidrometrica que genera pronostico



SUB - CUENCA DEL RÍO AYOPAYA (COTACAJES)

Senamhi, Martes 19 de mayo de 2026



IMPORTANTE:

Ubicación	Poblados cercanos	Pronóstico Hidrológico		Análisis Hidrológico
		Periodo de ocurrencia	Pronóstico	
Ríos de la cuenca alta (La Paz)	Colquiri, Ichoca, Quime, Inquisivi y Poblaciones cercanas	21 al 31 mayo	Poco variable	No se presentarán condiciones necesarias para generar ascensos de nivel
Ríos de la cuenca Alta (Cochabamba)	Independencia, Morochata y poblaciones cercanas	21 al 31 mayo	Poco variable	No se presentarán condiciones necesarias para generar ascensos de nivel
Ríos de la cuenca baja	poblaciones cercanas	21 al 31 mayo	Poco variable	No se presentarán condiciones necesarias para generar ascensos de nivel

NOTA: Para obtener mayor información complementaria sobre lluvias revisar el boletín meteorológico (www.senamhi.gob.bo)

ALERTA AMARILLA

Se considera como el estado normal de los Ríos donde la intensidad y persistencia de lluvias es baja, por lo tanto no existe riesgo a desbordes.

ALERTA NARANJA.

Se considera cuando la tendencia ascendente de los niveles de los ríos y la persistencia e intensidad de las lluvias indican la posibilidad de presentar desbordes en las próximas horas. (Para el uso de navegación esta alerta significa que aun es posible navegar).

ALERTA ROJA.

Se considera cuando el nivel de los Ríos alcanzan alturas críticas que hacen inminente el desborde, o cuando ya se ha iniciado la inundación. (La navegación No es recomendable)

GLOSARIO

Barranco = Significa cuantos metros falta para desbordar

Pronóstico= Es la probabilidad de la predicción futura de los Ríos a partir de las modelaciones hidrológicas

Estacion Hidrometrica que genera pronostico



**MINISTERIO DE
DESARROLLO PRODUCTIVO,
RURAL Y AGUA**



senamhi
SERVICIO NACIONAL DE
METEOROLOGÍA E HIDROLOGÍA

BOLETÍN DE PRONÓSTICO HIDROLÓGICO

PANDO

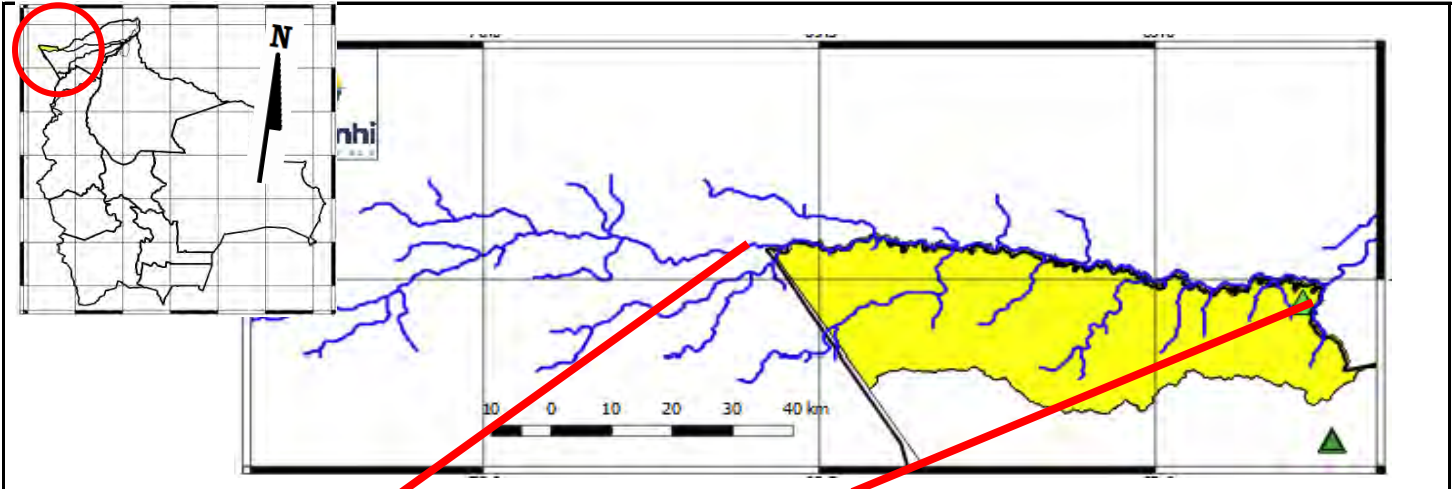
Cuencas de los ríos: Acre,
Tahuamanu, Madre de Dios y Abuná



UNIDAD DE ANÁLISIS Y PRONÓSTICOS HIDROLÓGICOS

CUENCA DEL RÍO ACRE

Senamhi, Martes 19 de mayo de 2026



Río Acre: Iñaparí

Nivel Actual: **4.28** metros
 Barranco: **7.02** metros
 Condición: **Alerta Amarilla**
 Pronóstico: Poco variable

Periodo: 20 al 31 mayo

Río Acre: Cobija

Nivel Actual: **2.42** metros
 Barranco: **7.38** metros
 Condición: **Alerta Amarilla**
 Pronóstico: Poco variable

Periodo: 20 al 31 mayo

Alerta Roja Cobija: 9.80 metros
Alerta Roja Iñaparí: 11.30 metros

Ubicación	Poblados cercanos	Pronóstico Hidrológico		Análisis Hidrológico
		Periodo de ocurrencia	Pronóstico	
Ríos de la cuenca río Acre	San Pedro de Bolpebra, Bolpebra, San Miguel de Machineri, Puerto Yaminawa y Nohaya.	20 al 31 mayo	Poco variable	No se presentarán condiciones necesarias para generar ascensos de nivel
Ríos de la cuenca río Acre	Cobija Ciudad y comunidades cercanas	20 al 31 mayo	Poco variable	No se presentarán condiciones necesarias para generar ascensos de nivel

NOTA: Para obtener mayor información complementaria sobre lluvias revisar el boletín meteorológico (www.senamhi.gob.bo)

ALERTA AMARILLA
Se considera como el estado normal de los Ríos donde la intensidad y persistencia de lluvias es baja, por lo tanto no existe riesgo a desbordes.

ALERTA NARANJA.
Se considera cuando la tendencia ascendente de los niveles de los ríos y la persistencia e intensidad de las lluvias indican la posibilidad de presentar desbordes en las próximas horas. (Para el uso de navegación esta alerta significa que aun es posible navegar).

ALERTA ROJA.
Se considera cuando el nivel de los Ríos alcanzan alturas críticas que hacen inminente el desborde, o cuando ya se ha iniciado la inundación. (La navegación No es recomendable)

NIVELES DE ALERTA EN METROS

ESTACION	ALERTA ROJA	ALERTA NARANJA	ALERTA AMARILLA
Bolpebra	11.30	9.00	3.00
Porvenir	6.50	4.80	1.80
El Sena	8.00	6.50	2.00
Riberalta	10.0	8.00	2.00
Cachuela Esperanza	10.0	8.00	2.00

GLOSARIO

Barranco = Significa cuantos metros falta para desbordar

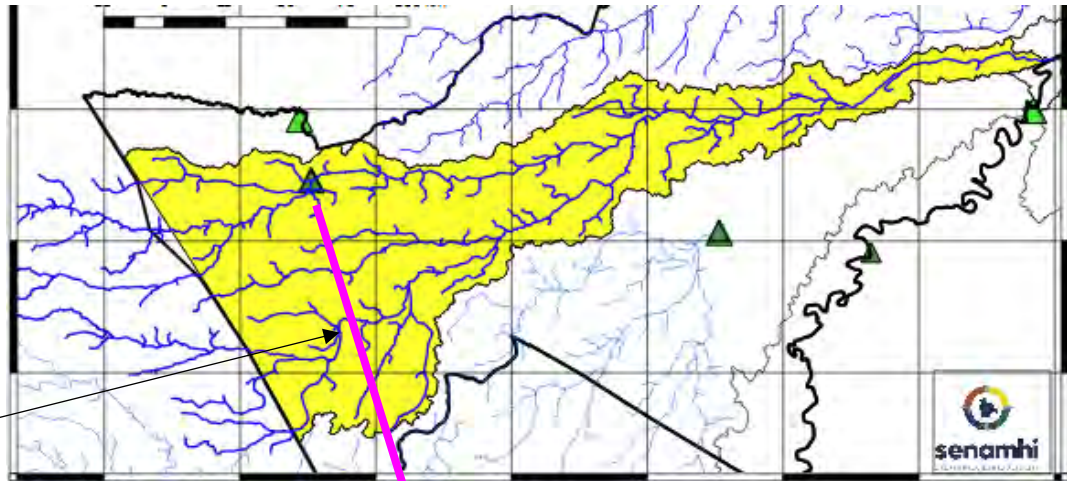
Pronóstico = Es la probabilidad de la predicción futura de los Ríos a partir de las modelaciones hidrológicas

Estación Hidrometrica que genera pronostico

CUENCA DEL RÍO TAJIAMANÍ

Senamhi, M...





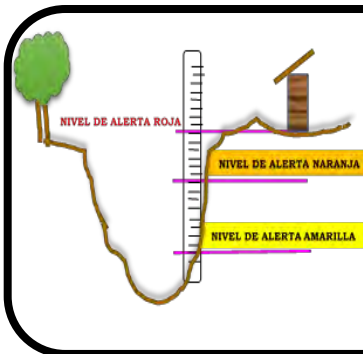
Alerta Roja Manuripi:
10.60 metros

Río Tahuamanu: Porvenir
 Nivel Actual: metros
 Barranco: 5.88 metros
 Nivel Sensor: 6.32 metros
 Condición: Alerta Amarilla
 Pronóstico: Poco variable
 Periodo: 20 al 31 mayo

Alerta Roja Tahuamanu:
12.20 metros

Ubicación	Poblados cercanos	Pronóstico Hidrológico		Análisis Hidrológico
		Periodo de ocurrencia	Pronóstico	
Cuenca alta	Porvenir, Filadelfia, Puerto Rico y Comunidades Cercanas	20 al 31 mayo	Poco variable	No se presentarán condiciones necesarias para generar ascensos de nivel
Cuenca Media		20 al 31 mayo	Poco variable	No se presentarán condiciones necesarias para generar ascensos de nivel
Cuenca Baja		20 al 31 mayo	Poco variable	No se presentarán condiciones necesarias para generar ascensos de nivel

NOTA: Para obtener mayor información complementaria sobre lluvias revisar el boletín meteorológico (www.senamhi.gob.bo)



ALERTA AMARILLA
 Se considera como el estado normal de los Ríos donde la intensidad y persistencia de Lluvias es baja, por lo tanto no existe riesgo a desbordes.

ALERTA NARANJA.
 Se considera cuando la tendencia ascendente de los niveles de los ríos y la persistencia e intensidad de las Lluvias indican la posibilidad de presentar desbordes en las próximas horas. (Para el uso de navegación esta alerta significa que aun es posible navegar).

ALERTA ROJA.
 Se considera cuando el nivel de los Ríos alcanzan alturas críticas que hacen inminente el desborde, o cuando ya se ha iniciado la inundación. (La navegación No es recomendable)

NIVELES DE ALERTA EN METROS				
ESTACION	ALERTA ROJA	ALERTA NARANJA	ALERTA AMARILLA	
Bolpebra	11.30	9.00	3.00	
Porvenir	6.50	4.80	1.80	
El Sena	8.00	6.50	2.00	
Riberalta	10.0	8.00	2.00	
Cachuela Esperanza	10.0	8.00	2.00	

GLOSARIO

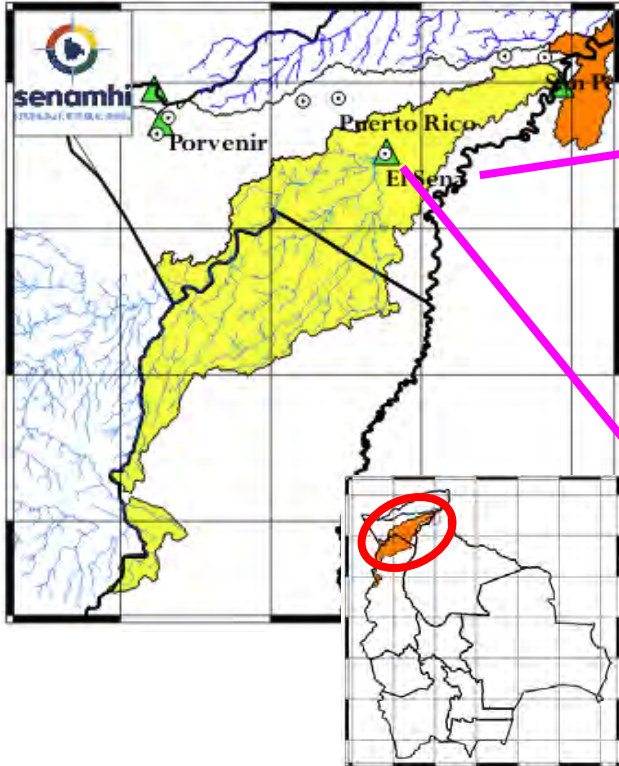
Barranco = Significa cuantos metros falta para desbordar

Pronóstico = Es la probabilidad de la predicción futura de los Ríos a partir de las modelaciones hidrológicas

Estacion Hidrometrica que genera pronostico

CUENCA DEL RÍO MADRE DE DIOS

Senamhi, Martes 19 de mayo de 2026



Río Beni: Peña Amarilla
Nivel Actual: 0.00 metros
Barranco: metros
Condición: Alerta Amarilla
Pronóstico: Poco variable
Periodo: 21 al 31 mayo

Río Madre de Dios: El Sena
Nivel Actual: 0.00 metros
Barranco: 0.00 metros
Nivel Sensor: 0 metros
Condición: Alerta Amarilla
Pronóstico: Poco variable
Periodo: 20 al 31 mayo

Ubicación	Poblados cercanos	Pronóstico Hidrológico		Análisis Hidrológico
		Periodo de ocurrencia	Pronóstico	
Cuenca Alta	El Sena, Chivé y Poblaciones Cercanas	20 al 31 mayo	Poco variable	No se presentarán condiciones necesarias para generar ascensos de nivel
Cuenca Media		20 al 31 mayo	Poco variable	No se presentarán condiciones necesarias para generar ascensos de nivel
Cuenca Baja		20 al 31 mayo	Poco variable	No se presentarán condiciones necesarias para generar ascensos de nivel

NOTA: Para obtener mayor información complementaria sobre lluvias revisar el boletín meteorológico (www.senamhi.gob.bo)

ALERTA AMARILLA
 Se considera como el estado normal de los Ríos donde la intensidad y persistencia de lluvias es baja, por lo tanto no existe riesgo a desbordes.

ALERTA NARANJA.
 Se considera cuando la tendencia ascendente de los niveles de los ríos y la persistencia e intensidad de las lluvias indican la posibilidad de presentar desbordes en las próximas horas. (Para el uso de navegación esta alerta significa que aun es posible navegar).

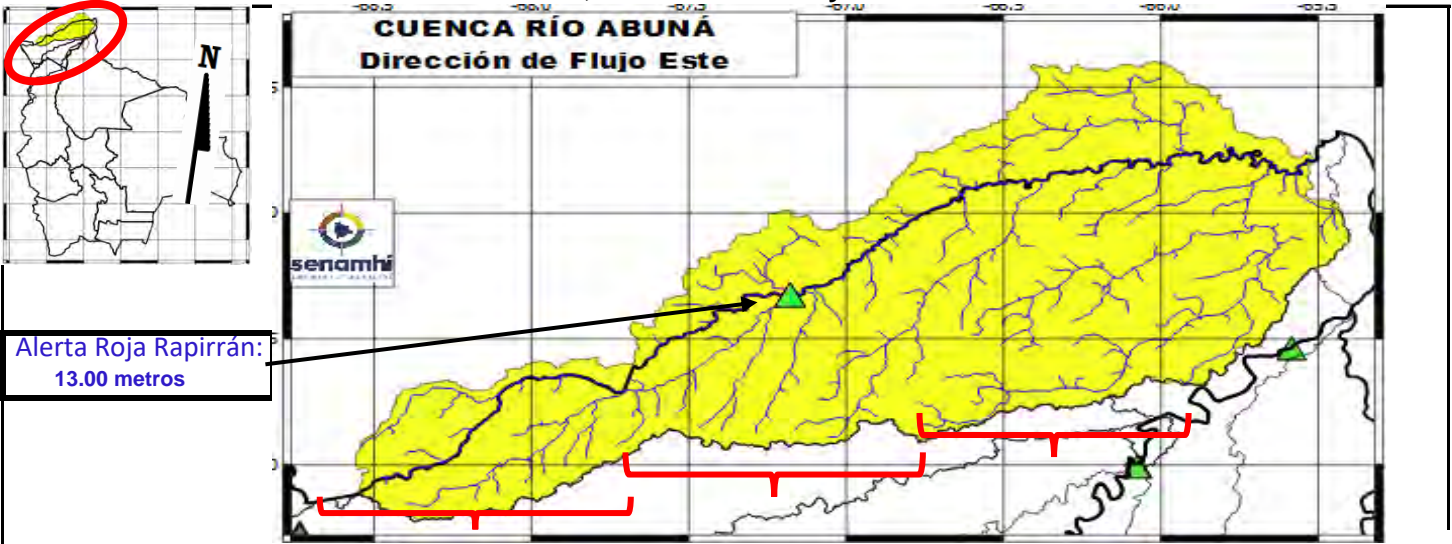
ALERTA ROJA.
 Se considera cuando el nivel de los Ríos alcanzan alturas críticas que hacen inminente el desborde, o cuando ya se ha iniciado la inundación. (La navegación No es recomendable)

NIVELES DE ALERTA EN METROS			
ESTACION	ALERTA ROJA	ALERTA NARANJA	ALERTA AMARILLA
anu Bolpetra	11.30	9.00	3.00
anu Porvenir	6.50	4.80	1.80
Dios El Sena	8.00	6.50	2.00
Riberalta	10.0	8.00	2.00
Cachuela Esperanza	10.0	8.00	2.00

GLOSARIO
Barranco = Significa cuantos metros falta para desbordar
Pronóstico = Es la probabilidad de la predicción futura de los Ríos a partir de las modelaciones hidrológicas
 Estacion Hidrometrica que genera pronostico

CUENCA DEL RÍO ABUNÁ

Senamhi, Martes 19 de mayo de 2026



Cuenca Alta	
Nivel Actual:	metros
Barranco:	metros
Condición:	Alerta Amarilla
Pronóstico:	Poco variable
Periodo:	20 al 31 mayo

Cuenca Media: "Placido Castro"	
Nivel Actual:	8.19 metros
Barranco:	4.81 metros
Condición:	Alerta Amarilla
Pronóstico:	Poco variable
Periodo:	20 al 31 mayo

Cuenca Baja	
Nivel Actual:	metros
Barranco:	metros
Condición:	Alerta Amarilla
Pronóstico:	Poco variable
Periodo:	20 al 31 mayo

Ubicación	Poblados cercanos	Pronóstico Hidrológico		Análisis Hidrológico
		Periodo de ocurrencia	Pronóstico	
Cuenca Alta	Santa Rosa del Abuná, y poblaciones cercanas	20 al 31 mayo	Poco variable	No se presentarán condiciones necesarias para generar ascensos de nivel
Cuenca Media		20 al 31 mayo	Poco variable	No se presentarán condiciones necesarias para generar ascensos de nivel
Cuenca Baja		20 al 31 mayo	Poco variable	No se presentarán condiciones necesarias para generar ascensos de nivel

NOTA: Para obtener mayor información complementaria sobre lluvias revisar el boletín meteorológico (www.senamhi.gob.bo)

ALERTA AMARILLA

Se considera como el estado normal de los Ríos donde la intensidad y persistencia de lluvias es baja, por lo tanto no existe riesgo a desbordes.

ALERTA NARANJA.

Se considera cuando la tendencia ascendente de los niveles de los ríos y la persistencia e intensidad de las lluvias indican la posibilidad de presentar desbordes en las próximas horas. (Para el uso de navegación esta alerta significa que aun es posible navegar).

ALERTA ROJA.

Se considera cuando el nivel de los Ríos alcanzan alturas críticas que hacen inminente el desborde, o cuando ya se ha iniciado la inundación. (La navegación No es recomendable)

NIVELES DE ALERTA EN METROS

ESTACION	ALERTA ROJA	ALERTA NARANJA	ALERTA AMARILLA
Bolpebra	11.30	9.00	3.00
Manu	6.50	4.80	1.80
de Dios	8.00	6.50	2.00
Riberalta	10.0	8.00	2.00
Cachuella Esperanza	10.0	8.00	2.00

GLOSARIO

Barranco = Significa cuantos metros falta para desbordar

Pronóstico = Es la probabilidad de la predicción futura de los Ríos a partir de las modelaciones hidrológicas

▲ Estación Hidrometrica que genera pronostico

CUENCA DEL RÍO BENI (PARTE 2)

Senamhi, Martes 19 de mayo de 2026

<p>Río Tuichi: Madidi (Chalalán) Caudal Actual: 24.21 m3/s Barranco: - Condición: Alerta Amarilla Pronóstico: Poco variable Periodo: 21 al 31 mayo</p>	<p>Río Beni: Riberalta Nivel Actual: -1.15 metros Barranco: 11.15 metros Condición: Alerta Amarilla Pronóstico: Poco variable Periodo: 20 al 31 mayo</p>	<p>Río Beni: Cachuela Esperanza Nivel Actual: 700.00 metros Barranco: metros Condición: Alerta Amarilla Pronóstico: Poco variable Periodo: 20 al 31 mayo</p>
<p>Río Mapiri: Mapiri Caudal Actual: 55.62 m3/s Barranco: - Condición: Alerta Amarilla Pronóstico: Poco variable Periodo: 21 al 31 mayo</p>		<p>Río Beni: Rurrenabaque Caudal Actual: 35.15 m3/s Nivel Actual: 1.92 metros Condición: Alerta Amarilla Pronóstico: Poco variable Periodo: 21 al 31 mayo</p>
<p>Río Mapiri: Guanay Caudal Actual: 28.12 m3/s Barranco: - Condición: Alerta Amarilla Pronóstico: Poco variable Periodo: 21 al 31 mayo</p>		<p>Río Beni: I San Buenaventura Caudal Actual: 35.15 m3/s Nivel Actual: 1.92 metros Condición: Alerta Amarilla Pronóstico: Poco variable Periodo: 21 al 31 mayo</p>
		<p>Río Mapiri: Angosto Quercano Caudal Actual: 52.15 m3/s Barranco: - Condición: Alerta Amarilla Pronóstico: Poco variable Periodo: 21 al 31 mayo</p>

IMPORTANTE:

Ubicación	Departamentos	Pronóstico Hidrológico		Análisis Hidrológico
		Periodo de ocurrencia	Pronóstico	
Ríos de la cuenca baja	Beni y Pando	20 al 31 mayo	Poco variable	No se presentarán condiciones necesarias para generar ascensos de nivel

NOTA: Para obtener mayor información complementaria sobre lluvias revisar el boletín meteorológico (www.senamhi.gob.bo)

ALERTA AMARILLA
Se considera como el estado normal de los Ríos donde la intensidad y persistencia de lluvias es baja, por lo tanto no existe riesgo a desbordes.
ALERTA NARANJA.
Se considera cuando la tendencia ascendente de los niveles de los ríos y la persistencia e intensidad de las lluvias indican la posibilidad de presentar desbordes en las próximas horas. (Para el uso de navegación esta alerta significa que aun es posible navegar).
ALERTA ROJA.
Se considera cuando el nivel de los Ríos alcanzan alturas críticas que hacen inminente el desborde, o cuando ya se ha iniciado la inundación. (La navegación No es recomendable)

GLOSARIO

Barranco = Significa cuantos metros falta para desbordar

Pronóstico= Es la probabilidad de la predicción futura de los Ríos a partir de las modelaciones hidrológicas

Estacion Hidrometrica que genera pronostico



MINISTERIO DE
DESARROLLO PRODUCTIVO,
RURAL Y AGUA



senamhi
SERVICIO NACIONAL DE
METEOROLOGÍA E HIDROLOGÍA

BOLETÍN DE PRONÓSTICO HIDROLÓGICO

ORURO

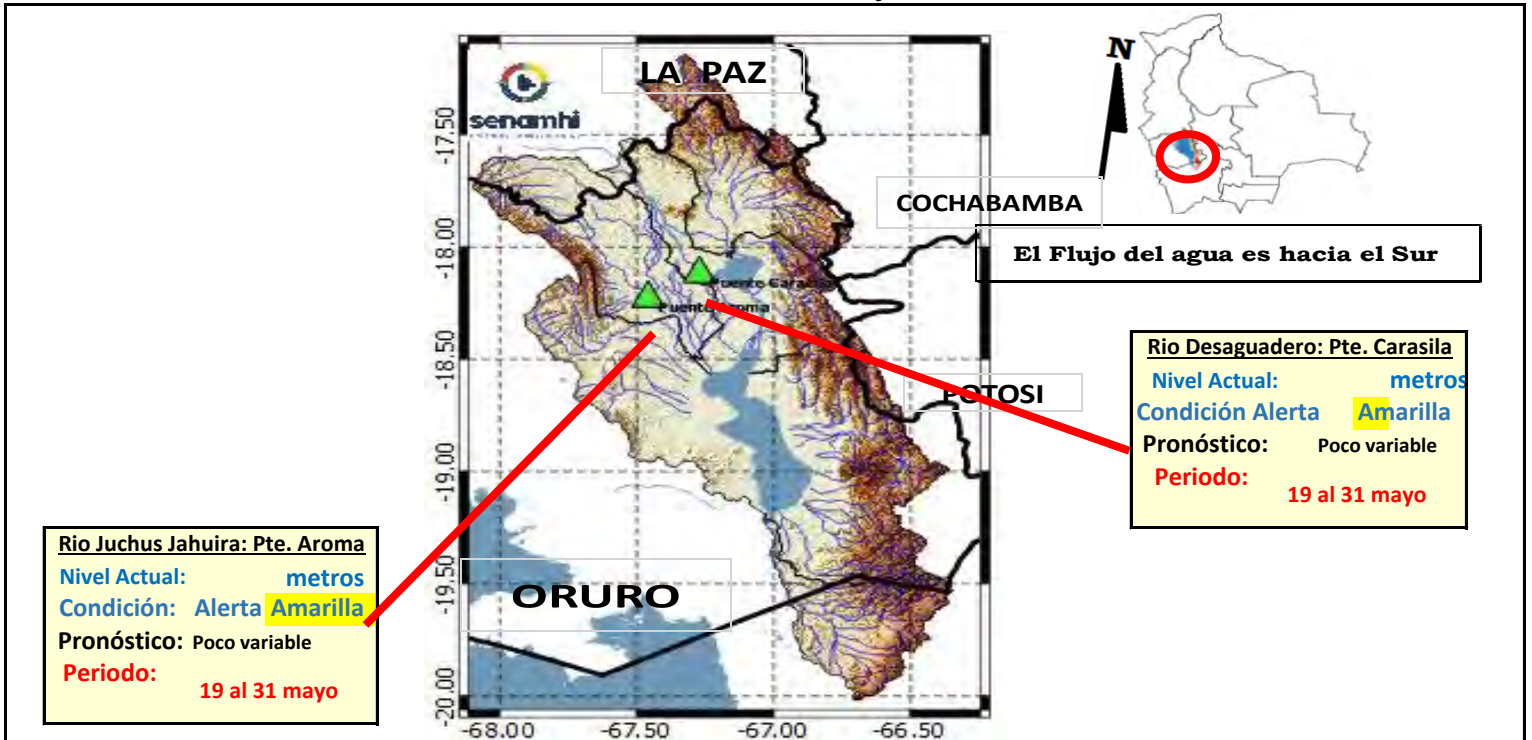
Cuencas de los ríos: Desaguadero, Lago
Poopó y Lauca



UNIDAD DE ANÁLISIS Y PRONÓSTICOS HIDROLÓGICOS

CUENCA DEL LAGO POOPÓ

Senamhi, Martes 19 de mayo de 2026



IMPORTANTE: En general se espera el siguiente comportamiento:

Ubicación	Poblados cercanos	Pronóstico Hidrológico		Análisis Hidrológico
		Periodo de ocurrencia	Pronóstico	
Ríos de la cuenca alta, media y baja	Oruro, Toledo, El Choro, Caracollo, Eucaliptus, Antequera y comunidades cercanas	19 al 31 mayo	Poco variable	No se presentarán condiciones necesarias para generar ascensos de nivel

NOTA: Para obtener mayor información complementaria sobre lluvias revisar el boletín meteorológico (www.senamhi.gob.bo)

ALERTA AMARILLA
Se considera como el estado normal de los Ríos donde la intensidad y persistencia de lluvias es baja, por lo tanto no existe riesgo a desbordes.

ALERTA NARANJA.
Se considera cuando la tendencia ascendente de los niveles de los ríos y la persistencia e intensidad de las lluvias indican la posibilidad de presentar desbordes en las próximas horas. (Para el uso de navegación esta alerta significa que aun es posible navegar).

ALERTA ROJA.
Se considera cuando el nivel de los Ríos alcanzan alturas críticas que hacen inminente el desborde, o cuando ya se ha iniciado la inundación. (La navegación No es recomendable)

GLOSARIO

Barranco = Significa cuantos metros falta para desbordar

Pronóstico = Es la probabilidad de la predicción futura de los Ríos a partir de las modelaciones hidrológicas

▲ Estación Hidrométrica que genera pronóstico

CUENCA RÍO LAUCA

Senamhi, Martes 19 de mayo de 2026



Cuenca Alta y Media

Condición: Alerta **Amarilla**

Pronóstico: Poco variable

Periodo: **19 al 31 mayo**

Cuenca Baja

Condición: Alerta **Amarilla**

Pronóstico: Poco variable

Periodo: **19 al 31 mayo**



IMPORTANTE: En general se espera el siguiente comportamiento:

Ubicación	Poblados cercanos	Pronóstico Hidrológico		Análisis Hidrológico
		Periodo de ocurrencia	Pronóstico	
Ríos de la cuenca alta, media y baja	Curahara de Carangas, Turco, Culto, Sullka Pumiri, Yunguyo, Chipaya y comunidades cercanas	19 al 31 mayo	Poco variable	No se presentarán condiciones necesarias para generar ascensos de nivel

NOTA: Para obtener mayor información complementaria sobre lluvias revisar el boletín meteorológico (www.senamhi.gob.bo)

ALERTA AMARILLA

Se considera como el estado normal de los Ríos donde la intensidad y persistencia de lluvias es baja, por lo tanto no existe riesgo a desbordes.

ALERTA NARANJA.

Se considera cuando la tendencia ascendente de los niveles de los ríos y la persistencia e intensidad de las lluvias indican la posibilidad de presentar desbordes en las próximas horas. (Para el uso de navegación esta alerta significa que aun es posible navegar).

ALERTA ROJA.

Se considera cuando el nivel de los Ríos alcanzan alturas críticas que hacen inminente el desborde, o cuando ya se ha iniciado la inundación. (La navegación No es recomendable)

GLOSARIO

Barranco = Significa cuantos metros falta para desbordar

Pronóstico = Es la probabilidad de la predicción futura de los Ríos a partir de las modelaciones hidrológicas

▲ Estacion Hidrometrica que genera pronostico



**MINISTERIO DE
DESARROLLO PRODUCTIVO,
RURAL Y AGUA**

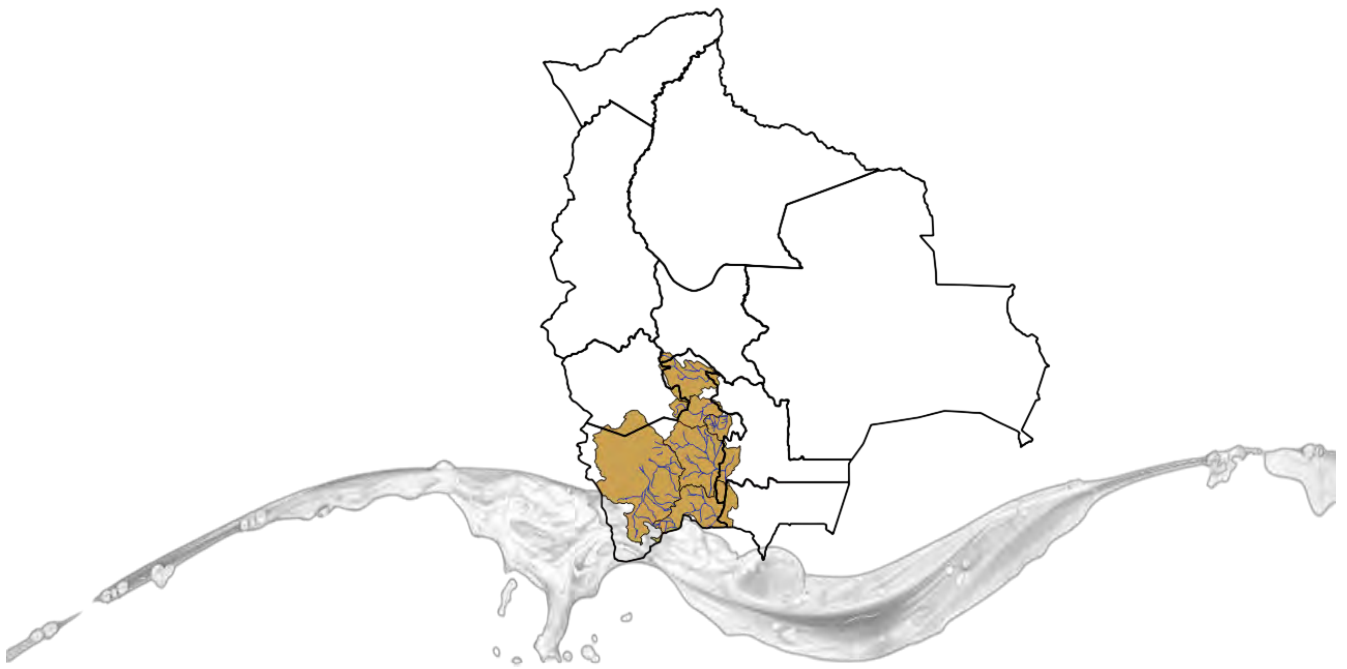


senamhi
SERVICIO NACIONAL DE
METEOROLOGÍA E HIDROLOGÍA

BOLETÍN DE PRONÓSTICO HIDROLÓGICO

POTOSÍ

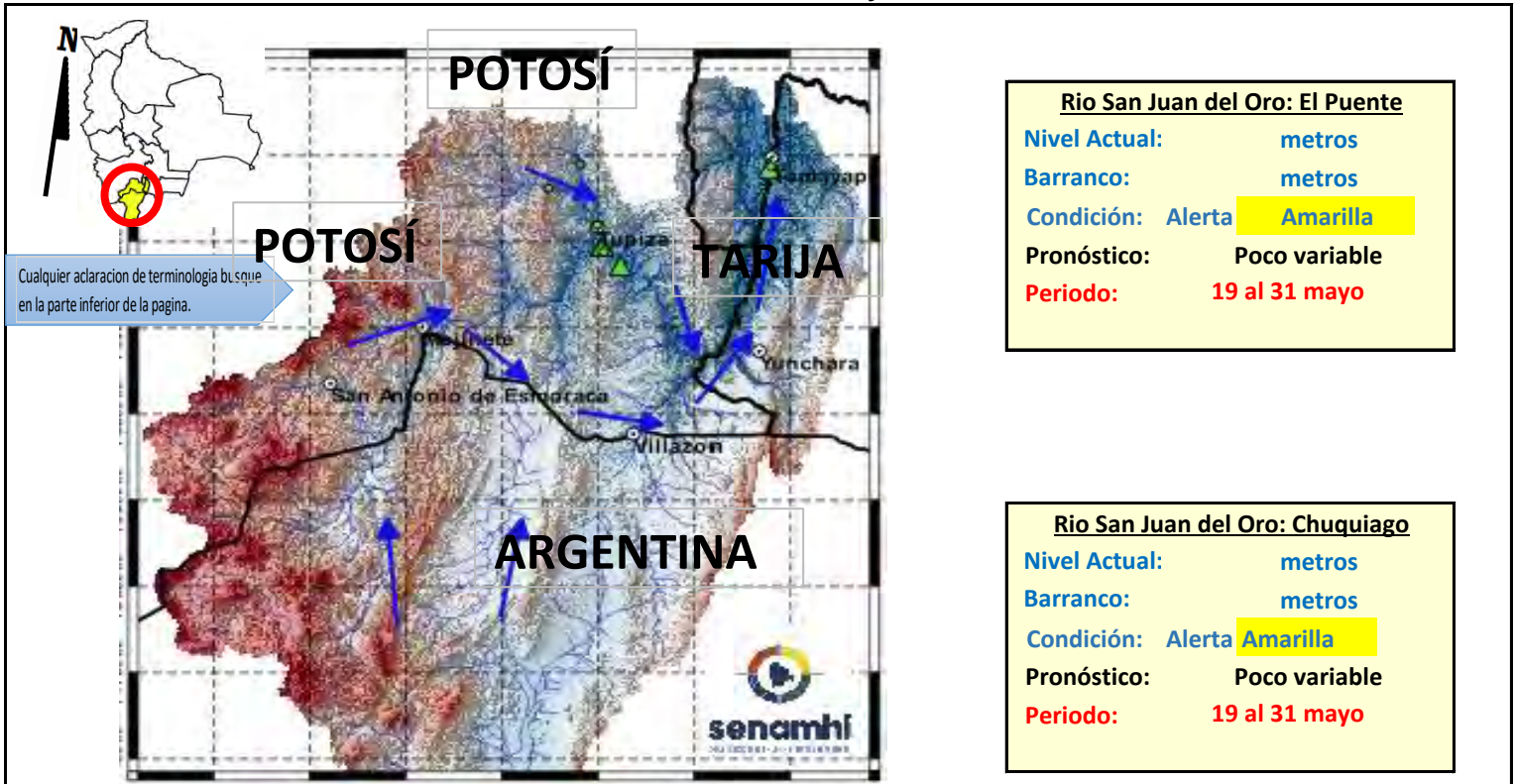
Cuencas de los ríos: San Juan del Oro,
Tupiza, Tumúsila, Alto Pilcomayo y Chayanta



UNIDAD DE ANÁLISIS Y PRONÓSTICOS HIDROLÓGICOS

CUENCA DEL RÍO SAN JUAN DEL ORO

Senamhi, Martes 19 de mayo de 2026



Río San Juan del Oro: El Puente

Nivel Actual: metros

Barranco: metros

Condición: Alerta **Amarilla**

Pronóstico: Poco variable

Periodo: 19 al 31 mayo

Río San Juan del Oro: Chuquiago

Nivel Actual: metros

Barranco: metros

Condición: Alerta **Amarilla**

Pronóstico: Poco variable

Periodo: 19 al 31 mayo

IMPORTANTE: En general se espera el siguiente comportamiento:

Ubicación	Poblados cercanos	Pronóstico Hidrológico		Análisis Hidrológico
		Periodo de ocurrencia	Pronóstico	
Ríos de la cuenca alta y media	Tupiza, Chuquiago, San Antonio de Esmeralda, Mojinete, Villazón, Yunchará,	19 al 31 mayo	Poco variable	No se presentarán condiciones necesarias para generar ascensos de nivel
Ríos de la cuenca baja	Las carretas, y comunidades cercanas.	19 al 31 mayo	Poco variable	No se presentarán condiciones necesarias para generar ascensos de nivel

NOTA: Para obtener mayor información complementaria sobre lluvias revisar el boletín meteorológico (www.senamhi.gob.bo)

ALERTA AMARILLA

Se considera como el estado normal de los Ríos donde la intensidad y persistencia de lluvias es baja, por lo tanto no existe riesgo a desbordes.

ALERTA NARANJA.

Se considera cuando la tendencia ascendente de los niveles de los ríos y la persistencia e intensidad de las lluvias indican la posibilidad de presentar desbordes en las próximas horas. (Para el uso de navegación esta alerta significa que aun es posible navegar).

ALERTA ROJA.

Se considera cuando el nivel de los Ríos alcanzan alturas críticas que hacen inminente el desborde, o cuando ya se ha iniciado la inundación. (La navegación No es recomendable)

UMBRALES DE ALERTA EN METROS

ESTACION	RIO	ALERTA ROJA	ALERTA NARANJA	ALERTA AMARILLA
Chuquiago	San Juan del Oro	2.80	1.50	0.90
El Puente	San Juan del Oro	3.80	2.80	1.80

GLOSARIO

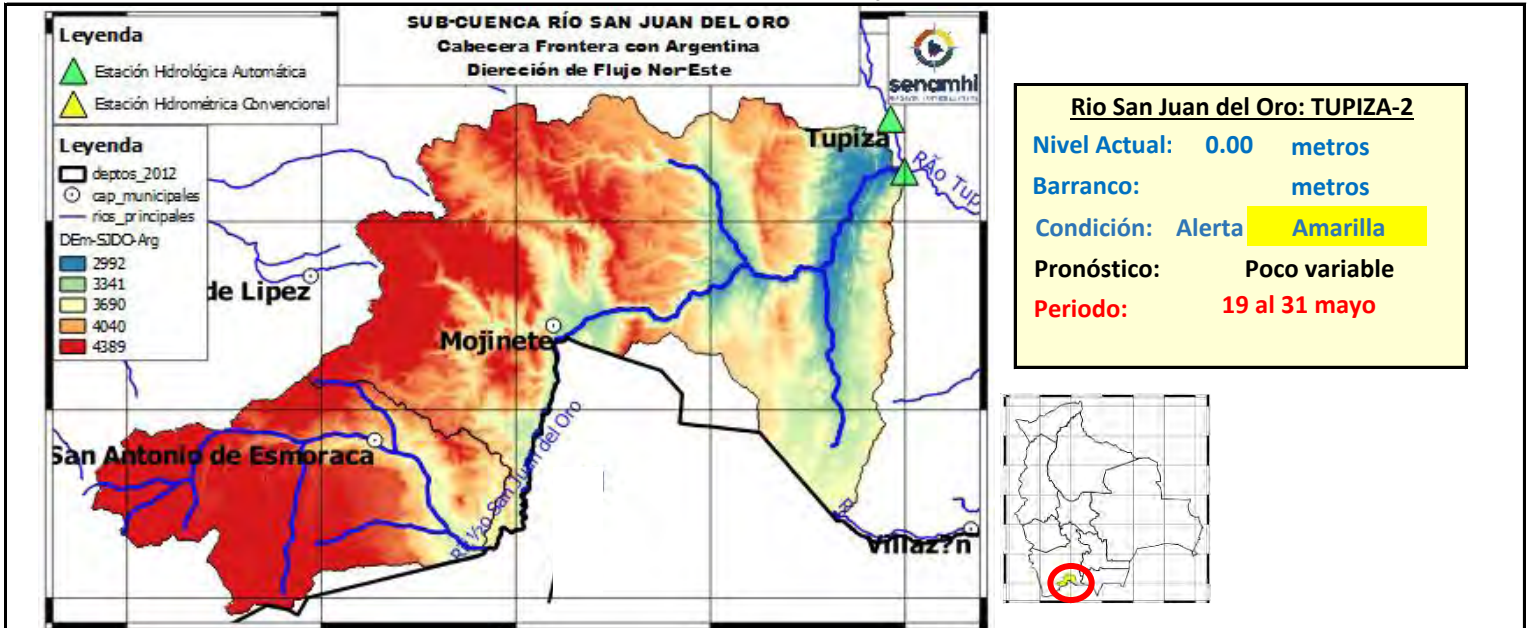
Barranco = Significa cuantos metros falta para desbordar

Pronóstico = Es la probabilidad de la predicción futura de los Ríos a partir de las modelaciones hidrológicas

Estacion Hidrometrica que genera pronostico

SUB - CUENCA DEL RÍO SAN JUAN DEL ORO (Frontera con Argentina)

Senamhi, Martes 19 de mayo de 2026



	17/5/2026	18/5/2026	19/5/2026	20/5/2026	21/5/2026	22/5/2026
Nivel Tupiza-2	0.00	0.00	0.00			
Caudal Estancia	148.52	152.66	0.00	0.00	0.00	0.00
Caudal Mojinete	127.24	129.40	0.00	0.00	0.00	0.00

IMPORTANTE: En general se espera el siguiente comportamiento:

Ubicación	Poblados cercanos	Pronóstico Hidrológico		Análisis Hidrológico
		Periodo de ocurrencia	Pronóstico	
Ríos de la cuenca alta y media	San Antonio de Esmoraco, Mojinete y comunidades cercanas.	19 al 31 mayo	Poco variable	No se presentarán condiciones necesarias para generar ascensos de nivel
Ríos de la cuenca baja		19 al 31 mayo	Poco variable	No se presentarán condiciones necesarias para generar ascensos de nivel

ALERTA AMARILLA

Se considera como el estado normal de los Ríos donde la intensidad y persistencia de lluvias es baja, por lo tanto no existe riesgo a desbordes.

ALERTA NARANJA.

Se considera cuando la tendencia ascendente de los niveles de los ríos y la persistencia e intensidad de las lluvias indican la posibilidad de presentar desbordes en las próximas horas. (Para el uso de navegación esta alerta significa que aun es posible navegar).

ALERTA ROJA.

Se considera cuando el nivel de los Ríos alcanzan alturas críticas que hacen inminente el desborde, o cuando ya se ha iniciado la inundación. (La navegación No es recomendable)

GLOSARIO

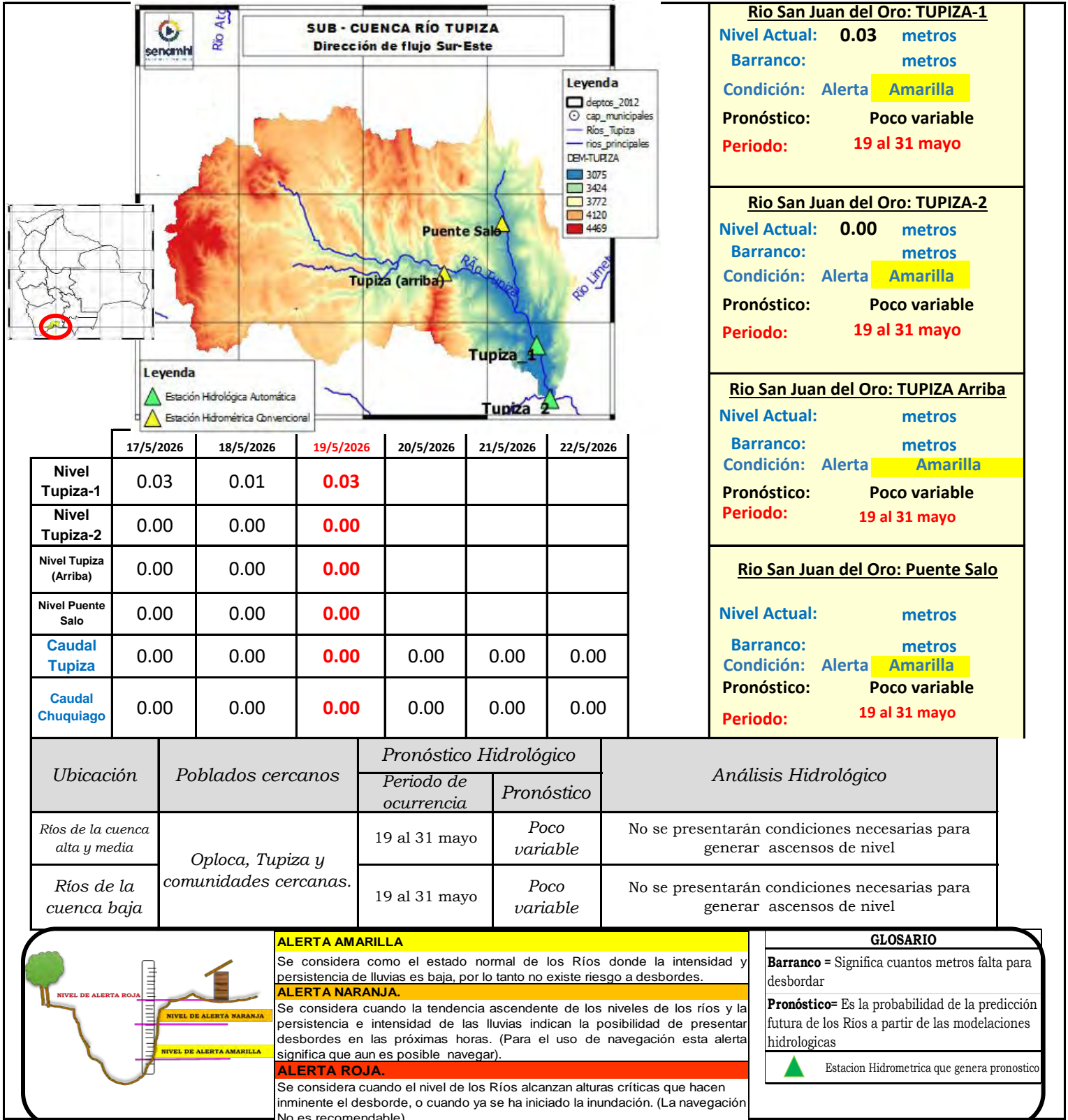
Barranco = Significa cuantos metros falta para desbordar

Pronóstico= Es la probabilidad de la predicción futura de los Ríos a partir de las modelaciones hidrológicas

▲ Estacion Hidrometrica que genera pronostico

SUB - CUENCA DEL RÍO TUPIZA

Senamhi, Martes 19 de mayo de 2026



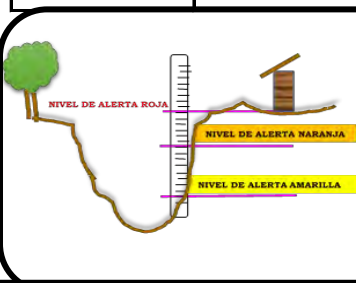
Río San Juan del Oro: TUPIZA-1
Nivel Actual: 0.03 metros
Barranco: metros
Condición: Alerta **Amarilla**
Pronóstico: Poco variable
Periodo: 19 al 31 mayo

Río San Juan del Oro: TUPIZA-2
Nivel Actual: 0.00 metros
Barranco: metros
Condición: Alerta **Amarilla**
Pronóstico: Poco variable
Periodo: 19 al 31 mayo

Río San Juan del Oro: TUPIZA Arriba
Nivel Actual: metros
Barranco: metros
Condición: Alerta **Amarilla**
Pronóstico: Poco variable
Periodo: 19 al 31 mayo

Río San Juan del Oro: Puente Salo
Nivel Actual: metros
Barranco: metros
Condición: Alerta **Amarilla**
Pronóstico: Poco variable
Periodo: 19 al 31 mayo

Ubicación	Poblados cercanos	Pronóstico Hidrológico		Análisis Hidrológico
		Periodo de ocurrencia	Pronóstico	
Ríos de la cuenca alta y media	Oploca, Tupiza y comunidades cercanas.	19 al 31 mayo	Poco variable	No se presentarán condiciones necesarias para generar ascensos de nivel
Ríos de la cuenca baja		19 al 31 mayo	Poco variable	No se presentarán condiciones necesarias para generar ascensos de nivel



ALERTA AMARILLA
 Se considera como el estado normal de los Ríos donde la intensidad y persistencia de lluvias es baja, por lo tanto no existe riesgo a desbordes.

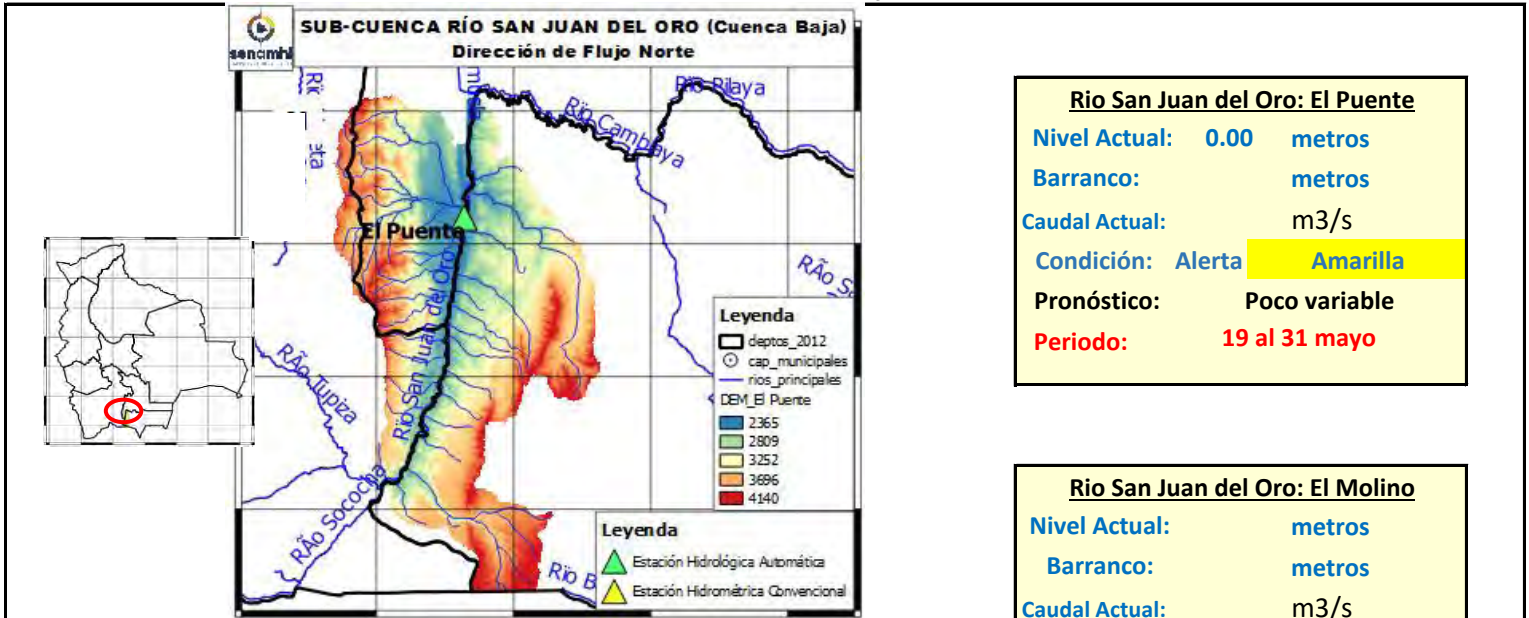
ALERTA NARANJA.
 Se considera cuando la tendencia ascendente de los niveles de los ríos y la persistencia e intensidad de las lluvias indican la posibilidad de presentar desbordes en las próximas horas. (Para el uso de navegación esta alerta significa que aun es posible navegar).

ALERTA ROJA.
 Se considera cuando el nivel de los Ríos alcanzan alturas críticas que hacen inminente el desborde, o cuando ya se ha iniciado la inundación. (La navegación No es recomendable)

GLOSARIO	
Barranco	= Significa cuantos metros falta para desbordar
Pronóstico	= Es la probabilidad de la predicción futura de los Ríos a partir de las modelaciones hidrológicas
	Estacion Hidrometrica que genera pronostico

SUB - CUENCA DEL RÍO SAN JUAN DEL ORO (Cuenca Baja-El Puente)

Senamhi, Martes 19 de mayo de 2026



Río San Juan del Oro: El Puente

Nivel Actual: 0.00 metros
 Barranco: metros
 Caudal Actual: m3/s
 Condición: Alerta **Amarilla**
 Pronóstico: Poco variable
 Periodo: 19 al 31 mayo

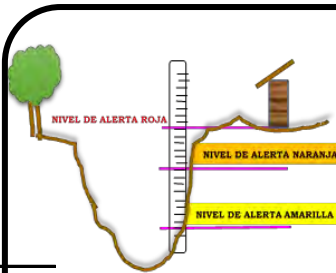
Río San Juan del Oro: El Molino

Nivel Actual: metros
 Barranco: metros
 Caudal Actual: m3/s
 Condición: Alerta **Amarilla**
 Pronóstico: Poco variable
 Periodo: 19 al 31 mayo

	17/5/2026	18/5/2026	19/5/2026	20/5/2026	21/5/2026	22/5/2026
Nivel El Puente	1.25	1.24	0.00			
Caudal El Puente	209.96	207.01	0.00	0.00	0.00	0.00
Caudal El Molino	6.23	4.01	0.00	0.00	0.00	0.00

IMPORTANTE: En general se espera el siguiente comportamiento:

Ubicación	Poblados cercanos	Pronóstico Hidrológico		Análisis Hidrológico
		Periodo de ocurrencia	Pronóstico	
Ríos de la cuenca alta y media	El Puente, El Molino y comunidades cercanas.	19 al 31 mayo	Poco variable	No se presentarán condiciones necesarias para generar ascensos de nivel
Ríos de la cuenca baja		19 al 31 mayo	Poco variable	No se presentarán condiciones necesarias para generar ascensos de nivel



ALERTA AMARILLA
 Se considera como el estado normal de los Ríos donde la intensidad y persistencia de lluvias es baja, por lo tanto no existe riesgo a desbordes.

ALERTA NARANJA.
 Se considera cuando la tendencia ascendente de los niveles de los ríos y la persistencia e intensidad de las lluvias indican la posibilidad de presentar desbordes en las próximas horas. (Para el uso de navegación esta alerta significa que aun es posible navegar).

ALERTA ROJA.
 Se considera cuando el nivel de los Ríos alcanzan alturas críticas que hacen inminente el desborde, o cuando ya se ha iniciado la inundación. (La navegación No es recomendable)

GLOSARIO

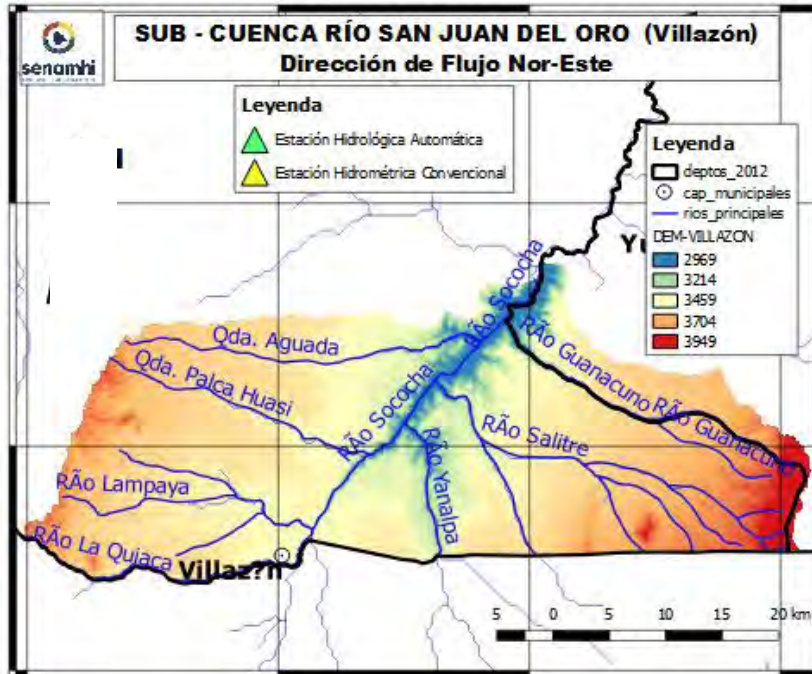
Barranco = Significa cuantos metros falta para desbordar

Pronóstico = Es la probabilidad de la predicción futura de los Ríos a partir de las modelaciones hidrológicas

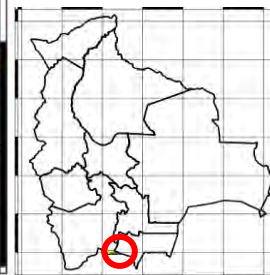
Estacion Hidrometrica que genera pronostico

SUB - CUENCA DEL RÍO SAN JUAN DEL ORO (Villazón)

Senamhi, Martes 19 de mayo de 2026



Río San Juan del Oro: Villazón	
Nivel Actual:	metros
Barranco:	metros
Caudal Actual:	m3/s
Condición:	Alerta Amarilla
Pronóstico:	Poco variable
Periodo:	19 al 31 mayo



	17/5/2026	18/5/2026	19/5/2026	20/5/2026	21/5/2026	22/5/2026
Nivel Villazon						
Caudal Villazon	5.21	6.29	0.00	0.00	0.00	0.00

IMPORTANTE: En general se espera el siguiente comportamiento:

Ubicación	Poblados cercanos	Pronóstico Hidrológico		Análisis Hidrológico
		Periodo de ocurrencia	Pronóstico	
Ríos de la cuenca alta y media	Villazón y comunidades cercanas.	19 al 31 mayo	Poco variable	No se presentarán condiciones necesarias para generar ascensos de nivel
Ríos de la cuenca baja		19 al 31 mayo	Poco variable	No se presentarán condiciones necesarias para generar ascensos de nivel



ALERTA AMARILLA
Se considera como el estado normal de los Ríos donde la intensidad y persistencia de lluvias es baja, por lo tanto no existe riesgo a desbordes.
ALERTA NARANJA.
Se considera cuando la tendencia ascendente de los niveles de los ríos y la persistencia e intensidad de las lluvias indican la posibilidad de presentar desbordes en las próximas horas. (Para el uso de navegación esta alerta significa que aun es posible navegar).
ALERTA ROJA.
Se considera cuando el nivel de los Ríos alcanzan alturas críticas que hacen inminente el desborde, o cuando ya se ha iniciado la inundación. (La navegación No es recomendable)

GLOSARIO

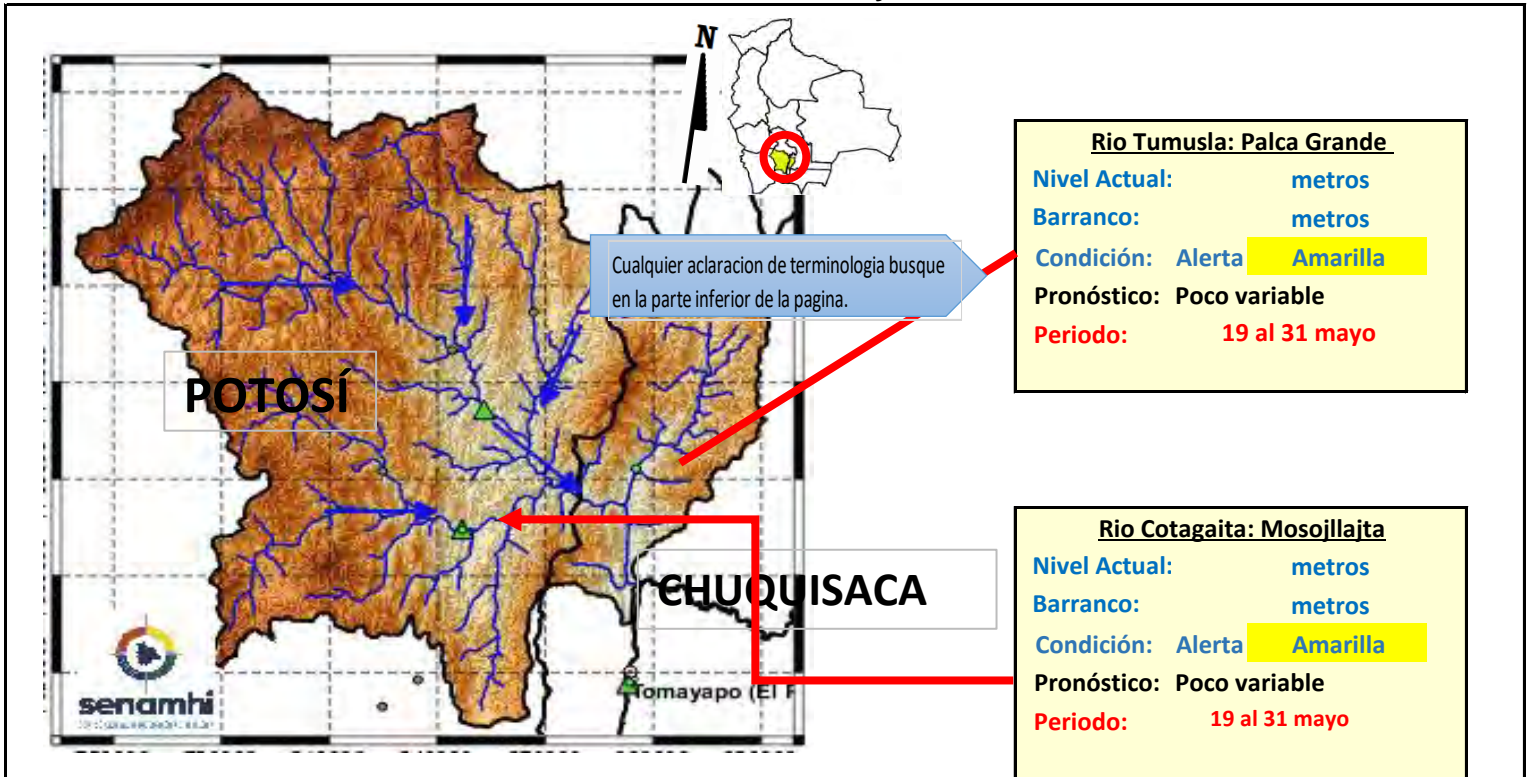
Barranco = Significa cuantos metros falta para desbordar

Pronóstico = Es la probabilidad de la predicción futura de los Ríos a partir de las modelaciones hidrológicas

Estacion Hidrometrica que genera pronostico

CUENCA RÍO TUMÚSLA

Senamhi, Martes 19 de mayo de 2026



IMPORTANTE: En general se espera el siguiente comportamiento:

Ubicación	Poblados cercanos	Pronóstico Hidrológico		Análisis Hidrológico
		Periodo de ocurrencia	Pronóstico	
Ríos de la cuenca alta y media	Tomave, Porco, Atocha, Cotagaita, Villa Abecia, Camargo, Palca Grande y comunidades cercanas	19 al 31 mayo	Poco variable	No se presentarán condiciones necesarias para generar ascensos de nivel
Ríos de la cuenca baja	comunidades cercanas	19 al 31 mayo	Poco variable	No se presentarán condiciones necesarias para generar ascensos de nivel

NOTA: Para obtener mayor información complementaria sobre lluvias revisar el boletín meteorológico (www.senamhi.gob.bo)

ALERTA AMARILLA

Se considera como el estado normal de los Ríos donde la intensidad y persistencia de lluvias es baja, por lo tanto no existe riesgo a desbordes.

ALERTA NARANJA.

Se considera cuando la tendencia ascendente de los niveles de los ríos y la persistencia e intensidad de las lluvias indican la posibilidad de presentar desbordes en las próximas horas. (Para el uso de navegación esta alerta significa que aun es posible navegar).

ALERTA ROJA.

Se considera cuando el nivel de los Ríos alcanzan alturas críticas que hacen inminente el desborde, o cuando ya se ha iniciado la inundación. (La navegación No es recomendable)

GLOSARIO

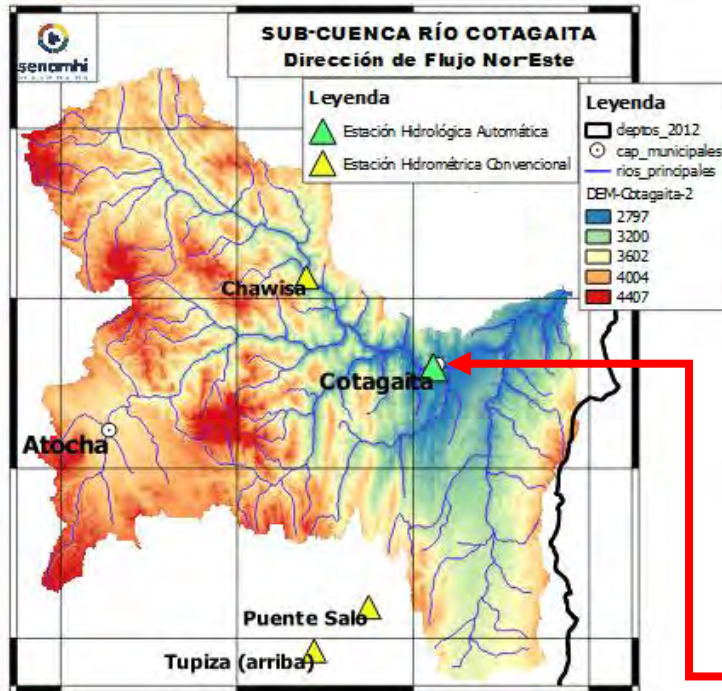
Barranco = Significa cuantos metros falta para desbordar

Pronóstico= Es la probabilidad de la predicción futura de los Ríos a partir de las modelaciones hidrológicas

▲ Estacion Hidrometrica que genera pronostico

CUENCA DEL RÍO COTAGAITA

Senamhi, Martes 19 de mayo de 2026



Río Atocha: Chawisa

Nivel Actual: metros
 Barranco: metros
 Condición: Alerta **Amarilla**
 Pronóstico: Poco variable
 Periodo: 19 al 31 mayo

Río Cotagaita: Mosojllajta

Nivel Actual: 0.00 metros
 Barranco: metros
 Condición: Alerta **Amarilla**
 Pronóstico: Poco variable
 Periodo: 19 al 31 mayo

	17/5/2026	18/5/2026	19/5/2026	20/5/2026	21/5/2026	22/5/2026
Nivel Cotagaita	0.00	0.00	0.00			
Nivel Chawisa	0.00	0.00	0.00			

Ubicación	Poblados cercanos	Pronóstico Hidrológico		Análisis Hidrológico
		Periodo de ocurrencia	Pronóstico	
Ríos de la cuenca alta y media	Chawisa, Cotagaita y comunidades cercanas	19 al 31 mayo	Poco variable	No se presentarán condiciones necesarias para generar ascensos de nivel
Ríos de la cuenca baja		19 al 31 mayo	Poco variable	No se presentarán condiciones necesarias para generar ascensos de nivel

NOTA: Para obtener mayor información complementaria sobre lluvias revisar el boletín meteorológico (www.senamhi.gob.bo)

ALERTA AMARILLA
Se considera como el estado normal de los Ríos donde la intensidad y persistencia de lluvias es baja, por lo tanto no existe riesgo a desbordes.

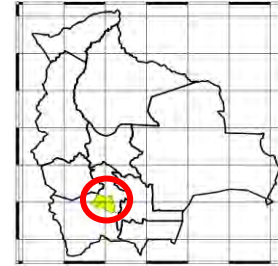
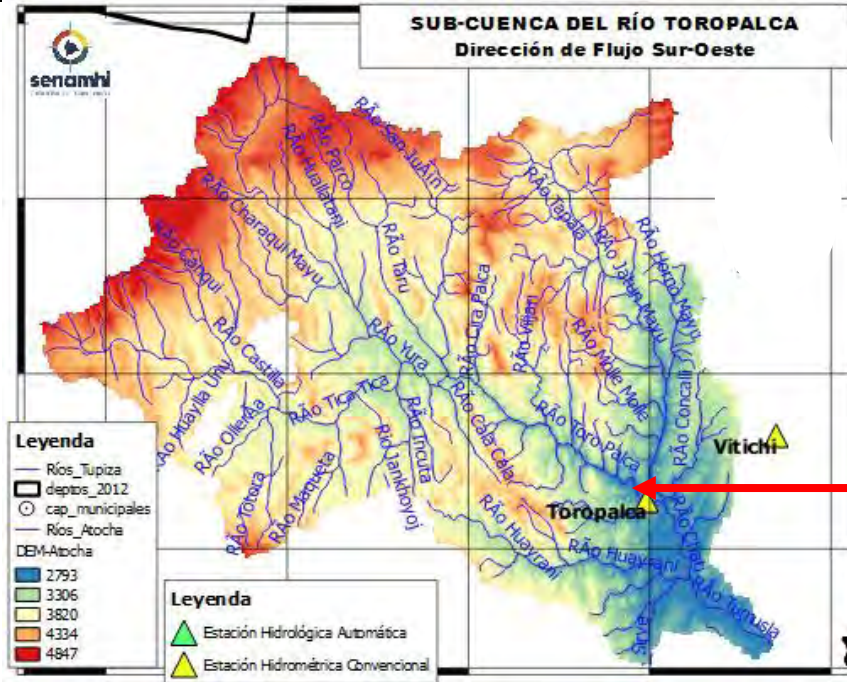
ALERTA NARANJA.
Se considera cuando la tendencia ascendente de los niveles de los ríos y la persistencia e intensidad de las lluvias indican la posibilidad de presentar desbordes en las próximas horas. (Para el uso de navegación esta alerta significa que aun es posible navegar).

ALERTA ROJA.
Se considera cuando el nivel de los Ríos alcanzan alturas críticas que hacen inminente el desborde, o cuando ya se ha iniciado la inundación. (La navegación No es recomendable)

GLOSARIO	
Barranco	= Significa cuantos metros falta para desbordar
Pronóstico	= Es la probabilidad de la predicción futura de los Ríos a partir de las modelaciones hidrológicas
	Estación Hidrométrica que genera pronostico

CUENCA DEL RÍO TOROPALCA

Senamhi, Martes 19 de mayo de 2026



Río Toropalca: Toropalca

Nivel Actual: metros

Barranco: metros

Condición: Alerta **Amarilla**

Pronóstico: Poco variable

Periodo: 19 al 31 mayo

	17/5/2026	18/5/2026	19/5/2026	20/5/2026	21/5/2026	22/5/2026
Nivel Toropalca	0.00	0.00	0.00			

Ubicación	Poblados cercanos	Pronóstico Hidrológico		Análisis Hidrológico
		Periodo de ocurrencia	Pronóstico	
Ríos de la cuenca alta y media	Atocha, Toropalca y comunidades cercanas	19 al 31 mayo	Poco variable	No se presentarán condiciones necesarias para generar ascensos de nivel
Ríos de la cuenca baja		19 al 31 mayo	Poco variable	No se presentarán condiciones necesarias para generar ascensos de nivel



ALERTA AMARILLA
Se considera como el estado normal de los Ríos donde la intensidad y persistencia de lluvias es baja, por lo tanto no existe riesgo a desbordes.

ALERTA NARANJA.
Se considera cuando la tendencia ascendente de los niveles de los ríos y la persistencia e intensidad de las lluvias indican la posibilidad de presentar desbordes en las próximas horas. (Para el uso de navegación esta alerta significa que aun es posible navegar).

ALERTA ROJA.
Se considera cuando el nivel de los Ríos alcanzan alturas críticas que hacen inminente el desborde, o cuando ya se ha iniciado la inundación. (La navegación No es recomendable)

GLOSARIO

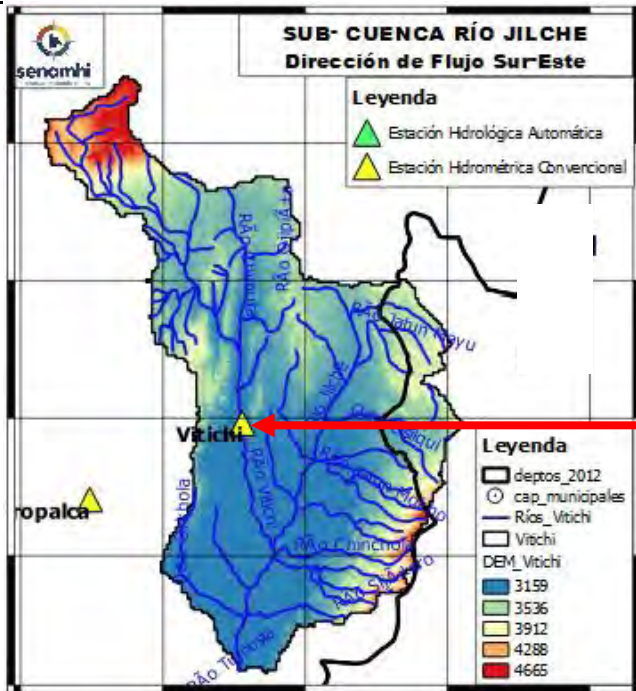
Barranco = Significa cuantos metros falta para desbordar

Pronóstico = Es la probabilidad de la predicción futura de los Ríos a partir de las modelaciones hidrológicas

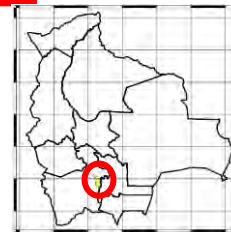
Estacion Hidrometrica que genera pronostico

SUB - CUENCA DEL RÍO JILCHE

Senamhi, Martes 19 de mayo de 2026



Río Jilche: Vitichi	
Nivel Actual:	metros
Barranco:	metros
Condición:	Alerta Amarilla
Pronóstico:	Poco variable
Periodo:	19 al 31 mayo



	17/5/2026	18/5/2026	19/5/2026	20/5/2026	21/5/2026	22/5/2026
Nivel Vitichi	0.00	0.00	0.00			

Ubicación	Poblados cercanos	Pronóstico Hidrológico		Análisis Hidrológico
		Periodo de ocurrencia	Pronóstico	
Ríos de la cuenca alta y media	Atocha, Toropalca y comunidades cercanas	19 al 31 mayo	Poco variable	No se presentarán condiciones necesarias para generar ascensos de nivel
Ríos de la cuenca baja		19 al 31 mayo	Poco variable	No se presentarán condiciones necesarias para generar ascensos de nivel

ALERTA AMARILLA
Se considera como el estado normal de los Ríos donde la intensidad y persistencia de lluvias es baja, por lo tanto no existe riesgo a desbordes.

ALERTA NARANJA.
Se considera cuando la tendencia ascendente de los niveles de los ríos y la persistencia e intensidad de las lluvias indican la posibilidad de presentar desbordes en las próximas horas. (Para el uso de navegación esta alerta significa que aun es posible navegar).

ALERTA ROJA.
Se considera cuando el nivel de los Ríos alcanzan alturas críticas que hacen inminente el desborde, o cuando ya se ha iniciado la inundación. (La navegación No es recomendable)

GLOSARIO

Barranco = Significa cuantos metros falta para desbordar

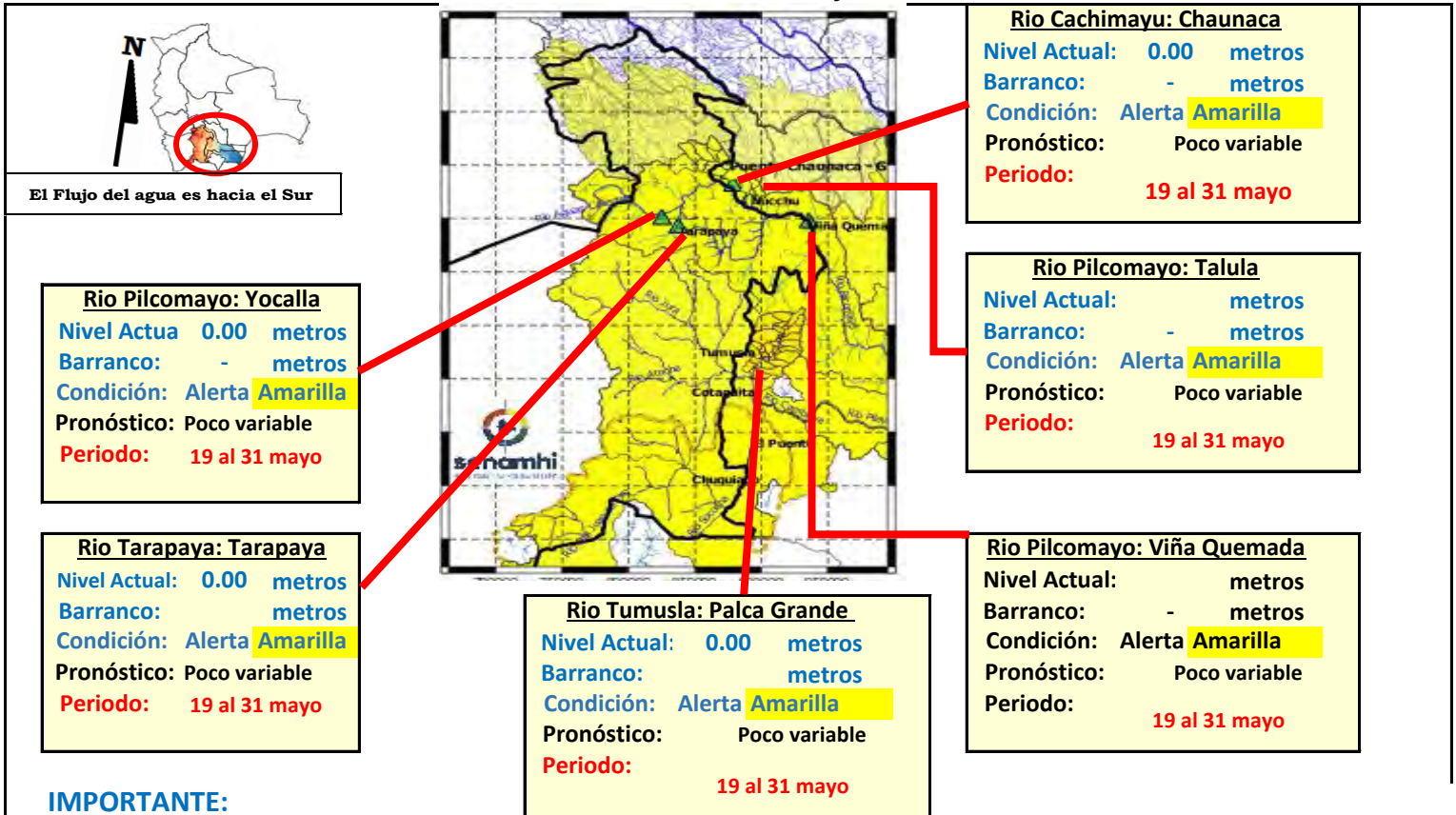
Pronóstico= Es la probabilidad de la predicción futura de los Ríos a partir de las modelaciones hidrológicas

Estacion Hidrometrica que genera pronostico



CUENCA ALTA DEL RÍO PILCOMAYO (POTOSÍ)

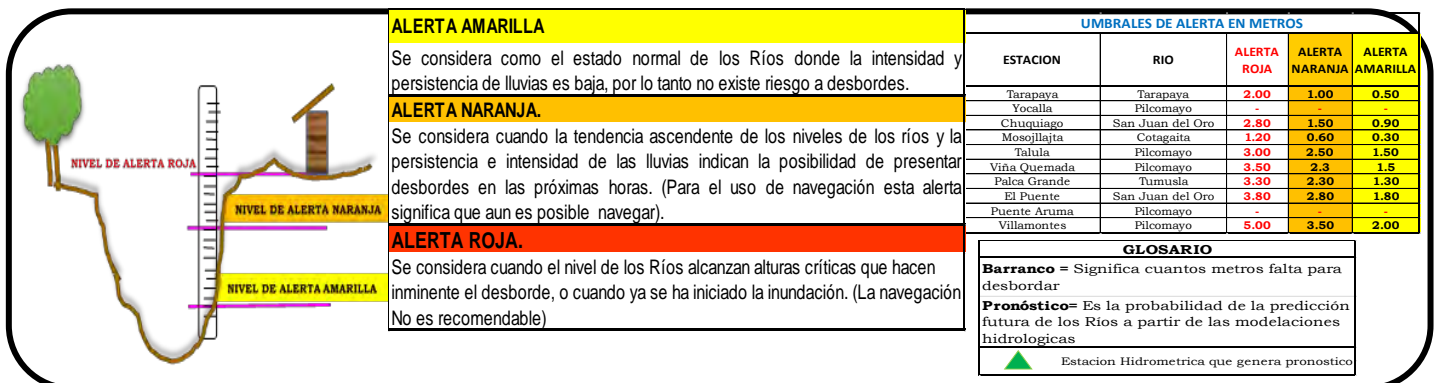
Senamhi, Martes 19 de mayo de 2026



IMPORTANTE:

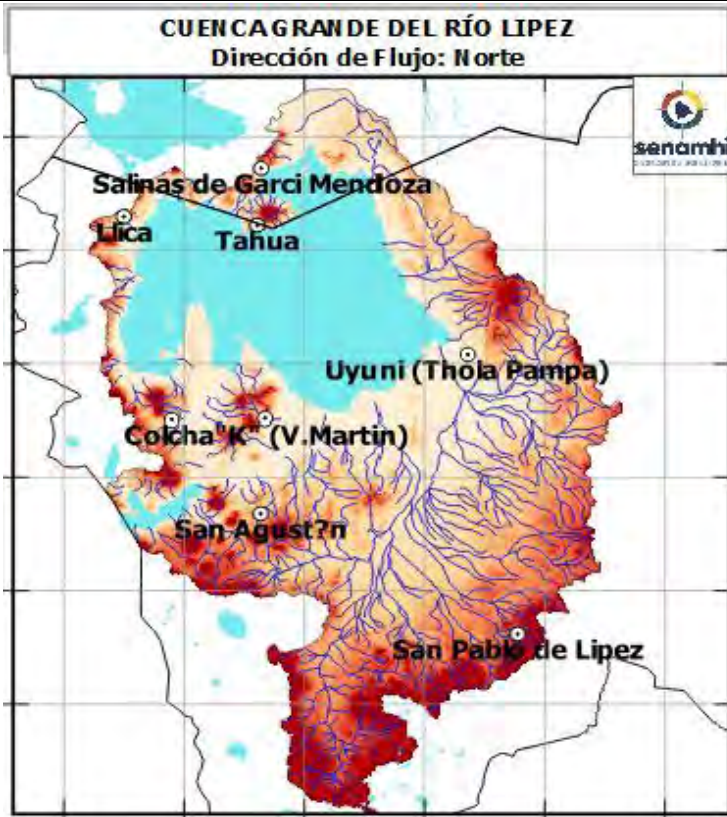
Ubicación	Departamento	Pronóstico Hidrológico		Análisis Hidrológico
		Periodo de ocurrencia	Pronóstico	
Ríos de la cuenca alta	Potosí (este)	19 al 31 mayo	Poco variable	No se presentarán condiciones necesarias para generar ascensos de nivel
Ríos de la cuenca media	Chuquisaca	19 al 31 mayo	Poco variable	No se presentarán condiciones necesarias para generar ascensos de nivel

NOTA: Para obtener mayor información complementaria sobre lluvias revisar el boletín meteorológico (www.senamhi.gob.bo)



CUENCA GRANDE DEL RÍO LIPEZ

Senamhi, Martes 19 de mayo de 2026



CUENCA BAJA	
Nivel Actual:	- metros
Barranco:	- metros
Condición:	Alerta Amarilla
Pronóstico:	Poco variable
Periodo:	19 al 31 mayo

CUENCA MEDIA	
Nivel Actual:	- metros
Barranco:	- metros
Condición:	Alerta Amarilla
Pronóstico:	Poco variable
Periodo:	19 al 31 mayo

CUENCA ALTA	
Nivel Actual:	- metros
Barranco:	- metros
Condición:	Alerta Amarilla
Pronóstico:	Poco variable
Periodo:	19 al 31 mayo

IMPORTANTE:

Ubicación	Departamento	Pronóstico Hidrológico		Análisis Hidrológico
		Periodo de ocurrencia	Pronóstico	
Ríos de la cuenca alta	San Pablo de Lipez, San Agustín y poblaciones cercanas	19 al 31 mayo	Poco variable	No se presentarán condiciones necesarias para generar ascensos de nivel
Ríos de la cuenca media y baja	Colcha K, Tolapampa, Llica, y poblaciones cercanas	19 al 31 mayo	Poco variable	No se presentarán condiciones necesarias para generar ascensos de nivel

NOTA: Para obtener mayor información complementaria sobre lluvias revisar el boletín meteorológico (www.senamhi.gob.bo)

UMBRALES DE ALERTA EN METROS				
ESTACION	RIO	ALERTA ROJA	ALERTA NARANJA	ALERTA AMARILLA
Tarapaya	Tarapaya	2.00	1.00	0.50
Yocalla	Pilcomayo	-	-	-
Chuquiago	San Juan del Oro	2.80	1.50	0.90
Mosojilaita	Cotagaita	1.20	0.60	0.30
Taluta	Pilcomayo	3.00	2.50	1.50
Yña Quemada	Pilcomayo	3.50	2.3	1.5
Paica Grande	Tumusla	3.30	2.30	1.30
El Puente	San Juan del Oro	3.80	2.80	1.80
Puente Aruma	Pilcomayo	-	-	-
Villamontes	Pilcomayo	5.00	3.50	2.00

ALERTA AMARILLA
Se considera como el estado normal de los Ríos donde la intensidad y persistencia de lluvias es baja, por lo tanto no existe riesgo a desbordes.

ALERTA NARANJA.
Se considera cuando la tendencia ascendente de los niveles de los ríos y la persistencia e intensidad de las lluvias indican la posibilidad de presentar desbordes en las próximas horas. (Para el uso de navegación esta alerta significa que aun es posible navegar).

ALERTA ROJA.
Se considera cuando el nivel de los Ríos alcanzan alturas críticas que hacen inminente el desborde, o cuando ya se ha iniciado la inundación. (La navegación No es recomendable)

GLOSARIO

Barranco = Significa cuantos metros falta para desbordar

Pronóstico = Es la probabilidad de la predicción futura de los Ríos a partir de las modelaciones hidrológicas

Estacion Hidrometrica que genera pronostico



MINISTERIO DE
DESARROLLO PRODUCTIVO,
RURAL Y AGUA

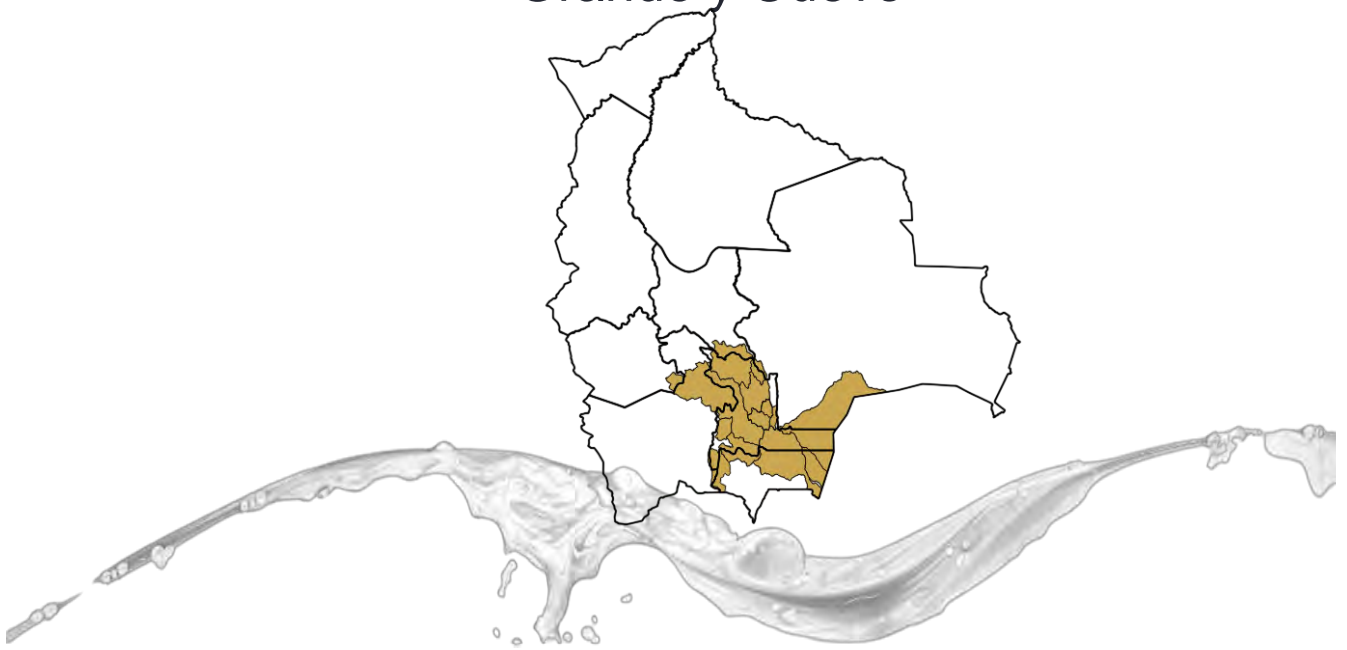


senamhi
SERVICIO NACIONAL DE
METEOROLOGÍA E HIDROLOGÍA

BOLETÍN DE PRONÓSTICO HIDROLÓGICO

CHUQUISACA

Cuencas de los ríos: Pilcomayo, Parapetí,
Grande y Cuevo

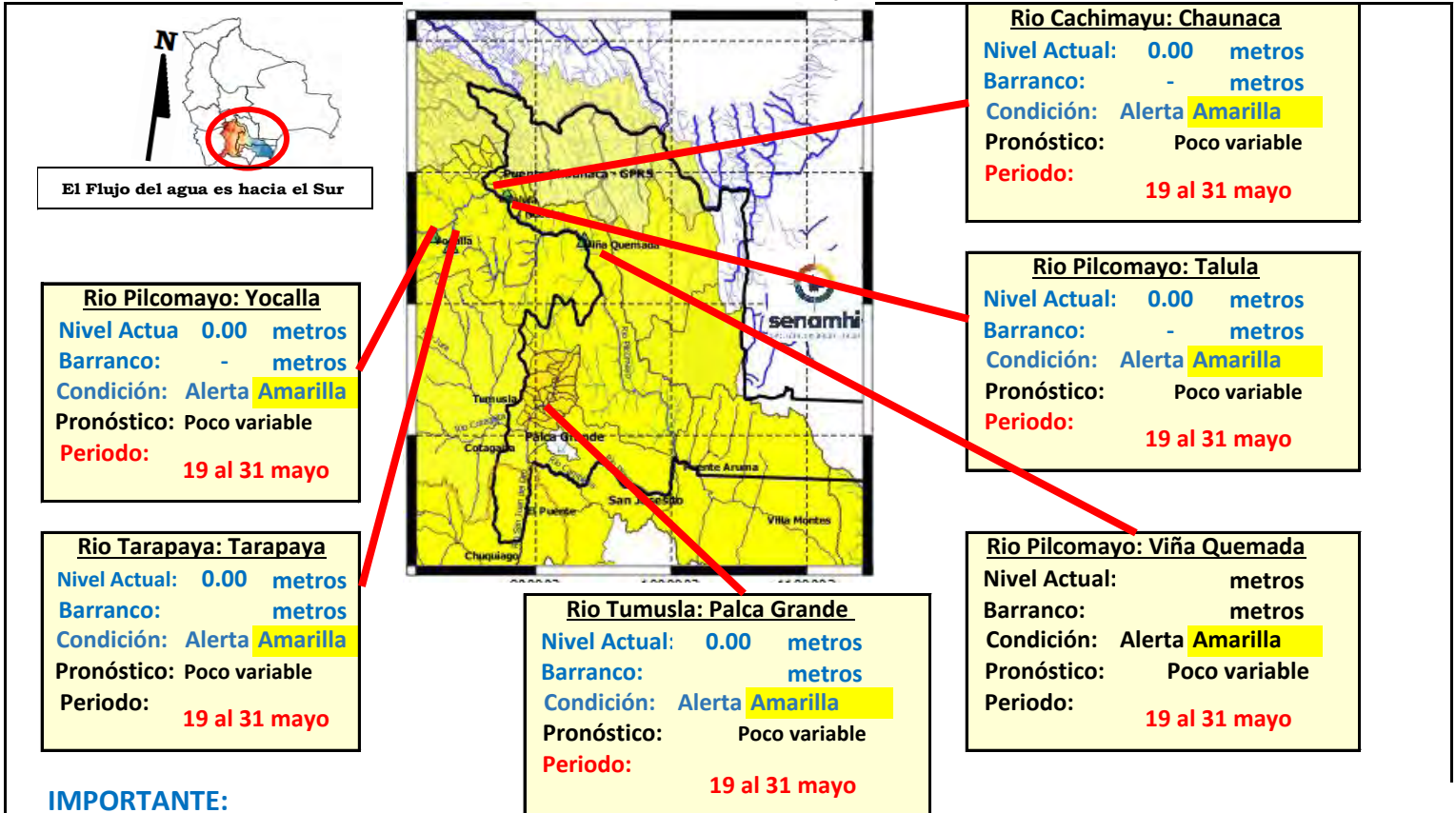


UNIDAD DE ANÁLISIS Y PRONÓSTICOS HIDROLÓGICOS



CUENCA MEDIA PILCOMAYO (CHUQUISACA)

Senamhi, Martes 19 de mayo de 2026



IMPORTANTE:

Ubicación	Departamento	Pronóstico Hidrológico		Análisis Hidrológico
		Periodo de ocurrencia	Pronóstico	
Ríos de la cuenca alta	Potosí (este)	19 al 31 mayo	Poco variable	No se presentarán condiciones necesarias para generar ascensos de nivel
Ríos de la cuenca media	Chuquisaca	19 al 31 mayo	Poco variable	No se presentarán condiciones necesarias para generar ascensos de nivel

NOTA: Para obtener mayor información complementaria sobre lluvias revisar el boletín meteorológico (www.senamhi.gob.bo)

ALERTA AMARILLA
Se considera como el estado normal de los Ríos donde la intensidad y persistencia de lluvias es baja, por lo tanto no existe riesgo a desbordes.

ALERTA NARANJA.
Se considera cuando la tendencia ascendente de los niveles de los ríos y la persistencia e intensidad de las lluvias indican la posibilidad de presentar desbordes en las próximas horas. (Para el uso de navegación esta alerta significa que aun es posible navegar).

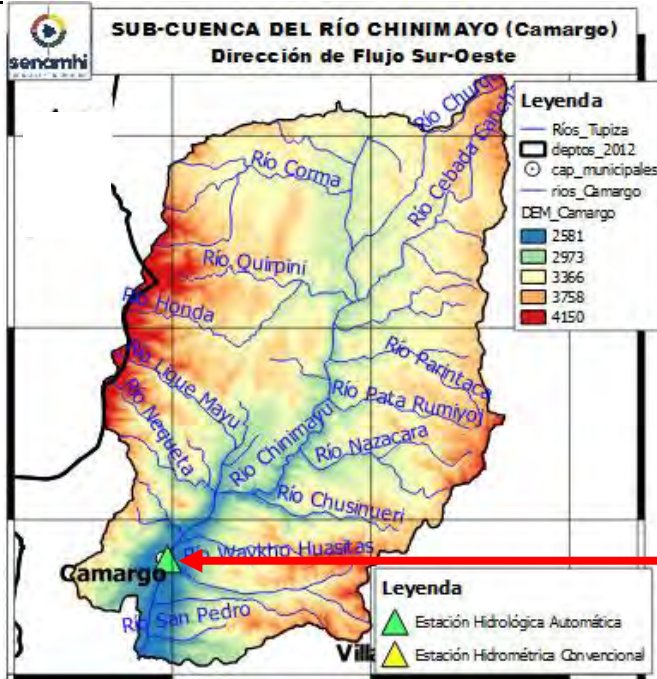
ALERTA ROJA.
Se considera cuando el nivel de los Ríos alcanzan alturas críticas que hacen inminente el desborde, o cuando ya se ha iniciado la inundación. (La navegación No es recomendable)

UMBRALES DE ALERTA EN METROS				
ESTACION	RIO	ALERTA ROJA	ALERTA NARANJA	ALERTA AMARILLA
Tarapaya	Tarapaya	2.00	1.00	0.50
Yocalla	Pilcomayo	-	-	-
Chuquiago	San Juan del Oro	2.80	1.50	0.90
Mosollajta	Cotagaita	1.20	0.60	0.30
Talula	Pilcomayo	3.00	2.50	1.50
Viña Quemada	Pilcomayo	3.50	2.3	1.5
Palca Grande	Tumusla	3.30	2.30	1.30
El Puente	San Juan del Oro	3.80	2.80	1.80
Puente Aruma	Pilcomayo	-	-	-
Villamontes	Pilcomayo	5.00	3.50	2.00

GLOSARIO
Barranco = Significa cuantos metros falta para desbordar
Pronóstico = Es la probabilidad de la predicción futura de los Ríos a partir de las modelaciones hidrológicas
▲ Estación Hidrométrica que genera pronóstico

SUB-CUENCA DEL RÍO CHINIMAYU (Camargo)

Senamhi, Martes 19 de mayo de 2026



Río Chinimayu: Camargo

Nivel Actual: 0.05 metros

Barranco: metros

Condición: Alerta **Amarilla**

Pronóstico: Poco variable

Periodo: 19 al 31 mayo

	17/5/2026	18/5/2026	19/5/2026	20/5/2026	21/5/2026	22/5/2026
Nivel Camargo	0.06	0.05	0.05			

Ubicación	Poblados cercanos	Pronóstico Hidrológico		Análisis Hidrológico
		Periodo de ocurrencia	Pronóstico	
Ríos de la cuenca alta y media	Palca Grande, Camargo y comunidades cercanas	19 al 31 mayo	Poco variable	No se presentarán condiciones necesarias para generar ascensos de nivel
Ríos de la cuenca baja		19 al 31 mayo	Poco variable	No se presentarán condiciones necesarias para generar ascensos de nivel

ALERTA AMARILLA

Se considera como el estado normal de los Ríos donde la intensidad y persistencia de lluvias es baja, por lo tanto no existe riesgo a desbordes.

ALERTA NARANJA.

Se considera cuando la tendencia ascendente de los niveles de los ríos y la persistencia e intensidad de las lluvias indican la posibilidad de presentar desbordes en las próximas horas. (Para el uso de navegación esta alerta significa que aun es posible navegar).

ALERTA ROJA.

Se considera cuando el nivel de los Ríos alcanzan alturas críticas que hacen inminente el desborde, o cuando ya se ha iniciado la inundación. (La navegación No es recomendable)

GLOSARIO

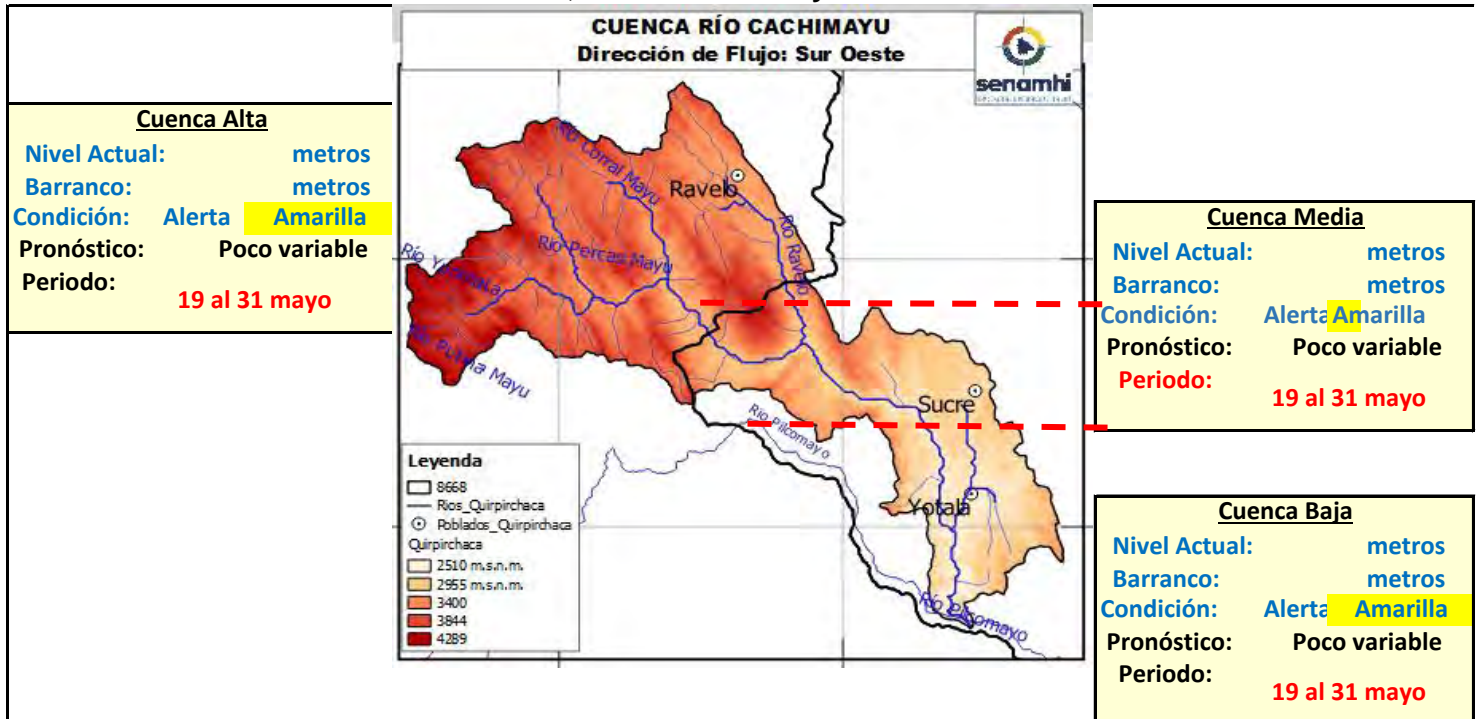
Barranco = Significa cuantos metros falta para desbordar

Pronóstico= Es la probabilidad de la predicción futura de los Ríos a partir de las modelaciones hidrológicas

Estacion Hidrometrica que genera pronostico

SUB - CUENCA DEL RÍO CACHIMAYU

Senamhi, Martes 19 de mayo de 2026



Ubicación	Poblados cercanos	Pronóstico Hidrológico		Análisis Hidrológico
		Periodo de ocurrencia	Pronóstico	
Ríos de la cuenca alta (Potosí)	Ravelo, Potolo y Poblaciones cercanas	19 al 31 mayo	Poco variable	No se presentarán condiciones necesarias para generar ascensos de nivel
Ríos de la cuenca Media	Sucre Ciudad y poblaciones cercanas	19 al 31 mayo	Poco variable	No se presentarán condiciones necesarias para generar ascensos de nivel
Ríos de la cuenca baja	Yotala, Cabezas, Campanario y poblaciones cercanas	19 al 31 mayo	Poco variable	No se presentarán condiciones necesarias para generar ascensos de nivel

NOTA: Para obtener mayor información complementaria sobre lluvias revisar el boletín meteorológico (www.senamhi.gob.bo)

ALERTA AMARILLA
Se considera como el estado normal de los Ríos donde la intensidad y persistencia de lluvias es baja, por lo tanto no existe riesgo a desbordes.

ALERTA NARANJA.
Se considera cuando la tendencia ascendente de los niveles de los ríos y la persistencia e intensidad de las lluvias indican la posibilidad de presentar desbordes en las próximas horas. (Para el uso de navegación esta alerta significa que aun es posible navegar).

ALERTA ROJA.
Se considera cuando el nivel de los Ríos alcanzan alturas críticas que hacen inminente el desborde, o cuando ya se ha iniciado la inundación. (La navegación No es recomendable)

GLOSARIO

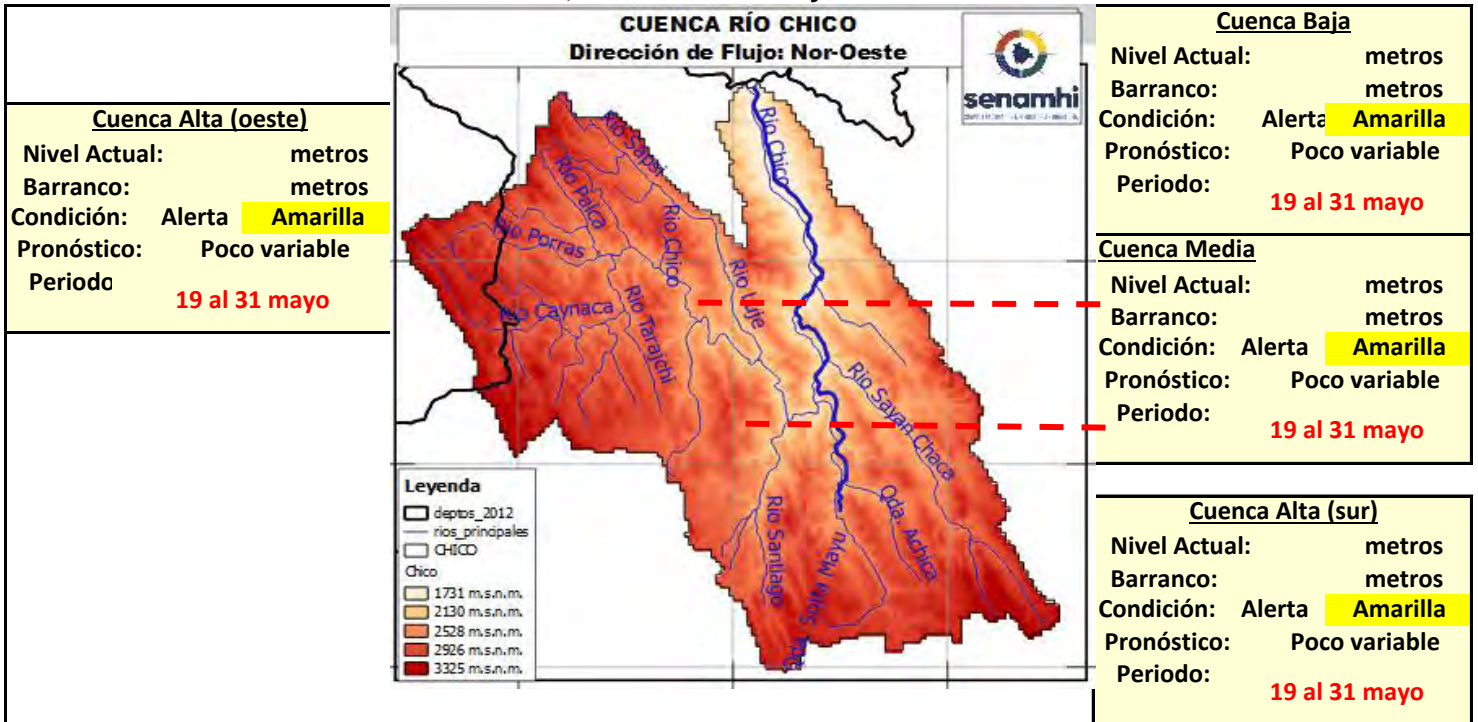
Barranco = Significa cuantos metros falta para desbordar

Pronóstico = Es la probabilidad de la predicción futura de los Ríos a partir de las modelaciones hidrológicas

Estación Hidrometrica que genera pronostico

SUB - CUENCA DEL RÍO CHICO

Senamhi, Martes 19 de mayo de 2026



Ubicación	Poblados cercanos	Pronóstico Hidrológico		Análisis Hidrológico
		Periodo de ocurrencia	Pronóstico	
Ríos de la cuenca alta	Tarcañi Alta, El Carmen y Poblaciones cercanas	19 al 31 mayo	Poco variable	No se presentarán condiciones necesarias para generar ascensos de nivel
Ríos de la cuenca Media	El Chaco, Teja Huasi y poblaciones cercanas	19 al 31 mayo	Poco variable	No se presentarán condiciones necesarias para generar ascensos de nivel
Ríos de la cuenca baja	Chuqui Chuqui, Surima y poblaciones cercanas	19 al 31 mayo	Poco variable	No se presentarán condiciones necesarias para generar ascensos de nivel

NOTA: Para obtener mayor información complementaria sobre lluvias revisar el boletín meteorológico (www.senamhi.gob.bo)

ALERTA AMARILLA
Se considera como el estado normal de los Ríos donde la intensidad y persistencia de lluvias es baja, por lo tanto no existe riesgo a desbordes.

ALERTA NARANJA.
Se considera cuando la tendencia ascendente de los niveles de los ríos y la persistencia e intensidad de las lluvias indican la posibilidad de presentar desbordes en las próximas horas. (Para el uso de navegación esta alerta significa que aun es posible navegar).

ALERTA ROJA.
Se considera cuando el nivel de los Ríos alcanzan alturas críticas que hacen inminente el desborde, o cuando ya se ha iniciado la inundación. (La navegación No es recomendable)

GLOSARIO

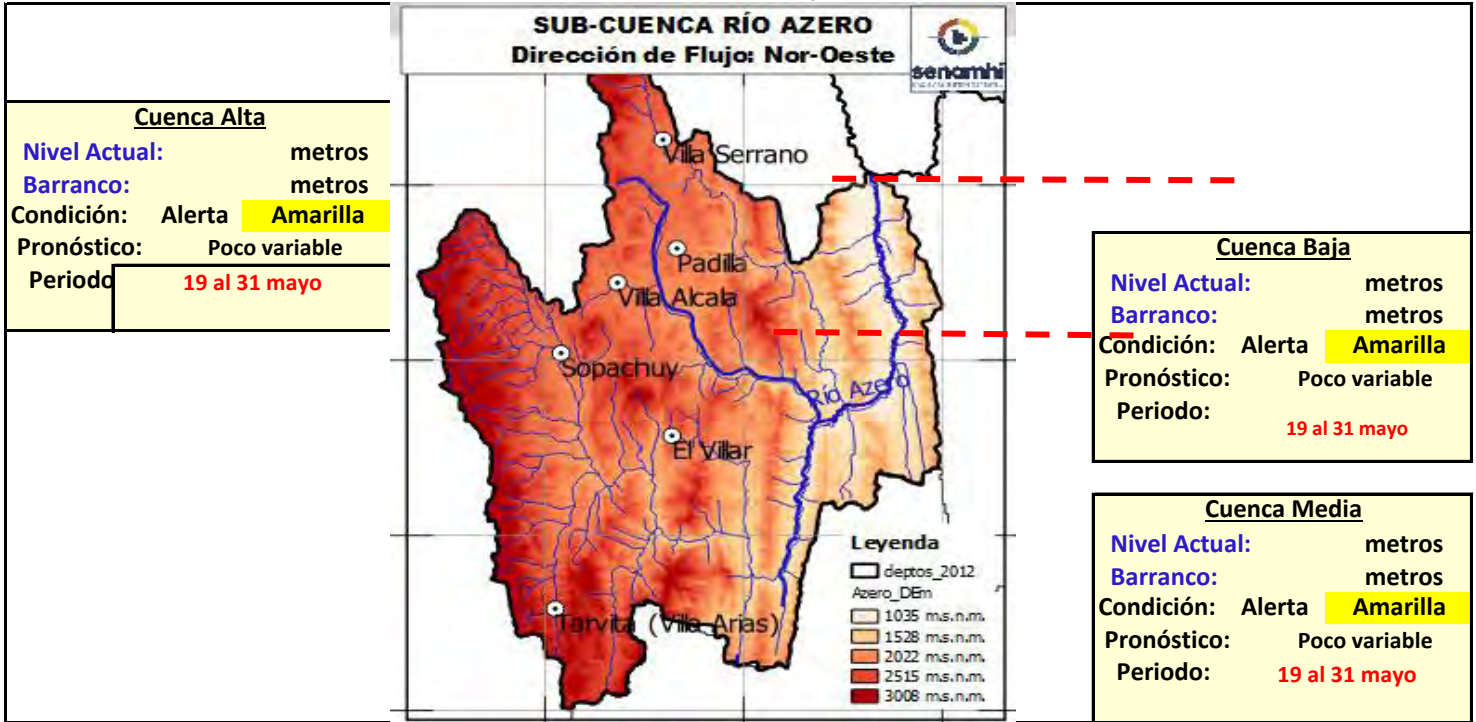
Barranco = Significa cuantos metros falta para desbordar

Pronóstico = Es la probabilidad de la predicción futura de los Ríos a partir de las modelaciones hidrológicas

Estación Hidrométrica que genera pronostico

SUB - CUENCA DEL RÍO AZERO

Senamhi, Martes 19 de mayo de 2026



Ubicación	Poblados cercanos	Pronóstico Hidrológico		Análisis Hidrológico
		Periodo de ocurrencia	Pronóstico	
Ríos de la cuenca alta	Tarvita, Villa Alcalá, Sopachuy, El Villar, y Poblaciones cercanas	19 al 31 mayo	Poco variable	No se presentarán condiciones necesarias para generar ascensos de nivel
Ríos de la cuenca Media	Parque Nac. Ñaño y poblaciones cercanas	19 al 31 mayo	Poco variable	No se presentarán condiciones necesarias para generar ascensos de nivel
Ríos de la cuenca baja	Parque Nac. Ñaño y poblaciones cercanas	19 al 31 mayo	Poco variable	No se presentarán condiciones necesarias para generar ascensos de nivel

NOTA: Para obtener mayor información complementaria sobre lluvias revisar el boletín meteorológico (www.senamhi.gob.bo)

ALERTA AMARILLA

Se considera como el estado normal de los Ríos donde la intensidad y persistencia de lluvias es baja, por lo tanto no existe riesgo a desbordes.

ALERTA NARANJA.

Se considera cuando la tendencia ascendente de los niveles de los ríos y la persistencia e intensidad de las lluvias indican la posibilidad de presentar desbordes en las próximas horas. (Para el uso de navegación esta alerta significa que aun es posible navegar).

ALERTA ROJA.

Se considera cuando el nivel de los Ríos alcanzan alturas críticas que hacen inminente el desborde, o cuando ya se ha iniciado la inundación. (La navegación No es recomendable)

GLOSARIO

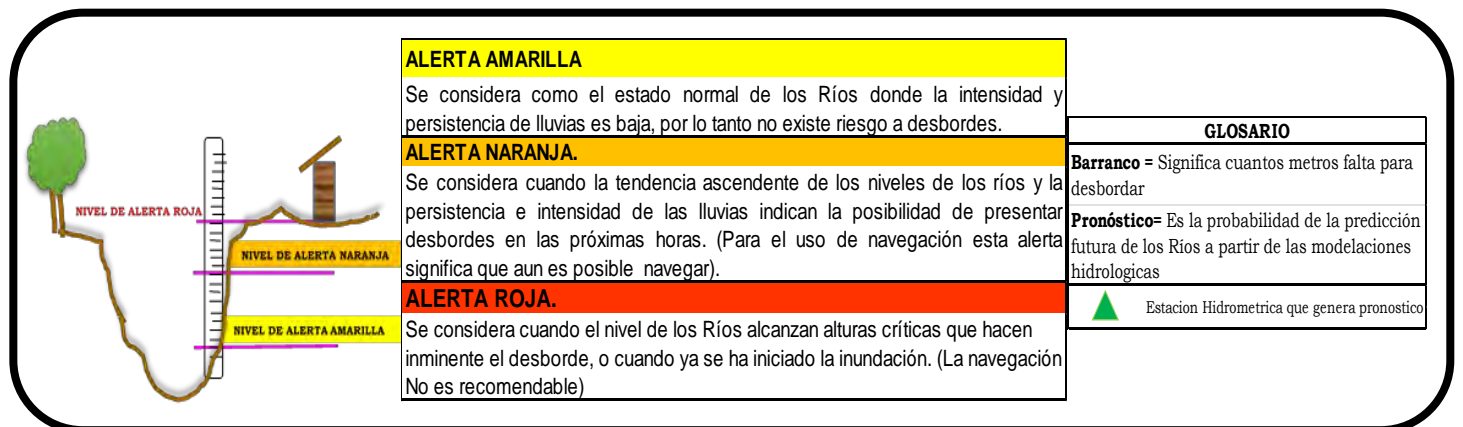
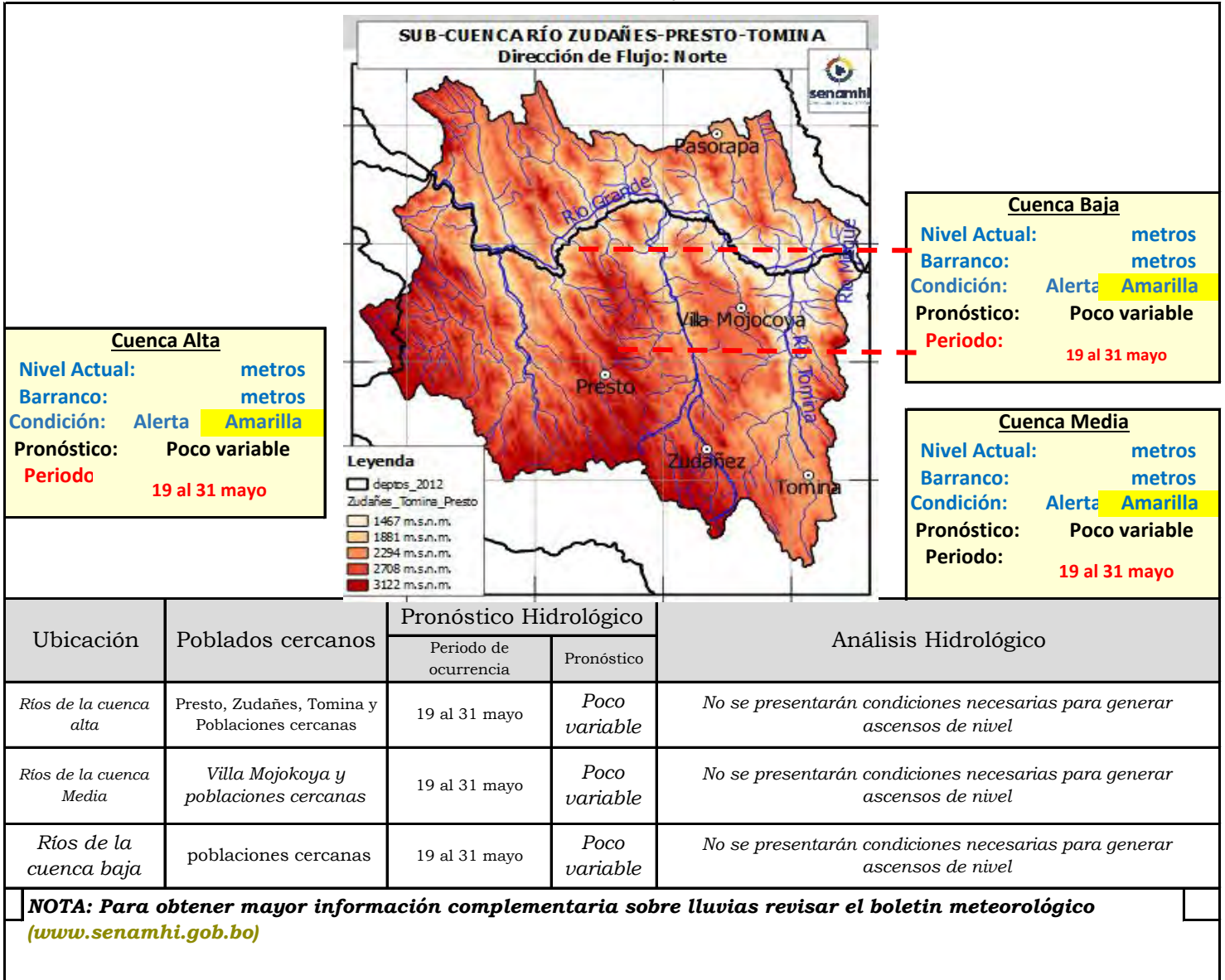
Barranco = Significa cuantos metros falta para desbordar

Pronóstico = Es la probabilidad de la predicción futura de los Ríos a partir de las modelaciones hidrológicas

Estacion Hidrometrica que genera pronostico

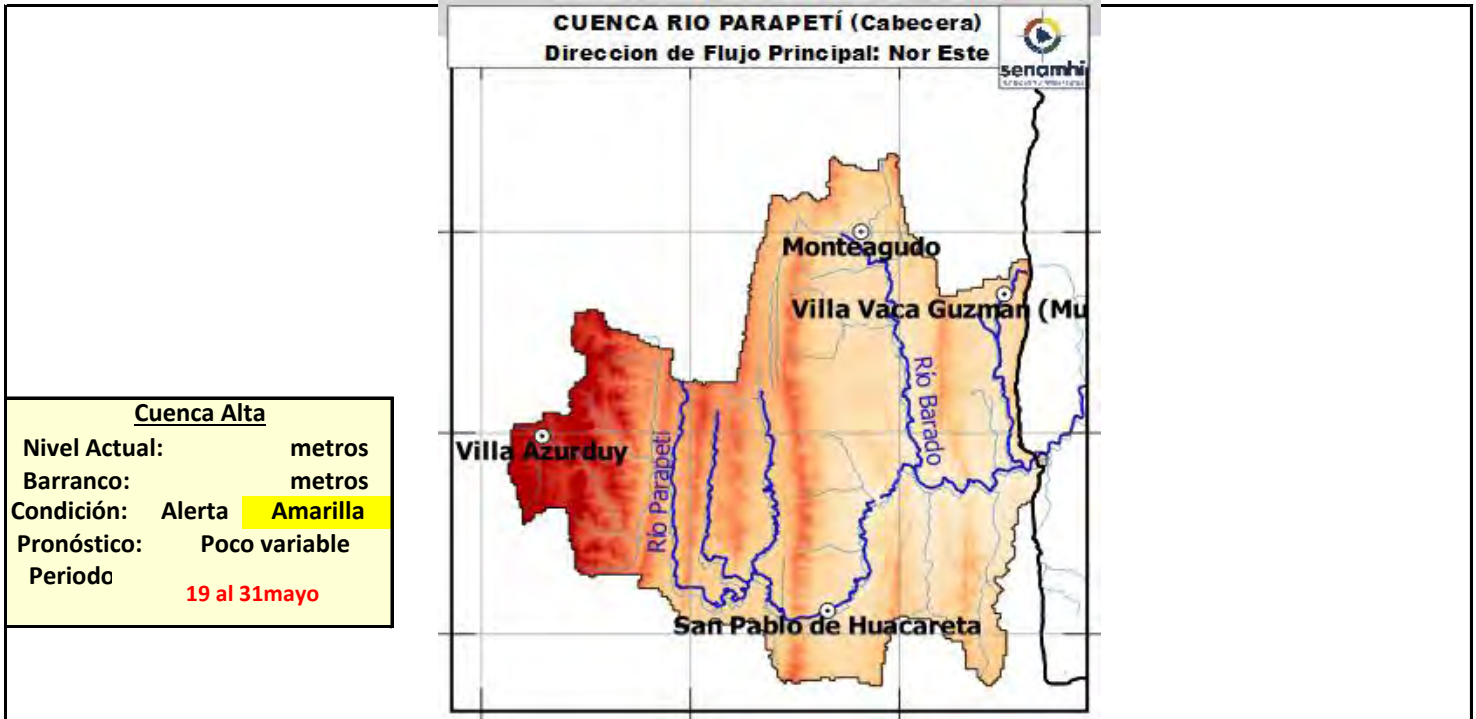
SUB - CUENCA DEL RÍO ZUDAÑES - PRESTO - TOMINA

Senamhi, Martes 19 de mayo de 2026



CUENCA DEL RÍO PARAPETÍ (cabecera)

Senamhi, Martes 19 de mayo de 2026



Cuenca Alta	
Nivel Actual:	metros
Barranco:	metros
Condición:	Alerta Amarilla
Pronóstico:	Poco variable
Periodo	19 al 31 mayo

Ubicación	Poblados cercanos	Pronóstico Hidrológico		Análisis Hidrológico
		Periodo de ocurrencia	Pronóstico	
Ríos de la cuenca alta	Monteagudo, Villa Vacas Guzmán, Villa Azurduy, San Pablo de Huacareta y Poblaciones cercanas	19 al 31 mayo	Poco variable	No se presentarán condiciones necesarias para generar ascensos de nivel

Nota: La cuenca no cuenta con una red Hidrométrica, sin embargo basados en el conocimiento de las condiciones iniciales de borde, la dinámica hidrológica y demás pármetros; se realiza un análisis y se difunden los pronósticos para esta parte importante de la cuenca en Chuquisaca.

NOTA: Para obtener mayor información complementaria sobre lluvias revisar el boletín meteorológico (www.senamhi.gob.bo)

ALERTA AMARILLA
Se considera como el estado normal de los Ríos donde la intensidad y persistencia de lluvias es baja, por lo tanto no existe riesgo a desbordes.
ALERTA NARANJA.
Se considera cuando la tendencia ascendente de los niveles de los ríos y la persistencia e intensidad de las lluvias indican la posibilidad de presentar desbordes en las próximas horas. (Para el uso de navegación esta alerta significa que aun es posible navegar).
ALERTA ROJA.
Se considera cuando el nivel de los Ríos alcanzan alturas críticas que hacen inminente el desborde, o cuando ya se ha iniciado la inundación. (La navegación No es recomendable)

GLOSARIO	
Barranco	= Significa cuantos metros falta para desbordar
Pronóstico	= Es la probabilidad de la predicción futura de los Ríos a partir de las modelaciones hidrológicas
	Estacion Hidrometrica que genera pronostico





**MINISTERIO DE
DESARROLLO PRODUCTIVO,
RURAL Y AGUA**



senamhi
SERVICIO NACIONAL DE
METEOROLOGÍA E HIDROLOGÍA

BOLETÍN DE PRONÓSTICO HIDROLÓGICO

TARIJA

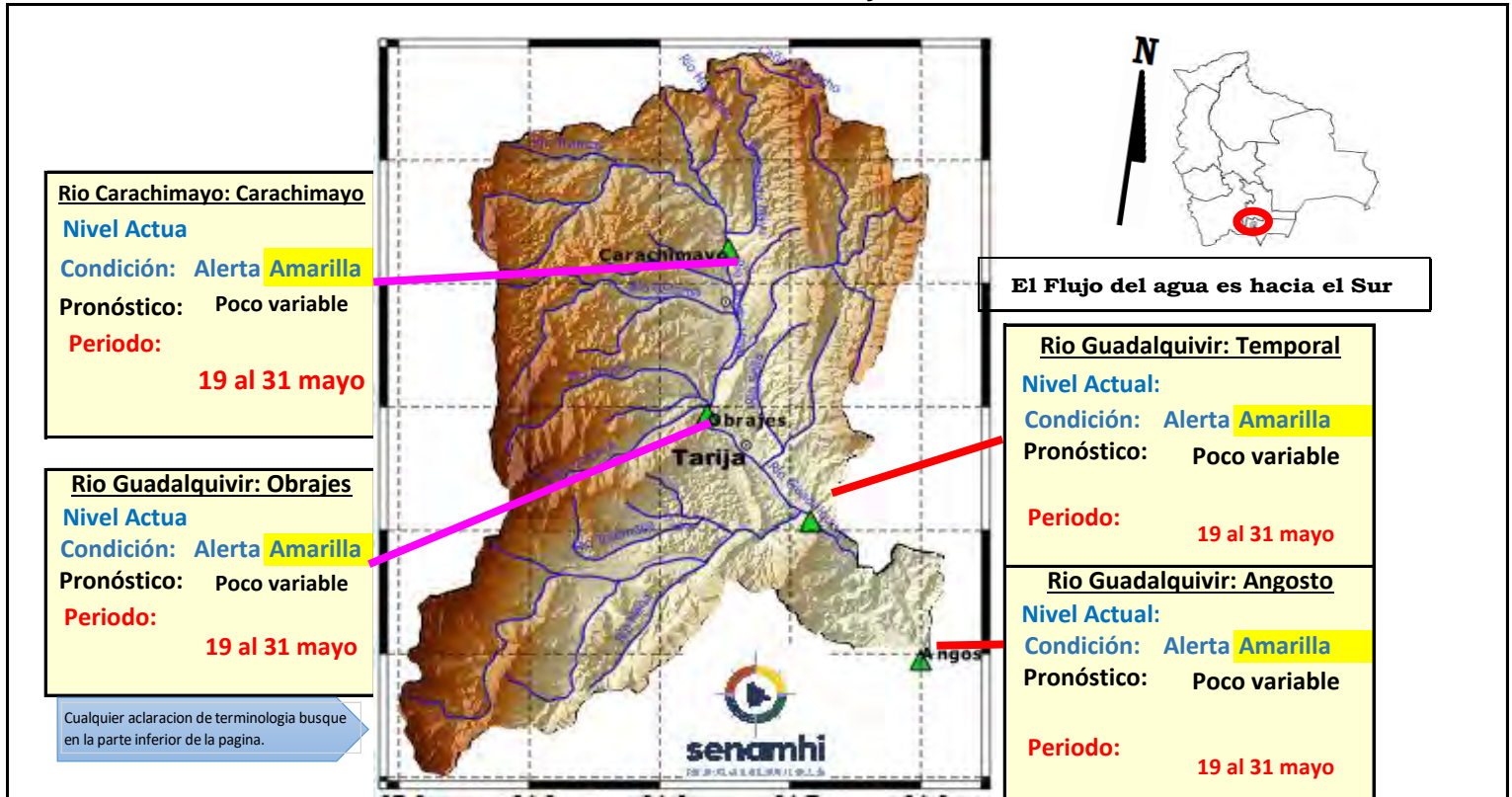
Cuencas de los ríos: Pilcomayo, Bermejo,
Guadalquivir



UNIDAD DE ANÁLISIS Y PRONÓSTICOS HIDROLÓGICOS

CUENCA DEL RÍO GUADALQUIVIR

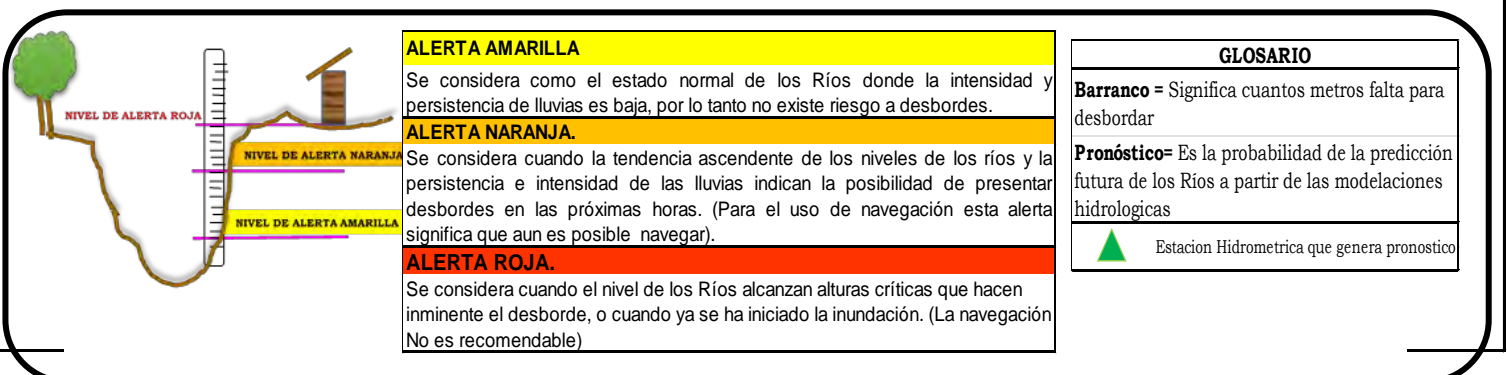
Senamhi, Martes 19 de mayo de 2026



IMPORTANTE: En general se espera el siguiente comportamiento:

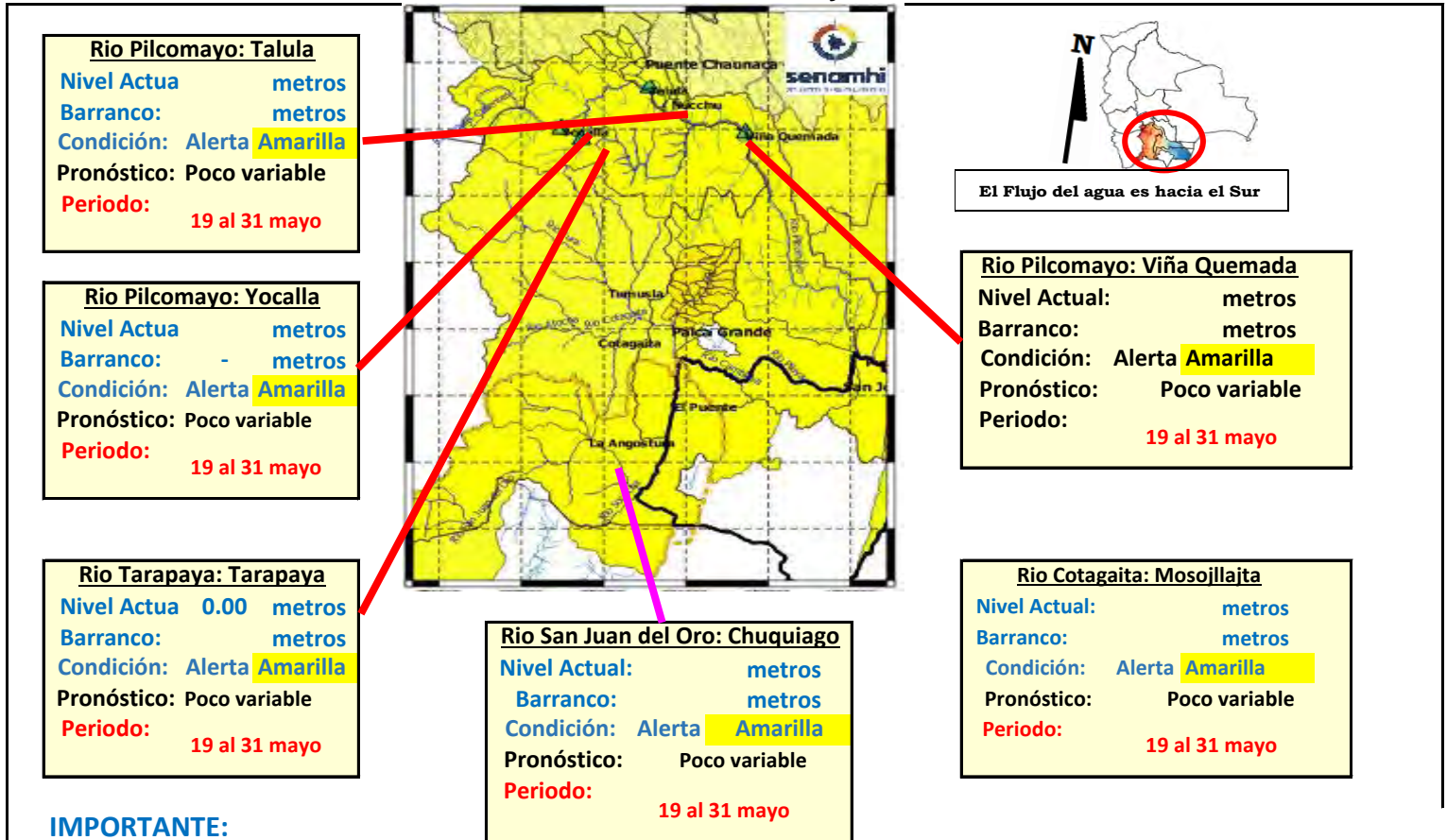
Ubicación	Poblados cercanos	Pronóstico Hidrológico		Análisis Hidrológico
		Periodo de ocurrencia	Pronóstico	
Ríos de la cuenca alta, media y baja	Villa San Lorenzo, Carachimayo, Obrajes, Temporal, Angosto y comunidades cercanas	19 al 31 mayo	Poco variable	No se presentarán condiciones necesarias para generar ascensos de nivel

NOTA: Para obtener mayor información complementaria sobre lluvias revisar el boletín meteorológico (www.senamhi.gob.bo)



CUENCA DEL RÍO PILCOMAYO (PARTE 1)

Senamhi, Martes 19 de mayo de 2026



IMPORTANTE:

Ubicación	Departamento	Pronóstico Hidrológico		Análisis Hidrológico
		Periodo de ocurrencia	Pronóstico	
Ríos de la cuenca alta	Potosí (este)	19 al 31 mayo	Poco variable	No se presentarán condiciones necesarias para generar ascensos de nivel
Ríos de la cuenca media	Chuquisaca	19 al 31 mayo	Poco variable	No se presentarán condiciones necesarias para generar ascensos de nivel

NOTA: Para obtener mayor información complementaria sobre lluvias revisar el boletín meteorológico (www.senamhi.gob.bo)

ALERTA AMARILLA
Se considera como el estado normal de los Ríos donde la intensidad y persistencia de lluvias es baja, por lo tanto no existe riesgo a desbordes.

ALERTA NARANJA.
Se considera cuando la tendencia ascendente de los niveles de los ríos y la persistencia e intensidad de las lluvias indican la posibilidad de presentar desbordes en las próximas horas. (Para el uso de navegación esta alerta significa que aun es posible navegar).

ALERTA ROJA.
Se considera cuando el nivel de los Ríos alcanzan alturas críticas que hacen inminente el desborde, o cuando ya se ha iniciado la inundación. (La navegación No es recomendable)

UMBRALES DE ALERTA EN METROS

ESTACION	RIO	ALERTA ROJA	ALERTA NARANJA	ALERTA AMARILLA
Tarapaya	Tarapaya	2.00	1.00	0.50
Yocalla	Pilcomayo	-	-	-
Chuquiago	San Juan del Oro	2.80	1.50	0.90
Mosojllajta	Cotagaita	1.20	0.60	0.30
Talula	Pilcomayo	3.00	2.50	1.50
Viña Quemada	Pilcomayo	3.50	2.3	1.5
Palca Grande	Tumusla	3.30	2.30	1.30
El Puente	San Juan del Oro	3.80	2.80	1.80
Puente Aruma	Pilcomayo	-	-	-
Villamontes	Pilcomayo	5.00	3.50	2.00

GLOSARIO

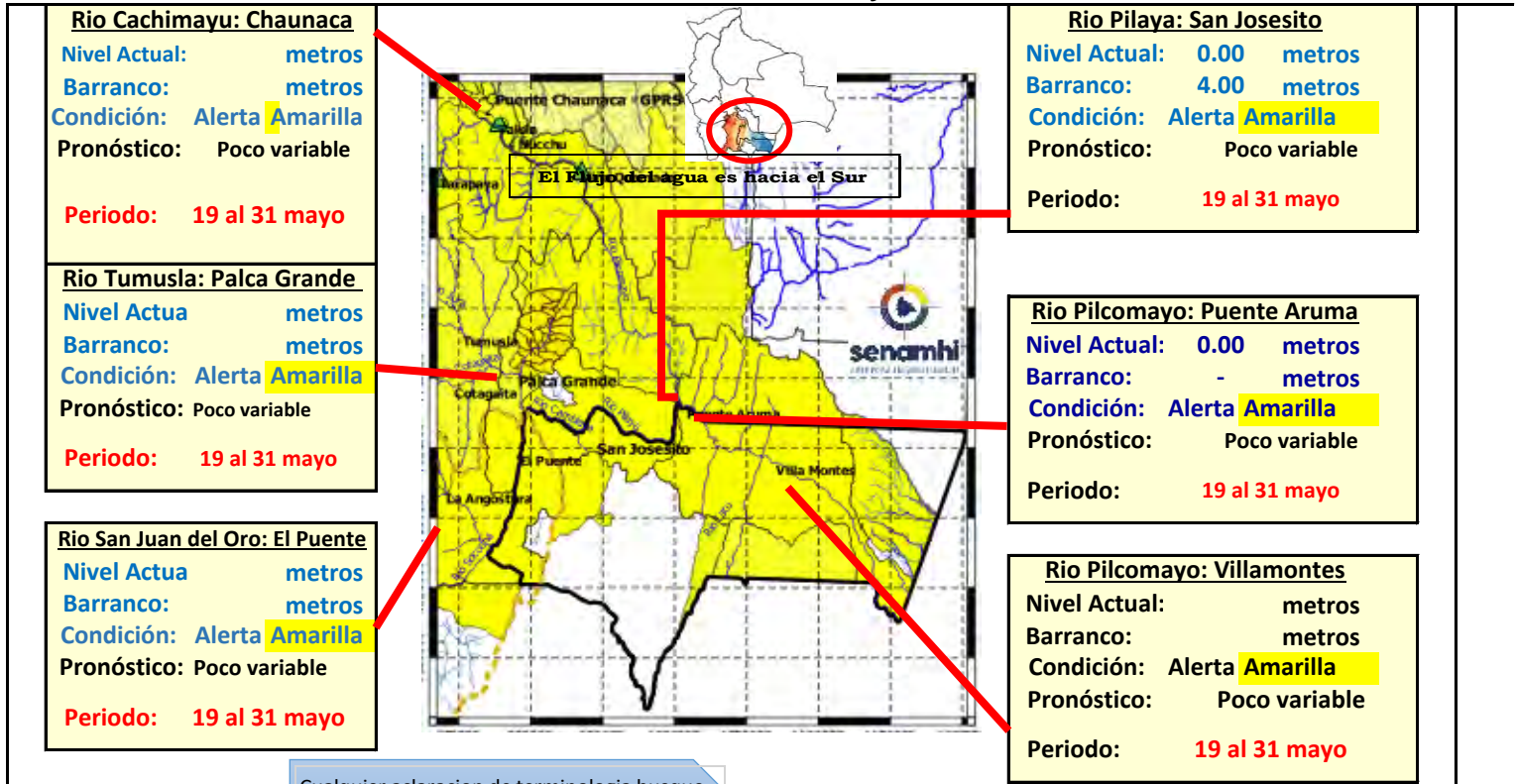
Barranco = Significa cuantos metros falta para desbordar

Pronóstico = Es la probabilidad de la predicción futura de los Ríos a partir de las modelaciones hidrológicas

▲ Estación Hidrometrica que genera pronostico

CUENCA DEL RÍO PILCOMAYO (PARTE 2)

Senamhi, Martes 19 de mayo de 2026

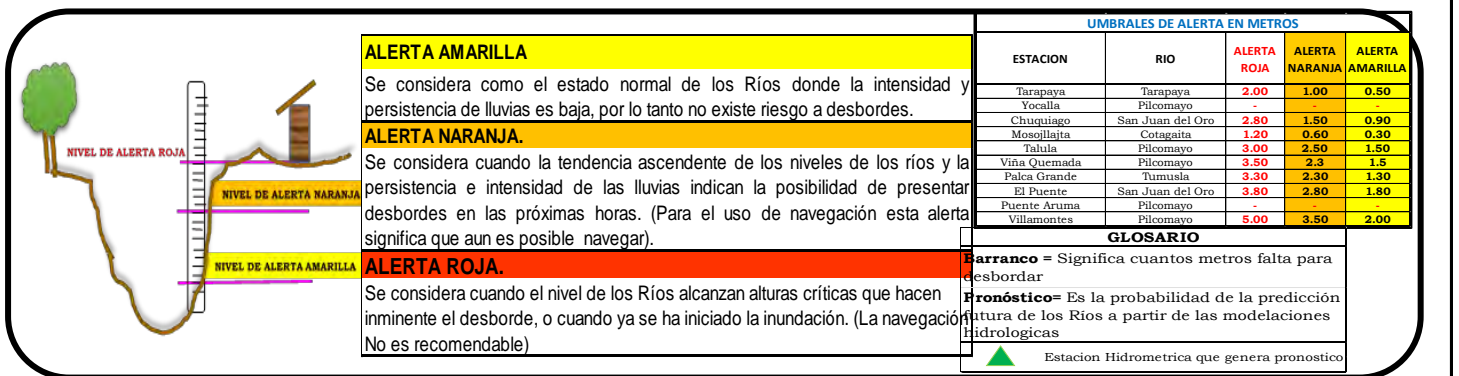


Cualquier aclaración de terminología busque en la parte inferior de la página.

IMPORTANTE:

Ubicación	Departamento	Pronóstico Hidrológico		Análisis Hidrológico
		Periodo de ocurrencia	Pronóstico	
Ríos de la cuenca baja	Tarija	19 al 31 mayo	Poco variable	No se presentarán condiciones necesarias para generar ascensos de nivel

NOTA: Para obtener mayor información complementaria sobre lluvias revisar el boletín meteorológico (www.senamhi.gob.bo)



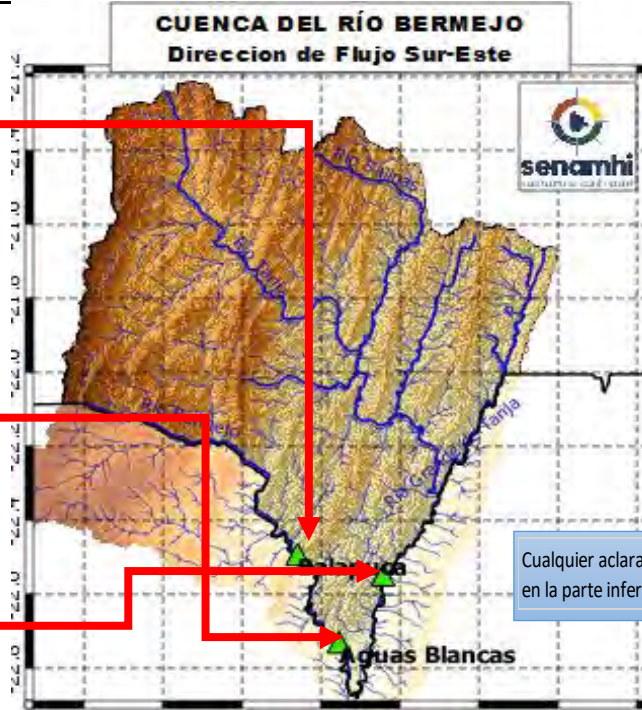
CUENCA DEL RÍO BERMEJO

Senamhi, Martes 19 de mayo de 2026

Estacion: Balapuca Río Bermejo	
Nivel Actual:	0 m
Barranco:	13.9 m
Condición:	Amarilla
Pronóstico:	Poco variable
Periodo:	19 al 31 mayo

Estacion: Aguas Blancas Río Bermejo	
Nivel Actual:	0.742 m
Barranco:	6.858 m
Condición:	Amarilla
Pronóstico:	Poco variable
Periodo:	19 al 31 mayo


Estacion: San Telmo Río grande de Tarija	
Nivel Actual:	0
Barranco:	8.15
Condición:	Amarilla
Pronóstico:	Poco variable
Periodo:	19 al 31 mayo



Cualquier aclaración de terminología busque en la parte inferior de la pagina.

Ubicación	Poblados cercanos	Pronóstico Hidrológico		Análisis Hidrológico
		Periodo de ocurrencia	Pronóstico	
Ríos de la cuenca alta	Entre Ríos, Pucara, Salinas y comunidades cercanas	19 al 31 mayo	Poco variable	No se presentarán condiciones necesarias para generar ascensos de nivel
Ríos de la cuenca media	Pampa Grande, Padcaya, Emborozu y comunidades cercanas	19 al 31 mayo	Poco variable	No se presentarán condiciones necesarias para generar ascensos de nivel
Ríos de la cuenca baja	La Goma, Barredero, Bermejo, Naranjitos y comunidades cercanas	19 al 31 mayo	Poco variable	No se presentarán condiciones necesarias para generar ascensos de nivel

NOTA: Para obtener mayor información complementaria sobre lluvias revisar el boletín meteorológico (www.senamhi.gob.bo)



ALERTA AMARILLA

Se considera como el estado normal de los Ríos donde la intensidad y persistencia de lluvias es baja, por lo tanto no existe riesgo a desbordes.

ALERTA NARANJA.

Se considera cuando la tendencia ascendente de los niveles de los ríos y la persistencia e intensidad de las lluvias indican la posibilidad de presentar desbordes en las próximas horas. (Para el uso de navegación esta alerta significa que aun es posible navegar).

ALERTA ROJA.

Se considera cuando el nivel de los Ríos alcanzan alturas críticas que hacen inminente el desborde, o cuando ya se ha iniciado la inundación. (La navegación No es recomendable)

GLOSARIO

Barranco = Significa cuantos metros falta para desbordar

Pronóstico = Es la probabilidad de la predicción futura de los Ríos a partir de las modelaciones hidrológicas

Estacion Hidrometrica que genera pronostico