

RESUMEN EN PLANILLA: PRONÓSTICO HIDROLÓGICO

Del: Viernes 28 de marzo al Martes 08 de abril

| Cuenca | Estación | Río | Poblados | Alerta considerada | Pronóstico | Para el desborde falta | Caudal Actual en (m3/s) | VOLUMEN DE ALERTA ROJA EN [m3/s] | Período de ocurrencia |
|------------------------|----------------|------------------|--|--------------------|------------|------------------------|-------------------------|----------------------------------|--|
| CUENCA DEL RÍO CHAPARE | Corani | Corani | Villa Tunari, Corani, Locotal, Ivirizu, y comunidades cercanas | Roja | Ascensos | | 1.32 | 220.00 | 28 al 31, 31 marzo al 02, 06 al 08, 08 al 10 abril |
| | Locotal | Paracti | | Roja | Ascensos | | 12.40 | 325.00 | 28 al 31, 31 marzo al 02, 06 al 08, 08 al 10 abril |
| | Icona | Juntas de Corani | | Roja | Ascensos | | 215.90 | 800 | 28 al 31, 31 marzo al 02, 06 al 08, 08 al 10 abril |
| | Ivirizu | Ivirizu | | Roja | Ascensos | | 258.35 | 3825 | 28 al 31, 31 marzo al 02, 06 al 08, 08 al 10 abril |
| | Puente Gumucio | Espiritu Santo | | Roja | Ascensos | | 420.39 | 5100 | 28 al 31, 31 marzo al 02, 06 al 08, 08 al 10 abril |


| Cuenca | Estación | Río | Poblados | Alerta considerada | Pronóstico | Para desborde falta: | NIVEL ACTUAL EN H [metros] | NIVEL DE ALERTA ROJA EN [metros] | Período de ocurrencia |
|----------------------|----------------|----------|---|--------------------|------------|----------------------|----------------------------|----------------------------------|--|
| CUENCA DEL RÍO ROCHA | Abra | Rocha | Cochabamba, Tiquipaya, Sacaba, Colcapirhua, Quillacollo, Vinto, Sipe Sipe y comunidades cercanas. | Naranja | Ascensos | - | | - | 28 al 31, 31 marzo al 02, 03 al 05, 06 al 09 abril |
| | Puente Cajon | Rocha | | Naranja | Ascensos | - | 1.65 | - | 28 al 31, 31 marzo al 02, 03 al 05, 06 al 09 abril |
| | Pico de Loro | Rocha | | Naranja | Ascensos | - | 1.00 | - | 28 al 31, 31 marzo al 02, 03 al 05, 06 al 09 abril |
| | Puente Chifata | Tutumayu | | Naranja | Ascensos | - | 1.01 | - | 28 al 31, 31 marzo al 02, 03 al 05, 06 al 09 abril |

| Cuenca | Estación | Río | Poblados | Alerta considerada | Pronóstico | Para desborde falta: | NIVEL ACTUAL EN H [metros] | NIVEL DE ALERTA ROJA EN [metros] | Período de ocurrencia |
|------------------|--------------|-----|---|--------------------|------------|----------------------|----------------------------|----------------------------------|--|
| CUENCA RÍO CAINE | Tiraque | | Sichez, Tiraque, Arque y poblaciones cercanas | Naranja | Ascensos | - | 0.00 | - | 28 al 31, 31 marzo al 02, 03 al 05, 06 al 09 abril |
| | Sichez | | | Naranja | Ascensos | - | 1.18 | - | 28 al 31, 31 marzo al 02, 03 al 05, 06 al 09 abril |
| | Abra | | | Naranja | Ascensos | - | | - | 28 al 31, 31 marzo al 02, 03 al 05, 06 al 09 abril |
| | Pico de loro | | | Naranja | Ascensos | - | 1.00 | - | 28 al 31, 31 marzo al 02, 03 al 05, 06 al 09 abril |

RESUMEN EN PLANILLA: PRONÓSTICO HIDROLÓGICO

Del: Viernes 28 de marzo al Martes 08 de abril

| Cuenca | Estación | Río | Poblados | Alerta considerada | Pronóstico | Para desborde falta: | NIVEL ACTUAL EN H [metros] | NIVEL DE ALERTA ROJA EN [metros] | Período de ocurrencia |
|-----------------------|-------------------|-----------------|--|--------------------|------------|----------------------|----------------------------|----------------------------------|--|
| CUENCA DEL RÍO MIZQUE | Puente Pojo | Pojo | Mizque, Omereque, Pojo, Aiquile, Vila Vila, | Naranja | Ascensos | - | | - | 28 al 31, 31 marzo al 02, 03 al 05, 06 al 09 abril |
| | Puente Omereque | Quebrada Arenal | Totora, Pocona, Vacas, Comarapa, Saipina, Moro Moro, Pucara y Comunidades cercanas | Naranja | Ascensos | - | 2.58 | - | 28 al 31, 31 marzo al 02, 03 al 05, 06 al 09 abril |
| | Puente Mizque | Mizque | | Naranja | Ascensos | - | 0.80 | - | 28 al 31, 31 marzo al 02, 03 al 05, 06 al 09 abril |
| Ichilo | Puerto Villarroel | Ichilo | Pto. Villarroel | Roja | Ascensos | 7.75 | 0.00 | 7.75 | 28 al 31, 31 marzo al 02, 06 al 08, 08 al 10 abril |
| | | | Chimore, Ivirgarzama | | | | | | |
| | | | Puerto Grethel | | | | | | |
| | | | Entre Rios, Bulu Bulu | | | | | | |
| | | Yapacani | | | | | | | |
| Chapare | Sta. Rosa | Chapare | Villa Tunari | Naranja | Ascensos | | 8.81 | 10.19 | 28 al 31, 31 marzo al 02, 06 al 08, 08 al 10 abril |
| | | | Sinhota | | | | | | |



ALERTAS HIDROLÓGICAS

| |
|---|
| ALERTA AMARILLA |
| Se considera como el estado normal de los Ríos donde la intensidad y persistencia de lluvias es baja, por lo tanto no existe riesgo a desbordes. |
| ALERTA NARANJA. |
| Se considera cuando la tendencia ascendente de los niveles de los ríos y la persistencia e intensidad de las lluvias indican la posibilidad de presentar desbordes en las próximas horas. (Para el uso de navegación esta alerta significa que aun es posible navegar). |
| ALERTA ROJA. |
| Se considera cuando el nivel de los Ríos alcanzan alturas críticas que hacen inminente el desborde, o cuando ya se ha iniciado la inundación. (La navegación No es recomendable) |

| GLOSARIO |
|--|
| Barranco = Significa cuantos metros falta para desbordar |
| Pronostico = Es la probabilidad de la predicción futura de los Rios a partir de las modelaciones hidrológicas |
| ▲ Estacion Hidrometrica que genera pronostico |

RESUMEN EN PLANILLA: PRONÓSTICO HIDROLÓGICO


Del: **Viernes 28 de marzo** al **Martes 08 de abril**

| Cuenca | Estación | Río | Poblados | Alerta considerada | Pronóstico | Para desborde falta: | NIVEL ACTUAL EN H [metros] | NIVEL DE ALERTA ROJA EN [metros] | Periodo de ocurrencia | |
|-----------------------|-------------------|---|-------------------------------|---------------------|---------------------|----------------------|----------------------------|----------------------------------|--|--|
| CUENCA DEL RÍO MAMORÉ | Puerto Villarroel | Ichilo | Pto. Villarroel | Roja | Ascensos | | | 7.75 | ↑ | 28 al 31, 31 marzo al 02, 06 al 08, 08 al 10 abril |
| | | | Chimore, Ivirgarzama | | | | | | | |
| | | | Puerto Grethel | | | | | | | |
| | | | Entre Ríos, Bulu Bulu | | | | | | | |
| | | | Yapacani | | | | | | | |
| | Sta. Rosa Mamor | Chapare o Mamor | Villa Tunari | Naranja | Ascensos | 1.38 | 8.81 | 10.19 | ↑ | 28 al 31, 31 marzo al 02, 06 al 08, 08 al 10 abril |
| | | | Sinahota | | | | | | | |
| | El Carmen | Grande | Yapacani | Naranja | Ascensos | | | 9.40 | ↑ | 28 al 31, 31 marzo al 02, 06 al 08, 09 al 11 abril |
| | | | Abapo, Puente Pailas | | | | | | | |
| | Camiaco | Mamore | Loreto y comunidades cercanas | Naranja | Ascensos | -0.55 | 11.86 | 11.3 | ↑ | 29 al 31, 31 marzo al 02, 07 al 09, 09 al 11 abril |
| | | | | | | | | | | |
| | Gundonovi a | Isiboro | | Naranja | Ascensos de cuidado | -0.51 | 8.76 | 8.25 | ↑ | 29 al 31, 31 marzo al 02, 07 al 09, 09 al 11 abril |
| | | | San Miguelito de Isiboro | | | | | | | |
| Puerto Isiboro | | | | | | | | | | |
| San Francisco | | | | | | | | | | |
| Santa Rosa | | | | | | | | | | |
| Los Puentes | Mamore | trinidad | Naranja | Ascensos | | | 10.84 | ↑ | 29 al 31, 31 marzo al 02, 07 al 09, 09 al 11 abril | |
| | | Puerto Almacen | | | | | | | | |
| Pto. Almacen | Ibare | Trinidad, Puerto Almacen | Amarilla | Ascensos | | | 11.49 | ↑ | 29 al 31, 31 marzo al 02, 07 al 09, 09 al 11 abril | |
| San Borjita | Apere | San Ignacio de Moxos y comunidades cercanas | Naranja | Ascensos de cuidado | | | 10.00 | ↑ | 29 al 31, 31 marzo al 02, 07 al 09, 09 al 11 abril | |
| | | | | | | | | | | |
| San Borja | Maniqui | San Borja | Roja | Ascensos de cuidado | 1.50 | 4.98 | 6.48 | ↑ | 29 al 31, 31 marzo al 02, 07 al 09, 09 al 11 abril | |
| | | Y comunidades cercanas | | | | | | | | |
| Pto. Junin | Yacuma | Santa Ana de Yacuma | Naranja | Ascensos | | | 12.65 | ↑ | 29 al 31, 31 marzo al 02, 07 al 09, 09 al 11 abril | |

RESUMEN EN PLANILLA: PRONÓSTICO HIDROLÓGICO

Del: Viernes 28 de marzo al Martes 08 de abril

| Cuenca | Estación | Río | Poblados | Alerta considerada | Pronóstico | Para desborde falta: | NIVEL ACTUAL EN H [metros] | NIVEL DE ALERTA ROJA EN [metros] | | Periodo de ocurrencia |
|-------------------|--------------|------------------------|--|--------------------|------------|----------------------|----------------------------|----------------------------------|--|--|
| CUENCA RÍO MAMORÉ | Pto. Siles | Mamore | Puerto Siles | Naranja | Ascensos | -0.90 | 12.90 | 12.00 | ↑ | 28 al 30, 31 marzo al 02, 07 al 09, 09 al 11 abril |
| | | | y comunidades cercanas | | | | | | | |
| | Guayaramerin | Mamore | Guayaramerin | Naranja | Ascensos | | | 8.50 | ↑ | 29 al 31, 31 marzo al 02, 07 al 09, 09 al 11 abril |
| | | | y comunidades cercanas | | | | | | | |
| | San Ramón | Machupo | San Ramón, San Joaquín, San Francisco y comunidades cercanas | Naranja | Ascensos | 1.95 | 16.15 | 18.10 | ↑ | 28 al 30, 31 marzo al 02, 03 al 05, 06 al 08, 09 al 11 abril |
| Puente Pailas | Grande | Paillon | Naranja | Ascensos | - | | - | ↑ | 28 al 31, 31 marzo al 02, 06 al 08, 09 al 11 abril | |
| | | Y comunidades cercanas | | | | | | | | |
| Abapo | Grande | Cabezas | Naranja | Ascensos | 4.00 | 0.00 | 4.00 | ↑ | 28 al 31, 31 marzo al 02, 06 al 08, 09 al 11 abril | |
| | | Y comunidades cercanas | | | | | | | | |



ALERTAS HIDROLÓGICAS

ALERTA AMARILLA
Se considera como el estado normal de los Ríos donde la intensidad y persistencia de lluvias es baja, por lo tanto no existe riesgo a desbordes.

ALERTA NARANJA.
Se considera cuando la tendencia ascendente de los niveles de los ríos y la persistencia e intensidad de las lluvias indican la posibilidad de presentar desbordes en las próximas horas. (Para el uso de navegación esta alerta significa que aun es posible navegar).

ALERTA ROJA.

Se considera cuando el nivel de los Ríos alcanzan alturas críticas que hacen inminente el desborde, o cuando ya se ha iniciado la inundación. (La navegación No es recomendable)

GLOSARIO

Barranco = Significa cuantos metros falta para desbordar

Pronostico= Es la probabilidad de la prediccion futura de los Rios a partir de las modelaciones hidrologicas

RESUMEN EN PLANILLA: PRONÓSTICO HIDROLÓGICO

Del: Viernes 28 de marzo al Martes 08 de abril

| Cuenca | Estación | Río | Poblados | Alerta considerada | Pronóstico | Para desborde falta: | CAUDAL ACTUAL EN Q [m3/s] | Nivel Actual metros | VOLUMEN DE ALERTA ROJA EN | Periodo de ocurrencia | |
|----------------------------|----------------------------|--|--|--------------------|-----------------------------|-----------------------------------|---|------------------------------|--|-----------------------|--|
| CUENCA DEL RIO BENI | Cimarron | Cotacajes | Independencia, Cocapata y poblados Cercanos | Naranja | Ascensos | - | 146.10 | | - | ↑ | 28 al 30, 31 marzo al 03, 04 al 06, 07 al 10 abril |
| | Covendo | Santa Elena | Covendo y poblaciones cercanas | Naranja | Ascensos | | | 0 | | ↑ | 28 al 30, 31 marzo al 03, 04 al 06, 07 al 10 abril |
| | Mallasa LP | La Paz | Mallasa LP y poblados Cercanos | Naranja | Ascensos | - | 54.26 | | - | ↑ | 28 al 31 marzo, 03 al 05 abril |
| | La Asunta | Boopi | La Asunta y poblados Cercanos | Naranja | Ascensos | - | 31.80 | 2.36 | - | ↑ | 28 al 30, 31 marzo al 03, 04 al 06, 07 al 10 abril |
| | Cahua | Zongo | Cahua y poblados Cercanos | Naranja | Ascensos | - | 19.46 | | - | ↑ | 28 al 30, 31 marzo al 03, 04 al 06, 07 al 10 abril |
| | Palos Blancos | Alto Beni | Palos Blancos y poblados Cercanos | Roja | Ascensos | - | 34.90 | 2.11 | - | ↑ | 28 al 30, 31 marzo al 03, 04 al 06, 07 al 10 abril |
| | Sapecho | Alto Beni | Sapecho y poblaciones cercanas | Roja | Ascensos | | | | | ↑ | 28 al 30, 31 marzo al 03, 04 al 06, 07 al 10 abril |
| | Caranavi | Coroico | Caranavi y poblados Cercanos | Naranja | Ascensos | - | 142.83 | 2.41 | - | ↑ | 28 al 30, 31 marzo al 03, 04 al 06, 07 al 10 abril |
| | Santa Rita de Buenos Aires | Coroico | Santa Rita de Buenos Aires y poblados Cercanos | Naranja | Ascensos | - | 65.08 | | - | ↑ | 28 al 30, 31 marzo al 03, 04 al 06, 07 al 10 abril |
| | Guanay Tipuani | Tipuani | Guanay y poblados Cercanos | Roja | Ascensos | - | 46.52 | | - | ↑ | 28 al 30, 31 marzo al 03, 04 al 06, 07 al 10 abril |
| | Guanay Mapiri | Mapiri | Guanay y poblados Cercanos | Roja | Ascensos | - | 15.58 | | - | ↑ | 28 al 30, 31 marzo al 03, 04 al 06, 07 al 10 abril |
| | Angosto Quercano | Mapiri | Angosto Quercano y Poblados Cercanos | Roja | Ascensos | - | 47.21 | | - | ↑ | 28 al 30, 31 marzo al 03, 04 al 06, 07 al 10 abril |
| | Mapiri | Mapiri | Mapiri y Poblados Cercanos | Roja | Ascensos | - | 58.21 | | - | ↑ | 28 al 30, 31 marzo al 03, 04 al 06, 07 al 10 abril |
| | Madidi | Tuichi | Parque Madidi y Poblados Cercanos | Naranja | Ascensos | - | 153.14 | | - | ↑ | 28 al 30, 31 marzo al 03, 04 al 06, 07 al 10 abril |
| | Rurrenabaque | Beni | Rurrenabaque, San Buenaventura, Ixiamas | Naranja | Ascensos | - | 1234.05 | 2.63 | | ↑ | 28 al 30, 31 marzo al 03, 04 al 06, 07 al 10 abril |
| Estación | Río | Poblados | Alerta considerada | Pronóstico | Para desborde falta: | NIVEL ACTUAL EN H [metros] | NIVEL DE ALERTA ROJA EN [metros] | Periodo de ocurrencia | | | |
| Riberalta | Beni | Riberalta y Poblados Cercanos | Naranja | Ascensos | 11.15 | -1.15 | 10.00 | ↑ | 29 al 31 marzo, 01 al 03 abril, 03 al 07, 07 al 11 abril | | |
| Cachuela Esperanza | Beni | Cachuela Esperanza y Poblados Cercanos | Naranja | Ascensos | | | 10.00 | ↑ | 29 al 31 marzo, 01 al 03 abril, 03 al 07, 07 al 11 abril | | |

RESUMEN EN PLANILLA: PRONÓSTICO HIDROLÓGICO

Del: Viernes 28 de marzo al Martes 08 de abril

| Cuenca | Estación | Río | Poblados | Alerta considerada | Pronóstico | Para desborde falta: | NIVEL ACTUAL EN H [metros] | NIVEL DE ALERTA ROJA EN [metros] | Periodo de ocurrencia | |
|---------------|----------|--------|------------|--------------------|------------|----------------------|----------------------------|----------------------------------|-----------------------|--------------------------------------|
| CUENCA SUCHES | Escoma | Suches | Suches | Naranja | Ascensos | | | 1.80 | ↑ | 28 marzo al 03, 04 al 06 al 08 abril |
| | | | Ulla Ulla | | | | | | | |
| | | | Pacobamba | | | | | | | |
| | | | Ococoya | | | | | | | |
| | | | Escoma | | | | | | | |
| | | | Humanata | | | | | | | |
| | | | Y Poblados | | | | | | | |

ALERTAS HIDROLÓGICAS

| |
|---|
| ALERTA AMARILLA |
| Se considera como el estado normal de los Ríos donde la intensidad y persistencia de lluvias es baja, por lo tanto no existe riesgo a desbordes. |
| ALERTA NARANJA. |
| Se considera cuando la tendencia ascendente de los niveles de los ríos y la persistencia e intensidad de las lluvias indican la posibilidad de presentar desbordes en las próximas horas. (Para el uso de navegación esta alerta significa que aun es posible navegar). |
| ALERTA ROJA. |
| Se considera cuando el nivel de los Ríos alcanzan alturas críticas que hacen inminente el desborde, o cuando ya se ha iniciado la inundación. (La navegación No es recomendable) |

| GLOSARIO |
|--|
| Barranco = Significa cuantos metros falta para desbordar |
| Pronostico = Es la probabilidad de la prediccion futura de los Ríos a partir de las modelaciones hidrologicas |
| ▲ Estacion Hidrometrica que genera pronostico |

RESUMEN EN PLANILLA: PRONÓSTICO HIDROLÓGICO

Del: Viernes 28 de marzo al Martes 08 de abril

| Cuenca | Estación | Río | Poblados | Alerta considerada | Pronóstico | Para desborde falta: | NIVEL ACTUAL EN H [metros] | NIVEL DE ALERTA ROJA EN [metros] | Período de ocurrencia |
|-----------------------|-------------|---------------------------------|---|--------------------|---------------------------------|----------------------|----------------------------|--|--|
| CUENCA AMAZONIA NORTE | Iñaparí | Acre, Yaverija | Iñaparí | Naranja | Ascensos | | | | 28 al 30, 31 marzo al 03, 04 al 07, 07 al 10 abril |
| | Bolpebra | Acre | San Pedro de Bolpebra, Bolpebra, San Miguel de Machinerí, Puerto Yaminawa y Nohaya. | Naranja | Ascensos de cuidado | 7.48 | 3.82 | 11.30 | 29 al 31 marzo, 01 al 03 abril, 04 al 06, 09 al 11 abril |
| | Cobija | Acre | Cobija Ciudad y Distritos cercanos | Naranja | Ascensos de cuidado | 8.92 | 2.38 | 11.3 | 29 al 31 marzo, 01 al 03 abril, 04 al 06, 09 al 11 abril |
| | El Sena | Madre de Dios | El Sena y comunidades cercanas | Naranja | Ascensos progresivos de cuidado | -0.17 | 8.17 | 8.00 | 28 al 31 marzo, 01 al 03 abril, 06 al 10 abril |
| | Porvenir | Tahua manu | Porvenir | Roja | Ascensos progresivos de cuidado | 3.94 | 8.26 | 12.20 | 28 al 31 marzo, 01 al 03 abril, 06 al 10 abril |
| | | | Filadelfia | | | | | | |
| | Puerto Rico | | | | | | | | |
| Placido Castro | Rapirrán | Esperanza, Santa Rosa del Abuná | Naranja | Ascensos | 0.3 | 12.7 | 13 | 29 al 31 marzo, 01 al 03 abril, 03 al 06, 07 al 10 abril | |

ALERTAS HIDROLÓGICAS

ALERTA AMARILLA

Se considera como el estado normal de los Ríos donde la intensidad y persistencia de lluvias es baja, por lo tanto no existe riesgo a desbordes.

ALERTA NARANJA.

Se considera cuando la tendencia ascendente de los niveles de los ríos y la persistencia e intensidad de las lluvias indican la posibilidad de presentar desbordes en las próximas horas. (Para el uso de navegación esta alerta significa que aun es posible navegar).

ALERTA ROJA.

Se considera cuando el nivel de los Ríos alcanzan alturas críticas que hacen inminente el desborde, o cuando ya se ha iniciado la inundación. (La navegación No es recomendable)

GLOSARIO

Barranco = Significa cuantos metros falta para desbordar

Pronostico= Es la probabilidad de la predicción futura de los Rios a partir de las modelaciones hidrológicas



Estacion Hidrometrica que genera pronostico



RESUMEN EN PLANILLA: PRONÓSTICO HIDROLÓGICO

Del: **Viernes 28 de marzo** al **Martes 08 de abril**


| Cuenca | Estación | Río | Poblados | Alerta considerada | Pronóstico | Para desborde falta: | NIVEL ACTUAL EN H [metros] | NIVEL DE ALERTA ROJA EN [metros] | Período de ocurrencia |
|--------------------|--------------|------------------|---|--------------------|------------|----------------------|----------------------------|----------------------------------|--|
| SAN JUAN DEL ORO | Chuquiago | San Juan del Oro | Tupiza, Chuquiago, San Antonio de Esmorucu, Mojinete, Villazón, Yunchará, Las carretas, y comunidades cercanas. | Naranja | Ascensos | | | 2.80 | ↑ 28 al 31 marzo, 03 al 06 abril |
| | El Puente | San Juan del Oro | | Naranja | Ascensos | | | 4.00 | ↑ 28 al 31 marzo, 03 al 06 abril |
| CUENCA RIO TUMUSLA | Mosojllajta | Cotagaita | Tomave, Porco, Atocha, Cotagaita, Villa Abecia, Camargo, Palca Grande y comunidades cercanas | Naranja | Ascensos | | | 1.20 | ↑ 28 al 31 marzo, 03 al 06 abril |
| | Palca Grande | Tumusla | | Naranja | Ascensos | 1.36 | 1.94 | 3.30 | ↑ 28 al 30, 31 marzo al 03, 06 al 08, 09 al 11 abril |

| Cuenca | Estación | Río | Poblados | Alerta considerada | Pronóstico | Para desborde falta: | NIVEL ACTUAL EN H [metros] | NIVEL DE ALERTA ROJA EN [metros] | Período de ocurrencia |
|--------------------------|--------------|----------------|---|--------------------|------------|----------------------|----------------------------|----------------------------------|--|
| CUENCA DEL RIO PILCOMAYO | Chaunaca | Cachimayu | Rodeo, Umapampa, Chaunaca y comunidades cercanas | Naranja | Ascensos | | | | ↑ 28 al 30, 31 marzo al 03, 03 al 05, 07 al 09 abril |
| | Tarapaya | Tarapaya | Talula, Viña Quemada, Carapari, Yacuiba, Villamontes, Puesto Uno, Huacaya, Machareti, Ibibobo, La Victoria, La Esmeralda y comunidades cercanas | Naranja | Ascensos | 1.38 | 0.62 | 2.00 | ↑ 28 al 30, 31 marzo al 03, 03 al 05, 07 al 09 abril |
| | Yocalla | Alto Pilcomayo | | Naranja | Ascensos | - | | - | ↑ 28 al 30, 31 marzo al 03, 03 al 05, 07 al 09 abril |
| | Talula | Pilcomayo | | Roja | Ascensos | 1.74 | 1.26 | 3.00 | ↑ 28 al 30, 31 marzo al 03, 06 al 08, 09 al 11 abril |
| | Viña Quemada | Pilcomayo | | Roja | Ascensos | -0.07 | 3.57 | 3.50 | ↑ 28 al 30, 31 marzo al 03, 06 al 08, 09 al 11 abril |
| | San Josecito | Pilaya | | Naranja | Ascensos | 4.00 | 0 | 4.00 | ↑ 28 al 30, 31 marzo al 03, 06 al 08, 09 al 11 abril |
| | Puente Aruma | Pilcomayo | | Naranja | Ascensos | - | 5.01 | - | ↑ 28 al 30, 31 marzo al 03, 06 al 08, 09 al 11 abril |
| | Villa montes | Pilcomayo | | Roja | Ascensos | 2.72 | 2.28 | 5.00 | ↑ 28 al 30, 31 marzo al 03, 06 al 08, 09 al 11 abril |

RESUMEN EN PLANILLA: PRONÓSTICO HIDROLÓGICO

Del: Viernes 28 de marzo al Martes 08 de abril

| Cuenca | Estación | Río | Poblados | Alerta considerada | Pronóstico | Para desborde falta: | NIVEL ACTUAL EN H [metros] | NIVEL DE ALERTA ROJA EN [metros] | | Periodo de ocurrencia |
|--------------------|---------------|------------------|--|--------------------|------------|----------------------|----------------------------|----------------------------------|---|--|
| CUENCA RÍO BERMEJO | Balapuca | Bermejo | Padcaya, Los Toldos, Entre Ríos, Bermejo, y Poblaciones cercanas | Naranja | Ascensos | 10.14 | 3.76 | 13.9 | ↑ | 28 al 30, 31 marzo al 03, 06 al 08, 09 al 11 abril |
| | Aguas Blancas | Bermejo | | Naranja | Ascensos | 5.44 | 2.16 | 7.6 | ↑ | 28 al 30, 31 marzo al 03, 06 al 08, 09 al 11 abril |
| | San Telmo | Grande de Tarija | | Naranja | Ascensos | 6.3 | 1.85 | 8.15 | ↑ | 28 al 30, 31 marzo al 03, 06 al 08, 09 al 11 abril |



ALERTAS HIDROLÓGICAS

| |
|---|
| ALERTA AMARILLA |
| Se considera como el estado normal de los Ríos donde la intensidad y persistencia de lluvias es baja, por lo tanto no existe riesgo a desbordes. |
| ALERTA NARANJA. |
| Se considera cuando la tendencia ascendente de los niveles de los ríos y la persistencia e intensidad de las lluvias indican la posibilidad de presentar desbordes en las próximas horas. (Para el uso de navegación esta alerta significa que aun es posible navegar). |
| ALERTA ROJA. |
| Se considera cuando el nivel de los Ríos alcanzan alturas críticas que hacen inminente el desborde, o cuando ya se ha iniciado la inundación. (La navegación No es recomendable) |

GLOSARIO

Barranco = Significa cuantos metros falta para desbordar

Pronostico= Es la probabilidad de la prediccion futura de los Rios a partir de las modelaciones hidrologicas

▲ Estacion Hidrometrica que genera pronostico