



**SERVICIO NACIONAL DE METEOROLOGÍA E HIDROLOGÍA  
SENAMHI - BOLIVIA**

# **BOLETÍN DE PRONÓSTICO HIDROLÓGICO**

# **COCHABAMBA**

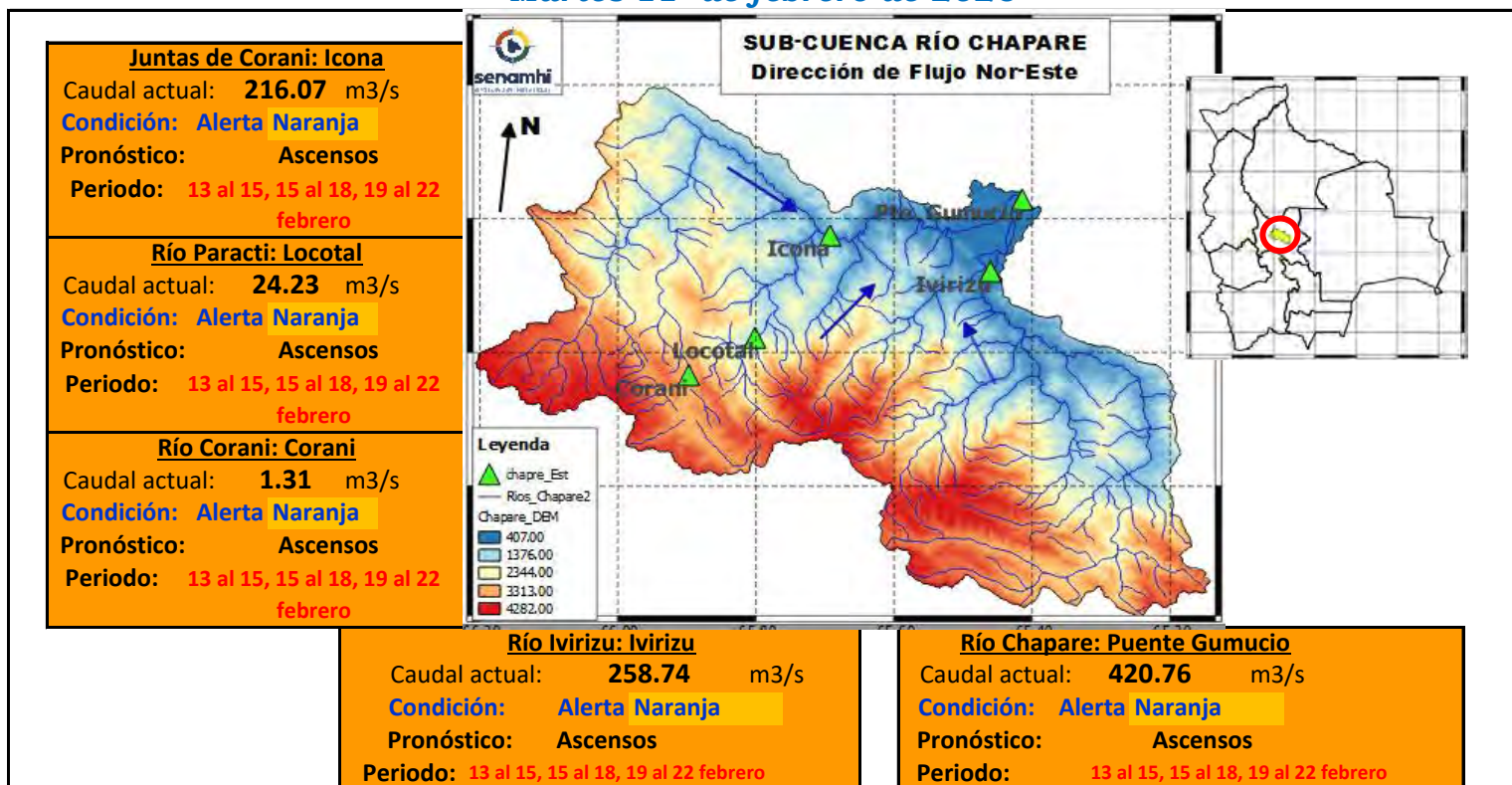
**Cuencas de los ríos: Chapare, Rocha, Caine,  
Mizque, Ichilo, Isiboro, Cotacajes**



**UNIDAD DE ANÁLISIS Y PRONÓSTICOS  
HIDROLÓGICOS**

## CUENCA DEL RÍO CHAPARE

### Martes 11 de febrero de 2025



**IMPORTANTE:** En general, para la cuenca del río Chapare se espera el siguiente comportamiento:

Ubicación	Poblados cercanos	Pronóstico Hidrológico		Análisis Hidrológico
		Periodo de ocurrencia	Pronóstico	
Ríos de la cuenca alta	Corani, Locotal, Chocotal, Villa Tunari (11 Distritos), San Mateo y comunidades cercanas.	13 al 15, 15 al 18, 19 al 22 febrero	Ascensos	Se presentarán condiciones necesarias para generar ascensos de nivel
cuenca media		13 al 15, 15 al 18, 19 al 22 febrero	Ascensos	Se presentarán condiciones necesarias para generar ascensos de nivel
Ríos de la cuenca baja		13 al 15, 15 al 18, 19 al 22 febrero	Ascensos	Se presentarán condiciones necesarias para generar ascensos de nivel

**NOTA:** Para obtener mayor información complementaria sobre lluvias revisar el boletín meteorológico ([www.senamhi.gob.bo](http://www.senamhi.gob.bo))

**ACLARACION DE ALERTAS HIDROLOGICAS**

**ALERTA AMARILLA**  
Es el estado normal de los Ríos donde la intensidad y persistencia de lluvias es baja, por lo tanto no existe riesgo a desbordes.

**ALERTA NARANJA.**  
Se declara cuando la tendencia ascendente de los niveles de los ríos y la persistencia e intensidad de las lluvias indican la posibilidad de presentar desbordes en las próximas horas. (Para el uso de navegación esta alerta significa que es posible navegar).

**ALERTA ROJA.**  
Se declara cuando el nivel de los Ríos alcanzan alturas críticas que hacen inminente el desborde, o cuando ya se ha iniciado la inundación.

**NIVELES DE ALERTA ROJA EN VOLUMEN DE AGUA POR CADA SEGUNDO [m<sup>3</sup>/s]**

RIO	ESTACION	ALERTA ROJA
Corani	Corani	595
Paracti	Locotal	425
Juntas de Corani	Icona	4335
Ivirizu	Ivirizu	3825
Espiritu Santo	Puente Gumucio	5100

Caudal Q[m<sup>3</sup>/s]: Es la cantidad de volumen de agua que fluye en el Río expresada en metros

**GLOSARIO**

**Barranco** = Significa cuantos metros falta para desbordar

**Pronostico** = Es la probabilidad de la predicción futura de los Ríos a partir de las modelaciones hidrológicas

▲ Estacion Hidrometrica que genera pronostico

## CUENCA DEL RÍO ROCHA Martes 11 de febrero de 2025



**Río Rocha: Puente Chiñata**  
 Nivel actual: **1.20** metros  
 Condición: **Alerta Naranja**  
 Pronóstico: **Ascensos**  
 Periodo: **12 al 14, 15 al 18, 19 al 22 febrero**

**Río Rocha: Pico de Loro**  
 Nivel actual: **1.26** metros  
 Condición: **Alerta Naranja**  
 Pronóstico: **Ascensos**  
 Periodo: **12 al 14, 15 al 18, 19 al 22 febrero**

**Río Rocha: Puente Cajon**  
 Nivel actual: **1.68** metros  
 Condición: **Alerta Naranja**  
 Pronóstico: **Ascensos**  
 Periodo: **12 al 14, 15 al 18, 19 al 22 febrero**

**Río Rocha: Puente Abra**  
 Nivel actual: **0.39** metros  
 Condición: **Alerta Naranja**  
 Pronóstico: **Ascensos**  
 Periodo: **12 al 14, 15 al 18, 19 al 22 febrero**

**IMPORTANTE:** En general, para la cuenca del río Rocha se espera el siguiente comportamiento:

Ubicación	Poblados cercanos	Pronóstico Hidrológico		Análisis Hidrológico
		Periodo de ocurrencia	Pronóstico	
Ríos de la cuenca alta	Cochabamba, Tiquipaya, Sacaba,	12 al 14, 15 al 18, 19 al 22 febrero	Ascensos	Se presentarán condiciones necesarias para generar ascensos de nivel
Ríos de la cuenca media	Colcapirhua, Quillacollo, Vinto, Sipe Sipe y comunidades cercanas.	12 al 14, 15 al 18, 19 al 22 febrero	Ascensos	Se presentarán condiciones necesarias para generar ascensos de nivel
Ríos de la cuenca baja		12 al 14, 15 al 18, 19 al 22 febrero	Ascensos	Se presentarán condiciones necesarias para generar ascensos de nivel

**NOTA:** Para obtener mayor información complementaria sobre lluvias revisar el boletín meteorológico ([www.senamhi.gob.bo](http://www.senamhi.gob.bo))

**ACLARACION DE ALERTAS HIDROLOGICAS**

**ALERTA AMARILLA**  
Es el estado normal de los Rios donde la intensidad y persistencia de lluvias es baja, por lo tanto no existe riesgo a desbordes.

**ALERTA NARANJA.**  
Se declara cuando la tendencia ascendente de los niveles de los rios y la persistencia e intensidad de las lluvias indican la posibilidad de presentar desbordes en las próximas horas. (Para el uso de navegación esta alerta significa que es posible navegar).

**ALERTA ROJA.**  
Se declara cuando el nivel de los Rios alcanzan alturas criticas que hacen inminente el desborde, o cuando ya se ha iniciado la inundación.

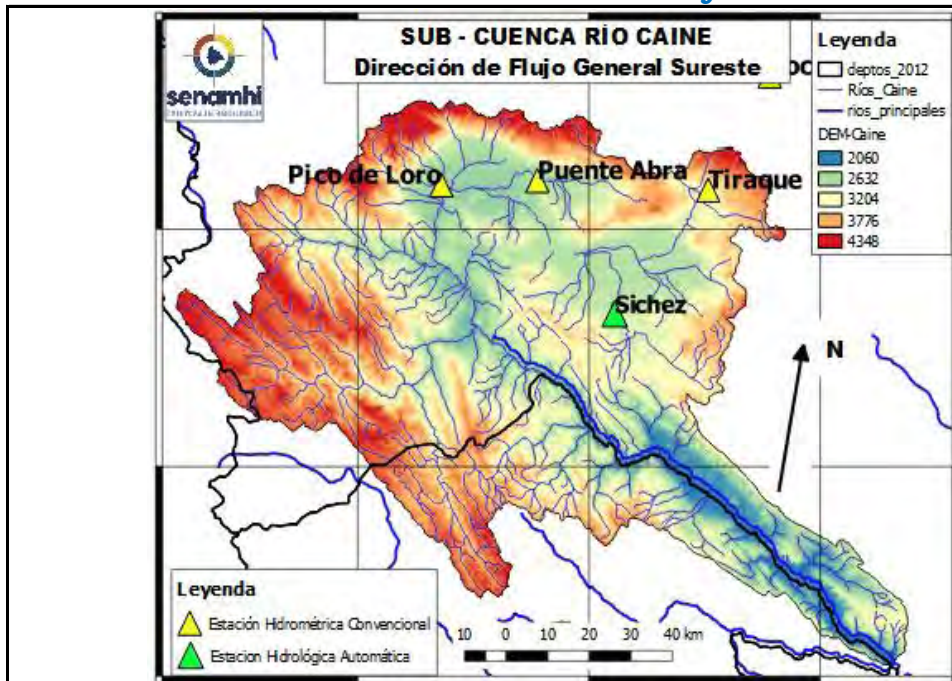
**GLOSARIO**

**Barranco** = Significa cuantos metros falta para desbordar

**Pronostico** = Es la probabilidad de la prediccion futura de los Rios a partir de las modelaciones hidrológicas

Estacion Hidrometrica que genera pronostico

SUB - CUENCA DEL RÍO CAINE  
Martes 11 de febrero de 2025



<p><b>Río Tiraque: Tiraque</b>                  Nivel actual: <b>0.00</b> metros                  Condición: <b>Alerta Naranja</b>                  Pronóstico: <b>Ascensos</b>                  Periodo: <b>12 al 14, 15 al 18, 19 al 22 febrero</b></p>
<p><b>Río Sichez: Sichez</b>                  Nivel actual: <b>1.12</b> metros                  Condición: <b>Alerta Naranja</b>                  Pronóstico: <b>Ascensos</b>                  Periodo: <b>12 al 14, 15 al 18, 19 al 22 febrero</b></p>
<p><b>Río Rocha: Puente Abra</b>                  Nivel actual: <b>0.00</b> metros                  Condición: <b>Alerta Naranja</b>                  Pronóstico: <b>Ascensos</b>                  Periodo: <b>12 al 14, 15 al 18, 19 al 22 febrero</b></p>
<p><b>Río Rocha: Pico de Loro</b>                  Nivel actual: <b>1.31</b> metros                  Condición: <b>Alerta Naranja</b>                  Pronóstico: <b>Ascensos</b>                  Periodo: <b>12 al 14, 15 al 18, 19 al 22 febrero</b></p>

	7/2/2025	8/2/2025	9/2/2025	10/2/2025	11/2/2025
Nivel Tiraque					<b>0.00</b>
Nivel Sichez	<b>0.9</b>	<b>0.91</b>	0.93	1.1	<b>1.12</b>
Nivel Abra					<b>0.00</b>
Nivel Pico de Loro	<b>1.03</b>	<b>1.059</b>	1.237	1.311	<b>1.26</b>

**IMPORTANTE:** En general, para la cuenca del río Rocha se espera el siguiente comportamiento:

Ubicación	Poblados cercanos	Pronóstico Hidrológico		Análisis Hidrológico
		Periodo de ocurrencia	Pronóstico	
Ríos de la cuenca alta	Sichez, Tiraque, Arque y poblaciones cercanas	12 al 14, 15 al 18, 19 al 22 febrero	Ascensos	Se presentarán condiciones necesarias para generar ascensos de nivel
Ríos de la cuenca media		12 al 14, 15 al 18, 19 al 22 febrero	Ascensos	Se presentarán condiciones necesarias para generar ascensos de nivel
Ríos de la cuenca baja		12 al 14, 15 al 18, 19 al 22 febrero	Ascensos	Se presentarán condiciones necesarias para generar ascensos de nivel

**NOTA:** Para obtener mayor información complementaria sobre lluvias revisar el boletín meteorológico ([www.senamhi.gob.bo](http://www.senamhi.gob.bo))

**ACLARACION DE ALERTAS HIDROLOGICAS**

**ALERTA AMARILLA**  
Es el estado normal de los Rios donde la intensidad y persistencia de lluvias es baja, por lo tanto no existe riesgo a desbordes.

**ALERTA NARANJA.**  
Se declara cuando la tendencia ascendente de los niveles de los ríos y la persistencia e intensidad de las lluvias indican la posibilidad de presentar desbordes en las próximas horas. (Para el uso de navegación esta alerta significa que es posible navegar).

**ALERTA ROJA.**  
Se declara cuando el nivel de los Rios alcanzan alturas críticas que hacen inminente el desborde, o cuando ya se ha iniciado la inundación.

**GLOSARIO**

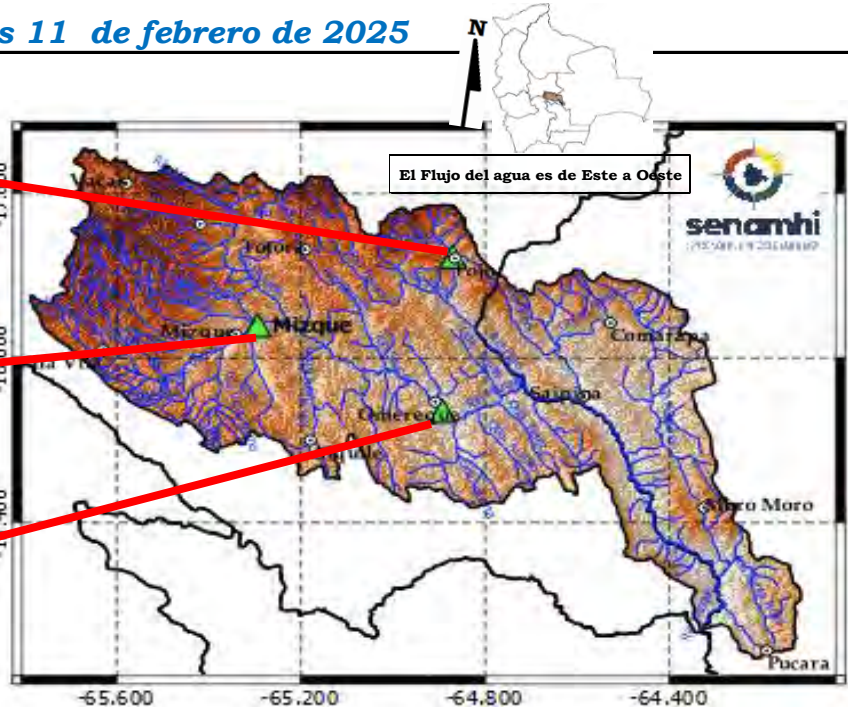
**Barranco** = Significa cuantos metros falta para desbordar

**Pronostico**= Es la probabilidad de la predicción futura de los Rios a partir de las modelaciones hidrológicas

▲ Estacion Hidrometrica que genera pronostico

CUENCA DEL RÍO MIZQUE  
Martes 11 de febrero de 2025

<p><b>Río Pojo: Puente Pojo</b> Nivel actual: Condición: <b>Alerta Naranja</b> Pronóstico: <b>Ascensos</b> Periodo: <b>13 al 15, 15 al 18, 19 al 23 febrero</b></p>
<p><b>Río Mizque: Puente Mizque</b> Nivel actual: <b>1.05</b> Condición: <b>Alerta Naranja</b> Pronóstico: <b>Ascensos</b> Periodo: <b>13 al 15, 15 al 18, 19 al 23 febrero</b></p>
<p><b>Río Mizque: Puente Omereque</b> Nivel actual: <b>2.58</b> Condición: <b>Alerta Naranja</b> Pronóstico: <b>Ascensos</b> Periodo: <b>13 al 15, 15 al 18, 19 al 23 febrero</b></p>



**IMPORTANTE:**

En general, para la cuenca del río Mizque se espera el siguiente comportamiento:

Ubicación	Poblados cercanos	Pronóstico Hidrológico		Análisis Hidrológico
		Periodo de ocurrencia	Pronóstico	
Ríos de la cuenca alta	Mizque, Omereque, Pojo, Aiquile, Vila Vila, Totora,	13 al 15, 15 al 18, 19 al 23 febrero	Ascensos	Se presentarán condiciones necesarias para generar ascensos de nivel
Ríos de la cuenca media	Pocona, Vacas, Comarapa, Saipina, Moro Moro, Pucara y Comunidades cercanas	13 al 15, 15 al 18, 19 al 23 febrero	Ascensos	Se presentarán condiciones necesarias para generar ascensos de nivel
Ríos de la cuenca baja		13 al 15, 15 al 18, 19 al 23 febrero	Ascensos	Se presentarán condiciones necesarias para generar ascensos de nivel

**NOTA:** Para obtener mayor información complementaria sobre lluvias revisar el boletín meteorológico ([www.senamhi.gob.bo](http://www.senamhi.gob.bo))

**ACLARACION DE ALERTAS HIDROLOGICAS**

**ALERTA AMARILLA**  
Es el estado normal de los Ríos donde la intensidad y persistencia de lluvias es baja, por lo tanto no existe riesgo a desbordes.

**ALERTA NARANJA.**  
Se declara cuando la tendencia ascendente de los niveles de los ríos y la persistencia e intensidad de las lluvias indican la posibilidad de presentar desbordes en las próximas horas. (Para el uso de navegación esta alerta significa que es posible navegar).

**ALERTA ROJA.**  
Se declara cuando el nivel de los Ríos alcanzan alturas críticas que hacen inminente el desborde, o cuando ya se ha iniciado la inundación.

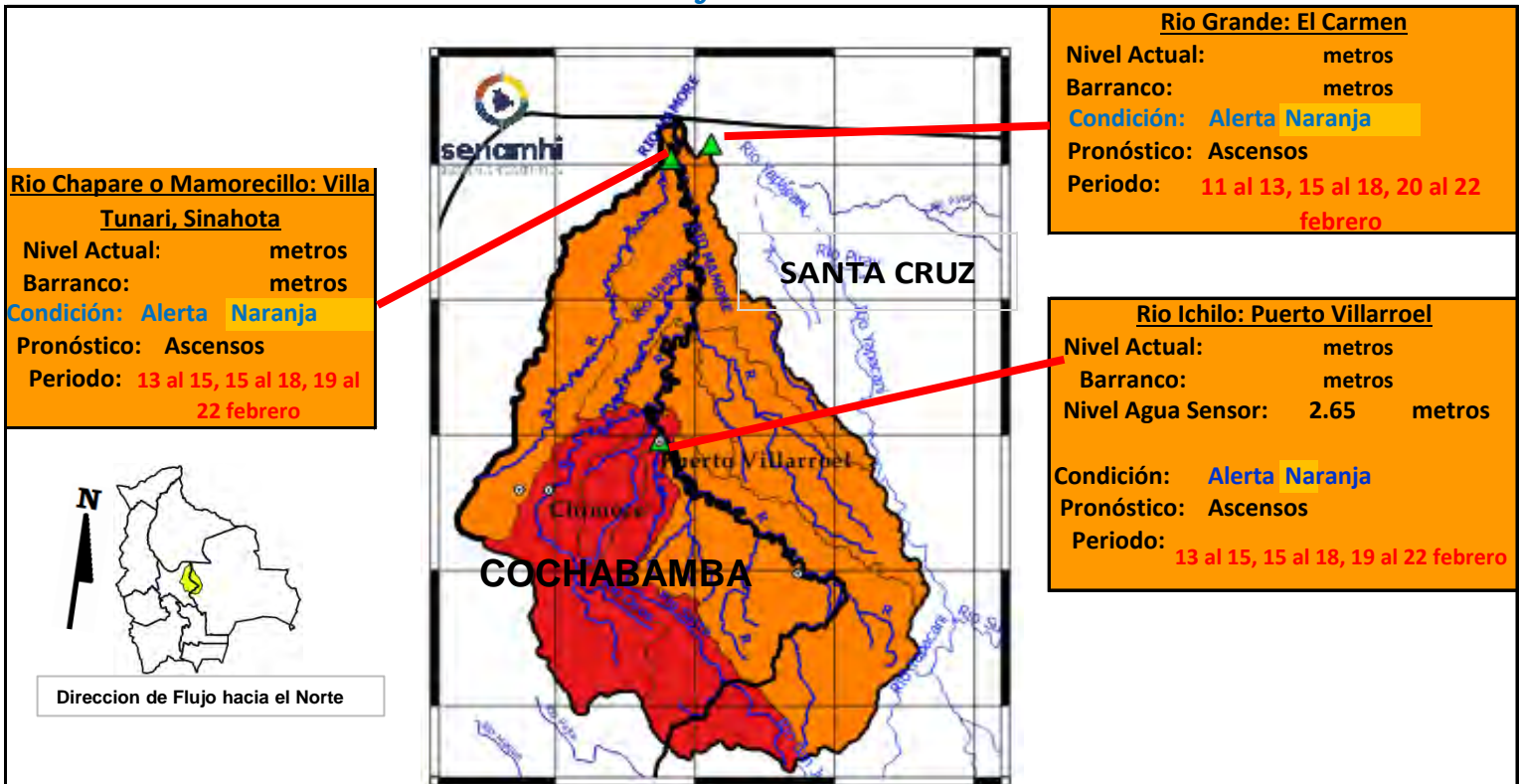
**GLOSARIO**

**Barranco** = Significa cuantos metros falta para desbordar

**Pronostico**= Es la probabilidad de la predicción futura de los Ríos a partir de las modelaciones hidrológicas

▲ Estacion Hidrometrica que genera pronostico

CUENCA DEL RÍO ICHILO  
Martes 11 de febrero de 2025



**Rio Chapare o Mamorecillo: Villa Tunari, Sinahota**  
 Nivel Actual: metros  
 Barranco: metros  
 Condición: **Alerta Naranja**  
 Pronóstico: Ascensos  
 Periodo: 13 al 15, 15 al 18, 19 al 22 febrero

**Rio Grande: El Carmen**  
 Nivel Actual: metros  
 Barranco: metros  
 Condición: **Alerta Naranja**  
 Pronóstico: Ascensos  
 Periodo: 11 al 13, 15 al 18, 20 al 22 febrero

**Rio Ichilo: Puerto Villarroel**  
 Nivel Actual: metros  
 Barranco: metros  
 Nivel Agua Sensor: 2.65 metros  
 Condición: **Alerta Naranja**  
 Pronóstico: Ascensos  
 Periodo: 13 al 15, 15 al 18, 19 al 22 febrero



Dirección de Flujo hacia el Norte

**IMPORTANTE:**

En general, para la cuenca del río Mamoré se espera el siguiente comportamiento:

Ubicación	Zonas	Pronóstico Hidrológico		Análisis Hidrológico
		Periodo de ocurrencia	Pronóstico	
Ríos de la cuenca alta	Cochabamba-Santa Cruz	13 al 15, 15 al 18, 19 al 22 febrero	Ascensos	Se presentarán condiciones necesarias para generar ascensos repentinos de nivel
Ríos de la cuenca media	Cochabamba-Santa Cruz	13 al 15, 15 al 18, 19 al 22 febrero	Ascensos	Se presentarán condiciones necesarias para generar ascensos repentinos de nivel
Ríos Cuenca Baja	Cochabamba-Santa Cruz	13 al 15, 15 al 18, 19 al 22 febrero	Ascensos	Se presentarán condiciones necesarias para generar ascensos repentinos de nivel

**NOTA: Para obtener mayor información complementaria sobre lluvias revisar el boletín meteorológico ([www.senamhi.gob.bo](http://www.senamhi.gob.bo))**

**ACLARACION DE ALERTAS HIDROLOGICAS**

**ALERTA AMARILLA**  
Es el estado normal de los Ríos donde la intensidad y persistencia de lluvias es baja, por lo tanto no existe riesgo a desbordes.

**ALERTA NARANJA.**  
Se declara cuando la tendencia ascendente de los niveles de los ríos y la persistencia e intensidad de las lluvias indican la posibilidad de presentar desbordes en las próximas horas. (Para el uso de navegación esta alerta significa que es posible navegar).

**ALERTA ROJA.**  
Se declara cuando el nivel de los Ríos alcanzan alturas críticas que hacen inminente el desborde, o cuando ya se ha iniciado la inundación.

**GLOSARIO**

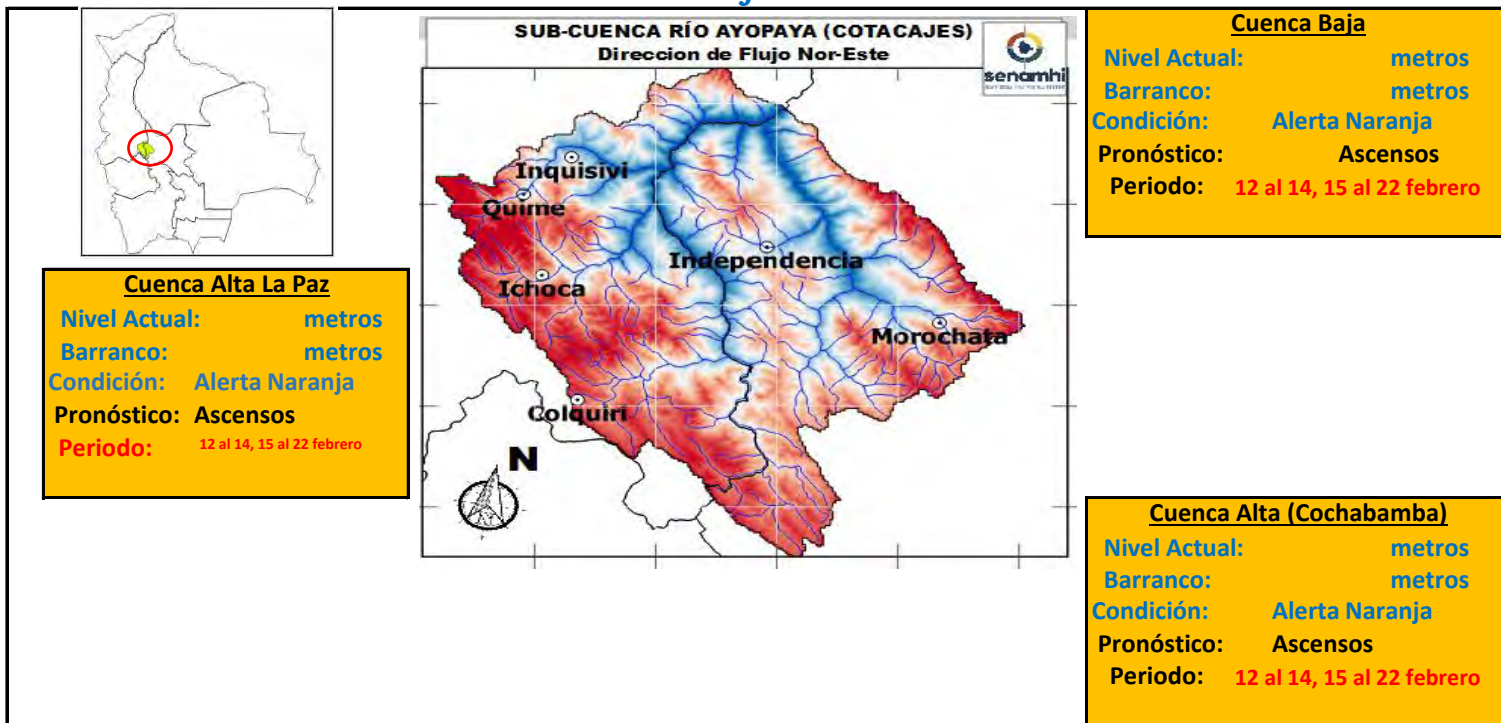
**Barranco** = Significa cuantos metros falta para desbordar

**Pronóstico** = Es la probabilidad de la predicción futura de los Ríos a partir de las modelaciones hidrológicas

▲ Estacion Hidrometrica que genera pronostico

## SUB - CUENCA DEL RÍO AYOPAYA (COTACAJES)

**Martes 11 de febrero de 2025**



**IMPORTANTE:**

Ubicación	Poblados cercanos	Pronóstico Hidrológico		Análisis Hidrológico
		Periodo de ocurrencia	Pronóstico	
Ríos de la cuenca alta (La Paz)	Colquiri, Ichoca, Quime, Inquisivi y Poblaciones cercanas	12 al 14, 15 al 22 febrero	Ascensos	Se presentarán condiciones necesarias para generar ascensos de nivel
Ríos de la cuenca Alta (Cochabamba)	Independencia, Morochata y poblaciones cercanas	12 al 14, 15 al 22 febrero	Ascensos	Se presentarán condiciones necesarias para generar ascensos de nivel
Ríos de la cuenca baja	poblaciones cercanas	12 al 14, 15 al 22 febrero	Ascensos	Se presentarán condiciones necesarias para generar ascensos de nivel

**NOTA:** Para obtener mayor información complementaria sobre lluvias revisar el boletín meteorológico ([www.senamhi.gob.bo](http://www.senamhi.gob.bo))

**ACLARACION DE ALERTAS HIDROLOGICAS**

<b>ALERTA AMARILLA</b>	Es el estado normal de los Ríos y donde la intensidad y persistencia de lluvias es baja y por lo tanto no existe riesgo a desbordes para las poblaciones.
<b>ALERTA NARANJA.</b>	Se declara cuando la tendencia ascendente de los niveles de los ríos y la persistencia e intensidad de las lluvias indican la posibilidad de presentar desbordes en las próximas horas. (Para el uso de navegación esta alerta significa que es muy posible poder navegar).
<b>ALERTA ROJA.</b>	Se declara cuando el nivel de los Ríos alcanzan alturas críticas que hacen inminente el desborde, o cuando ya se ha iniciado la inundación.

**GLOSARIO**

**Barranco** = Significa cuantos metros falta para desbordar

**Pronostico** = Es la probabilidad de la predicción futura de los Ríos a partir de las modelaciones hidrológicas

Estacion Hidrometrica que genera pronostico



**SERVICIO NACIONAL DE METEOROLOGÍA E HIDROLOGÍA  
SENAMHI - BOLIVIA**

# **BOLETÍN DE PRONÓSTICO HIDROLÓGICO**

## **SANTA CRUZ**

**Cuencas de los ríos: Ichilo, Yapacaní, Piraí,  
Grande, Parapetí, Zapocó, Uruguayito, Blanco,  
San Martín, Paraguá e Itenez Norte y Sur**

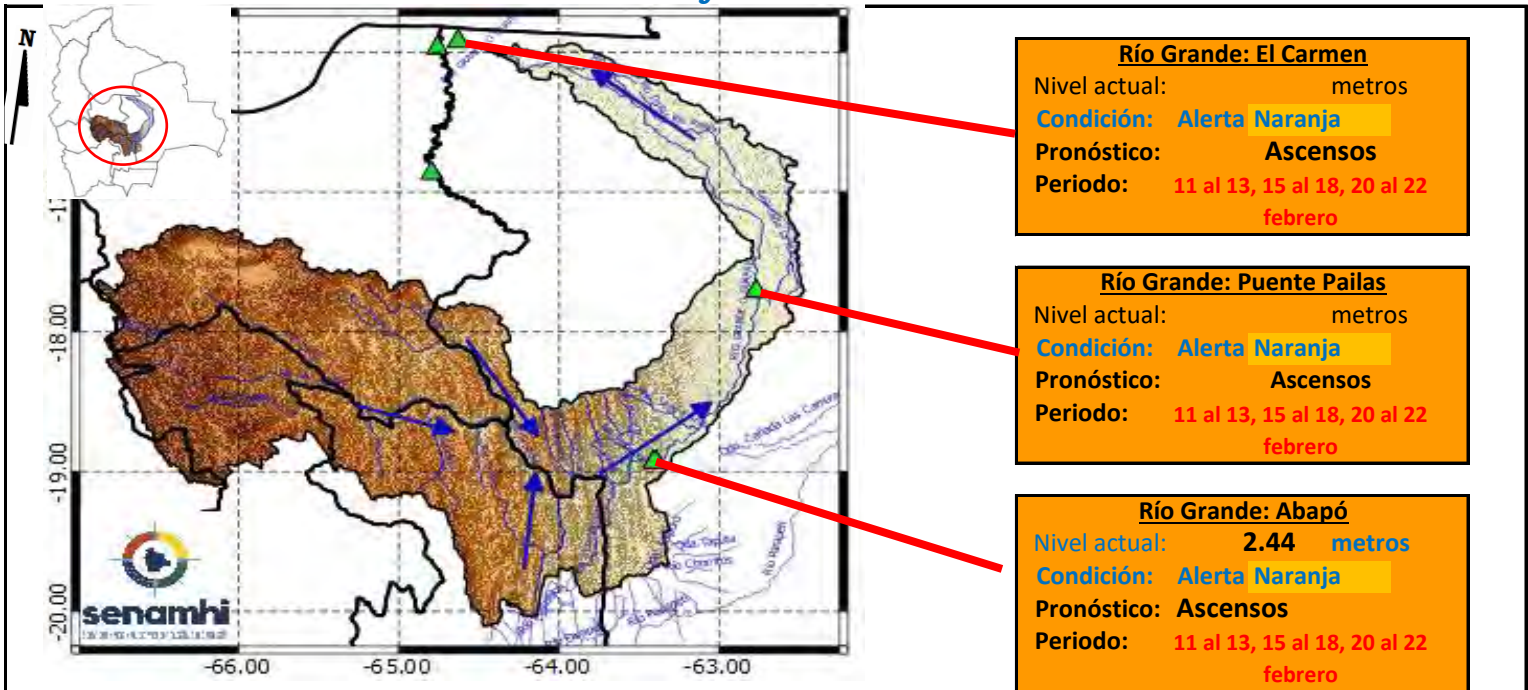


**UNIDAD DE ANÁLISIS Y PRONÓSTICOS  
HIDROLÓGICOS**



## CUENCA DEL RÍO GRANDE


Martes 11 de febrero de 2025



**IMPORTANTE:** En general, para la cuenca del río Grande se espera el siguiente comportamiento:

Ubicación	Poblados cercanos	Pronóstico Hidrológico		Análisis Hidrológico
		Periodo de ocurrencia	Pronóstico	
Ríos de la cuenca alta (Potosí, Cochabamba y Chuquisaca)	Chayanta, Huayra, Pojo, Mizque y comunidades cercanas.	11 al 13, 15 al 18, 20 al 22 febrero	Ascensos	Se presentarán condiciones necesarias para generar ascensos de nivel
Ríos de la cuenca media (Santa Cruz)	Lagunillas, El Villar, Cabezas, Pailon, Abapo, Pailas y comunidades cercanas.	11 al 13, 15 al 18, 20 al 22 febrero	Ascensos	Se presentarán condiciones necesarias para generar ascensos de nivel
Ríos de la cuenca baja (Santa Cruz)	El Carmen y comunidades cercanas.	11 al 13, 15 al 18, 20 al 22 febrero	Ascensos	Se presentarán condiciones necesarias para generar ascensos de nivel

**NOTA:** Para obtener mayor información complementaria sobre lluvias revisar el boletín meteorológico ([www.senamhi.gob.bo](http://www.senamhi.gob.bo))



**ACLARACION DE ALERTAS HIDROLOGICAS**

**ALERTA AMARILLA**  
Es el estado normal de los Rios donde la intensidad y persistencia de lluvias es baja, por lo tanto no existe riesgo a desbordes.

**ALERTA NARANJA.**  
Se declara cuando la tendencia ascendente de los niveles de los rios y la persistencia e intensidad de las lluvias indican la posibilidad de presentar desbordes en las próximas horas. (Para el uso de navegación esta alerta significa que es posible navegar).

**ALERTA ROJA.**  
Se declara cuando el nivel de los Rios alcanzan alturas críticas que hacen inminente el desborde, o cuando ya se ha iniciado la inundación.

**GLOSARIO**

**Barranco** = Significa cuantos metros falta para desbordar

**Pronostico**= Es la probabilidad de la predicción futura de los Rios a partir de las modelaciones hidrológicas

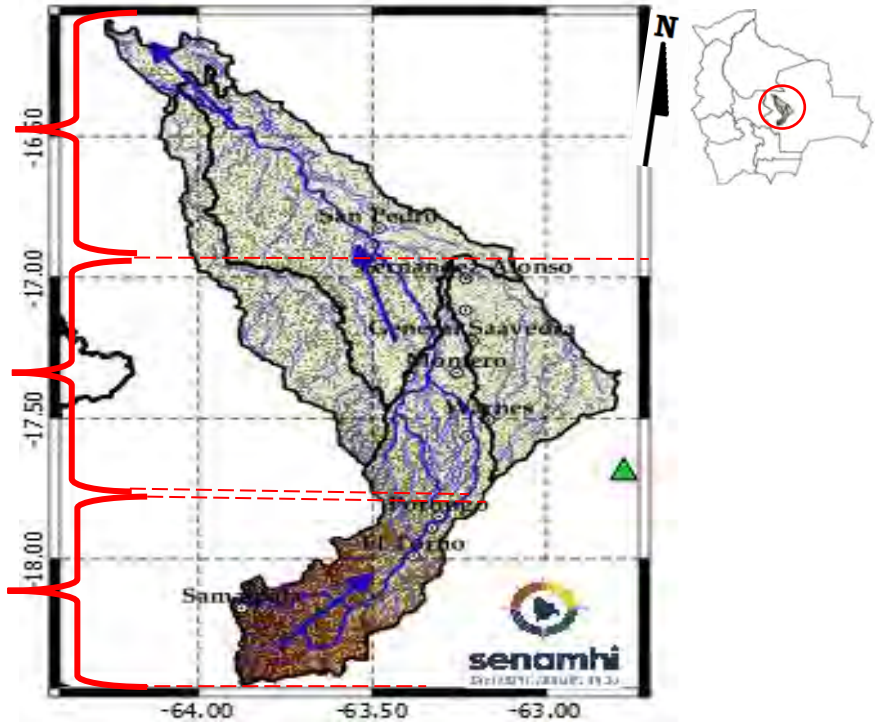
▲ Estacion Hidrometrica que genera pronostico

CUENCA DEL RÍO PIRAI  
Martes 11 de febrero de 2025

**Cuenca Baja:**  
Condición: Alerta Naranja  
Pronóstico: Ascensos  
Periodo: 11 al 13, 15 al 18, 20 al 22 febrero

**Cuenca Media:**  
Condición: Alerta Naranja  
Pronóstico: Ascensos  
Periodo: 11 al 13, 15 al 18, 20 al 22 febrero

**Cuenca Alta:**  
Condición: Alerta Naranja  
Pronóstico: Ascensos  
Periodo: 11 al 13, 15 al 18, 20 al 22 febrero



**IMPORTANTE:**

En general, para la cuenca del río Pirai se espera el siguiente comportamiento:

Ubicación	Poblados cercanos	Pronóstico Hidrológico		Análisis Hidrológico
		Periodo de ocurrencia	Pronóstico	
Ríos de la cuenca alta	Samaipata, El Torno, La Guardia, Warnes, Montero, Santa Cruz de La Sierra, San Pedro y comunidades cercanas.	11 al 13, 15 al 18, 20 al 22 febrero	Ascensos	Se presentarán condiciones necesarias para generar ascensos de nivel
Ríos de la cuenca media		11 al 13, 15 al 18, 20 al 22 febrero	Ascensos	Se presentarán condiciones necesarias para generar ascensos de nivel
Ríos de la cuenca baja		13 al 15, 16 al 18, 19 al 22 febrero	Ascensos	Se presentarán condiciones necesarias para generar ascensos de nivel

**NOTA:** Para obtener mayor información complementaria sobre lluvias revisar el boletín meteorológico ([www.senamhi.gob.bo](http://www.senamhi.gob.bo))

**ACLARACION DE ALERTAS HIDROLOGICAS**

**ALERTA AMARILLA**  
Es el estado normal de los Ríos donde la intensidad y persistencia de lluvias es baja, por lo tanto no existe riesgo a desbordes.

**ALERTA NARANJA.**  
Se declara cuando la tendencia ascendente de los niveles de los ríos y la persistencia e intensidad de las lluvias indican la posibilidad de presentar desbordes en las próximas horas. (Para el uso de navegación esta alerta significa que es posible navegar).

**ALERTA ROJA.**  
Se declara cuando el nivel de los Ríos alcanzan alturas críticas que hacen inminente el desborde, o cuando ya se ha iniciado la inundación.

**GLOSARIO**

**Barranco** = Significa cuantos metros falta para desbordar

**Pronostico** = Es la probabilidad de la predicción futura de los Ríos a partir de las modelaciones hidrológicas

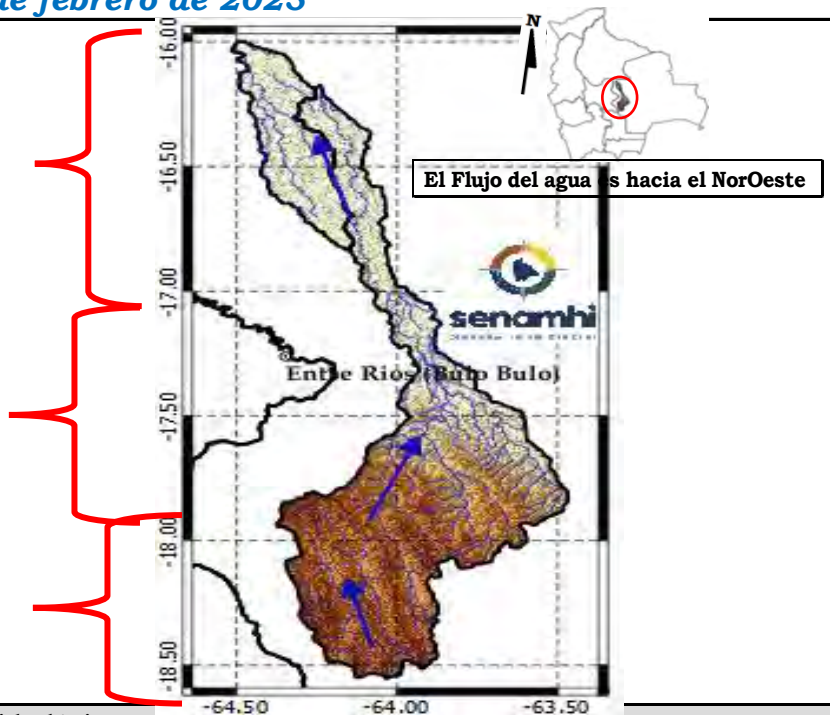
▲ Estacion Hidrometrica que genera pronostico

CUENCA DEL RÍO YAPACANÍ  
Martes 11 de febrero de 2025

**Cuenca Baja:**  
Condición: Alerta Naranja  
Pronóstico Ascensos  
Periodo: 13 al 15, 16 al 18, 19 al 22 febrero

**Cuenca Media:**  
Condición: Alerta Naranja  
Pronóstico Ascensos  
Periodo: 11 al 13, 15 al 18, 20 al 22 febrero

**Cuenca Alta:**  
Condición: Alerta Naranja  
Pronóstico Ascensos  
Periodo: 11 al 13, 15 al 18, 20 al 22 febrero



Ubicación	Poblados cercanos	Pronóstico Hidrológico		Análisis Hidrológico
		Periodo de ocurrencia	Pronóstico	
Ríos de la cuenca alta	Villa Ypacaní, Ypacaní Disperso, San Carlos y comunidades cercanas.	11 al 13, 15 al 18, 20 al 22 febrero	Ascensos	Se presentarán condiciones necesarias para generar ascensos de nivel
Ríos de la cuenca media y baja		11 al 13, 15 al 18, 20 al 22 febrero	Ascensos	Se presentarán condiciones necesarias para generar ascensos de nivel
Ríos de la cuenca baja		13 al 15, 16 al 18, 19 al 22 febrero	Ascensos	Se presentarán condiciones necesarias para generar ascensos de nivel

**NOTA: Para obtener mayor información complementaria sobre lluvias revisar el boletín meteorológico ([www.senamhi.gob.bo](http://www.senamhi.gob.bo))**

**ACLARACION DE ALERTAS HIDROLOGICAS**

**ALERTA AMARILLA**  
Es el estado normal de los Rios donde la intensidad y persistencia de lluvias es baja, por lo tanto no existe riesgo a desbordes.

**ALERTA NARANJA.**  
Se declara cuando la tendencia ascendente de los niveles de los rios y la persistencia e intensidad de las lluvias indican la posibilidad de presentar desbordes en las próximas horas. (Para el uso de navegación esta alerta significa que es posible navegar).

**ALERTA ROJA.**  
Se declara cuando el nivel de los Rios alcanzan alturas críticas que hacen inminente el desborde, o cuando ya se ha iniciado la inundación.

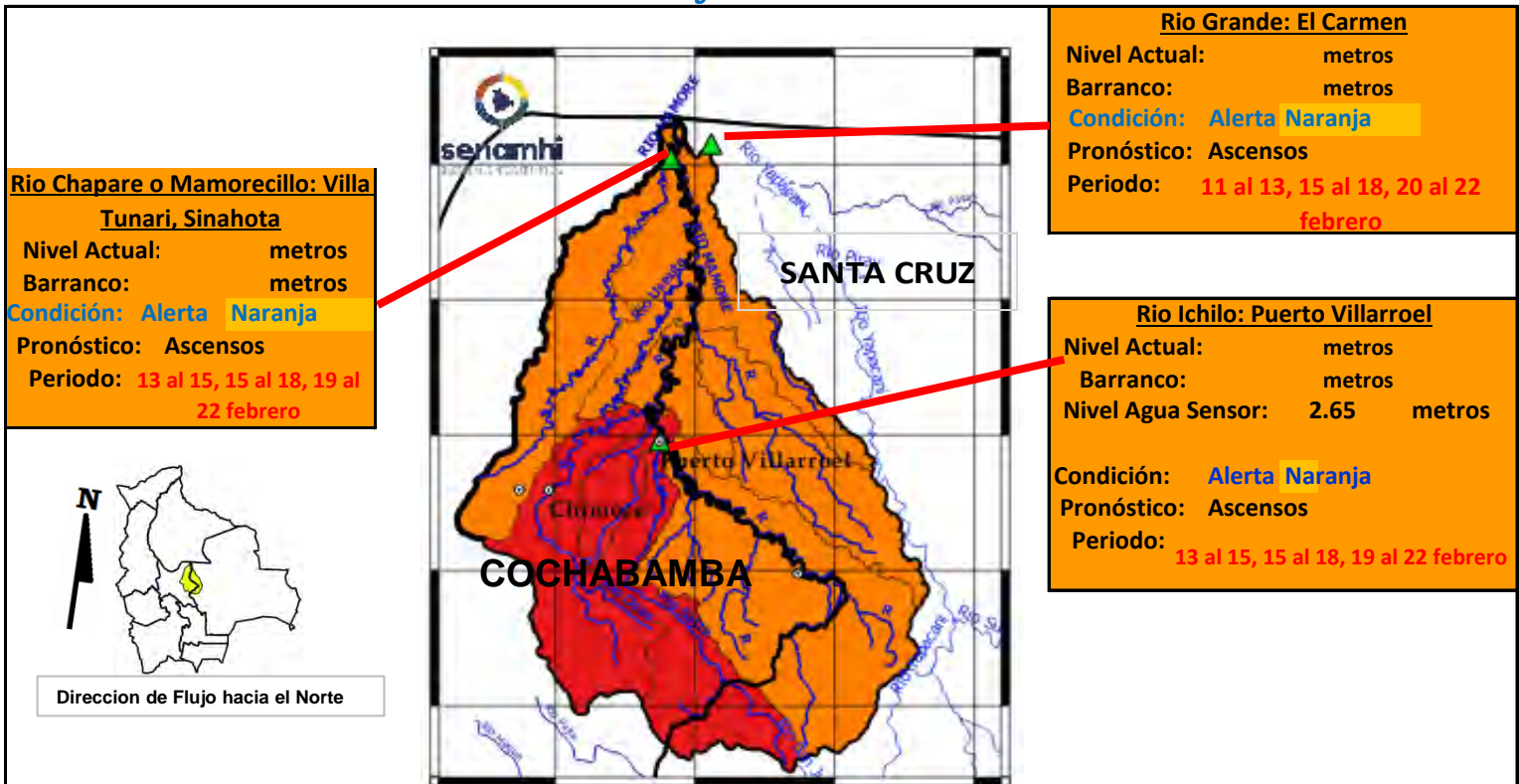
**GLOSARIO**

**Barranco** = Significa cuantos metros falta para desbordar

**Pronostico**= Es la probabilidad de la predicción futura de los Rios a partir de las modelaciones hidrológicas

Estacion Hidrometrica que genera pronostico

CUENCA DEL RÍO ICHILO  
Martes 11 de febrero de 2025



**Río Chapare o Mamorecillo: Villa Tunari, Sinahota**  
 Nivel Actual: metros  
 Barranco: metros  
 Condición: **Alerta Naranja**  
 Pronóstico: Ascensos  
 Periodo: 13 al 15, 15 al 18, 19 al 22 febrero

**Río Grande: El Carmen**  
 Nivel Actual: metros  
 Barranco: metros  
 Condición: **Alerta Naranja**  
 Pronóstico: Ascensos  
 Periodo: 11 al 13, 15 al 18, 20 al 22 febrero

**Río Ichilo: Puerto Villarroel**  
 Nivel Actual: metros  
 Barranco: metros  
 Nivel Agua Sensor: 2.65 metros  
 Condición: **Alerta Naranja**  
 Pronóstico: Ascensos  
 Periodo: 13 al 15, 15 al 18, 19 al 22 febrero



Dirección de Flujo hacia el Norte

**IMPORTANTE:**

En general, para la cuenca del río Mamoré se espera el siguiente comportamiento:

Ubicación	Zonas	Pronóstico Hidrológico		Análisis Hidrológico
		Periodo de ocurrencia	Pronóstico	
Ríos de la cuenca alta	Cochabamba-Santa Cruz	13 al 15, 15 al 18, 19 al 22 febrero	Ascensos	Se presentarán condiciones necesarias para generar ascensos repentinos de nivel
Ríos de la cuenca media	Cochabamba-Santa Cruz	13 al 15, 15 al 18, 19 al 22 febrero	Ascensos	Se presentarán condiciones necesarias para generar ascensos repentinos de nivel
Ríos Cuenca Baja	Cochabamba-Santa Cruz	13 al 15, 15 al 18, 19 al 22 febrero	Ascensos	Se presentarán condiciones necesarias para generar ascensos repentinos de nivel

**NOTA: Para obtener mayor información complementaria sobre lluvias revisar el boletín meteorológico ([www.senamhi.gob.bo](http://www.senamhi.gob.bo))**

**ACLARACION DE ALERTAS HIDROLOGICAS**

**ALERTA AMARILLA**  
Es el estado normal de los Ríos donde la intensidad y persistencia de lluvias es baja, por lo tanto no existe riesgo a desbordes.

**ALERTA NARANJA.**  
Se declara cuando la tendencia ascendente de los niveles de los ríos y la persistencia e intensidad de las lluvias indican la posibilidad de presentar desbordes en las próximas horas. (Para el uso de navegación esta alerta significa que es posible navegar).

**ALERTA ROJA.**  
Se declara cuando el nivel de los Ríos alcanzan alturas críticas que hacen inminente el desborde, o cuando ya se ha iniciado la inundación.

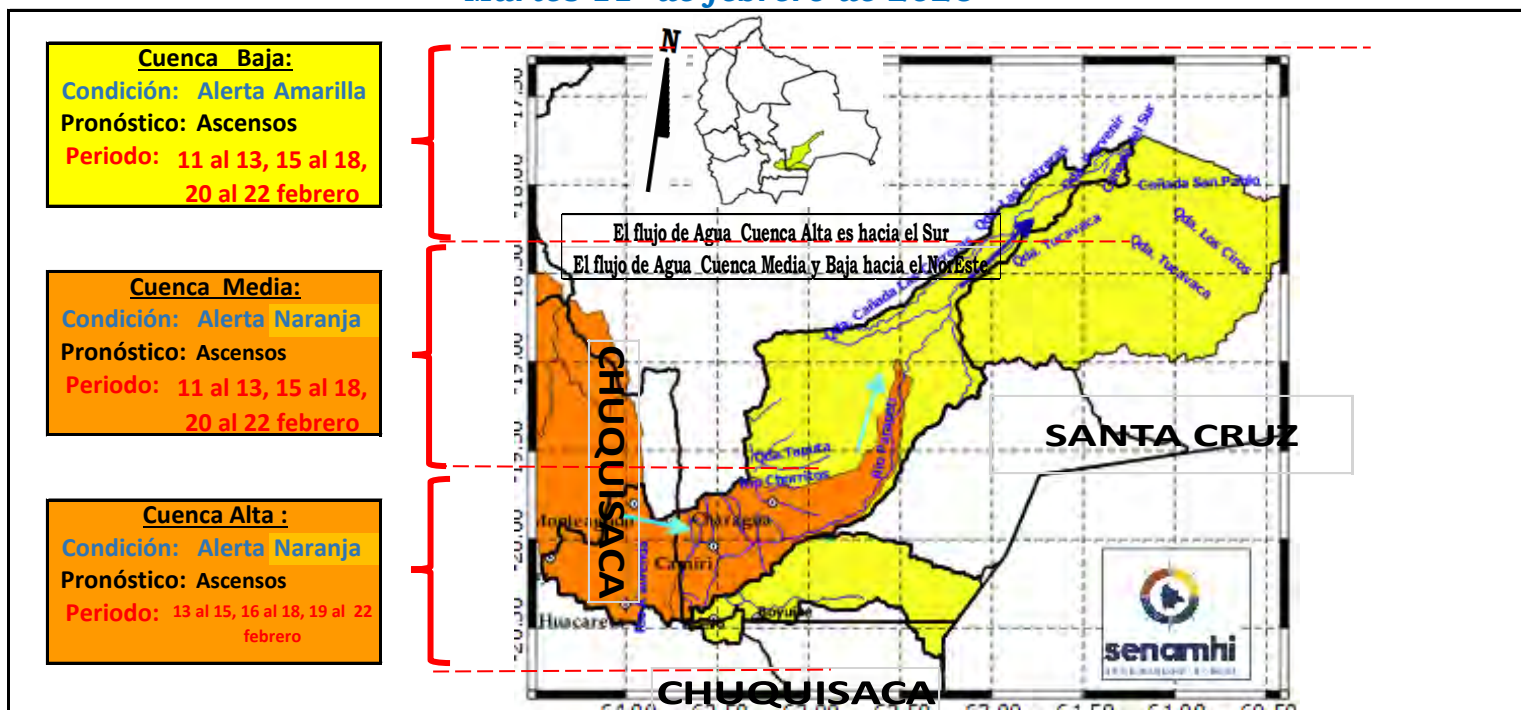
**GLOSARIO**

**Barranco** = Significa cuantos metros falta para desbordar

**Pronóstico** = Es la probabilidad de la predicción futura de los Ríos a partir de las modelaciones hidrológicas

Estacion Hidrometrica que genera pronostico

CUENCA DEL RÍO PARAPETÍ Y CUEVO  
*Martes 11 de febrero de 2025*



**Cuenca Baja:**  
Condición: **Alerta Amarilla**  
Pronóstico: Ascensos  
Periodo: **11 al 13, 15 al 18, 20 al 22 febrero**


**Cuenca Media:**  
Condición: **Alerta Naranja**  
Pronóstico: Ascensos  
Periodo: **11 al 13, 15 al 18, 20 al 22 febrero**

**Cuenca Alta :**  
Condición: **Alerta Naranja**  
Pronóstico: Ascensos  
Periodo: **13 al 15, 16 al 18, 19 al 22 febrero**

**IMPORTANTE:**

Ubicación	Poblados cercanos	Pronóstico Hidrológico		Análisis Hidrológico
		Periodo de ocurrencia	Pronóstico	
Ríos de la cuenca alta (Chuquisaca)	Monteagudo, Huacareta, Camiri, Cuevo, Charagua, Durango, La Brecha, Yapirda, Rancho Nuevo y comunidades cercanas.	13 al 15, 16 al 18, 19 al 22 febrero	Ascensos	Se presentarán condiciones necesarias para generar ascensos de nivel
Ríos de la cuenca media y baja (Santa Cruz)		11 al 13, 15 al 18, 20 al 22 febrero	Ascensos	Se presentarán condiciones necesarias para generar ascensos de nivel

**NOTA: Para obtener mayor información complementaria sobre lluvias revisar el boletín meteorológico ([www.senamhi.gob.bo](http://www.senamhi.gob.bo))**



**ACLARACION DE ALERTAS HIDROLOGICAS**

**ALERTA AMARILLA**  
Es el estado normal de los Ríos donde la intensidad y persistencia de lluvias es baja, por lo tanto no existe riesgo a desbordes.

**ALERTA NARANJA.**  
Se declara cuando la tendencia ascendente de los niveles de los ríos y la persistencia e intensidad de las lluvias indican la posibilidad de presentar desbordes en las próximas horas. (Para el uso de navegación esta alerta significa que es posible navegar).

**ALERTA ROJA.**  
Se declara cuando el nivel de los Ríos alcanzan alturas críticas que hacen inminente el desborde, o cuando ya se ha iniciado la inundación.

**GLOSARIO**

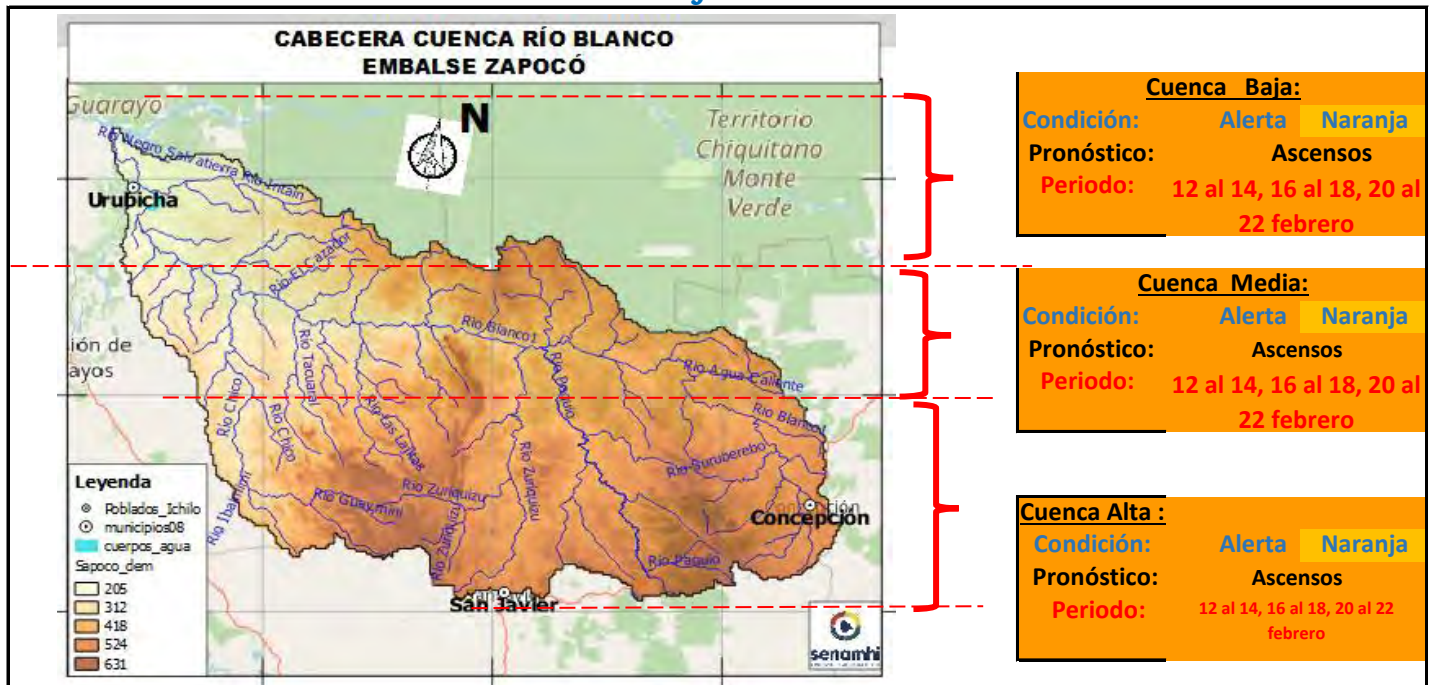
**Barranco** = Significa cuantos metros falta para desbordar

**Pronostico** = Es la probabilidad de la predicción futura de los Ríos a partir de las modelaciones hidrológicas

Estacion Hidrometrica que genera pronostico

## CUENCA RÍO BLANCO - EMBALSE ZAPOCÓ

*Martes 11 de febrero de 2025*



**Cuenca Baja:**  
Condición: **Alerta Naranja**  
Pronóstico: **Ascensos**  
Periodo: **12 al 14, 16 al 18, 20 al 22 febrero**

**Cuenca Media:**  
Condición: **Alerta Naranja**  
Pronóstico: **Ascensos**  
Periodo: **12 al 14, 16 al 18, 20 al 22 febrero**

**Cuenca Alta:**  
Condición: **Alerta Naranja**  
Pronóstico: **Ascensos**  
Periodo: **12 al 14, 16 al 18, 20 al 22 febrero**

**IMPORTANTE:**

Ubicación	Poblados cercanos	Pronóstico Hidrológico		Análisis Hidrológico
		Periodo de ocurrencia	Pronóstico	
Ríos de la cuenca alta	Urubichá, San Javier, Concepción y comunidades cercanas.	12 al 14, 16 al 18, 20 al 22 febrero	Ascensos	Se presentarán condiciones necesarias para generar ascensos de nivel
Ríos de la cuenca media y baja		12 al 14, 16 al 18, 20 al 22 febrero	Ascensos	Se presentarán condiciones necesarias para generar ascensos de nivel

**NOTA:** Para obtener mayor información complementaria sobre lluvias revisar el boletín meteorológico ([www.senamhi.gob.bo](http://www.senamhi.gob.bo))

**ACLARACION DE ALERTAS HIDROLOGICAS**

<b>ALERTA AMARILLA</b>
Es el estado normal de los Rios donde la intensidad y persistencia de lluvias es baja, por lo tanto no existe riesgo a desbordes.
<b>ALERTA NARANJA.</b>
Se declara cuando la tendencia ascendente de los niveles de los rios y la persistencia e intensidad de las lluvias indican la posibilidad de presentar desbordes en las próximas horas. (Para el uso de navegación esta alerta significa que es posible navegar).
<b>ALERTA ROJA.</b>
Se declara cuando el nivel de los Rios alcanzan alturas críticas que hacen inminente el desborde, o cuando ya se ha iniciado la inundación.

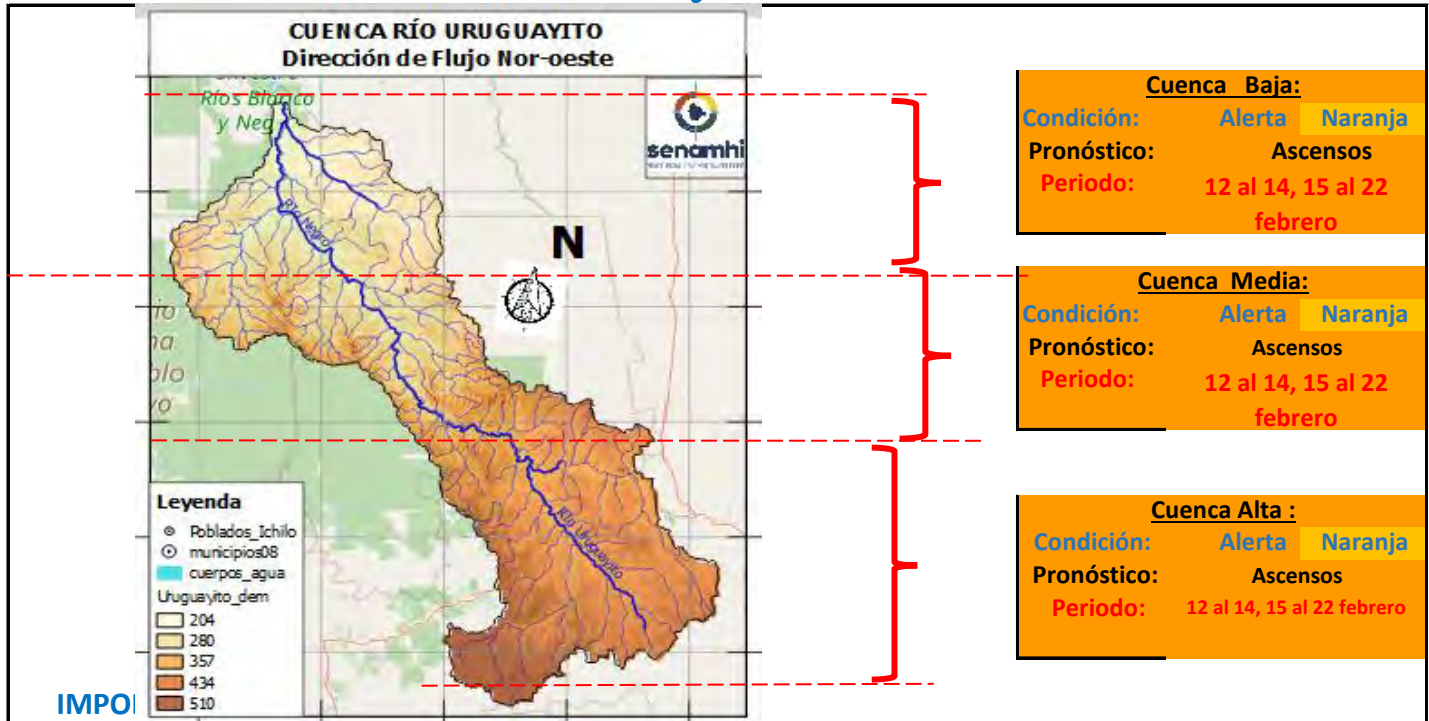
**GLOSARIO**

**Barranco** = Significa cuantos metros falta para desbordar

**Pronostico**= Es la probabilidad de la prediccion futura de los Rios a partir de las modelaciones hidrologicas

Estacion Hidrometrica que genera pronostico

CUENCA RÍO URUGUAYITO  
Martes 11 de febrero de 2025



**Cuenca Baja:**  
Condición: Alerta Naranja  
Pronóstico: Ascensos  
Periodo: 12 al 14, 15 al 22 febrero

**Cuenca Media:**  
Condición: Alerta Naranja  
Pronóstico: Ascensos  
Periodo: 12 al 14, 15 al 22 febrero

**Cuenca Alta :**  
Condición: Alerta Naranja  
Pronóstico: Ascensos  
Periodo: 12 al 14, 15 al 22 febrero

Ubicación	Poblados cercanos	Pronóstico Hidrológico		Análisis Hidrológico
		Periodo de ocurrencia	Pronóstico	
Ríos de la cuenca alta	Urubicha, San Javier, Concepción y comunidades cercanas.	12 al 14, 16 al 18, 20 al 22 febrero	Ascensos	Se presentarán condiciones necesarias para generar ascensos de nivel
Ríos de la cuenca media y baja		12 al 14, 16 al 18, 20 al 22 febrero	Ascensos	Se presentarán condiciones necesarias para generar ascensos de nivel

**NOTA:** Para obtener mayor información complementaria sobre lluvias revisar el boletín meteorológico ([www.senamhi.gob.bo](http://www.senamhi.gob.bo))

**ACLARACION DE ALERTAS HIDROLOGICAS**

**ALERTA AMARILLA**  
Es el estado normal de los Rios donde la intensidad y persistencia de lluvias es baja, por lo tanto no existe riesgo a desbordes.

**ALERTA NARANJA.**  
Se declara cuando la tendencia ascendente de los niveles de los rios y la persistencia e intensidad de las lluvias indican la posibilidad de presentar desbordes en las próximas horas. (Para el uso de navegación esta alerta significa que es posible navegar).

**ALERTA ROJA.**  
Se declara cuando el nivel de los Rios alcanzan alturas criticas que hacen inminente el desborde, o cuando ya se ha iniciado la inundación.

**GLOSARIO**

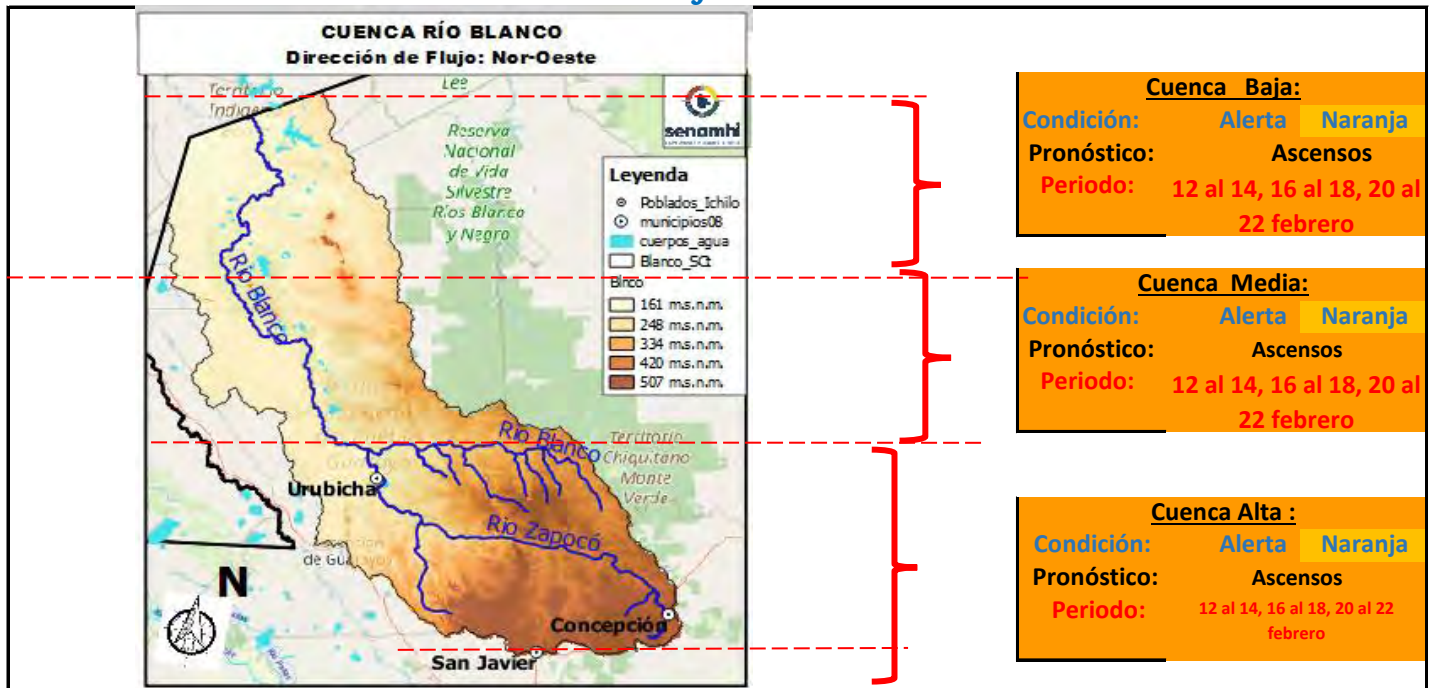
**Barranco** = Significa cuantos metros falta para desbordar

**Pronostico**= Es la probabilidad de la prediccion futura de los Rios a partir de las modelaciones hidrologicas

Estacion Hidrometrica que genera pronostico

# CUENCA RÍO BLANCO

Martes 11 de febrero de 2025



**Cuenca Baja:**  
Condición: Alerta Naranja  
Pronóstico: Ascensos  
Periodo: 12 al 14, 16 al 18, 20 al 22 febrero

**Cuenca Media:**  
Condición: Alerta Naranja  
Pronóstico: Ascensos  
Periodo: 12 al 14, 16 al 18, 20 al 22 febrero

**Cuenca Alta :**  
Condición: Alerta Naranja  
Pronóstico: Ascensos  
Periodo: 12 al 14, 16 al 18, 20 al 22 febrero

**IMPORTANTE:**

Ubicación	Poblados cercanos	Pronóstico Hidrológico		Análisis Hidrológico
		Periodo de ocurrencia	Pronóstico	
Ríos de la cuenca alta	Urubicha, San Javier, Concepción y comunidades cercanas.	12 al 14, 16 al 18, 20 al 22 febrero	Ascensos	Se presentarán condiciones necesarias para generar ascensos de nivel
Ríos de la cuenca media y baja		12 al 14, 16 al 18, 20 al 22 febrero	Ascensos	Se presentarán condiciones necesarias para generar ascensos de nivel

**NOTA:** Para obtener mayor información complementaria sobre lluvias revisar el boletín meteorológico ([www.senamhi.gob.bo](http://www.senamhi.gob.bo))

**ACLARACION DE ALERTAS HIDROLOGICAS**

**ALERTA AMARILLA**  
Es el estado normal de los Rios donde la intensidad y persistencia de lluvias es baja, por lo tanto no existe riesgo a desbordes.

**ALERTA NARANJA.**  
Se declara cuando la tendencia ascendente de los niveles de los rios y la persistencia e intensidad de las lluvias indican la posibilidad de presentar desbordes en las próximas horas. (Para el uso de navegación esta alerta significa que es posible navegar).

**ALERTA ROJA.**  
Se declara cuando el nivel de los Rios alcanzan alturas criticas que hacen inminente el desborde, o cuando ya se ha iniciado la inundación.

**GLOSARIO**

**Barranco** = Significa cuantos metros falta para desbordar

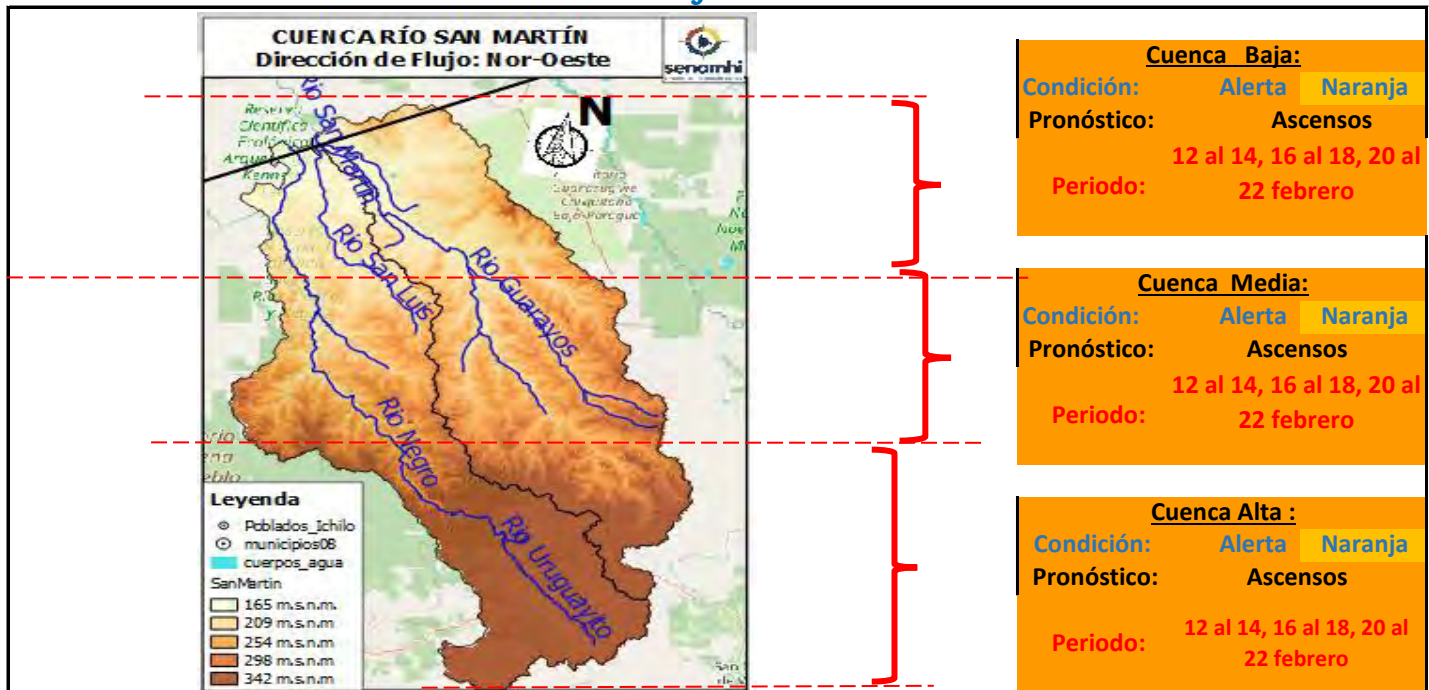
**Pronostico**= Es la probabilidad de la prediccion futura de los Rios a partir de las modelaciones hidrológicas

Estacion Hidrometrica que genera pronostico



## CUENCA RÍO SAN MARTÍN

### Martes 11 de febrero de 2025



**IMPORTANTE:**

Ubicación	Poblados cercanos	Pronóstico Hidrológico		Análisis Hidrológico
		Periodo de ocurrencia	Pronóstico	
Ríos de la cuenca alta	Santa Rosa de Roca, San Martín y comunidades cercanas.	12 al 14, 16 al 18, 20 al 22 febrero	Ascensos	Se presentarán condiciones necesarias para generar ascensos de nivel
Ríos de la cuenca media y baja		12 al 14, 16 al 18, 20 al 22 febrero	Ascensos	Se presentarán condiciones necesarias para generar ascensos de nivel

**NOTA:** Para obtener mayor información complementaria sobre lluvias revisar el boletín meteorológico ([www.senamhi.gob.bo](http://www.senamhi.gob.bo))

**ACLARACION DE ALERTAS HIDROLOGICAS**

**ALERTA AMARILLA**  
Es el estado normal de los Ríos donde la intensidad y persistencia de lluvias es baja, por lo tanto no existe riesgo a desbordes.

**ALERTA NARANJA.**  
Se declara cuando la tendencia ascendente de los niveles de los ríos y la persistencia e intensidad de las lluvias indican la posibilidad de presentar desbordes en las próximas horas. (Para el uso de navegación esta alerta significa que es posible navegar).

**ALERTA ROJA.**  
Se declara cuando el nivel de los Ríos alcanzan alturas críticas que hacen inminente el desborde, o cuando ya se ha iniciado la inundación.

**GLOSARIO**

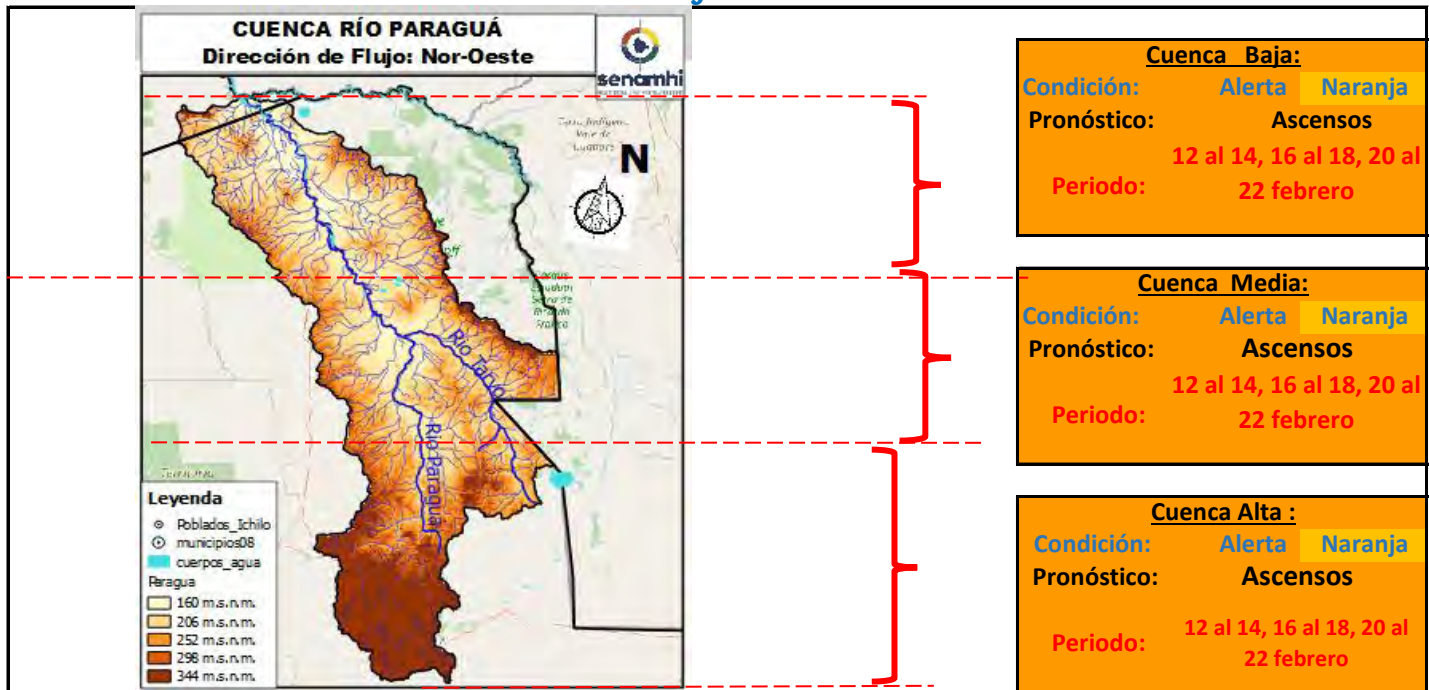
**Barranco** = Significa cuantos metros falta para desbordar

**Pronostico** = Es la probabilidad de la predicción futura de los Ríos a partir de las modelaciones hidrológicas

▲ Estacion Hidrometrica que genera pronostico

## CUENCA RÍO PARAGUÁ

### Martes 11 de febrero de 2025



**NOTA: Para obtener mayor información complementaria sobre lluvias revisar el boletín meteorológico ([www.senamhi.gob.bo](http://www.senamhi.gob.bo))**

**ACLARACION DE ALERTAS HIDROLOGICAS**

**ALERTA AMARILLA**  
Es el estado normal de los Rios donde la intensidad y persistencia de lluvias es baja, por lo tanto no existe riesgo a desbordes.

**ALERTA NARANJA.**  
Se declara cuando la tendencia ascendente de los niveles de los rios y la persistencia e intensidad de las lluvias indican la posibilidad de presentar desbordes en las próximas horas. (Para el uso de navegación esta alerta significa que es posible navegar).

**ALERTA ROJA.**  
Se declara cuando el nivel de los Rios alcanzan alturas criticas que hacen inminente el desborde, o cuando ya se ha iniciado la inundación.

**GLOSARIO**

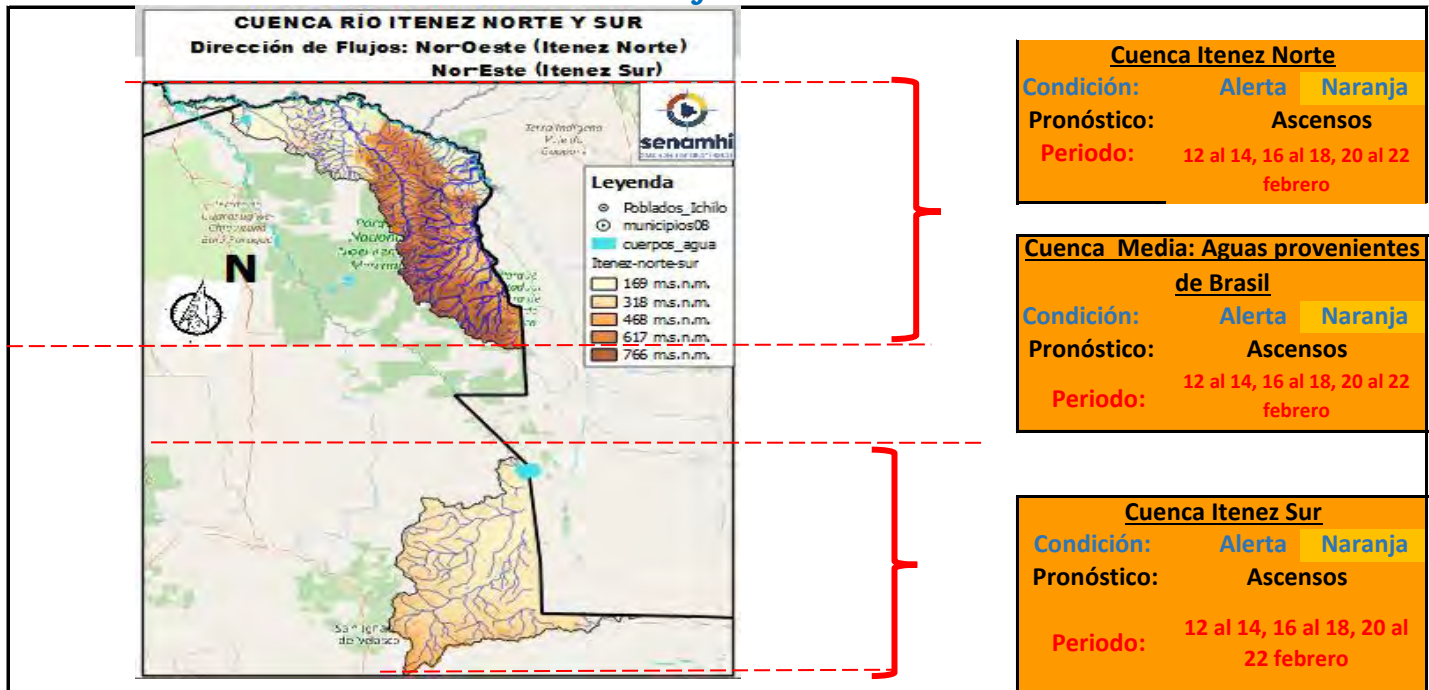
**Barranco** = Significa cuantos metros falta para desbordar

**Pronostico**= Es la probabilidad de la prediccion futura de los Rios a partir de las modelaciones hidrologicas

Estacion Hidrometrica que genera pronostico

## CUENCA RÍO ITENEZ NORTE e ITENEZ SUR

**Martes 11 de febrero de 2025**



**IMPORTANTE:**

Ubicación	Poblados cercanos	Pronóstico Hidrológico		Análisis Hidrológico
		Periodo de ocurrencia	Pronóstico	
Ríos de la cuenca Itenez Norte	comunidades cercanas.	12 al 14, 16 al 18, 20 al 22 febrero	Ascensos	Se presentarán condiciones necesarias para generar ascensos de nivel
Ríos de la cuenca Itenez Sur	San Bartolo de la Frontera, San Juan de Macoño, San Lorencito de la Frontera y comunides cercanas	12 al 14, 16 al 18, 20 al 22 febrero	Ascensos	Se presentarán condiciones necesarias para generar ascensos de nivel

**NOTA: Para obtener mayor información complementaria sobre lluvias revisar el boletín meteorológico ([www.senamhi.gob.bo](http://www.senamhi.gob.bo))**

**ACLARACION DE ALERTAS HIDROLOGICAS**

**ALERTA AMARILLA**  
Es el estado normal de los Ríos donde la intensidad y persistencia de lluvias es baja, por lo tanto no existe riesgo a desbordes.

**ALERTA NARANJA.**  
Se declara cuando la tendencia ascendente de los niveles de los ríos y la persistencia e intensidad de las lluvias indican la posibilidad de presentar desbordes en las próximas horas. (Para el uso de navegación esta alerta significa que es posible navegar).

**ALERTA ROJA.**  
Se declara cuando el nivel de los Ríos alcanzan alturas críticas que hacen inminente el desborde, o cuando ya se ha iniciado la inundación.

**GLOSARIO**

**Barranco** = Significa cuantos metros falta para desbordar

**Pronostico**= Es la probabilidad de la prediccion futura de los Ríos a partir de las modelaciones hidrologicas

Estacion Hidrometrica que genera pronostico



**senamhi**  
SERVICIO NACIONAL DE METEOROLOGÍA E HIDROLOGÍA

**SERVICIO NACIONAL DE METEOROLOGÍA E HIDROLOGÍA  
SENAMHI - BOLIVIA**

# **BOLETÍN DE PRONÓSTICO HIDROLÓGICO BENI**

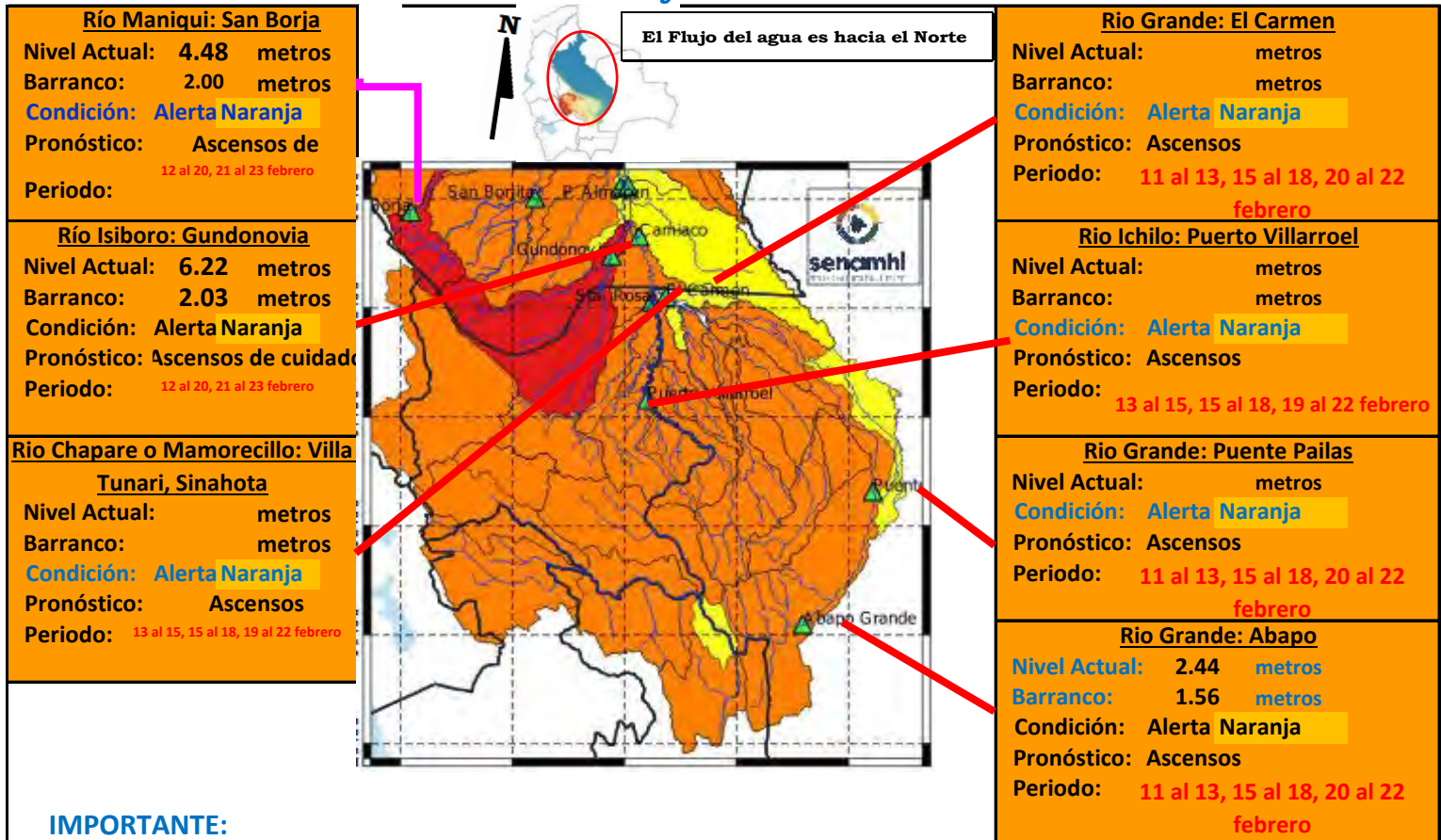
**Cuencas de los ríos: Mamoré, Chapare, Ichilo,  
Isiboro, Tijamuchí, Apere, Ibaré, Yacuma,  
Maniqui, Machupo, Itonama y Beni**



**UNIDAD DE PRONÓSTICOS HIDROLÓGICOS**

## CUENCA DEL RÍO MAMORÉ (PARTE 1)

Martes 11 de febrero de 2025



**IMPORTANTE:**

Ubicación	Departamentos	Pronóstico Hidrológico		Análisis Hidrológico
		Periodo de ocurrencia	Pronóstico	
Ríos de la cuenca alta	Cochabamba (Trópico)	13 al 15, 15 al 18, 19 al 22 febrero	Ascensos	Se presentarán condiciones necesarias para generar ascensos repentinos de nivel
Ríos de la cuenca media	Santa Cruz	11 al 13, 15 al 18, 20 al 22 febrero	Ascensos	Se presentarán condiciones necesarias para generar ascensos de nivel
	Beni	12 al 20, 21 al 23 febrero	Ascensos	Se presentarán condiciones necesarias para generar ascensos de nivel

**NOTA:** Para obtener mayor información complementaria sobre lluvias revisar el boletín meteorológico ([www.senamhi.gob.bo](http://www.senamhi.gob.bo))

**ACLARACION DE ALERTAS HIDROLOGICAS**

**ALERTA AMARILLA**  
Es el estado normal de los Ríos donde la intensidad y persistencia de lluvias es baja, por lo tanto no existe riesgo a desbordes.

**ALERTA NARANJA.**  
Se declara cuando la tendencia ascendente de los niveles de los ríos y la persistencia e intensidad de las lluvias indican la posibilidad de presentar desbordes en las próximas horas. (Para el uso de navegación esta alerta significa que es posible navegar).

**ALERTA ROJA.**  
Se declara cuando el nivel de los Ríos alcanzan alturas críticas que hacen inminente el desborde, o cuando ya se ha iniciado la inundación.

**NIVELES DE ALERTA EN METROS**

RIO	ESTACION	ALERTA ROJA	ALERTA NARANJA	ALERTA AMARILLA
Aperc	San Borjita	10.00	8.00	1.90
Yacuma	Puerto Junín	12.65	8.00	1.90
Mamore	Camiaço	11.31	9.31	1.90
Ibare	Puerto Almacén	11.49	8.49	1.90
Mamore	Los Puentes	10.84	7.84	1.90
Mamore	Puerto Siles	12.00	9.49	1.90

**GLOSARIO**

**Barranco** = Significa cuantos metros falta para desbordar

**Pronóstico** = Es la probabilidad de la predicción futura de los Ríos a partir de las modelaciones hidrológicas.

Estación Hidrometrica que genera pronostico

# CUENCA DEL RÍO MAMORÉ (PARTE 2)

**Martes 11 de febrero de 2025**

**Río Yacuma: Puerto Junin**

Nivel Actual: **metros**

Barranco: **metros**

Condición: **Alerta Naranja**

Pronóstico: **Ascensos**

Periodo: **12 al 20, 21 al 23 febrero**

**Río Mamoré: Guayaramerín**

Nivel Actual: **6.35 metros**

Barranco: **2.15 metros**

Condición: **Alerta Naranja**

Pronóstico: **Ascensos**

Periodo: **12 al 14, 14 al 16, 17 al 21, 21 al 24 febrero**

**Río Mamoré: Trinidad (Los Puentes)**

Nivel Actual: **metros**

Barranco: **metros**

Condición: **Alerta Naranja**

Pronóstico: **Ascensos**

Periodo: **12 al 14, 15 al 20, 21 al 24 febrero**

**Río Mamoré: Puerto Siles**

Nivel Actual: **11.43 metros**

Barranco: **0.57 metros**

Condición: **Alerta Naranja**

Pronóstico: **Ascensos**

Periodo: **12 al 14, 14 al 16, 17 al 21, 21 al 24 febrero**

**Río Apere: San Borjita**

Nivel Actual: **metros**

Barranco: **metros**

Condición: **Alerta Naranja**

Pronóstico: **Ascensos de ciudad**

Periodo: **12 al 20, 21 al 23 febrero**

**Río Machupo: San Ramón**

Nivel Actual: **14.1 metros**

Barranco: **2.30 metros**

Condición: **Alerta Naranja**

Pronóstico: **Ascensos**

Periodo: **12 al 14, 14 al 16, 17 al 21, 21 al 24 febrero**

**Río Mamoré: Camiaco**

Nivel Actual: **9.91 metros**

Barranco: **1.40 metros**

Condición: **Alerta Naranja**

Pronóstico: **Ascensos**

Periodo: **12 al 14, 15 al 20, 21 al 24 febrero**

**Río Ibare: Puerto Almacén**

Nivel Actual: **metros**

Barranco: **metros**

Condición: **Alerta Amarilla**

Pronóstico: **Ascensos**

Periodo: **12 al 14, 15 al 20, 21 al 24 febrero**

**IMPORTANTE:** En general, para la cuenca del río Mamoré se espera el siguiente comportamiento:

Ubicación	Departamentos	Pronóstico Hidrológico		Análisis Hidrológico
		Periodo de ocurrencia	Pronóstico	
Ríos de la cuenca media	Beni (continuación)	12 al 20, 21 al 23 febrero	Ascensos	Se presentarán condiciones necesarias para generar ascensos de nivel
Ríos de la cuenca baja	Beni (planicie)	12 al 14, 14 al 16, 17 al 21, 21 al 24 febrero	Ascensos	Se presentarán condiciones necesarias para generar ascensos de nivel

**NOTA:** Para obtener mayor información complementaria sobre lluvias revisar el boletín meteorológico ([www.senamhi.gob.bo](http://www.senamhi.gob.bo))

**ACLARACIÓN DE ALERTAS HIDROLÓGICAS**

**ALERTA AMARILLA**

Es el estado normal de los Ríos donde la intensidad y persistencia de lluvias es baja, por lo tanto no existe riesgo a desbordes.

**ALERTA NARANJA.**

Se declara cuando la tendencia ascendente de los niveles de los ríos y la persistencia e intensidad de las lluvias indican la posibilidad de presentar desbordes en las próximas horas. (Para el uso de navegación esta alerta significa que es posible navegar).

**ALERTA ROJA.**

Se declara cuando el nivel de los Ríos alcanzan alturas críticas que hacen inminente el desborde, o cuando ya se ha iniciado la inundación.

NIVELES DE ALERTA EN METROS				
RIO	ESTACION	ALERTA ROJA	ALERTA NARANJA	ALERTA AMARILLA
Apere	San Borjita	10.00	8.00	1.90
Yacuma	Puerto Junin	12.65	8.00	1.90
Mamore	Camiaco	11.31	9.31	1.90
Ibare	Puerto Almacen	11.49	8.49	1.90
Mamore	Los Puentes	10.84	7.84	1.90
Mamore	Puerto Siles	12.00	9.49	1.90

**GLOSARIO**

**Barranco** = Significa cuantos metros falta para desbordar.

**Pronóstico** = Es la probabilidad de la predicción futura de los Ríos a partir de las modelaciones hidrológicas.

Estacion Hidrometrica que genera pronostico

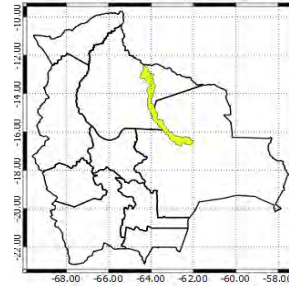
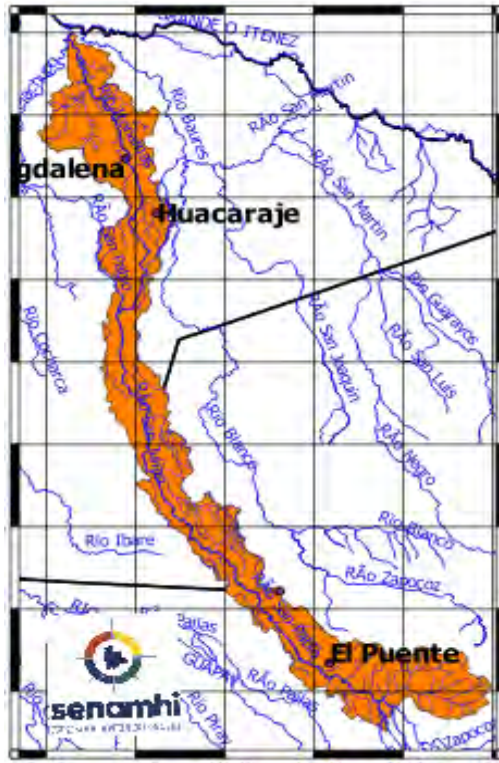
# CUENCA DEL RÍO ITONAMA

Martes 11 de febrero de 2025

**Cuenca Baja**  
**Condición:** Alerta Naranja  
**Pronóstico:** Ascensos  
**Periodo:** 12 al 14, 14 al 16, 17 al 21, 21 al 24 febrero

**Cuenca Media**  
**Condición:** Alerta Naranja  
**Pronóstico:** Ascensos  
**Periodo:** 12 al 14, 14 al 16, 17 al 21, 21 al 24 febrero

**Cuenca Alta**  
**Condición:** Alerta Naranja  
**Pronóstico:** Ascensos  
**Periodo:** 12 al 14, 14 al 16, 17 al 21, 21 al 24 febrero



**IMPORTANTE:** En general, para la cuenca del río Mamoré se espera el siguiente comportamiento:

Ubicación	Departamentos	Pronóstico Hidrológico		Análisis Hidrológico
		Periodo de ocurrencia	Pronóstico	
Ríos de la cuenca alta y media	Beni (continuación)	12 al 14, 14 al 16, 17 al 21, 21 al 24 febrero	Ascensos	Se presentarán condiciones necesarias para generar ascensos de nivel
Ríos de la cuenca baja	Beni (planicie)	12 al 14, 14 al 16, 17 al 21, 21 al 24 febrero	Ascensos	Se presentarán condiciones necesarias para generar ascensos de nivel

**NOTA:** Para obtener mayor información complementaria sobre lluvias revisar el boletín meteorológico ([www.senamhi.gob.bo](http://www.senamhi.gob.bo))

**ACLARACION DE ALERTAS HIDROLOGICAS**

<b>ALERTA AMARILLA</b>	Es el estado normal de los Ríos donde la intensidad y persistencia de lluvias es baja, por lo tanto no existe riesgo a desbordes.
<b>ALERTA NARANJA</b>	Se declara cuando la tendencia ascendente de los niveles de los ríos y la persistencia e intensidad de las lluvias indican la posibilidad de presentar desbordes en las próximas horas. (Para el uso de navegación esta alerta significa que es posible navegar).
<b>ALERTA ROJA</b>	Se declara cuando el nivel de los Ríos alcanzan alturas críticas que hacen inminente el desborde, o cuando ya se ha iniciado la inundación.

NIVELES DE ALERTA EN METROS				
RIO	ESTACION	ALERTA ROJA	ALERTA NARANJA	ALERTA AMARILLA
Apere	San Borjita	10.00	8.00	1.90
Yacuma	Puerto Junin	12.65	8.00	1.90
Mamore	Camiaco	11.31	9.31	1.90
Itare	Puerto Almacen	11.49	8.49	1.90
Mamore	Los Puentes	10.84	7.84	1.90
Mamore	Puerto Siles	12.00	9.49	1.90

**GLOSARIO**

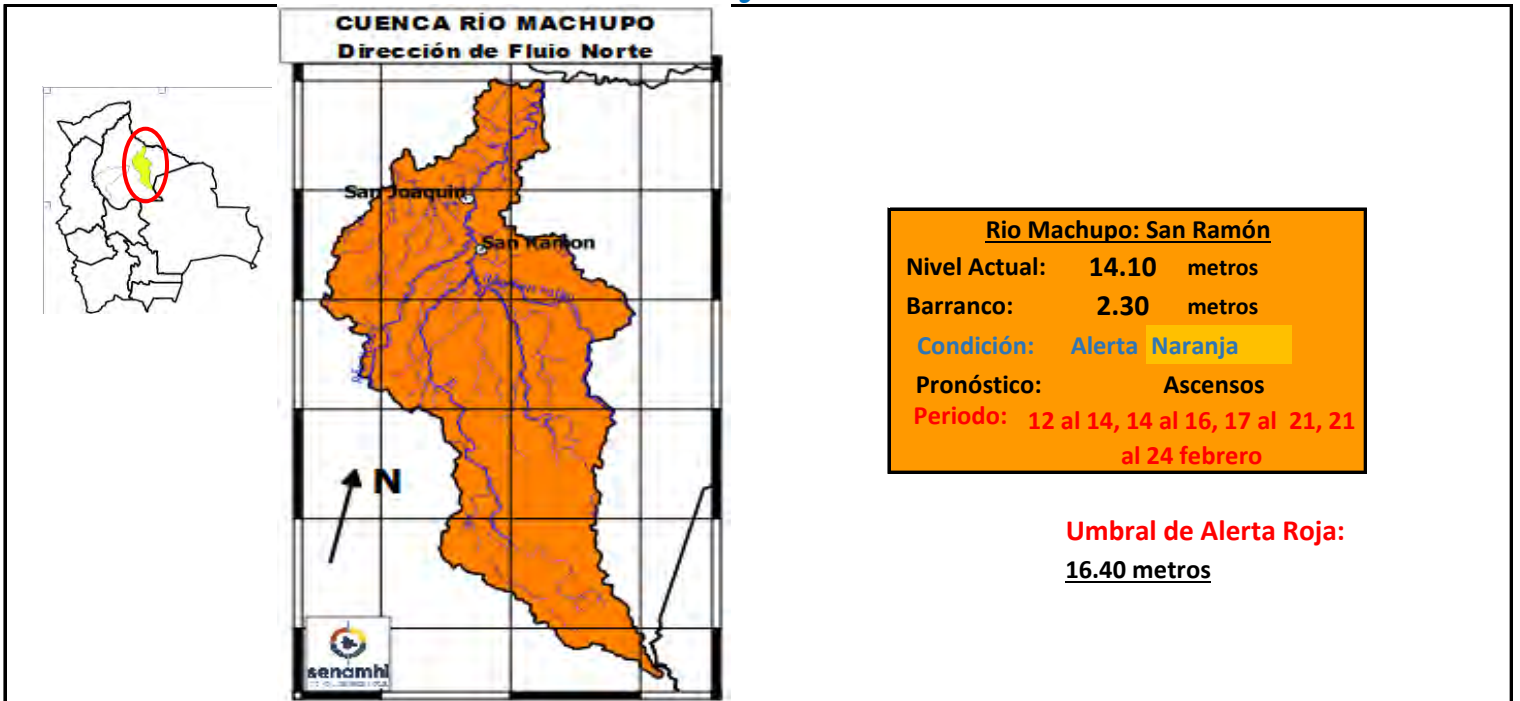
**Barranco** = Significa cuantos metros falta para desbordar

**Pronóstico** = Es la probabilidad de la predicción futura de los Ríos a partir de las modelaciones hidrológicas

Estación Hidrometrica que genera pronostico

## SUB - CUENCA DEL RÍO MACHUPO

Martes 11 de febrero de 2025



**Umbral de Alerta Roja:**  
16.40 metros

### IMPORTANTE

Ubicación	Municipios	Periodo de ocurrencia	Pronóstico	Análisis Hidrológico
Ríos de Cabecera de cuenca	Pata de Aguila, San Ramón, San Joaquín y poblaciones cercanas.	12 al 14, 14 al 16, 17 al 21, 21 al 24 febrero	Ascensos	Se presentarán condiciones necesarias para generar ascensos de nivel
Ríos cuenca media		12 al 14, 14 al 16, 17 al 21, 21 al 24 febrero	Ascensos	Se presentarán condiciones necesarias para generar ascensos de nivel
Cuenca Baja		12 al 14, 14 al 16, 17 al 21, 21 al 24 febrero	Ascensos	Se presentarán condiciones necesarias para generar ascensos de nivel

**NOTA: Para obtener mayor información complementaria sobre lluvias revisar el boletín meteorológico ([www.senamhi.gob.bo](http://www.senamhi.gob.bo))**

**ACLARACION DE ALERTAS HIDROLOGICAS**

**ALERTA AMARILLA**  
Es el estado normal de los Ríos donde la intensidad y persistencia de lluvias es baja, por lo tanto no existe riesgo a desbordes.

**ALERTA NARANJA.**  
Se declara cuando la tendencia ascendente de los niveles de los ríos y la persistencia e intensidad de las lluvias indican la posibilidad de presentar desbordes en las próximas horas. (Para el uso de navegación esta alerta significa que es posible navegar).

**ALERTA ROJA.**  
Se declara cuando el nivel de los Ríos alcanzan alturas críticas que hacen inminente el desborde, o cuando ya se ha iniciado la inundación.

**GLOSARIO**

**Barranco** = Significa cuantos metros falta para desbordar

**Pronostico**= Es la probabilidad de la predicción futura de los Ríos a partir de las modelaciones hidrológicas

Estacion Hidrometrica que genera pronostico



## SUB - CUENCA DEL RÍO MAMORÉ (Camiaco)

Martes 11 de febrero de 2025

**Río Chapare: Santa Rosa del Chapare**

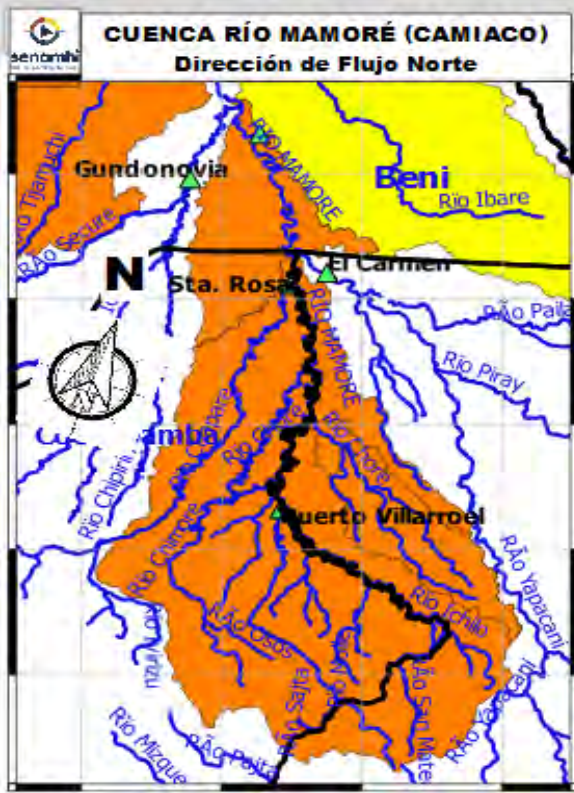
Nivel Actual:            metros

Barranco:                metros

Condición: **Alerta Naranja**

Pronóstico: Ascensos

Periodo:     13 al 15, 15 al 18, 19 al 22 febrero



**Río Mamoré: Camiaco**

Nivel Actual:    9.91    metros

Barranco:        1.40    metros

Condición: **Alerta Naranja**

Pronóstico: Ascensos

Periodo:    12 al 14, 15 al 20, 21 al 24 febrero

**Río Ichilo: Puerto Villarroel**

Nivel Actual:            metros

Barranco:                metros

Nivel Agua Sensor: 2.7 metros

Condición: **Alerta Naranja**

Pronóstico: Ascensos

Periodo:     13 al 15, 15 al 18, 19 al 22 febrero

### IMPORTANTE

Ubicación	Departamentos	Periodo de ocurrencia	Pronóstico	Análisis Hidrológico
Ríos cuenca Ichilo	Cochabamba (Trópico)	13 al 15, 15 al 18, 19 al 22 febrero	Ascensos	Se presentarán condiciones necesarias para generar ascensos repentinos de nivel
Santa Rosa del Chapare	Cochabamba (Trópico)	13 al 15, 15 al 18, 19 al 22 febrero	Ascensos	Se presentarán condiciones necesarias para generar ascensos repentinos de nivel
Punto de cierre	Camiaco	12 al 14, 15 al 20, 21 al 24 febrero	Ascensos	Se presentarán condiciones necesarias para generar ascensos de nivel

**NOTA: Para obtener mayor información complementaria sobre lluvias revisar el boletín meteorológico ([www.senamhi.gob.bo](http://www.senamhi.gob.bo))**

#### ACLARACION DE ALERTAS HIDROLOGICAS

**ALERTA AMARILLA**

Es el estado normal de los Ríos donde la intensidad y persistencia de lluvias es baja, por lo tanto no existe riesgo a desbordos.

**ALERTA NARANJA.**

Se declara cuando la tendencia ascendente de los niveles de los ríos y la persistencia e intensidad de las lluvias indican la posibilidad de presentar desbordos en las próximas horas. (Para el uso de navegación esta alerta significa que es posible navegar).

**ALERTA ROJA.**

Se declara cuando el nivel de los Ríos alcanzan alturas críticas que hacen inminente el desborde, o cuando ya se ha iniciado la inundación.

#### GLOSARIO

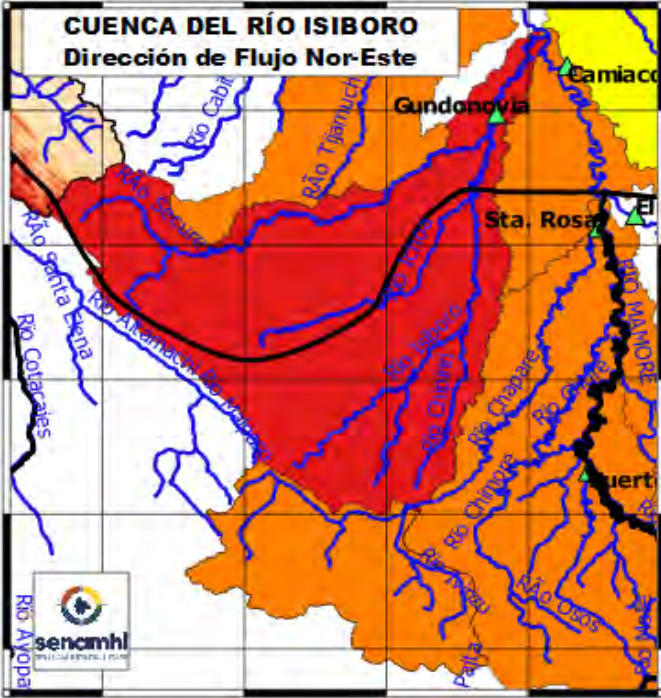
**Barranco** = Significa cuantos metros falta para desbordar

**Pronóstico** = Es la probabilidad de la predicción futura de los Ríos a partir de las modelaciones hidrológicas

Estacion Hidrometrica que genera pronostico

## SUB - CUENCA DEL RÍO ISIBORO

### Martes 11 de febrero de 2025



**Río Isiboro: Gundonovia**

Nivel Actual: **6.22** metros

Barranco: **2.03** metros

Condición: **Alerta Naranja**

Pronóstico: **Ascensos de cuidado**

Periodo: **12 al 20, 21 al 23 febrero**

#### Cuenca río Chapare (Cabecera del Isiboro)

[m3/s]	9/2/2025	10/2/2025	11/2/2025	12/2/2025	13/2/2025	14/2/2025
Corani (Caudal)	1.32	1.31	1.31	1.36	1.42	1.44
Locotal (Caudal)	12.40	24.23	24.23	22.70	22.37	22.58
Icona (Caudal)	215.90	216.07	216.07	211.73	210.44	210.04
Ivirizu (Caudal)	258.60	258.74	258.74	254.88	252.80	251.53
Villa Tunari (Caudal)	420.66	420.76	420.76	417.31	419.58	417.22

### IMPORTANTE

Ubicación	Departamentos	Periodo de ocurrencia	Pronóstico	Análisis Hidrológico
Ríos cuenca Chapare	Cochabamba (Trópico)	13 al 15, 15 al 18, 19 al 22 febrero	Ascensos	Se presentarán condiciones necesarias para generar ascensos repentinos de nivel
Ríos cuenca Secure	Beni Sur	12 al 20, 21 al 23 febrero	Ascensos de cuidado	Se presentarán condiciones necesarias para generar ascensos de nivel
Ríos cuenca Isiboro	Gundonovia	12 al 20, 21 al 23 febrero	Ascensos de cuidado	Se presentarán condiciones necesarias para generar ascensos de nivel

NOTA: Para obtener mayor información complementaria sobre lluvias revisar el boletín meteorológico ([www.senamhi.gov.bo](http://www.senamhi.gov.bo))

#### ACLARACION DE ALERTAS HIDROLOGICAS

**ALERTA AMARILLA**

Es el estado normal de los Ríos donde la intensidad y persistencia de lluvias es baja, por lo tanto no existe riesgo a desbordes.

**ALERTA NARANJA.**

Se declara cuando la tendencia ascendente de los niveles de los ríos y la persistencia e intensidad de las lluvias indican la posibilidad de presentar desbordes en las próximas horas. (Para el uso de navegación esta alerta significa que es posible navegar).

**ALERTA ROJA.**

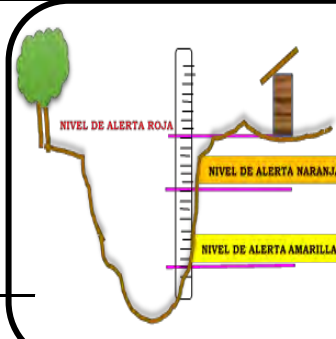
Se declara cuando el nivel de los Ríos alcanzan alturas críticas que hacen inminente el desborde, o cuando ya se ha iniciado la inundación.

#### GLOSARIO

**Barranco** = Significa cuantos metros falta para desbordar

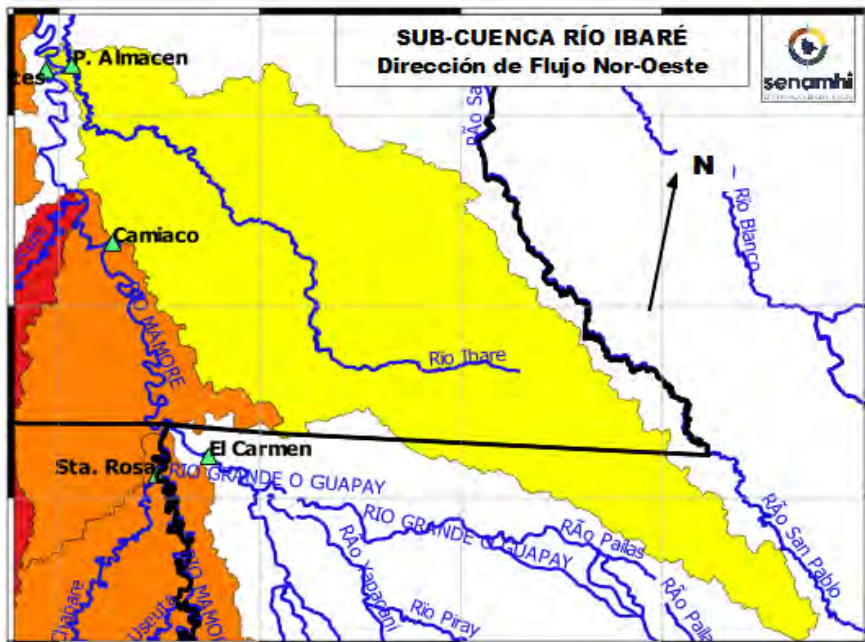
**Pronóstico** = Es la probabilidad de la predicción futura de los Ríos a partir de las modelaciones hidrológicas

Estación Hidrometrica que genera pronostico



## SUB - CUENCA DEL RÍO IBARÉ

Martes 11 de febrero de 2025



**Río Ibaré: Puerto Almacén**

Nivel Actual: metros

Barranco: metros

Condición: **Alerta Amarilla**

Pronóstico: Ascensos

Periodo: **12 al 14, 15 al 20, 21 al 24 febrero**

**Cuenca Alta y Media**

Condición: **Alerta Amarilla**

Pronóstico: Ascensos

Periodo: **12 al 14, 15 al 20, 21 al 24 febrero**

### IMPORTANTE

Ubicación	Departamentos	Periodo de ocurrencia	Pronóstico	Análisis Hidrológico
Ríos de Cabecera de cuenca	Santa Cruz	12 al 14, 15 al 20, 21 al 24 febrero	Ascensos	Se presentarán condiciones necesarias para generar ascensos de nivel
Ríos cuenca media	Beni	12 al 14, 15 al 20, 21 al 24 febrero	Ascensos	Se presentarán condiciones necesarias para generar ascensos de nivel
Puerto Almacén	Puerto Almacén	12 al 14, 15 al 20, 21 al 24 febrero	Ascensos	Se presentarán condiciones necesarias para generar ascensos de nivel

**NOTA: Para obtener mayor información complementaria sobre lluvias revisar el boletín meteorológico ([www.senamhi.gob.bo](http://www.senamhi.gob.bo))**

### ACLARACION DE ALERTAS HIDROLOGICAS

<b>ALERTA AMARILLA</b>	Es el estado normal de los Ríos donde la intensidad y persistencia de lluvias es baja, por lo tanto no existe riesgo a desbordes.
<b>ALERTA NARANJA.</b>	Se declara cuando la tendencia ascendente de los niveles de los ríos y la persistencia e intensidad de las lluvias indican la posibilidad de presentar desbordes en las próximas horas. (Para el uso de navegación esta alerta significa que es posible navegar).
<b>ALERTA ROJA.</b>	Se declara cuando el nivel de los Ríos alcanzan alturas críticas que hacen inminente el desborde, o cuando ya se ha iniciado la inundación.

### GLOSARIO

**Barranco** = Significa cuantos metros falta para desbordar

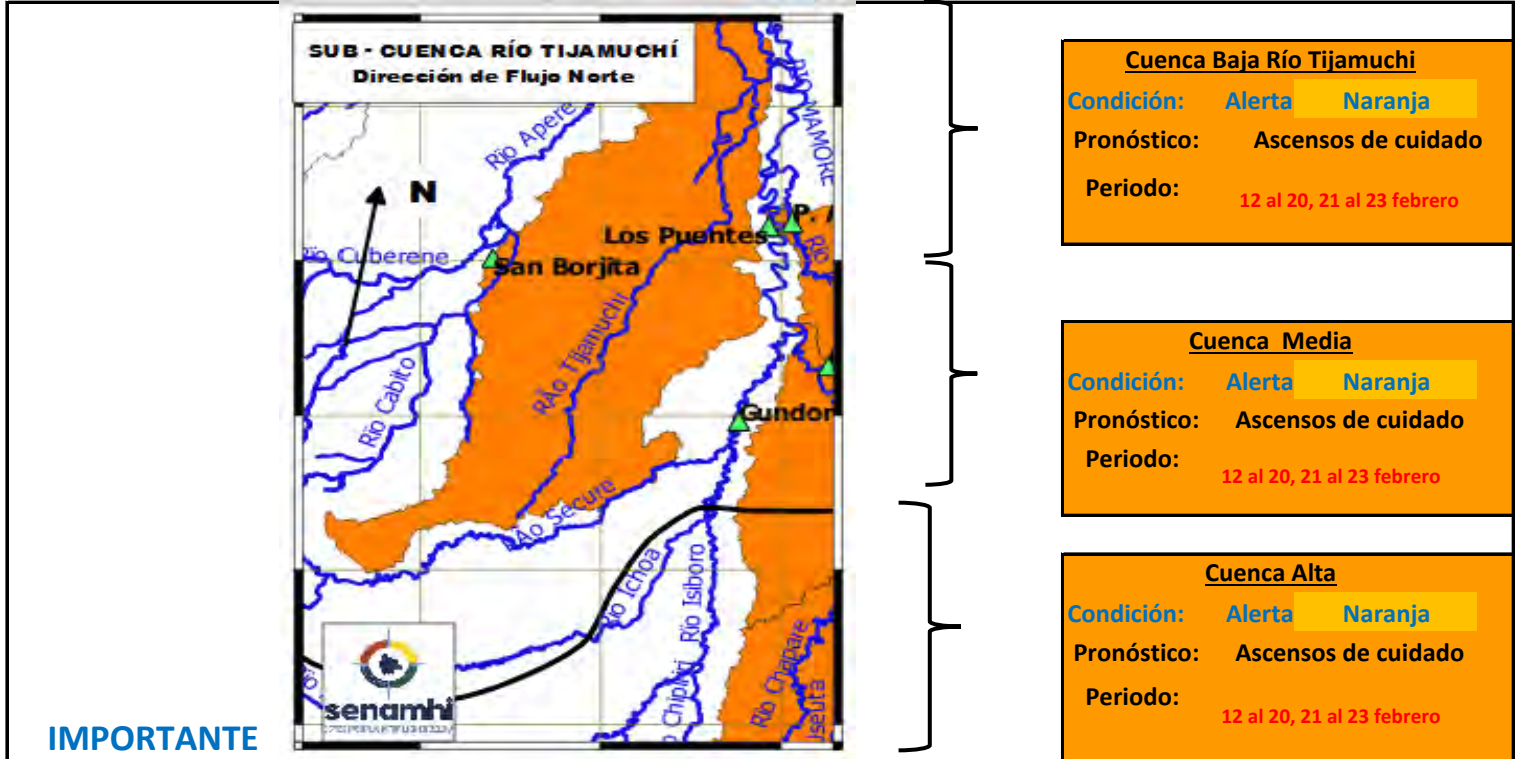
**Pronostico** = Es la probabilidad de la predicción futura de los Ríos a partir de las modelaciones hidrológicas

▲ Estación Hidrométrica que genera pronóstico

La Paz - Bolivia

## SUB - CUENCA DEL RÍO TIJAMUCHI

*Martes 11 de febrero de 2025*



**IMPORTANTE**

Cuenca Baja Río Tijamuchi	
Condición:	Alerta Naranja
Pronóstico:	Ascensos de cuidado
Periodo:	12 al 20, 21 al 23 febrero
Cuenca Media	
Condición:	Alerta Naranja
Pronóstico:	Ascensos de cuidado
Periodo:	12 al 20, 21 al 23 febrero
Cuenca Alta	
Condición:	Alerta Naranja
Pronóstico:	Ascensos de cuidado
Periodo:	12 al 20, 21 al 23 febrero

Ubicación	Poblaciones	Periodo de ocurrencia	Pronóstico	Análisis Hidrológico
Ríos de Cabecera de cuenca	San Lorenzo de Moxos y poblaciones cercanas	12 al 20, 21 al 23 febrero	Ascensos de cuidado	Se presentarán condiciones necesarias para generar ascensos de nivel
Ríos cuenca media		12 al 20, 21 al 23 febrero	Ascensos de cuidado	Se presentarán condiciones necesarias para generar ascensos de nivel
Ríos Cuenca baja		12 al 20, 21 al 23 febrero	Ascensos de cuidado	Se presentarán condiciones necesarias para generar ascensos de nivel

**NOTA: Para obtener mayor información complementaria sobre lluvias revisar el boletín meteorológico ([www.senamhi.gob.bo](http://www.senamhi.gob.bo))**

**ACLARACION DE ALERTAS HIDROLOGICAS**

<b>ALERTA AMARILLA</b>
Es el estado normal de los Ríos donde la intensidad y persistencia de lluvias es baja, por lo tanto no existe riesgo a desbordes.
<b>ALERTA NARANJA.</b>
Se declara cuando la tendencia ascendente de los niveles de los ríos y la persistencia e intensidad de las lluvias indican la posibilidad de presentar desbordes en las próximas horas. (Para el uso de navegación esta alerta significa que es posible navegar).
<b>ALERTA ROJA.</b>
Se declara cuando el nivel de los Ríos alcanzan alturas críticas que hacen inminente el desborde, o cuando ya se ha iniciado la inundación.

**GLOSARIO**

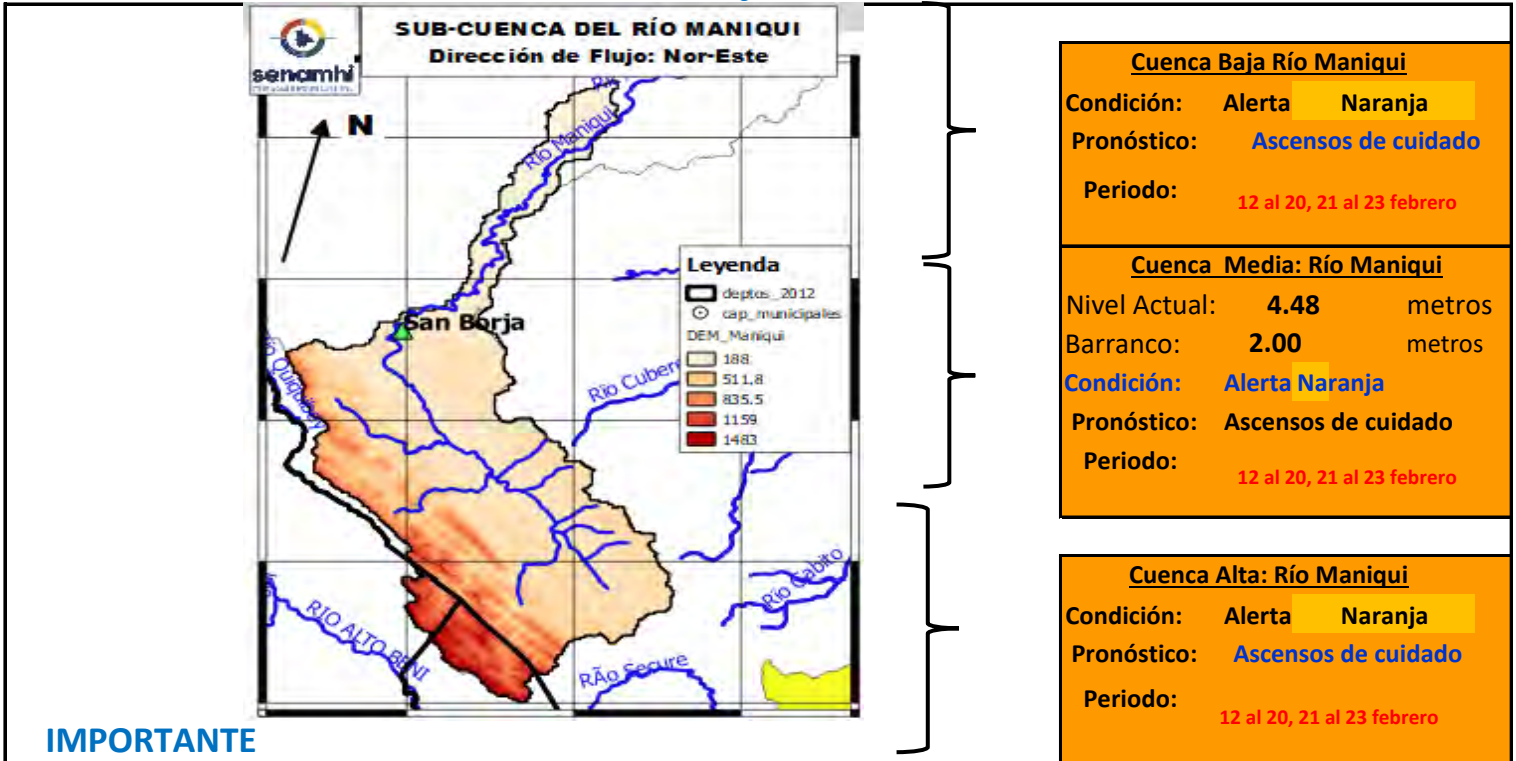
**Barranco** = Significa cuantos metros falta para desbordar

**Pronostico** = Es la probabilidad de la predicción futura de los Ríos a partir de las modelaciones hidrológicas

Estacion Hidrometrica que genera pronostico

## SUB - CUENCA DEL RÍO MANIQUI

Martes 11 de febrero de 2025



**IMPORTANTE**

Ubicación	Municipios	Periodo de ocurrencia	Pronóstico	Análisis Hidrológico
Ríos de Cabecera de cuenca	Cocincho	12 al 20, 21 al 23 febrero	Ascensos de cuidado	Se presentarán condiciones necesarias para generar ascensos de nivel
Ríos cuenca media	Comunidades Cercanas	12 al 20, 21 al 23 febrero	Ascensos de cuidado	Se presentarán condiciones necesarias para generar ascensos de nivel
Cuenca Baja	San Borja y Poblaciones cercanas	12 al 20, 21 al 23 febrero	Ascensos de cuidado	Se presentarán condiciones necesarias para generar ascensos de nivel

**NOTA: Para obtener mayor información complementaria sobre lluvias revisar el boletín meteorológico ([www.senamhi.gob.bo](http://www.senamhi.gob.bo))**

**ACLARACION DE ALERTAS HIDROLOGICAS**

**ALERTA AMARILLA**

Es el estado normal de los Ríos donde la intensidad y persistencia de lluvias es baja, por lo tanto no existe riesgo a desbordes.

**ALERTA NARANJA.**

Se declara cuando la tendencia ascendente de los niveles de los ríos y la persistencia e intensidad de las lluvias indican la posibilidad de presentar desbordes en las próximas horas. (Para el uso de navegación esta alerta significa que es posible navegar).

**ALERTA ROJA.**

Se declara cuando el nivel de los Ríos alcanzan alturas críticas que hacen inminente el desborde, o cuando ya se ha iniciado la inundación.

**GLOSARIO**

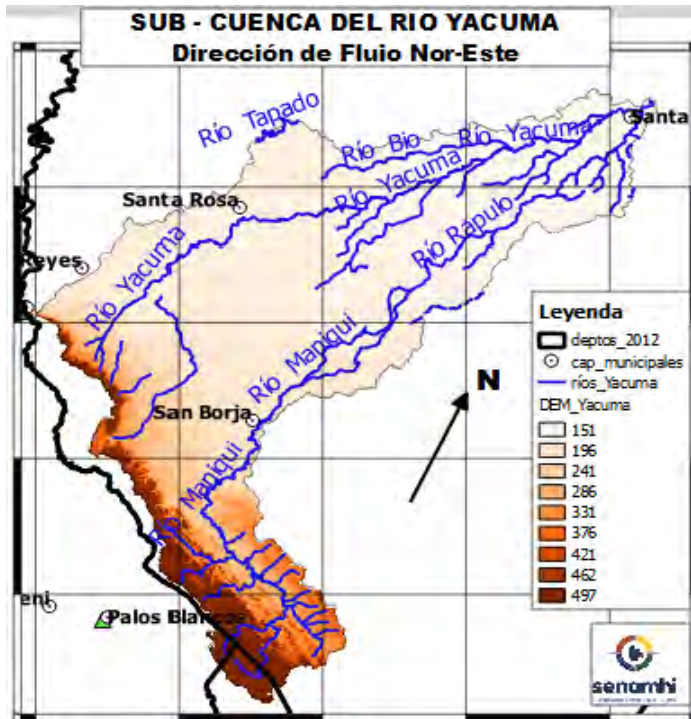
**Barranco** = Significa cuantos metros falta para desbordar

**Pronóstico** = Es la probabilidad de la predicción futura de los Ríos a partir de las modelaciones hidrológicas

Estación Hidrométrica que genera pronóstico

## SUB - CUENCA DEL RÍO YACUMA

Martes 11 de febrero de 2025



**Cuenca Baja Río Yacuma**  
**Condición:** Alerta Naranja  
**Pronóstico:** Ascensos  
**Periodo:** 12 al 20, 21 al 23 febrero

**Cuenca Media: Río Rápulo**  
**Condición:** Alerta Naranja  
**Pronóstico:** Ascensos  
**Periodo:** 13 al 15, 16 al 18, 19 al 22 febrero

**Cuenca Alta: Río Maniquí**  
**Condición:** Alerta Naranja  
**Pronóstico:** Ascensos  
**Periodo:** 13 al 15, 16 al 18, 19 al 22 febrero

**IMPORTANTE**

Ubicación	Municipios	Periodo de ocurrencia	Pronóstico	Análisis Hidrológico
Ríos de Cabecera de cuenca	Cocincho	13 al 15, 16 al 18, 19 al 22 febrero	Ascensos	Se presentarán condiciones necesarias para generar ascensos de nivel
Ríos cuenca media	Maniquí, Santa rosa del Yacuma y poblaciones cercanas	13 al 15, 16 al 18, 19 al 22 febrero	Ascensos	Se presentarán condiciones necesarias para generar ascensos de nivel
Cuenca Baja	Puerto Junín, Santa Ana del Yacuma y Poblaciones cercanas	13 al 15, 16 al 18, 19 al 22 febrero	Ascensos	Se presentarán condiciones necesarias para generar ascensos de nivel

**NOTA: Para obtener mayor información complementaria sobre lluvias revisar el boletín meteorológico ([www.senamhi.gob.bo](http://www.senamhi.gob.bo))**

**ACLARACION DE ALERTAS HIDROLOGICAS**

**ALERTA AMARILLA**  
 Es el estado normal de los Rios donde la intensidad y persistencia de lluvias es baja, por lo tanto no existe riesgo a desbordes.

**ALERTA NARANJA.**  
 Se declara cuando la tendencia ascendente de los niveles de los ríos y la persistencia e intensidad de las lluvias indican la posibilidad de presentar desbordes en las próximas horas. (Para el uso de navegación esta alerta significa que es posible navegar).

**ALERTA ROJA.**  
 Se declara cuando el nivel de los Rios alcanzan alturas críticas que hacen inminente el desborde, o cuando ya se ha iniciado la inundación.

**GLOSARIO**

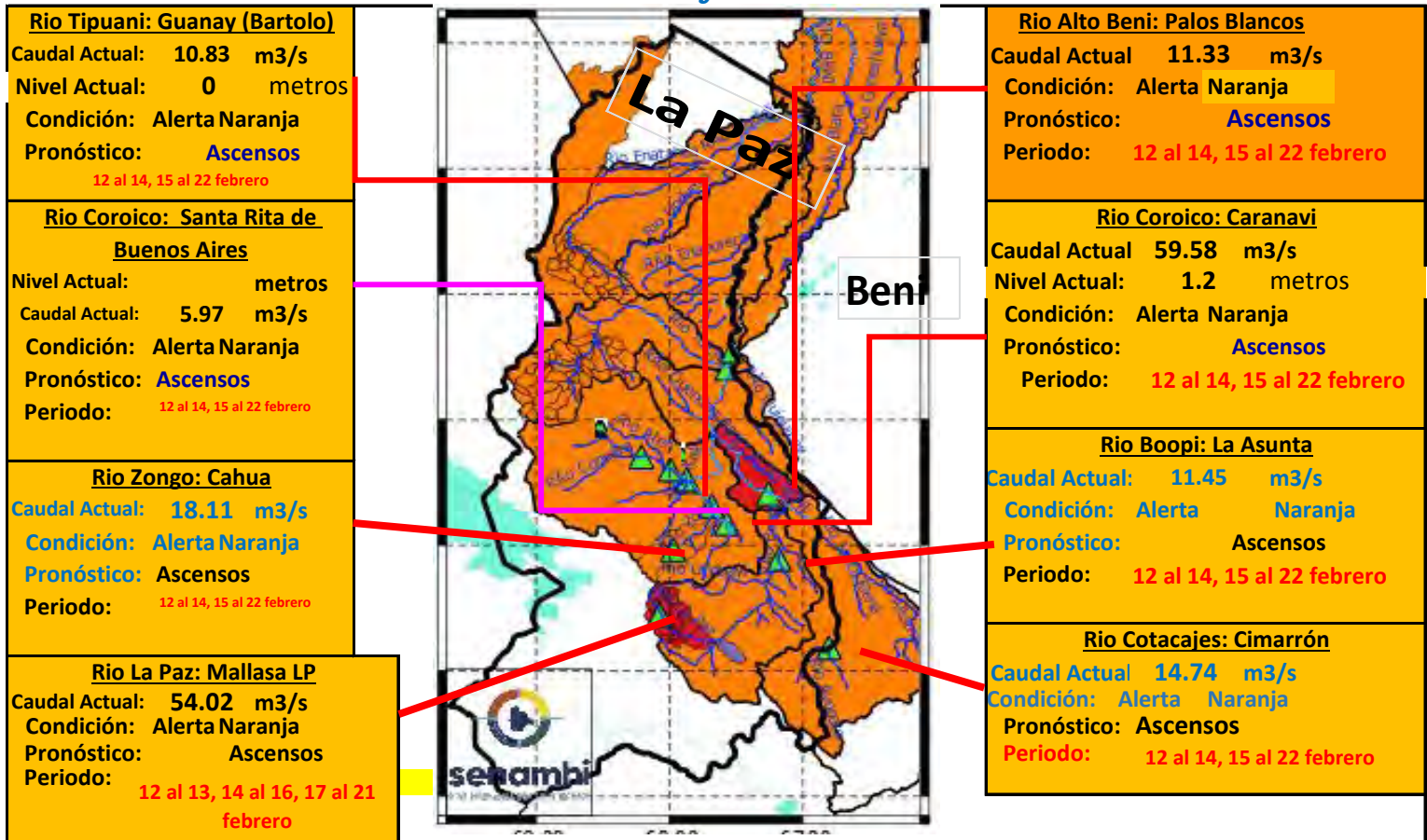
**Barranco** = Significa cuantos metros falta para desbordar

**Pronostico**= Es la probabilidad de la predicción futura de los Rios a partir de las modelaciones hidrológicas

▲ Estacion Hidrometrica que genera pronostico


## CUENCA DEL RÍO BENI (PARTE 1)

Martes 11 de febrero de 2025



Ubicación	Departamentos	Pronóstico Hidrológico		Análisis Hidrológico
		Periodo de ocurrencia	Pronóstico	
Ríos de la cuenca alta	Norte de La Paz	12 al 14, 15 al 22 febrero	Ascensos	Se presentarán condiciones necesarias para generar ascensos de nivel
	Cochabamaba y Yungas (La paz)	12 al 14, 15 al 22 febrero	Ascensos	Se presentarán condiciones necesarias para generar ascensos de nivel
Ríos de la cuenca media	Norte de La Paz y Beni	12 al 14, 15 al 22 febrero	Ascensos	Se presentarán condiciones necesarias para generar ascensos de nivel

**NOTA: Para obtener mayor información complementaria sobre lluvias revisar el boletín meteorológico ([www.senamhi.gob.bo](http://www.senamhi.gob.bo))**



**ACLARACION DE ALERTAS HIDROLOGICAS**

**ALERTA AMARILLA**  
Es el estado normal de los Ríos y donde la intensidad y persistencia de lluvias es baja y por lo tanto no existe riesgo a desbordes para las poblaciones.

**ALERTA NARANJA.**  
Se declara cuando la tendencia ascendente de los niveles de los ríos y la persistencia e intensidad de las lluvias indican la posibilidad de presentar desbordes en las próximas horas. (Para el uso de navegación esta alerta significa que es muy posible poder navegar).

**ALERTA ROJA.**  
Se declara cuando el nivel de los Ríos alcanzan alturas críticas que hacen inminente el desborde, o cuando ya se ha iniciado la inundación.

**GLOSARIO**

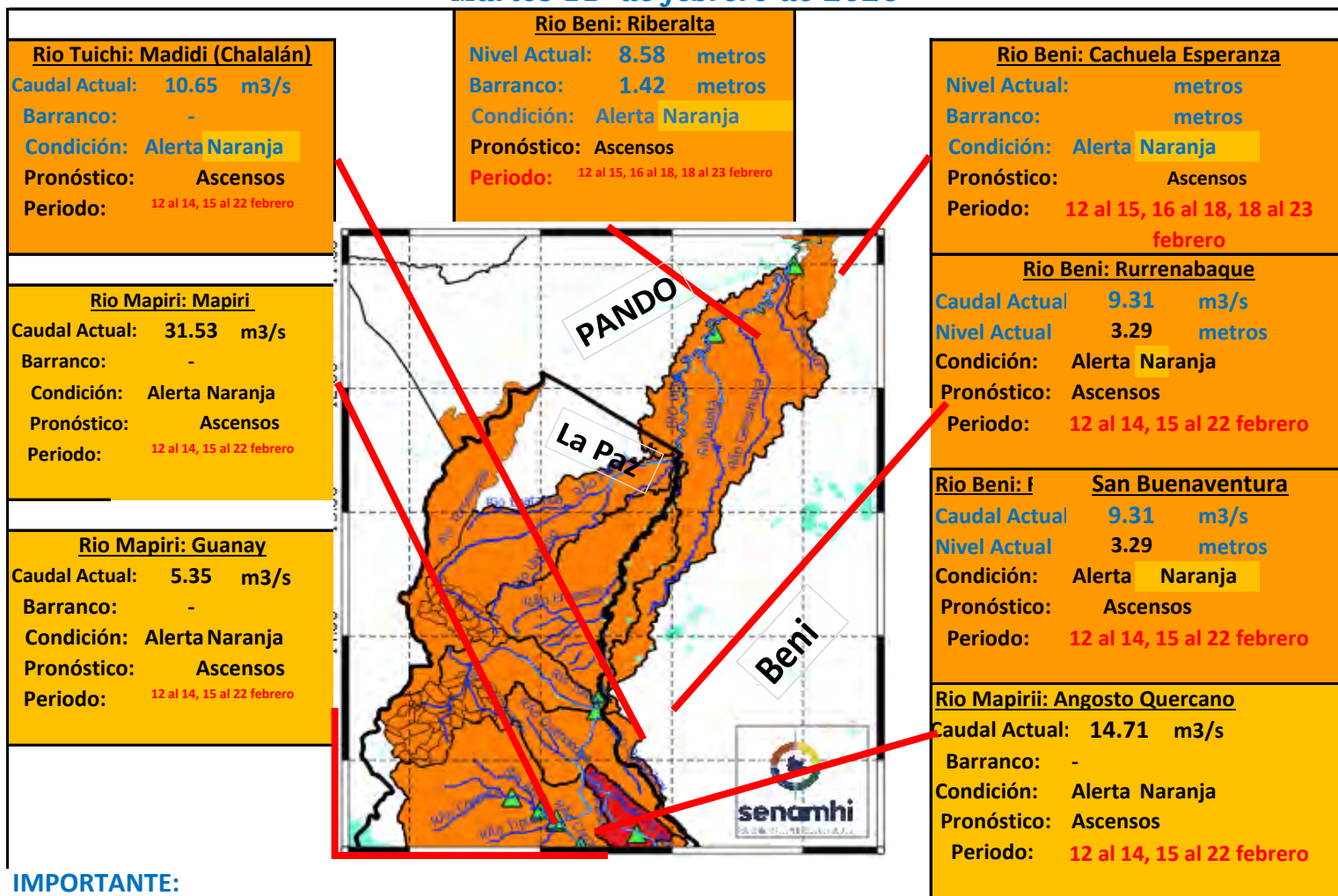
**Barranco** = Significa cuantos metros falta para desbordar

**Pronóstico**= Es la probabilidad de la predicción futura de los Ríos a partir de las modelaciones hidrológicas

Estacion Hidrometrica que genera pronostico

## CUENCA DEL RÍO BENI (PARTE 2)


Martes 11 de febrero de 2025



**IMPORTANTE:**

Ubicación	Departamentos	Pronóstico Hidrológico		Análisis Hidrológico
		Periodo de ocurrencia	Pronóstico	
Ríos de la cuenca baja	Beni y Pando	12 al 15, 16 al 18, 18 al 23 febrero	Ascensos	Se presentarán condiciones necesarias para generar ascensos de nivel

**NOTA:** Para obtener mayor información complementaria sobre lluvias revisar el boletín meteorológico ([www.senamhi.gob.bo](http://www.senamhi.gob.bo))



**ACLARACION DE ALERTAS HIDROLOGICAS**

**ALERTA AMARILLA**  
Es el estado normal de los Ríos y donde la intensidad y persistencia de lluvias es baja y por lo tanto no existe riesgo a desbordes para las poblaciones.


**ALERTA NARANJA.**  
Se declara cuando la tendencia ascendente de los niveles de los ríos y la persistencia e intensidad de las lluvias indican la posibilidad de presentar desbordes en las próximas horas. (Para el uso de navegación esta alerta significa que es muy posible poder navegar).

**ALERTA ROJA.**  
Se declara cuando el nivel de los Ríos alcanzan alturas críticas que hacen inminente el desborde, o cuando ya se ha iniciado la inundación.

**GLOSARIO**

**Barranco** = Significa cuantos metros falta para desbordar

**Pronóstico** = Es la probabilidad de la predicción futura de los Ríos a partir de las modelaciones hidrológicas

 Estación Hidrometrica que genera pronostico





**senamhi**  
SERVICIO NACIONAL DE METEOROLOGÍA E HIDROLOGÍA

**SERVICIO NACIONAL DE METEOROLOGÍA E HIDROLOGÍA  
SENAMHI - BOLIVIA**

**BOLETÍN DE PRONÓSTICO HIDROLÓGICO**

**LA PAZ**

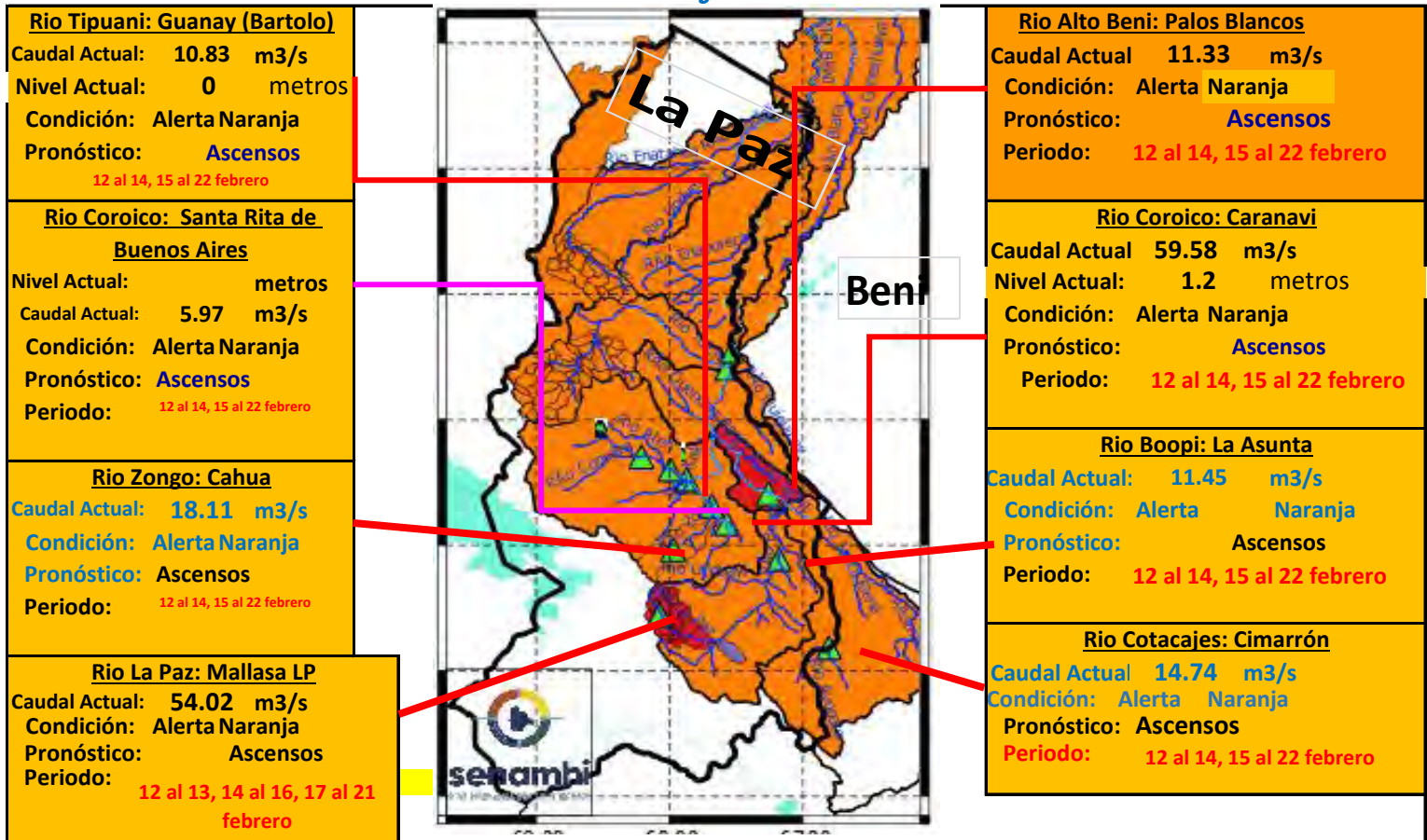
**Cuencas de los ríos: Beni, Cotacajes, Boopi,  
La Paz, Coroico, Tipuani, Mapiri, Zongo,  
Tuhichi, Suches, Luribay, Sapahaqui**



**UNIDAD DE ANÁLISIS Y PRONÓSTICOS  
HIDROLÓGICOS**

## CUENCA DEL RÍO BENI (PARTE 1)

Martes 11 de febrero de 2025



Ubicación	Departamentos	Pronóstico Hidrológico		Análisis Hidrológico
		Periodo de ocurrencia	Pronóstico	
Ríos de la cuenca alta	Norte de La Paz	12 al 14, 15 al 22 febrero	Ascensos	Se presentarán condiciones necesarias para generar ascensos de nivel
	Cochabamaba y Yungas (La paz)	12 al 14, 15 al 22 febrero	Ascensos	Se presentarán condiciones necesarias para generar ascensos de nivel
Ríos de la cuenca media	Norte de La Paz y Beni	12 al 14, 15 al 22 febrero	Ascensos	Se presentarán condiciones necesarias para generar ascensos de nivel

**NOTA: Para obtener mayor información complementaria sobre lluvias revisar el boletín meteorológico ([www.senamhi.gob.bo](http://www.senamhi.gob.bo))**

**ACLARACION DE ALERTAS HIDROLOGICAS**

**ALERTA AMARILLA**  
Es el estado normal de los Ríos y donde la intensidad y persistencia de lluvias es baja y por lo tanto no existe riesgo a desbordes para las poblaciones.

**ALERTA NARANJA.**  
Se declara cuando la tendencia ascendente de los niveles de los ríos y la persistencia e intensidad de las lluvias indican la posibilidad de presentar desbordes en las próximas horas. (Para el uso de navegación esta alerta significa que es muy posible poder navegar).

**ALERTA ROJA.**  
Se declara cuando el nivel de los Ríos alcanzan alturas críticas que hacen inminente el desborde, o cuando ya se ha iniciado la inundación.

**GLOSARIO**

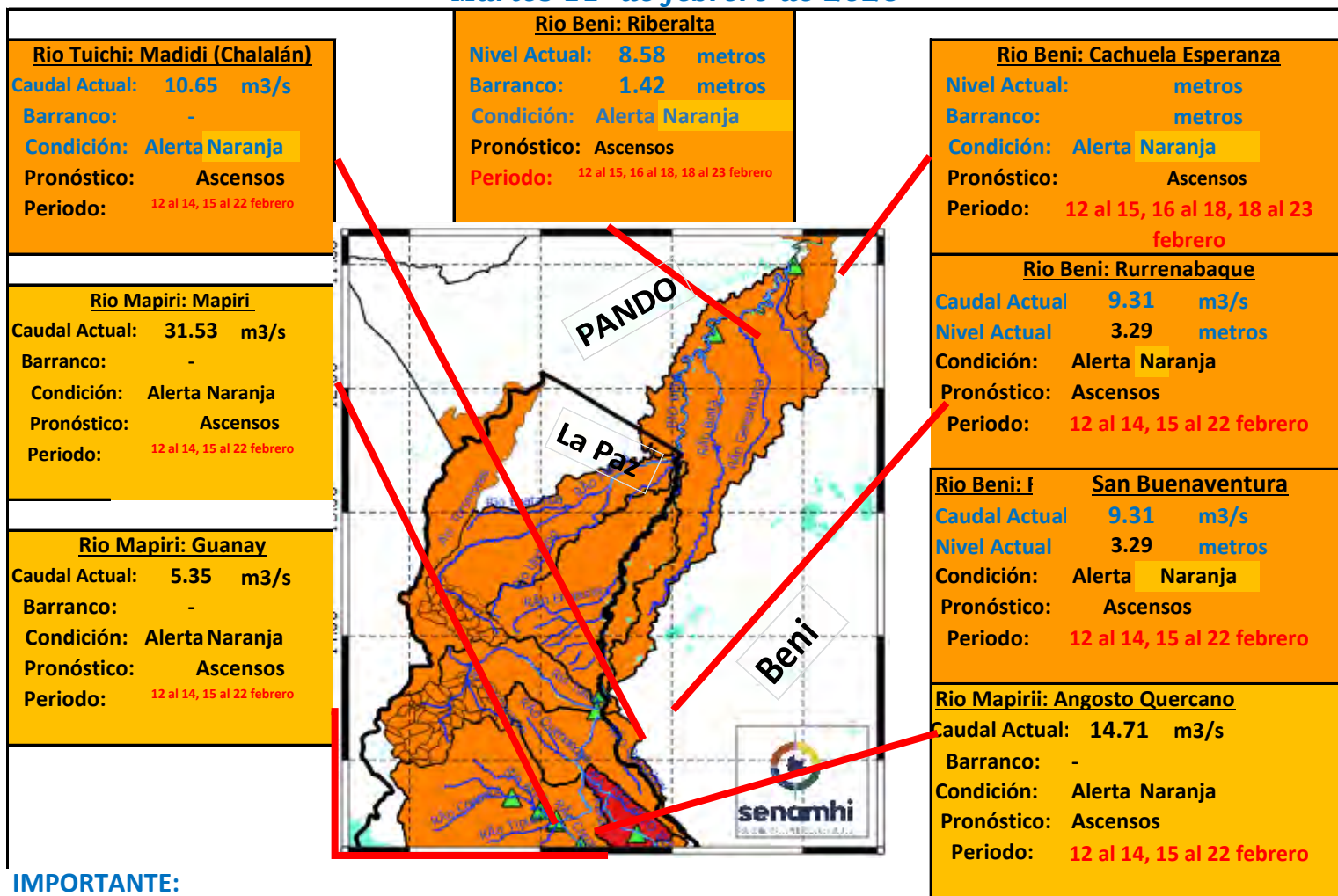
**Barranco** = Significa cuantos metros falta para desbordar

**Pronóstico**= Es la probabilidad de la predicción futura de los Ríos a partir de las modelaciones hidrológicas

Estacion Hidrometrica que genera pronostico

## CUENCA DEL RÍO BENI (PARTE 2)


Martes 11 de febrero de 2025



**IMPORTANTE:**

Ubicación	Departamentos	Pronóstico Hidrológico		Análisis Hidrológico
		Periodo de ocurrencia	Pronóstico	
Ríos de la cuenca baja	Beni y Pando	12 al 15, 16 al 18, 18 al 23 febrero	Ascensos	Se presentarán condiciones necesarias para generar ascensos de nivel

**NOTA:** Para obtener mayor información complementaria sobre lluvias revisar el boletín meteorológico ([www.senamhi.gob.bo](http://www.senamhi.gob.bo))



**ACLARACION DE ALERTAS HIDROLOGICAS**

**ALERTA AMARILLA**  
Es el estado normal de los Ríos y donde la intensidad y persistencia de lluvias es baja y por lo tanto no existe riesgo a desbordes para las poblaciones.


**ALERTA NARANJA.**  
Se declara cuando la tendencia ascendente de los niveles de los ríos y la persistencia e intensidad de las lluvias indican la posibilidad de presentar desbordes en las próximas horas. (Para el uso de navegación esta alerta significa que es muy posible poder navegar).

**ALERTA ROJA.**  
Se declara cuando el nivel de los Ríos alcanzan alturas críticas que hacen inminente el desborde, o cuando ya se ha iniciado la inundación.

**GLOSARIO**

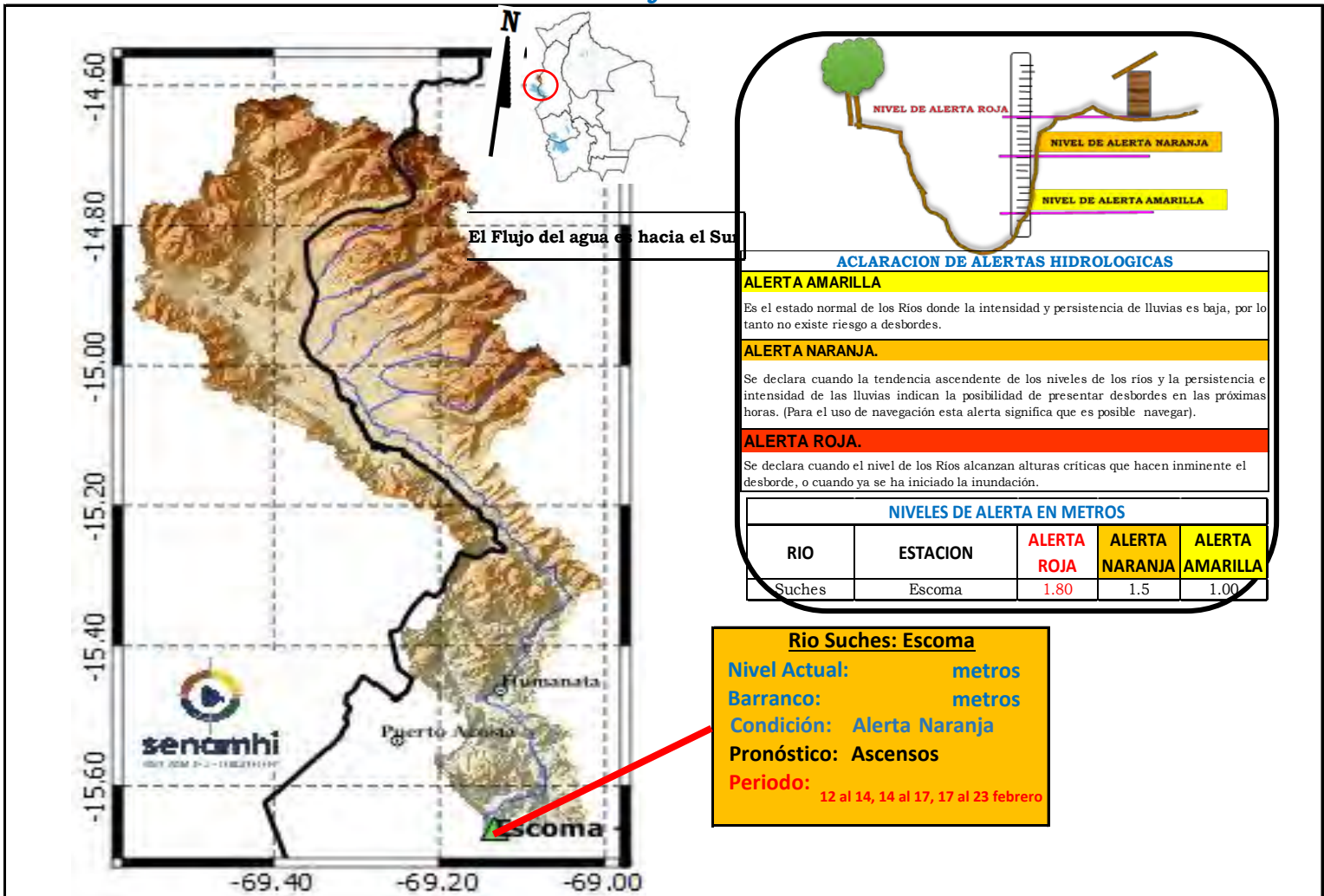
**Barranco** = Significa cuantos metros falta para desbordar

**Pronóstico** = Es la probabilidad de la predicción futura de los Ríos a partir de las modelaciones hidrológicas

 Estación Hidrometrica que genera pronostico

# CUENCA DEL RÍO SUCHES

Martes 11 de febrero de 2025



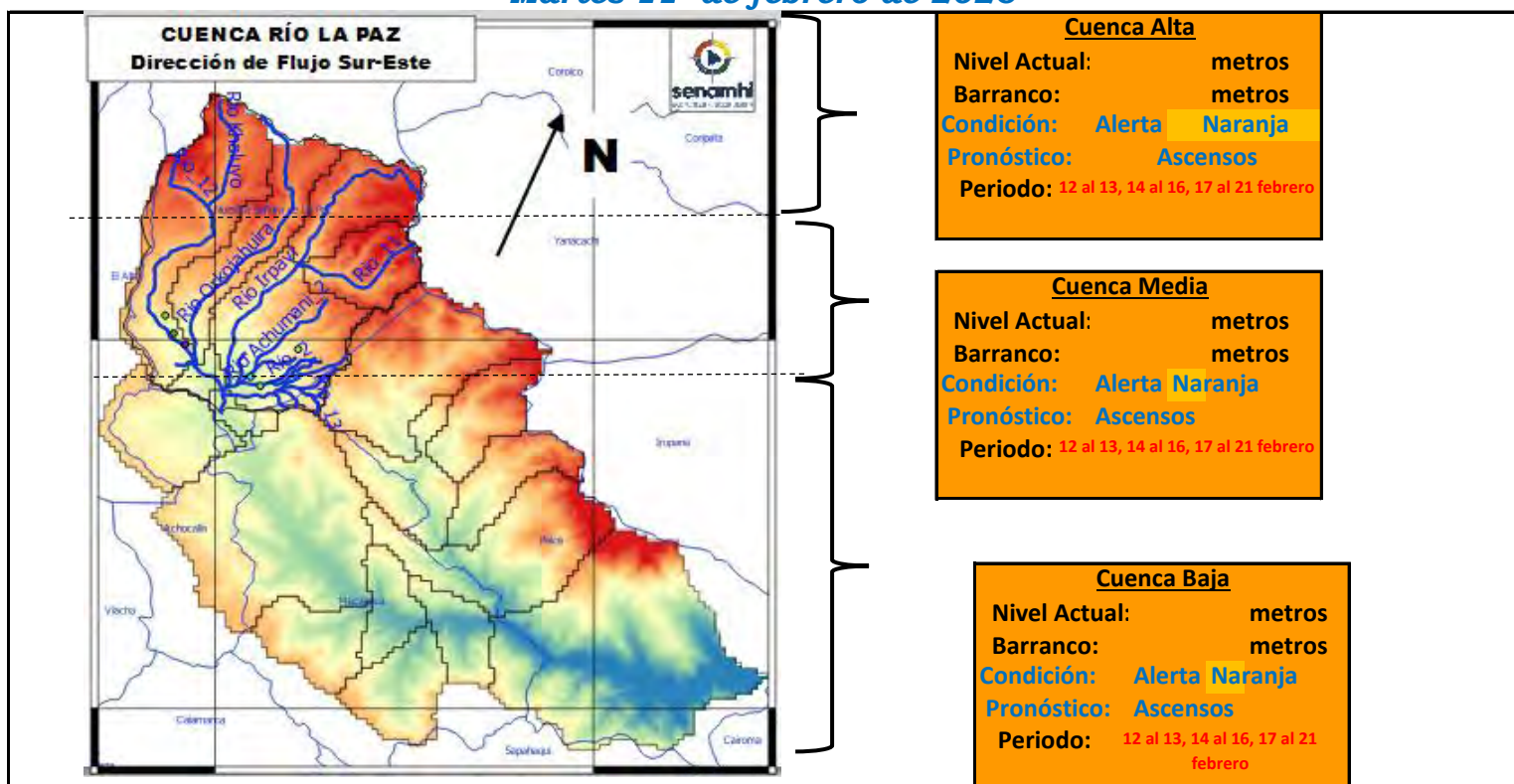
**IMPORTANTE:** Para la cuenca del río Suches se espera el siguiente comportamiento:

Ubicación	Poblados cercanos	Pronóstico Hidrológico		Análisis Hidrológico
		Periodo de ocurrencia	Pronóstico	
Ríos de la cuenca alta	Humanata, Ocoyoa	12 al 14, 14 al 17, 17 al 23 febrero	Ascensos	Se presentarán condiciones necesarias para generar ascensos de nivel
Ríos de la cuenca media	Pacobamba, Ulla Ulla y poblados cercanos	12 al 14, 14 al 17, 17 al 23 febrero	Ascensos	Se presentarán condiciones necesarias para generar ascensos de nivel
Ríos de la cuenca baja	Escoma y Suches	12 al 14, 14 al 17, 17 al 23 febrero	Ascensos	Se presentarán condiciones necesarias para generar ascensos de nivel

**NOTA:** Para obtener mayor información complementaria sobre lluvias revisar el boletín meteorológico ([www.senamhi.gob.bo](http://www.senamhi.gob.bo))

## CUENCA DEL RÍO LA PAZ

Martes 11 de febrero de 2025



**IMPORTANTE:** Para la cuenca del río La Paz se espera el siguiente comportamiento:

Ubicación	Poblados cercanos	Pronóstico Hidrológico		Análisis Hidrológico
		Periodo de ocurrencia	Pronóstico	
Ríos de la cuenca alta	Plan Autopista, y nacientes de ríos principales y secundarios	12 al 13, 14 al 16, 17 al 21 febrero	Ascensos	Se presentarán condiciones necesarias para generar ascensos de nivel
Ríos de la cuenca media	Nuestra Señora de La Paz	12 al 13, 14 al 16, 17 al 21 febrero	Ascensos	Se presentarán condiciones necesarias para generar ascensos de nivel
Ríos de la cuenca baja	Zona Sur, Mallasa, Jupapina, Mecapaca, Palomar, Huayhuasi, Hauricana, Palca y comunidades cercanas	12 al 13, 14 al 16, 17 al 21 febrero	Ascensos	Se presentarán condiciones necesarias para generar ascensos de nivel

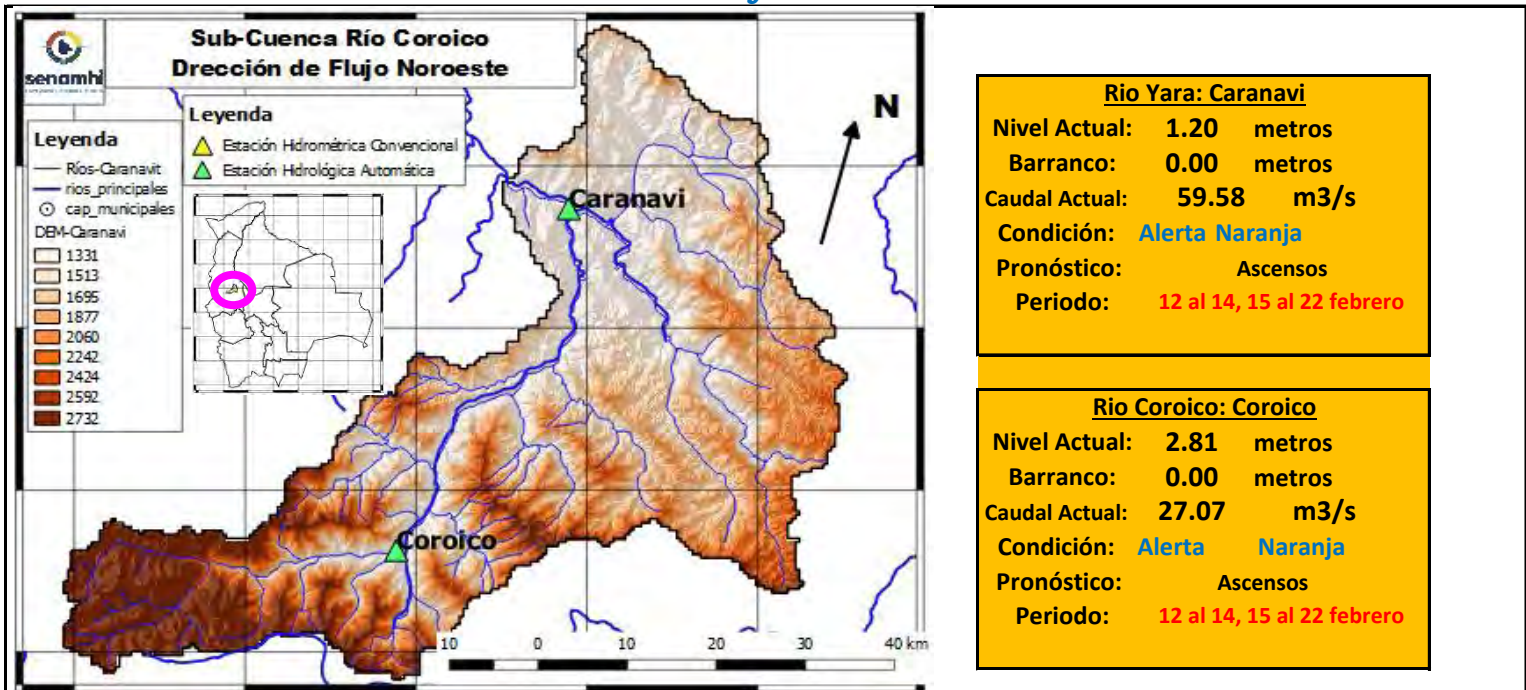
**NOTA:** Para obtener mayor información complementaria sobre lluvias revisar el boletín meteorológico ([www.senamhi.gob.bo](http://www.senamhi.gob.bo))

ACLARACION DE ALERTAS HIDROLOGICAS	
<b>ALERTA AMARILLA</b>	Es el estado normal de los Ríos y donde la intensidad y persistencia de lluvias es baja y por lo tanto no existe riesgo a desbordes para las poblaciones.
<b>ALERTA NARANJA.</b>	Se declara cuando la tendencia ascendente de los niveles de los ríos y la persistencia e intensidad de las lluvias indican la posibilidad de presentar desbordes en las próximas horas. (Para el uso de navegación esta alerta significa que es muy posible poder navegar).
<b>ALERTA ROJA.</b>	Se declara cuando el nivel de los Ríos alcanzan alturas críticas que hacen inminente el desborde, o cuando ya se ha iniciado la inundación.

GLOSARIO	
<b>Barranco</b>	= Significa cuantos metros falta para desbordar
<b>Pronostico</b>	= Es la probabilidad de la predicción futura de los Ríos a partir de las modelaciones hidrológicas
	Estacion Hidrometrica que genera pronostico

## SUB - CUENCA DEL RÍO COROICO

Martes 11 de febrero de 2025



Río Yara: Caranavi	
Nivel Actual:	1.20 metros
Barranco:	0.00 metros
Caudal Actual:	59.58 m <sup>3</sup> /s
Condición:	Alerta Naranja
Pronóstico:	Ascensos
Periodo:	12 al 14, 15 al 22 febrero

Río Coroico: Coroico	
Nivel Actual:	2.81 metros
Barranco:	0.00 metros
Caudal Actual:	27.07 m <sup>3</sup> /s
Condición:	Alerta Naranja
Pronóstico:	Ascensos
Periodo:	12 al 14, 15 al 22 febrero

	08/02/25	09/02/25	10/02/25	11/02/25	12/02/25	13/02/25	14/02/25
Nivel Caranavi		1.76	1.48	1.20			
Nivel Coroico		3.02	2.95	2.81			
Caudal Caranavi		121.41	67.09	59.58	234.32	241.19	239.85
Caudal Coroico		33.56	27.83	27.07	42.13	44.89	43.85

Ubicación	Municipios	Pronóstico Hidrológico		Análisis Hidrológico
		Periodo de ocurrencia	Pronóstico	
Cuenca río Coroico	Caranavi, Coroico y poblaciones cercanas	12 al 14, 15 al 22 febrero	Ascensos	Se presentarán condiciones necesarias para generar ascensos de nivel

**NOTA:** Para obtener mayor información complementaria sobre lluvias revisar el boletín meteorológico ([www.senamhi.gob.bo](http://www.senamhi.gob.bo))

**ACLARACION DE ALERTAS HIDROLOGICAS**

**ALERTA AMARILLA**  
Es el estado normal de los Ríos y donde la intensidad y persistencia de lluvias es baja y por lo tanto no existe riesgo a desbordes para las poblaciones.

**ALERTA NARANJA.**  
Se declara cuando la tendencia ascendente de los niveles de los ríos y la persistencia e intensidad de las lluvias indican la posibilidad de presentar desbordes en las próximas horas. (Para el uso de navegación esta alerta significa que es muy posible poder navegar).

**ALERTA ROJA.**  
Se declara cuando el nivel de los Ríos alcanzan alturas críticas que hacen inminente el desborde, o cuando ya se ha iniciado la inundación.

**GLOSARIO**

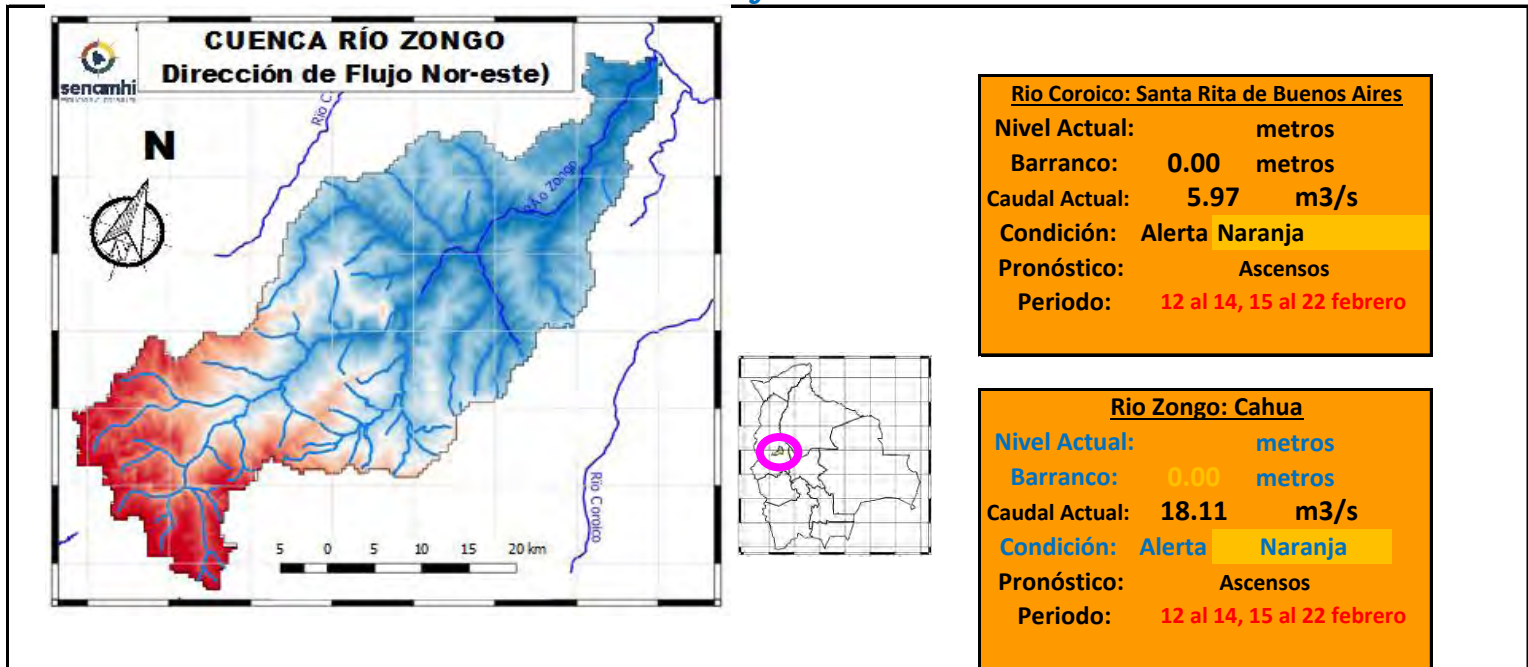
**Barranco** = Significa cuantos metros falta para desbordar

**Pronóstico** = Es la probabilidad de la predicción futura de los Ríos a partir de las modelaciones hidrológicas

Estacion Hidrometrica que genera pronostico

## SUB - CUENCA DEL RÍO ZONGO

Martes 11 de febrero de 2025



	08/02/25	09/02/25	10/02/25	11/02/25	12/02/25	13/02/25	14/02/25
Nivel Coroico							
Nivel Zongo							
Caudal Santa Rita de Bnos. Aires		31.72	6.24	5.97	361.11	387.94	387.25
Caudal Zongo		18.75	18.92	18.11	30.29	38.13	37.08

Ubicación	Municipios	Pronóstico Hidrológico		Análisis Hidrológico
		Periodo de ocurrencia	Pronóstico	
Cuenca río Coroico	Zongo, Cahua, Santa Rita de Buenos Aires y poblaciones cercanas	12 al 14, 15 al 22 febrero	Ascensos	Se presentarán condiciones necesarias para generar ascensos de nivel

**NOTA: Para obtener mayor información complementaria sobre lluvias revisar el boletín meteorológico ([www.senamhi.gob.bo](http://www.senamhi.gob.bo))**

**ACLARACION DE ALERTAS HIDROLOGICAS**

**ALERTA AMARILLA**  
Es el estado normal de los Rios y donde la intensidad y persistencia de lluvias es baja y por lo tanto no existe riesgo a desbordes para las poblaciones.

**ALERTA NARANJA.**  
Se declara cuando la tendencia ascendente de los niveles de los rios y la persistencia e intensidad de las lluvias indican la posibilidad de presentar desbordes en las próximas horas. (Para el uso de navegación esta alerta significa que es muy posible poder navegar).

**ALERTA ROJA.**  
Se declara cuando el nivel de los Rios alcanzan alturas críticas que hacen inminente el desborde, o cuando ya se ha iniciado la inundación.

**GLOSARIO**

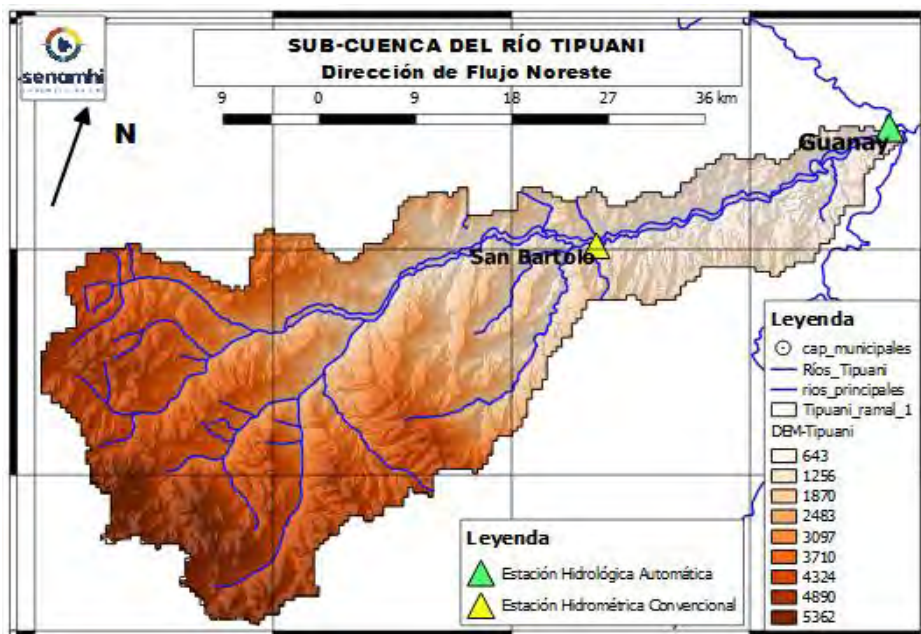
**Barranco** = Significa cuantos metros falta para desbordar

**Pronóstico** = Es la probabilidad de la predicción futura de los Rios a partir de las modelaciones hidrológicas

Estacion Hidrometrica que genera pronostico

## SUB - CUENCA DEL RÍO TIPUANI

Martes 11 de febrero de 2025



<b>Río Tipuani: Tipuani</b>	
Nivel Actual:	0.00 metros
Barranco:	0.00 metros
Caudal Actual:	10.83 m <sup>3</sup> /s
Condición:	Alerta Naranja
Pronóstico:	Ascensos
Periodo:	12 al 14, 15 al 22 febrero

	08/02/25	09/02/25	10/02/25	11/02/25	12/02/25	13/02/25	14/02/25
Nivel [metros]	1.10	0.00	0.00	0.00			
Caudal [m <sup>3</sup> /s]		31.26	12.86	10.83	361.11	387.94	387.25

### IMPORTANTE:

Ubicación	Municipios	Pronóstico Hidrológico		Análisis Hidrológico
		Periodo de ocurrencia	Pronóstico	
Cuenca río Tipuani	Tipuani, Chima, Bartolo y poblaciones cercanas	12 al 14, 15 al 22 febrero	Ascensos	Se presentarán condiciones necesarias para generar ascensos de nivel

**NOTA:** Para obtener mayor información complementaria sobre lluvias revisar el boletín meteorológico ([www.senamhi.gob.bo](http://www.senamhi.gob.bo))

**ACLARACION DE ALERTAS HIDROLOGICAS**

**ALERTA AMARILLA**  
Es el estado normal de los Ríos y donde la intensidad y persistencia de lluvias es baja y por lo tanto no existe riesgo a desbordes para las poblaciones.

**ALERTA NARANJA.**  
Se declara cuando la tendencia ascendente de los niveles de los ríos y la persistencia e intensidad de las lluvias indican la posibilidad de presentar desbordes en las próximas horas. (Para el uso de navegación esta alerta significa que es muy posible poder navegar).

**ALERTA ROJA.**  
Se declara cuando el nivel de los Ríos alcanzan alturas críticas que hacen inminente el desborde, o cuando ya se ha iniciado la inundación.

**GLOSARIO**

**Barranco** = Significa cuantos metros falta para desbordar

**Pronóstico** = Es la probabilidad de la predicción futura de los Ríos a partir de las modelaciones hidrológicas

Estacion Hidrometrica que genera pronostico

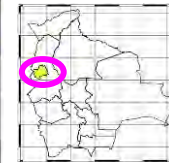
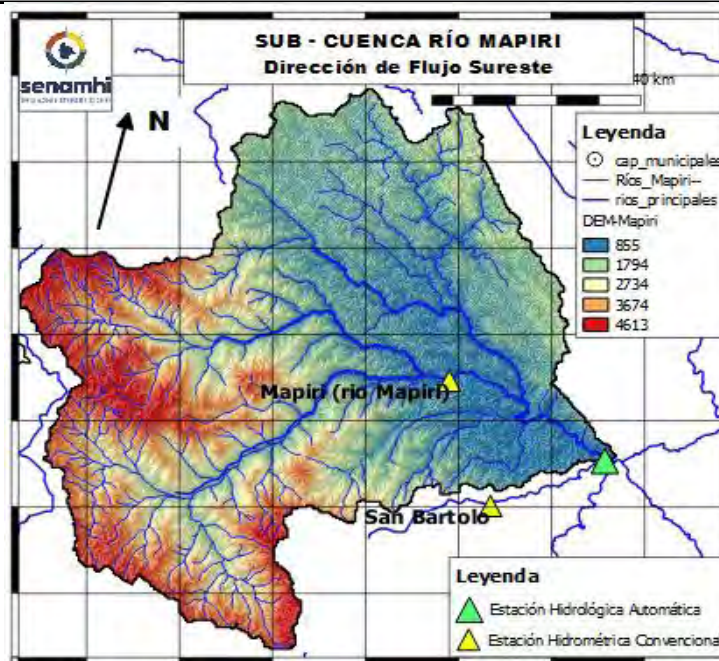


# SUB - CUENCA DEL RÍO MAPIRI

Martes 11 de febrero de 2025

**Río Mapiri: Mapiri**  
 Nivel Actual: 0.00 metros  
 Barranco: 0.00 metros  
 Caudal Actual: 31.53 m<sup>3</sup>/s  
 Condición: **Alerta Naranja**  
 Pronóstico: Ascensos  
 Periodo: 12 al 14, 15 al 22 febrero

**Río Mapiri: Angosto Quercano**  
 Nivel Actual: 0.00 metros  
 Barranco: 0.00 metros  
 Caudal Actual: 14.71 m<sup>3</sup>/s  
 Condición: **Alerta Naranja**  
 Pronóstico: Ascensos  
 Periodo: 12 al 14, 15 al 22 febrero




**Río Mapiri: Guanay**  
 Nivel Actual: 0.00 metros  
 Barranco: 0.00 metros  
 Caudal Actual: 5.35 m<sup>3</sup>/s  
 Condición: **Alerta Naranja**  
 Pronóstico: Ascensos  
 Periodo: 12 al 14, 15 al 22 febrero

	Unidades	09/02/25	10/02/25	11/02/25	12/02/25	13/02/25	14/02/25
Nivel Guanay-Mapiri	[metros]	0	0	0.00			
Caudal Mapiri-Guanay	[m <sup>3</sup> /s]	14.95	5.52	5.35	836.46	1246.17	1297.7
Caudal Angosto Quercano	[m <sup>3</sup> /s]	79.92	27.60	14.71	741.68	1105.11	1174.8
Caudal Mapiri	[m <sup>3</sup> /s]	44.92	28.46	31.53	931.09	1084.46	1197.7

Ubicación	Municipios	Pronóstico Hidrológico		Análisis Hidrológico
		Periodo de ocurrencia	Pronóstico	
Cuenca río Mapiri	Chuma, Quiabaya, Combaya, Apolo, Mapiri, Angosto Quercano, Tacacoma, Guanay y poblaciones cercanas	12 al 14, 15 al 22 febrero	Ascensos	Se presentarán condiciones necesarias para generar ascensos de nivel

**NOTA:** Para obtener mayor información complementaria sobre lluvias revisar el boletín meteorológico ([www.senamhi.gob.bo](http://www.senamhi.gob.bo))



**ACLARACION DE ALERTAS HIDROLOGICAS**

**ALERTA AMARILLA**  
Es el estado normal de los Ríos y donde la intensidad y persistencia de lluvias es baja y por lo tanto no existe riesgo a desbordes para las poblaciones.

**ALERTA NARANJA.**  
Se declara cuando la tendencia ascendente de los niveles de los ríos y la persistencia e intensidad de las lluvias indican la posibilidad de presentar desbordes en las próximas horas. (Para el uso de navegación esta alerta significa que es muy posible poder navegar).

**ALERTA ROJA.**  
Se declara cuando el nivel de los Ríos alcanzan alturas críticas que hacen inminente el desborde, o cuando ya se ha iniciado la inundación.

**GLOSARIO**

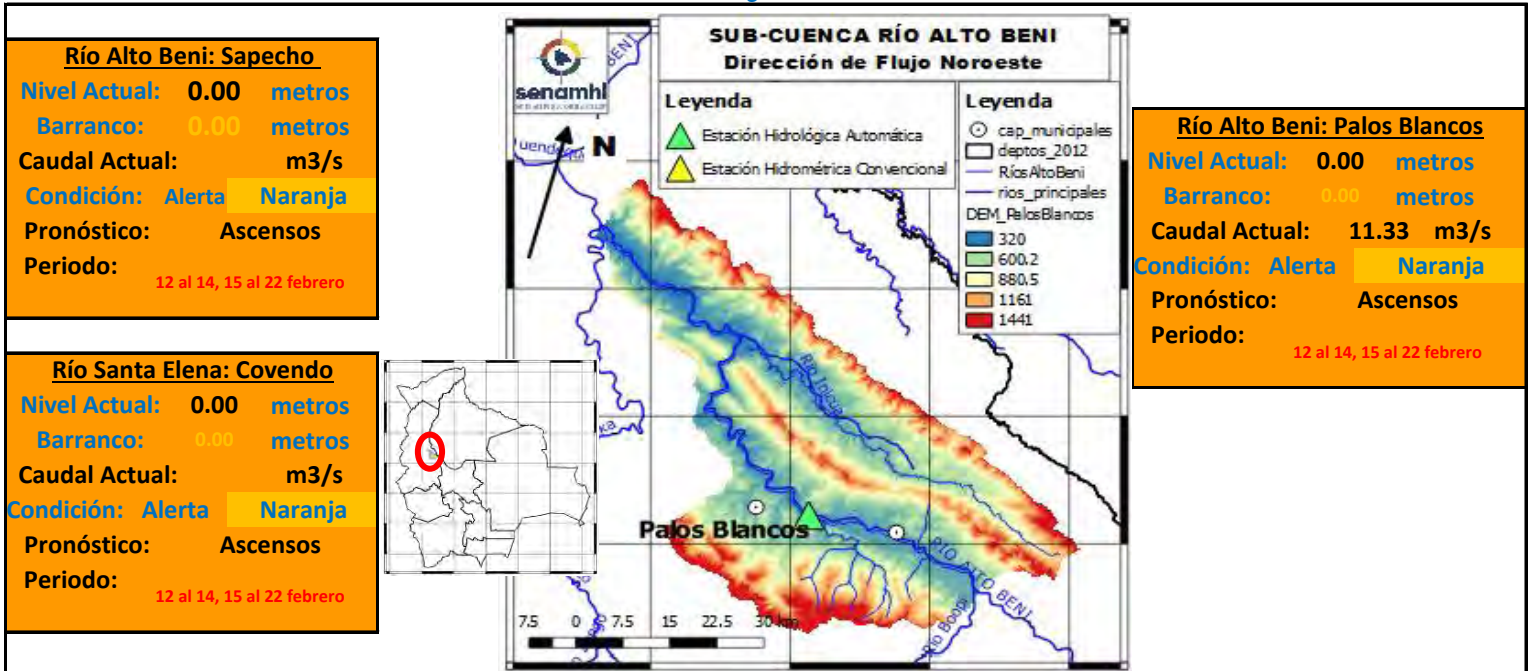
**Barranco** = Significa cuantos metros falta para desbordar

**Pronóstico** = Es la probabilidad de la predicción futura de los Ríos a partir de las modelaciones hidrológicas

Estacion Hidrometrica que genera pronostico

# SUB - CUENCA DEL RÍO ALTO BENI

Martes 11 de febrero de 2025



	Unidades	09/02/25	10/02/25	11/02/25	12/02/25	13/02/25	14/02/25
Nivel Covendo	[metros]	0	0	0			
Nivel Sapecho	[metros]	0	0	0			
Caudal Palos Blancos	[m3/s]	30.80	12.85	11.33	365.49	3301.25	4554.29

**IMPORTANTE:**

Ubicación	Municipios	Pronóstico Hidrológico		Análisis Hidrológico
		Periodo de ocurrencia	Pronóstico	
Cuenca río Mapiri	Chuma, Quiabaya, Combaya, Apolo, Mapiri, Angosto Quercano, Tacacoma, Guanay y poblaciones cercanas	12 al 14, 15 al 22 febrero	Ascensos	Se presentarán condiciones necesarias para generar ascensos de nivel

**NOTA:** Para obtener mayor información complementaria sobre lluvias revisar el boletín meteorológico ([www.senamhi.gob.bo](http://www.senamhi.gob.bo))

**ACLARACION DE ALERTAS HIDROLOGICAS**

**ALERTA AMARILLA**

Es el estado normal de los Ríos y donde la intensidad y persistencia de lluvias es baja y por lo tanto no existe riesgo a desbordes para las poblaciones.

**ALERTA NARANJA.**

Se declara cuando la tendencia ascendente de los niveles de los ríos y la persistencia e intensidad de las lluvias indican la posibilidad de presentar desbordes en las próximas horas. (Para el uso de navegación esta alerta significa que es muy posible poder navegar).

**ALERTA ROJA.**

Se declara cuando el nivel de los Ríos alcanzan alturas críticas que hacen inminente el desborde, o cuando ya se ha iniciado la inundación.

**GLOSARIO**

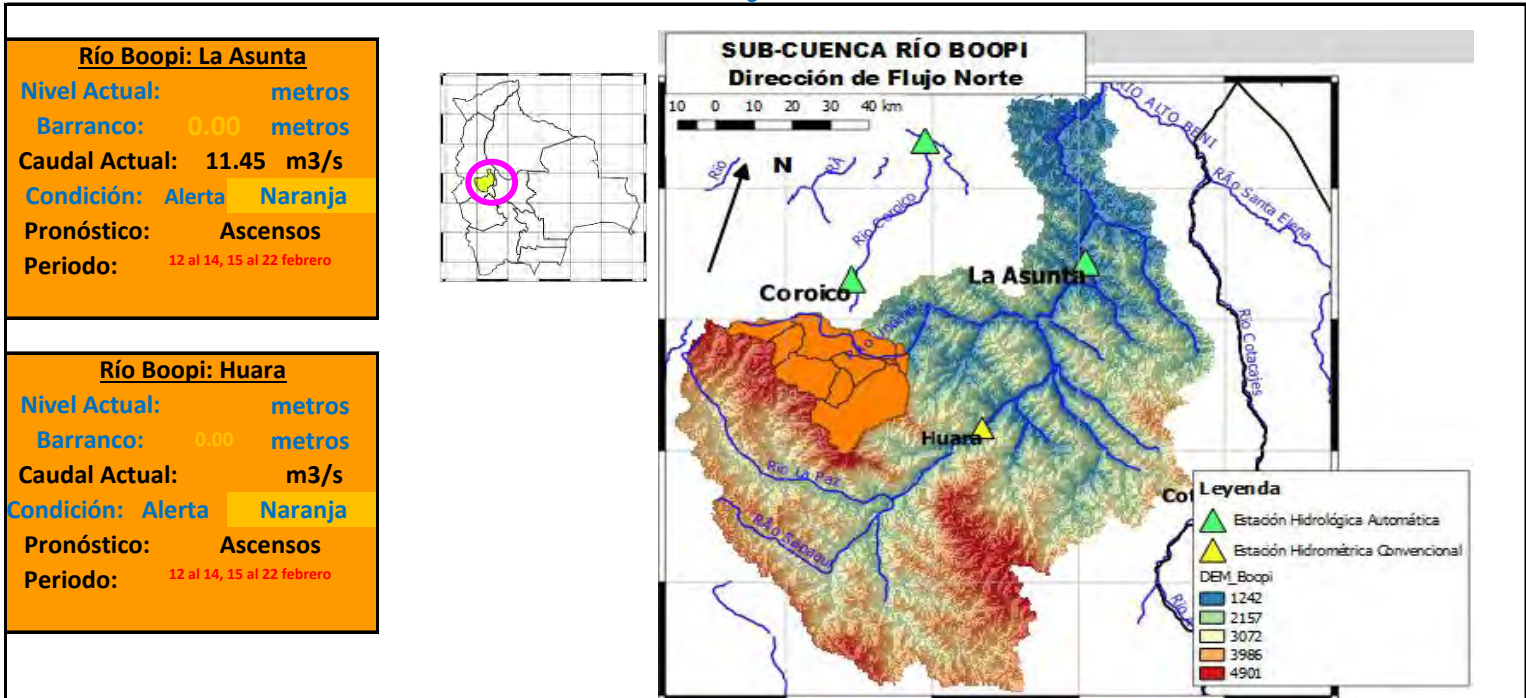
**Barranco** = Significa cuantos metros falta para desbordar

**Pronóstico**= Es la probabilidad de la predicción futura de los Ríos a partir de las modelaciones hidrológicas

▲ Estacion Hidrometrica que genera pronostico

## SUB - CUENCA DEL RÍO BOOPI

Martes 11 de febrero de 2025



	Unidades	09/02/25	10/02/25	11/02/25	12/02/25	13/02/25	14/02/25
Nivel La Asunta	[metros]	2.17	2.31	1.98			
Nivel Huara	[metros]	0	0	0			
Caudal Asunta	[m <sup>3</sup> /s]	25.02	11.81	11.45	703.36	1537.92	1233.33

**IMPORTANTE:**

Ubicación	Municipios	Pronóstico Hidrológico		Análisis Hidrológico
		Periodo de ocurrencia	Pronóstico	
Cuenca río Boopi	Asunta, Tamampaya, Huara y poblaciones cercanas	12 al 14, 15 al 22 febrero	Ascensos	Se presentarán condiciones necesarias para generar ascensos de nivel

**NOTA:** Para obtener mayor información complementaria sobre lluvias revisar el boletín meteorológico ([www.senamhi.gob.bo](http://www.senamhi.gob.bo))

**ACLARACION DE ALERTAS HIDROLOGICAS**

<b>ALERTA AMARILLA</b>	Es el estado normal de los Rios y donde la intensidad y persistencia de lluvias es baja y por lo tanto no existe riesgo a desbordes para las poblaciones.
<b>ALERTA NARANJA.</b>	Se declara cuando la tendencia ascendente de los niveles de los rios y la persistencia e intensidad de las lluvias indican la posibilidad de presentar desbordes en las próximas horas. (Para el uso de navegación esta alerta significa que es muy posible poder navegar).
<b>ALERTA ROJA.</b>	Se declara cuando el nivel de los Rios alcanzan alturas criticas que hacen inminente el desborde, o cuando ya se ha iniciado la inundación.

**GLOSARIO**

**Barranco** = Significa cuantos metros falta para desbordar

**Pronostico**= Es la probabilidad de la predicción futura de los Rios a partir de las modelaciones hidrológicas

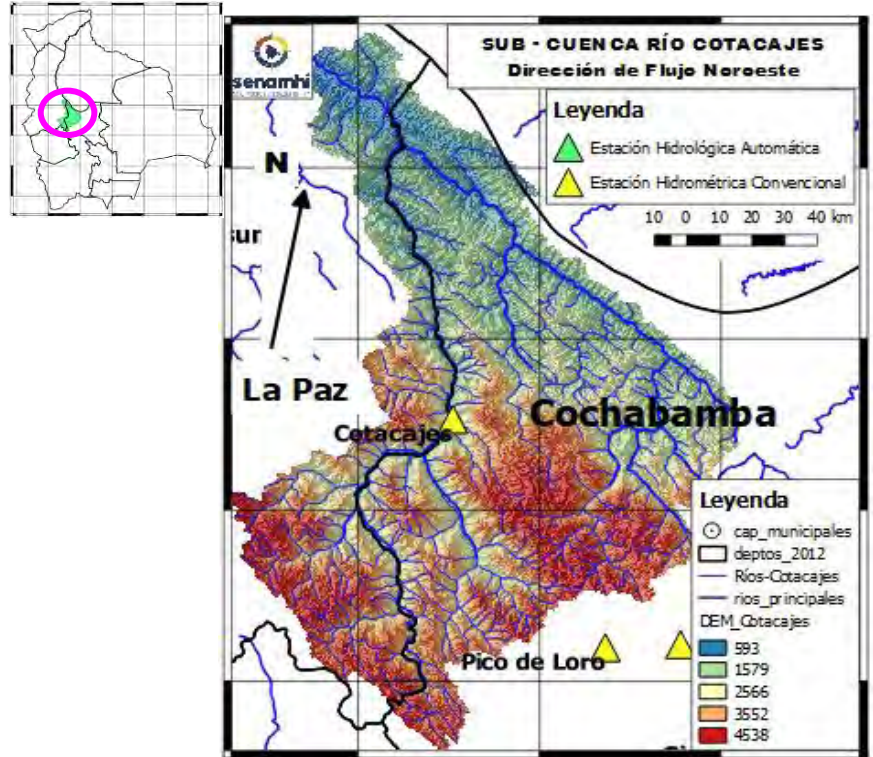
Estacion Hidrometrica que genera pronostico

## SUB - CUENCA DEL RÍO COTACAJES

Martes 11 de febrero de 2025

**Río Santa Elena: Covendo**  
 Nivel Actual: **0.00** metros  
 Barranco: **0.00** metros  
 Caudal Actual: **m3/s**  
 Condición: **Alerta Naranja**  
 Pronóstico: **Ascensos**  
 Periodo: **12 al 14, 15 al 22 febrero**

**Río Cotacajes: Cimarrón**  
 Nivel Actual: **0.00** metros  
 Barranco: **0.00** metros  
 Caudal Actual: **14.74** m3/s  
 Condición: **Alerta Naranja**  
 Pronóstico: **Ascensos**  
 Periodo: **12 al 14, 15 al 22 febrero**



	Unidades	09/02/25	10/02/25	11/02/25	12/02/25	13/02/25	14/02/25
Nivel Covendo	[metros]	0	0	0			
Caudal Cotacajes	[m3/s]	38.49	15.15	14.74	341.50	345.68	340.14

**IMPORTANTE:**

Ubicación	Municipios	Pronóstico Hidrológico		Análisis Hidrológico
		Periodo de ocurrencia	Pronóstico	
Cuenca río Cotacajes	Covendo, Cimarrón, Cotacajes, Independencia, Copapata y poblaciones cercanas	12 al 14, 15 al 22 febrero	Ascensos	Se presentarán condiciones necesarias para generar ascensos de nivel

**NOTA:** Para obtener mayor información complementaria sobre lluvias revisar el boletín meteorológico ([www.senamhi.gob.bo](http://www.senamhi.gob.bo))

**ACLARACION DE ALERTAS HIDROLOGICAS**

**ALERTA AMARILLA**  
Es el estado normal de los Ríos y donde la intensidad y persistencia de lluvias es baja y por lo tanto no existe riesgo a desbordes para las poblaciones.

**ALERTA NARANJA.**  
Se declara cuando la tendencia ascendente de los niveles de los ríos y la persistencia e intensidad de las lluvias indican la posibilidad de presentar desbordes en las próximas horas. (Para el uso de navegación esta alerta significa que es muy posible poder navegar).

**ALERTA ROJA.**  
Se declara cuando el nivel de los Ríos alcanzan alturas críticas que hacen inminente el desborde, o cuando ya se ha iniciado la inundación.

**GLOSARIO**

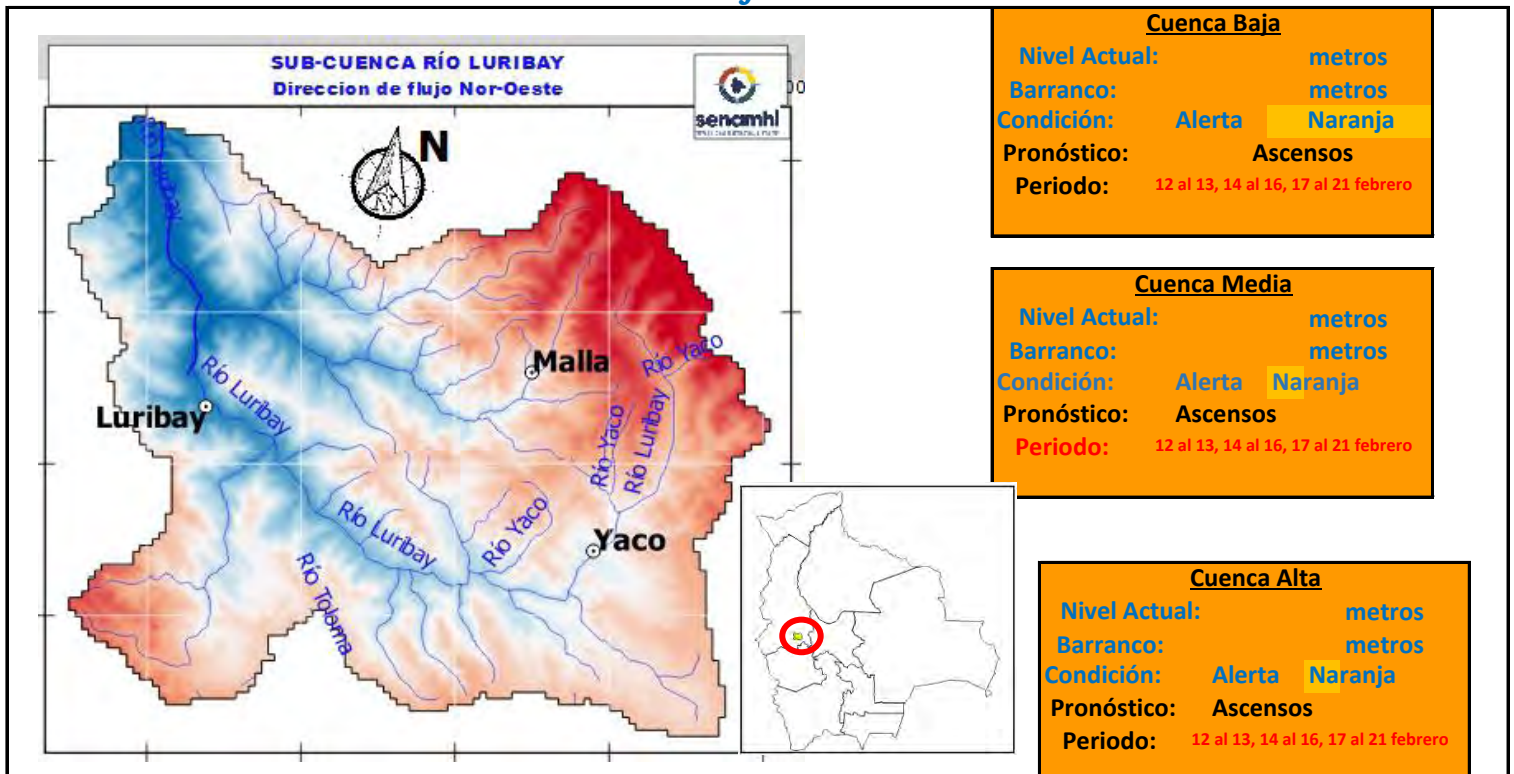
**Barranco** = Significa cuantos metros falta para desbordar

**Pronóstico** = Es la probabilidad de la predicción futura de los Ríos a partir de las modelaciones hidrológicas

Estación Hidrometrica que genera pronostico

# SUB - CUENCA DEL RÍO LURIBAY


Martes 11 de febrero de 2025



**IMPORTANTE:**

Ubicación	Poblados cercanos	Pronóstico Hidrológico		Análisis Hidrológico
		Periodo de ocurrencia	Pronóstico	
Ríos de la cuenca alta	Yaco, Mecaña, Chuacollo grande y Poblaciones cercanas	12 al 13, 14 al 16, 17 al 21 febrero	Ascensos	Se presentarán condiciones necesarias para generar ascensos de nivel
Ríos de la cuenca media	Carayapu, Cachualla, Collpani, Queroma, Totorá, Cutty y poblaciones cercanas	12 al 13, 14 al 16, 17 al 21 febrero	Ascensos	Se presentarán condiciones necesarias para generar ascensos de nivel
Ríos de la cuenca baja	Luribay, Azambo, Anquioma Baja y poblaciones cercanas	12 al 13, 14 al 16, 17 al 21 febrero	Ascensos	Se presentarán condiciones necesarias para generar ascensos de nivel

**NOTA: Para obtener mayor información complementaria sobre lluvias revisar el boletín meteorológico ([www.senamhi.gob.bo](http://www.senamhi.gob.bo))**



**ACLARACION DE ALERTAS HIDROLOGICAS**

**ALERTA AMARILLA**  
Es el estado normal de los Ríos y donde la intensidad y persistencia de lluvias es baja y por lo tanto no existe riesgo a desbordes para las poblaciones.


**ALERTA NARANJA.**  
Se declara cuando la tendencia ascendente de los niveles de los ríos y la persistencia e intensidad de las lluvias indican la posibilidad de presentar desbordes en las próximas horas. (Para el uso de navegación esta alerta significa que es muy posible poder navegar).

**ALERTA ROJA.**  
Se declara cuando el nivel de los Ríos alcanzan alturas críticas que hacen inminente el desborde, o cuando ya se ha iniciado la inundación.

**GLOSARIO**

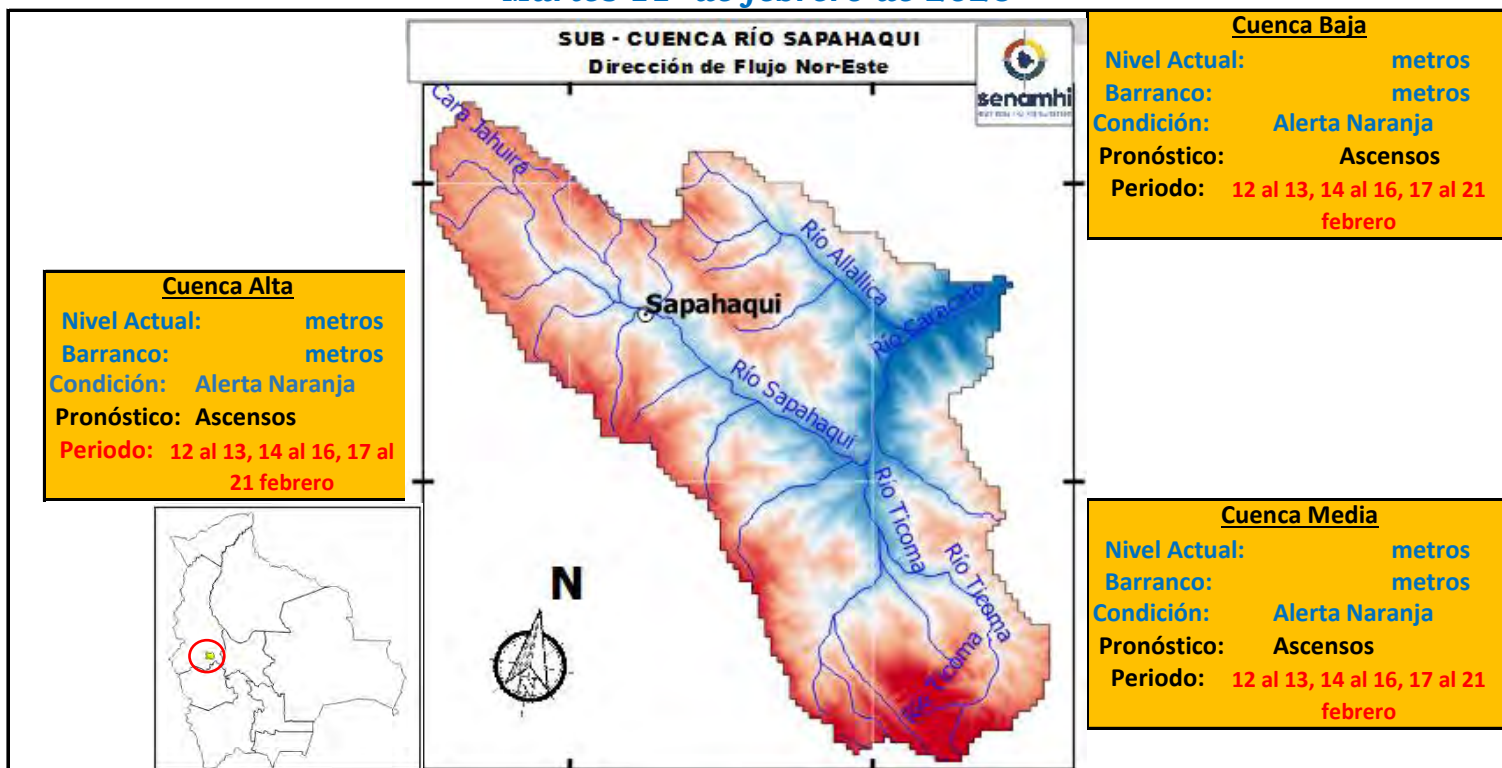
**Barranco** = Significa cuantos metros falta para desbordar

**Pronostico**= Es la probabilidad de la predicción futura de los Ríos a partir de las modelaciones hidrológicas

 Estación Hidrometrica que genera pronostico

## SUB - CUENCA DEL RÍO SAPAHAQUI

**Martes 11 de febrero de 2025**



**¡IMPORTANTE!**

Ubicación	Poblados cercanos	Pronóstico Hidrológico		Análisis Hidrológico
		Periodo de ocurrencia	Pronóstico	
Ríos de la cuenca alta	Candial, Milli Milli Alto, Sapahaqui y Poblaciones cercanas	12 al 13, 14 al 16, 17 al 21 febrero	Ascensos	Se presentarán condiciones necesarias para generar ascensos de nivel
Ríos de la cuenca media	Chisivi, Caracato y poblaciones cercanas	12 al 13, 14 al 16, 17 al 21 febrero	Ascensos	Se presentarán condiciones necesarias para generar ascensos de nivel
Ríos de la cuenca baja	Khola Alta y poblaciones cercanas	12 al 13, 14 al 16, 17 al 21 febrero	Ascensos	Se presentarán condiciones necesarias para generar ascensos de nivel

**NOTA: Para obtener mayor información complementaria sobre lluvias revisar el boletín meteorológico ([www.senamhi.gob.bo](http://www.senamhi.gob.bo))**

**ACLARACION DE ALERTAS HIDROLOGICAS**

**ALERTA AMARILLA**  
Es el estado normal de los Ríos y donde la intensidad y persistencia de lluvias es baja y por lo tanto no existe riesgo a desbordes para las poblaciones.

**ALERTA NARANJA.**  
Se declara cuando la tendencia ascendente de los niveles de los ríos y la persistencia e intensidad de las lluvias indican la posibilidad de presentar desbordes en las próximas horas. (Para el uso de navegación esta alerta significa que es muy posible poder navegar).

**ALERTA ROJA.**  
Se declara cuando el nivel de los Ríos alcanzan alturas críticas que hacen inminente el desborde, o cuando ya se ha iniciado la inundación.

**GLOSARIO**

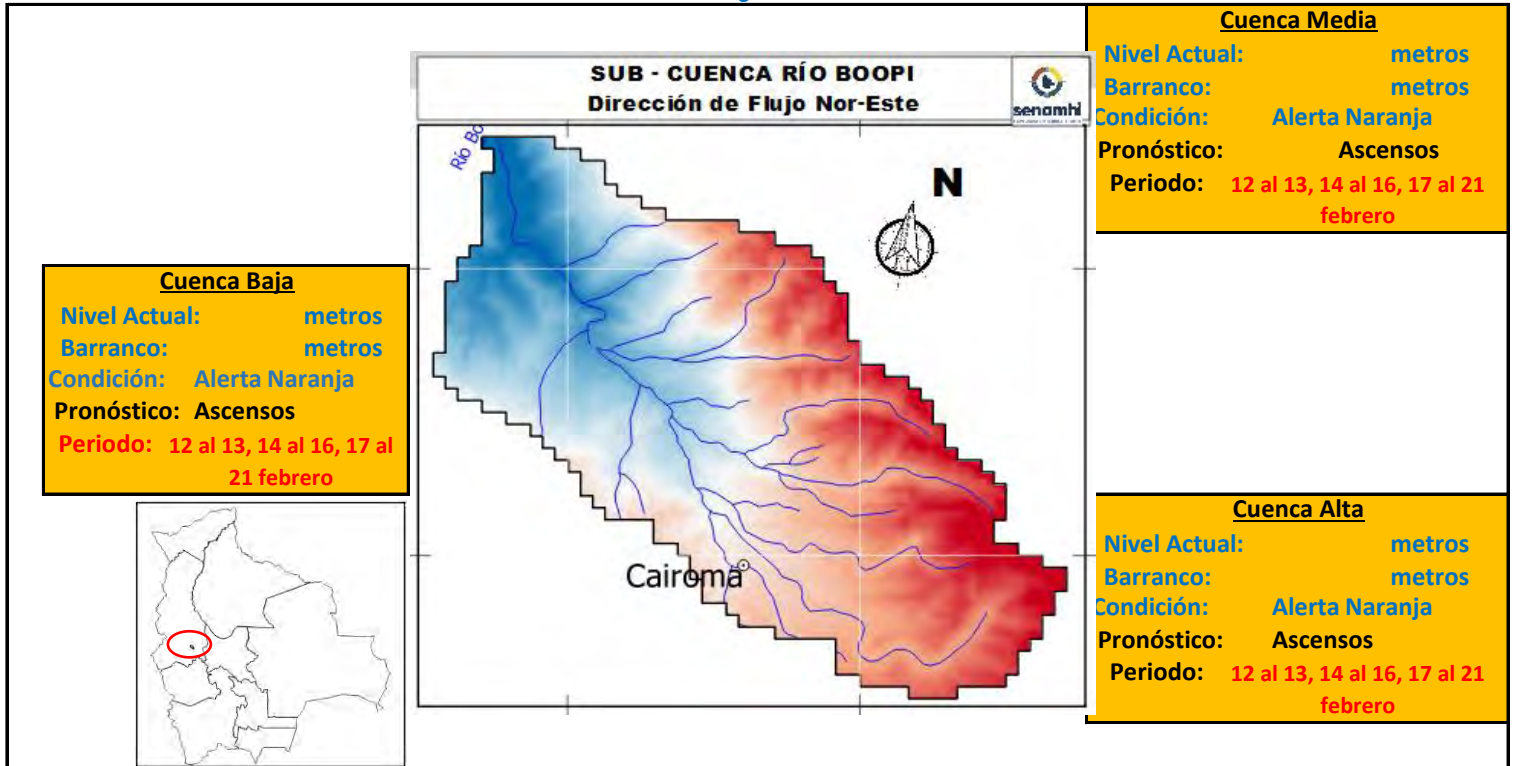
**Barranco** = Significa cuantos metros falta para desbordar

**Pronostico**= Es la probabilidad de la predicción futura de los Ríos a partir de las modelaciones hidrológicas

▲ Estacion Hidrometrica que genera pronostico

## SUB - CUENCA DEL RÍO CAIROMA

### Martes 11 de febrero de 2025



**IMPORTANTE:**

Ubicación	Poblados cercanos	Pronóstico Hidrológico		Análisis Hidrológico
		Periodo de ocurrencia	Pronóstico	
Ríos de la cuenca alta	Bajadería, Cairoma, Embalse Collana, Viloco y Poblaciones cercanas	12 al 13, 14 al 16, 17 al 21 febrero	Ascensos	Se presentarán condiciones necesarias para generar ascensos de nivel
Ríos de la cuenca media	Collpani, Yanapaca y poblaciones cercanas	12 al 13, 14 al 16, 17 al 21 febrero	Ascensos	Se presentarán condiciones necesarias para generar ascensos de nivel
Ríos de la cuenca baja	Machacamarka Baja, Tirco, Torre Pampa y poblaciones cercanas	12 al 13, 14 al 16, 17 al 21 febrero	Ascensos	Se presentarán condiciones necesarias para generar ascensos de nivel

**NOTA: Para obtener mayor información complementaria sobre lluvias revisar el boletín meteorológico ([www.senamhi.gob.bo](http://www.senamhi.gob.bo))**

**ACLARACION DE ALERTAS HIDROLOGICAS**

**ALERTA AMARILLA**

Es el estado normal de los Ríos y donde la intensidad y persistencia de lluvias es baja y por lo tanto no existe riesgo a desbordes para las poblaciones.

**ALERTA NARANJA.**

Se declara cuando la tendencia ascendente de los niveles de los ríos y la persistencia e intensidad de las lluvias indican la posibilidad de presentar desbordes en las próximas horas. (Para el uso de navegación esta alerta significa que es muy posible poder navegar).

**ALERTA ROJA.**

Se declara cuando el nivel de los Ríos alcanzan alturas críticas que hacen inminente el desborde, o cuando ya se ha iniciado la inundación.

**GLOSARIO**

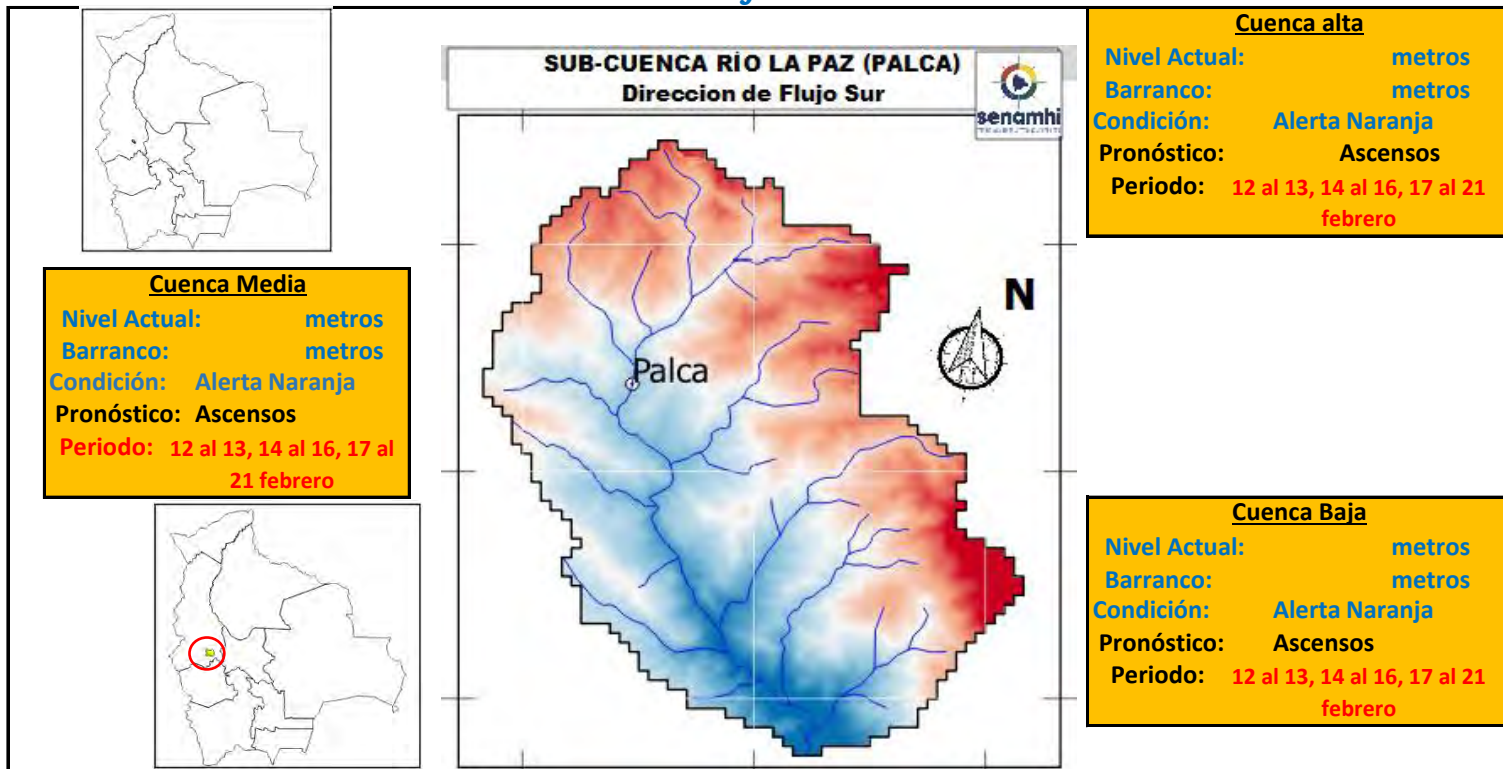
**Barranco** = Significa cuantos metros falta para desbordar

**Pronostico**= Es la probabilidad de la predicción futura de los Ríos a partir de las modelaciones hidrológicas

Estación Hidrometrica que genera pronostico

## SUB - CUENCA DEL RÍO LA PAZ (PALCA)

**Martes 11 de febrero de 2025**



**IMPORTANTE:**

Ubicación	Poblados cercanos	Pronóstico Hidrológico		Análisis Hidrológico
		Periodo de ocurrencia	Pronóstico	
Ríos de la cuenca alta	Choquekota, Tacapaya, Palca y Poblaciones cercanas	12 al 13, 14 al 16, 17 al 21 febrero	Ascensos	Se presentarán condiciones necesarias para generar ascensos de nivel
Ríos de la cuenca media	Calchani, Lacayani, y poblaciones cercanas	12 al 13, 14 al 16, 17 al 21 febrero	Ascensos	Se presentarán condiciones necesarias para generar ascensos de nivel
Ríos de la cuenca baja	Killihuaya, Aramani, Cebollullo y poblaciones cercanas	12 al 13, 14 al 16, 17 al 21 febrero	Ascensos	Se presentarán condiciones necesarias para generar ascensos de nivel

**NOTA: Para obtener mayor información complementaria sobre lluvias revisar el boletín meteorológico ([www.senamhi.gob.bo](http://www.senamhi.gob.bo))**

**ACLARACION DE ALERTAS HIDROLOGICAS**

**ALERTA AMARILLA**  
Es el estado normal de los Rios y donde la intensidad y persistencia de lluvias es baja y por lo tanto no existe riesgo a desbordes para las poblaciones.

**ALERTA NARANJA.**  
Se declara cuando la tendencia ascendente de los niveles de los rios y la persistencia e intensidad de las lluvias indican la posibilidad de presentar desbordes en las próximas horas. (Para el uso de navegación esta alerta significa que es muy posible poder navegar).

**ALERTA ROJA.**  
Se declara cuando el nivel de los Rios alcanzan alturas críticas que hacen inminente el desborde, o cuando ya se ha iniciado la inundación.

**GLOSARIO**

**Barranco** = Significa cuantos metros falta para desbordar

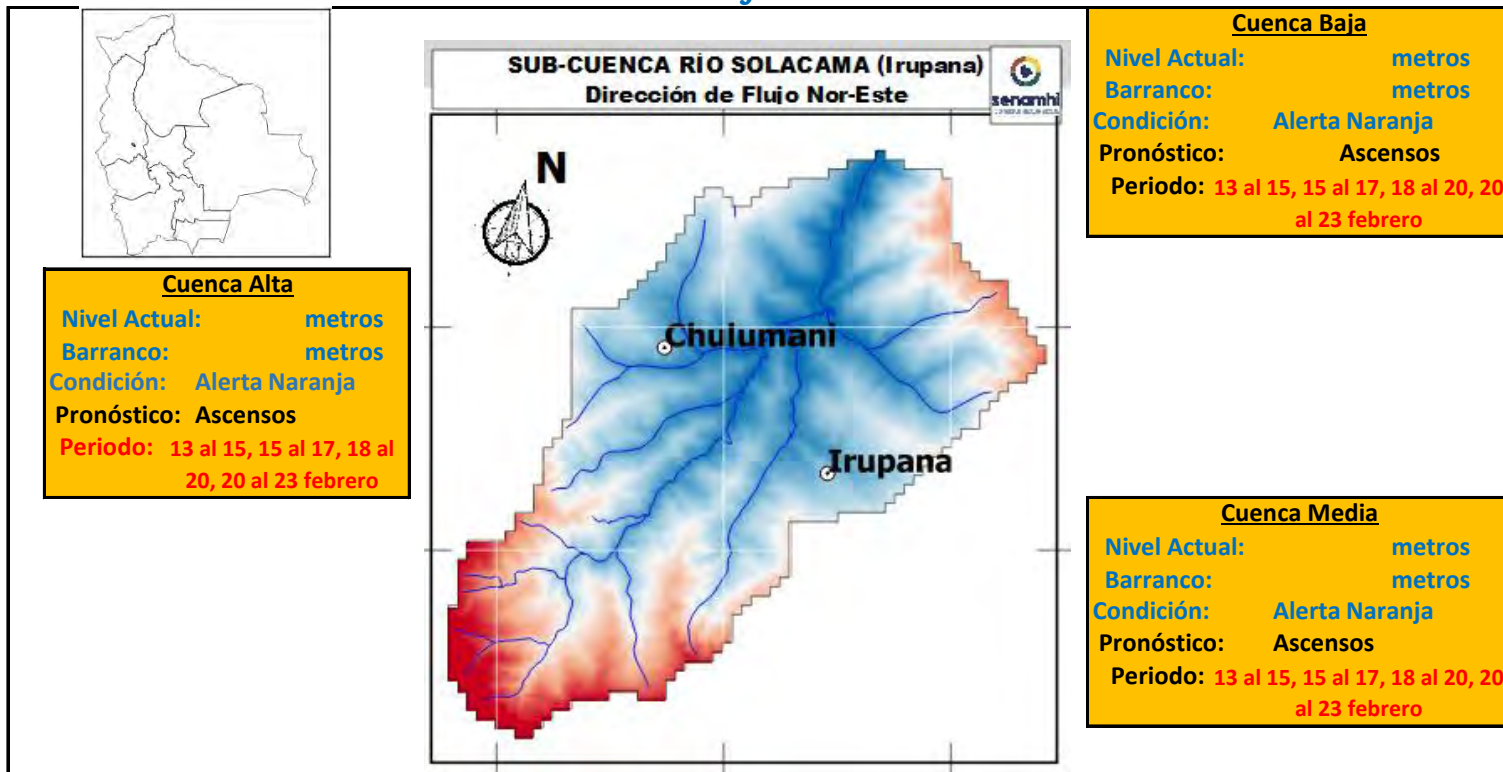
**Pronostico** = Es la probabilidad de la predicción futura de los Rios a partir de las modelaciones hidrológicas

Estación Hidrometrica que genera pronostico



## SUB - CUENCA DEL RÍO SOLACAMA (Irupana)

*Martes 11 de febrero de 2025*



**IMPORTANTE:**

Ubicación	Poblados cercanos	Pronóstico Hidrológico		Análisis Hidrológico
		Periodo de ocurrencia	Pronóstico	
Ríos de la cuenca alta	Choquekota, Tacapaya, Palca y Poblaciones cercanas	13 al 15, 15 al 17, 18 al 20, 20 al 23 febrero	Ascensos	Se presentarán condiciones necesarias para generar ascensos de nivel
Ríos de la cuenca media	Calchani, Lacayani, y poblaciones cercanas	13 al 15, 15 al 17, 18 al 20, 20 al 23 febrero	Ascensos	Se presentarán condiciones necesarias para generar ascensos de nivel
Ríos de la cuenca baja	Killihuaya, Aramani, Cebollullo y poblaciones cercanas	13 al 15, 15 al 17, 18 al 20, 20 al 23 febrero	Ascensos	Se presentarán condiciones necesarias para generar ascensos de nivel

**NOTA:** Para obtener mayor información complementaria sobre lluvias revisar el boletín meteorológico ([www.senamhi.gob.bo](http://www.senamhi.gob.bo))

**ACLARACION DE ALERTAS HIDROLOGICAS**

**ALERTA AMARILLA**  
Es el estado normal de los Ríos y donde la intensidad y persistencia de lluvias es baja y por lo tanto no existe riesgo a desbordes para las poblaciones.

**ALERTA NARANJA.**  
Se declara cuando la tendencia ascendente de los niveles de los ríos y la persistencia e intensidad de las lluvias indican la posibilidad de presentar desbordes en las próximas horas. (Para el uso de navegación esta alerta significa que es muy posible poder navegar).

**ALERTA ROJA.**  
Se declara cuando el nivel de los Ríos alcanzan alturas críticas que hacen inminente el desborde, o cuando ya se ha iniciado la inundación.

**GLOSARIO**

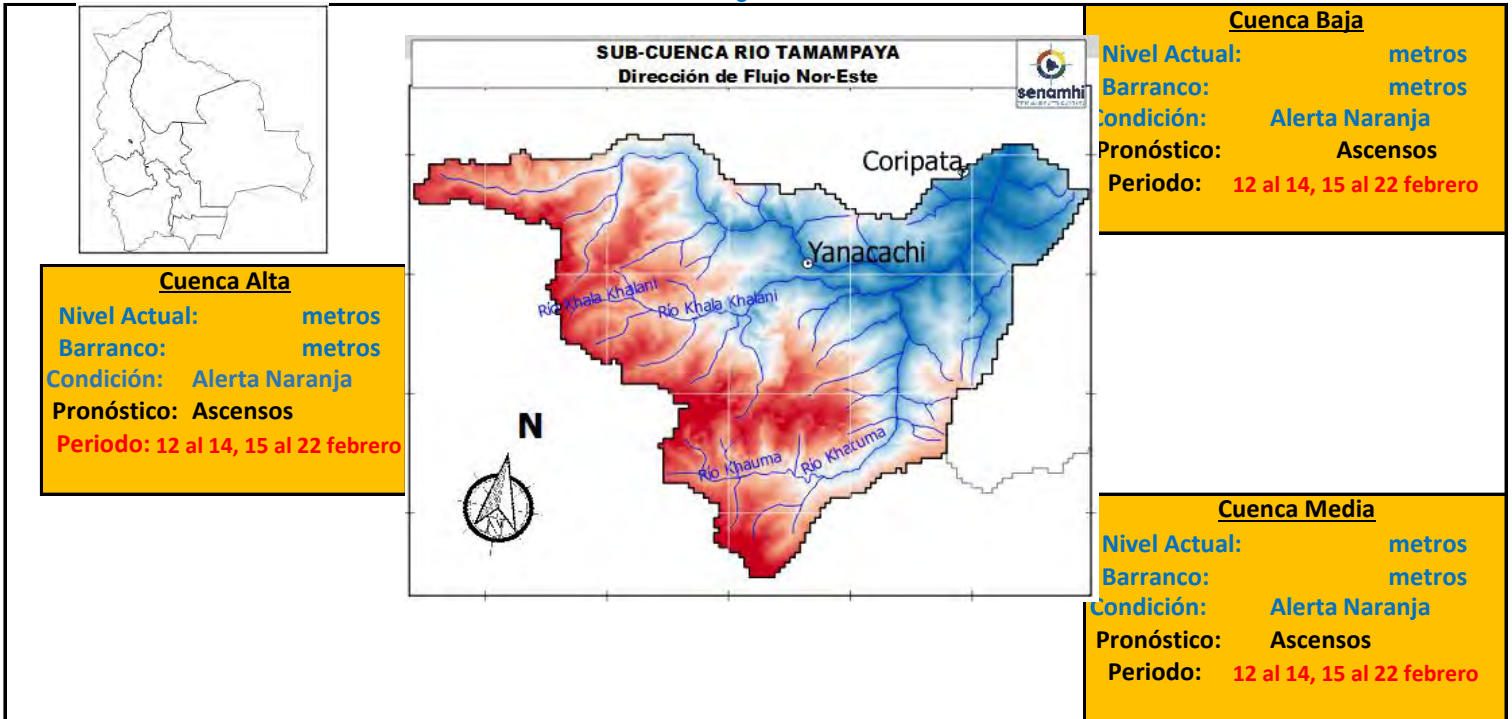
**Barranco** = Significa cuantos metros falta para desbordar

**Pronostico** = Es la probabilidad de la predicción futura de los Ríos a partir de las modelaciones hidrológicas

Estacion Hidrometrica que genera pronostico

## SUB - CUENCA DEL RÍO TAMAMPAYA

### Martes 11 de febrero de 2025



**IMPORTANTE:**

Ubicación	Poblados cercanos	Pronóstico Hidrológico		Análisis Hidrológico
		Periodo de ocurrencia	Pronóstico	
Ríos de la cuenca alta	Choquekota, Tacapaya, Palca y Poblaciones cercanas	12 al 14, 15 al 22 febrero	Ascensos	Se presentarán condiciones necesarias para generar ascensos de nivel
Ríos de la cuenca media	Calchani, Lacayani, y poblaciones cercanas	12 al 14, 15 al 22 febrero	Ascensos	Se presentarán condiciones necesarias para generar ascensos de nivel
Ríos de la cuenca baja	Killihuaya, Aramani, Cebollullo y poblaciones cercanas	12 al 14, 15 al 22 febrero	Ascensos	Se presentarán condiciones necesarias para generar ascensos de nivel

**NOTA: Para obtener mayor información complementaria sobre lluvias revisar el boletín meteorológico ([www.senamhi.gob.bo](http://www.senamhi.gob.bo))**

**ACLARACION DE ALERTAS HIDROLOGICAS**

**ALERTA AMARILLA**

Es el estado normal de los Ríos y donde la intensidad y persistencia de lluvias es baja y por lo tanto no existe riesgo a desbordes para las poblaciones.

**ALERTA NARANJA.**

Se declara cuando la tendencia ascendente de los niveles de los ríos y la persistencia e intensidad de las lluvias indican la posibilidad de presentar desbordes en las próximas horas. (Para el uso de navegación esta alerta significa que es muy posible poder navegar).

**ALERTA ROJA.**

Se declara cuando el nivel de los Ríos alcanzan alturas críticas que hacen inminente el desborde, o cuando ya se ha iniciado la inundación.

**GLOSARIO**

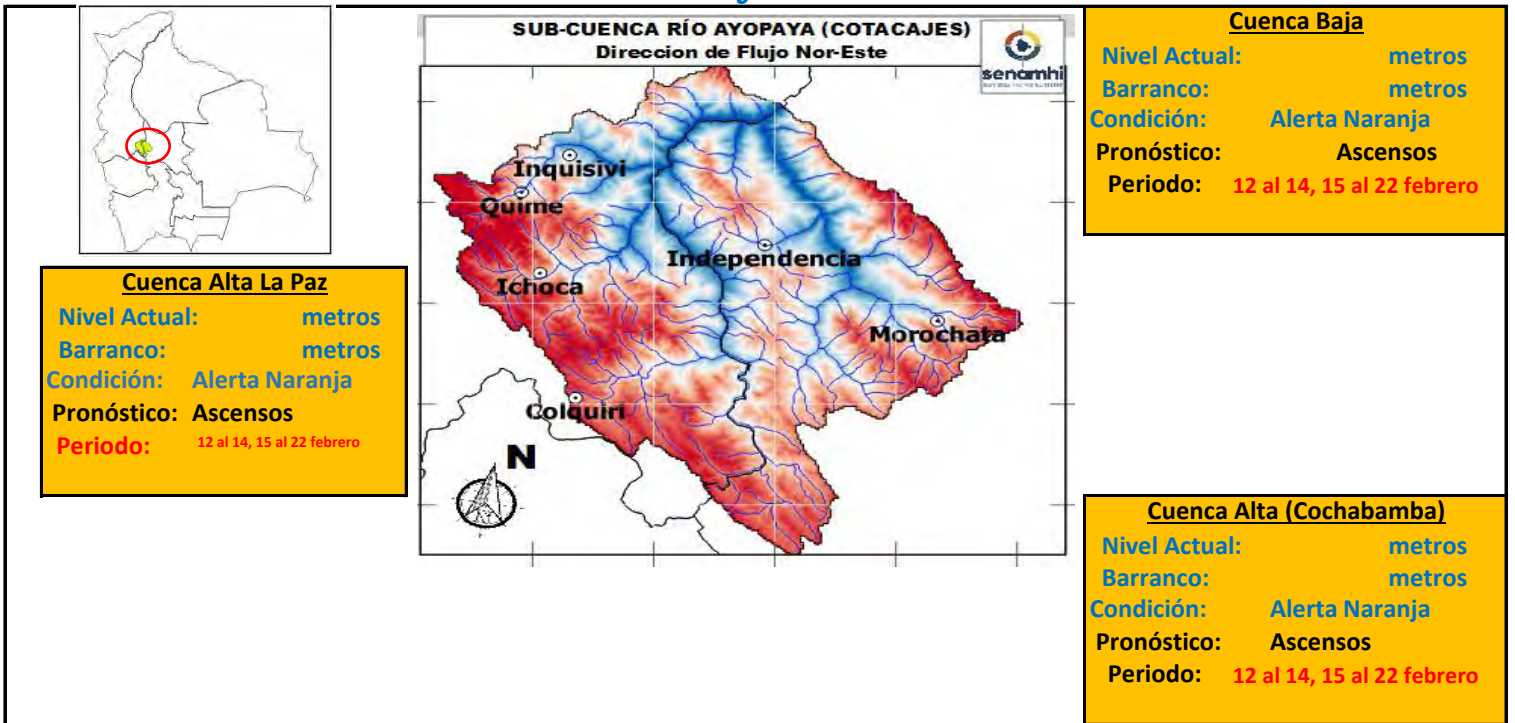
**Barranco** = Significa cuantos metros falta para desbordar

**Pronostico**= Es la probabilidad de la predicción futura de los Ríos a partir de las modelaciones hidrológicas

▲ Estación Hidrometrica que genera pronostico

## SUB - CUENCA DEL RÍO AYOPAYA (COTACAJES)

**Martes 11 de febrero de 2025**



**IMPORTANTE:**

Ubicación	Poblados cercanos	Pronóstico Hidrológico		Análisis Hidrológico
		Periodo de ocurrencia	Pronóstico	
Ríos de la cuenca alta (La Paz)	Colquiri, Ichoca, Quime, Inquisivi y Poblaciones cercanas	12 al 14, 15 al 22 febrero	Ascensos	Se presentarán condiciones necesarias para generar ascensos de nivel
Ríos de la cuenca Alta (Cochabamba)	Independencia, Morochata y poblaciones cercanas	12 al 14, 15 al 22 febrero	Ascensos	Se presentarán condiciones necesarias para generar ascensos de nivel
Ríos de la cuenca baja	poblaciones cercanas	12 al 14, 15 al 22 febrero	Ascensos	Se presentarán condiciones necesarias para generar ascensos de nivel

**NOTA: Para obtener mayor información complementaria sobre lluvias revisar el boletín meteorológico ([www.senamhi.gob.bo](http://www.senamhi.gob.bo))**

**ACLARACION DE ALERTAS HIDROLOGICAS**

**ALERTA AMARILLA**  
Es el estado normal de los Ríos y donde la intensidad y persistencia de lluvias es baja y por lo tanto no existe riesgo a desbordes para las poblaciones.

**ALERTA NARANJA.**  
Se declara cuando la tendencia ascendente de los niveles de los ríos y la persistencia e intensidad de las lluvias indican la posibilidad de presentar desbordes en las próximas horas. (Para el uso de navegación esta alerta significa que es muy posible poder navegar).

**ALERTA ROJA.**  
Se declara cuando el nivel de los Ríos alcanzan alturas críticas que hacen inminente el desborde, o cuando ya se ha iniciado la inundación.

**GLOSARIO**

**Barranco** = Significa cuantos metros falta para desbordar

**Pronostico** = Es la probabilidad de la predicción futura de los Ríos a partir de las modelaciones hidrológicas

Estacion Hidrometrica que genera pronostico



**senamhi**  
SERVICIO NACIONAL DE METEOROLOGÍA E HIDROLOGÍA

**SERVICIO NACIONAL DE METEOROLOGÍA E HIDROLOGÍA  
SENAMHI - BOLIVIA**

## **BOLETÍN DE PRONÓSTICO HIDROLÓGICO**

# **PANDO**

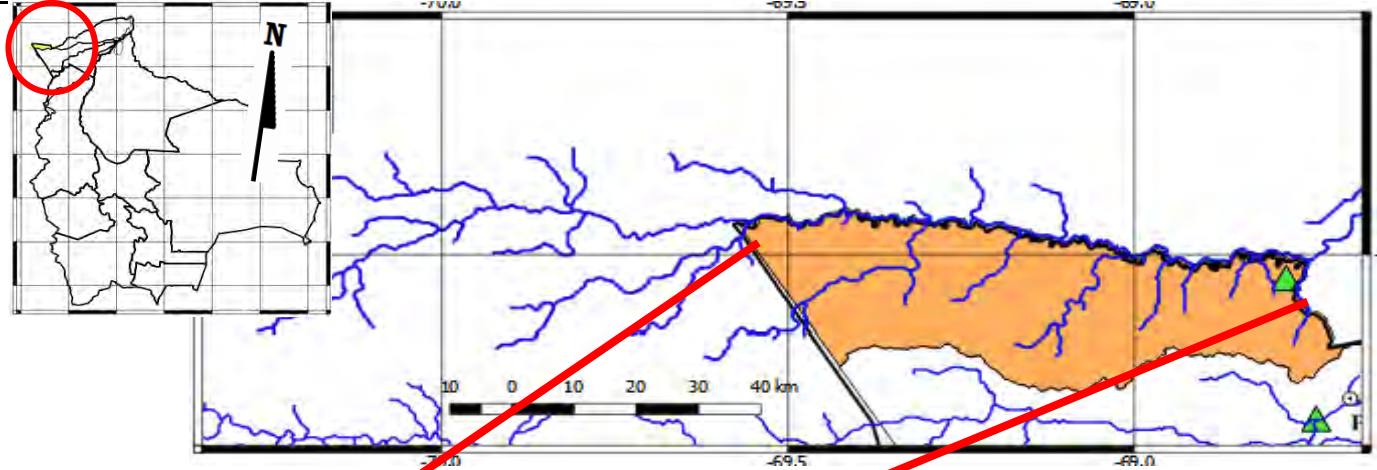
**Cuencas de los ríos: Acre, Tahuamanu, Madre  
de Dios y Abuná**



**UNIDAD DE ANÁLISIS Y PRONÓSTICOS  
HIDROLÓGICOS**

# CUENCA DEL RÍO ACRE

Martes 11 de febrero de 2025



**Río Acre: Bolpebra**  
 Nivel Actual: 6.66 metros  
 Barranco: 4.64 metros  
 Condición: Alerta Naranja  
 Pronóstico: ascensos de cuidi  
 Periodo: 12 al 15, 16 al 18, 18 al 23 febrero

**Río Acre: Cobija**  
 Nivel Actual: 3.25 metros  
 Barranco: 8.05 metros  
 Condición: Alerta Naranja  
 Pronóstico: ascensos de cuidi  
 Periodo: 12 al 15, 16 al 18, 18 al 23 febrero

**Alerta Roja: 11.30 metros**

Ubicación	Poblados cercanos	Pronóstico Hidrológico		Análisis Hidrológico
		Periodo de ocurrencia	Pronóstico	
Ríos de la cuenca río Acre	Cobija y comunidades cercanas	12 al 15, 16 al 18, 18 al 23 febrero	Ascensos de cuidado	Se presentarán condiciones necesarias para generar ascensos de nivel

**ACLARACION DE ALERTAS HIDROLOGICAS**

**ALERTA AMARILLA**  
Es el estado normal de los Rios donde la intensidad y persistencia de lluvias es baja, por lo tanto no existe riesgo a desbordes.

**ALERTA NARANJA.**  
Se declara cuando la tendencia ascendente de los niveles de los rios y la persistencia e intensidad de las lluvias indican la posibilidad de presentar desbordes en las próximas horas. (Para el uso de navegación esta alerta significa que es posible navegar).

**ALERTA ROJA.**  
Se declara cuando el nivel de los Ríos alcanzan alturas críticas que hacen inminente el desborde, o cuando ya se ha iniciado la inundación.

**NIVELES DE ALERTA EN METROS**

RIO	ESTACION	ALERTA ROJA	ALERTA NARANJA	ALERTA AMARILLA
Acre	Bolpebra	11.30	9.00	3.00
Tahuamanu	Porvenir	6.50	4.80	1.80
Madre de Dios	El Sena	8.00	6.50	2.00
Beni	Riberalta	10.0	8.00	2.00
Beni	Cachuella Esperanza	10.0	8.00	2.00

**GLOSARIO**

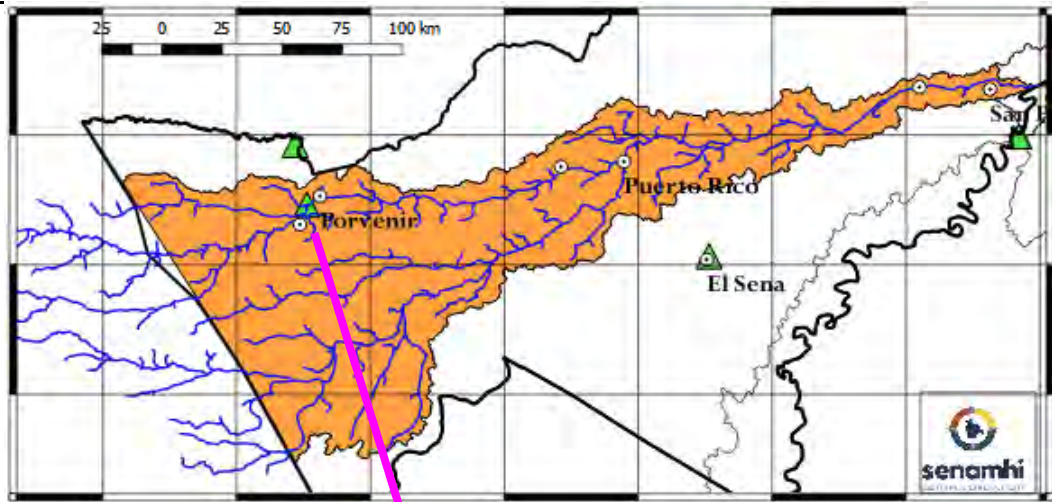
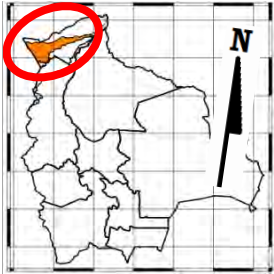
**Barranco** = Significa cuantos metros falta para desbordar

**Pronostico**= Es la probabilidad de la prediccion futura de los Rios a partir de las modelaciones hidrologicas

Estacion Hidrometrica que genera pronostico

# CUENCA DEL RÍO TAHUAMANU

Martes 11 de febrero de 2025



**Río Tahuamanu: Porvenir**  
**Nivel Actual:**            metros  
**Barranco:**                metros  
**Condición:** **Alerta Naranja**  
**Pronóstico:** **Ascensos progresivo**  
**Periodo:**    12 al 15, 16 al 18, 18 al 23 febrero

**Alerta Roja: 12.00 metros**

Ubicación	Poblados cercanos	Pronóstico Hidrológico		Análisis Hidrológico
		Periodo de ocurrencia	Pronóstico	
Cuenca alta	Porvenir, Filadelfia, Puerto Rico y Comunidades Cercanas	12 al 15, 16 al 18, 18 al 23 febrero	Ascensos progresivos de cuidado	Se presentarán condiciones necesarias para generar ascensos de nivel
Cuenca Media		12 al 15, 16 al 18, 18 al 23 febrero	Ascensos progresivos de cuidado	Se presentarán condiciones necesarias para generar ascensos de nivel
Cuenca Baja		12 al 15, 16 al 18, 18 al 23 febrero	Ascensos progresivos de cuidado	Se presentarán condiciones necesarias para generar ascensos de nivel

**ACLARACION DE ALERTAS HIDROLOGICAS**

**ALERTA AMARILLA**  
Es el estado normal de los Ríos donde la intensidad y persistencia de lluvias es baja, por lo tanto no existe riesgo a desbordes.

**ALERTA NARANJA.**  
Se declara cuando la tendencia ascendente de los niveles de los ríos y la persistencia e intensidad de las lluvias indican la posibilidad de presentar desbordes en las próximas horas. (Para el uso de navegación esta alerta significa que es posible navegar).

**ALERTA ROJA.**  
Se declara cuando el nivel de los Ríos alcanzan alturas críticas que hacen inminente el desborde, o cuando ya se ha iniciado la inundación.

**NIVELES DE ALERTA EN METROS**

RIO	ESTACION	ALERTA ROJA	ALERTA NARANJA	ALERTA AMARILLA
Acre	Bolpebra	11.30	9.00	3.00
Tahuamanu	Porvenir	6.50	4.80	1.80
Madre de Dios	El Sena	8.00	6.50	2.00
Beni	Riberalta	10.0	8.00	2.00
Beni	Cachuella Esperanza	10.0	8.00	2.00

**GLOSARIO**

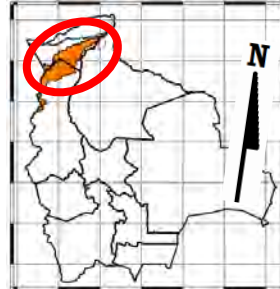
**Barranco** = Significa cuantos metros falta para desbordar

**Pronostico** = Es la probabilidad de la predicción futura de los Ríos a partir de las modelaciones hidrológicas

▲ Estacion Hidrometrica que genera pronostico

# CUENCA DEL RÍO MADRE DE DIOS

Martes 11 de febrero de 2025



**Río Madre de Dios: El Sena**  
**Nivel Actual: 6.23 metros**  
**Barranco: 1.77 metros**  
**Condición: Alerta Naranja**  
**Pronóstico: Ascensos progresivos de cuidado**  
**Periodo: 12 al 15, 16 al 18, 18 al 23 febrero**

Ubicación	Poblados cercanos	Pronóstico Hidrológico		Análisis Hidrológico
		Periodo de ocurrencia	Pronóstico	
Cuenca Alta	El Sena, Chivé y Poblaciones Cercanas	12 al 15, 16 al 18, 18 al 23 febrero	Ascensos progresivos de cuidado	Se presentarán condiciones necesarias para generar ascensos de nivel
Cuenca Media		12 al 15, 16 al 18, 18 al 23 febrero	Ascensos progresivos de cuidado	Se presentarán condiciones necesarias para generar ascensos de nivel
Cuenca Baja		12 al 15, 16 al 18, 18 al 23 febrero	Ascensos progresivos de cuidado	Se presentarán condiciones necesarias para generar ascensos de nivel

**ACLARACION DE ALERTAS HIDROLOGICAS**

**ALERTA AMARILLA**  
Es el estado normal de los Ríos donde la intensidad y persistencia de lluvias es baja, por lo tanto no existe riesgo a desbordes.

**ALERTA NARANJA.**  
Se declara cuando la tendencia ascendente de los niveles de los ríos y la persistencia e intensidad de las lluvias indican la posibilidad de presentar desbordes en las próximas horas. (Para el uso de navegación esta alerta significa que es posible navegar).

**ALERTA ROJA.**  
Se declara cuando el nivel de los Ríos alcanzan alturas críticas que hacen inminente el desborde, o cuando ya se ha iniciado la inundación.

**NIVELES DE ALERTA EN METROS**

RIO	ESTACION	ALERTA ROJA	ALERTA NARANJA	ALERTA AMARILLA
Acre	Bolpebra	11.30	9.00	3.00
Tahuamanu	Porvenir	6.50	4.80	1.80
Madre de Dios	El Sena	8.00	6.50	2.00
Beni	Riberalta	10.0	8.00	2.00
Beni	Cachuela Esperanza	10.0	8.00	2.00

**GLOSARIO**

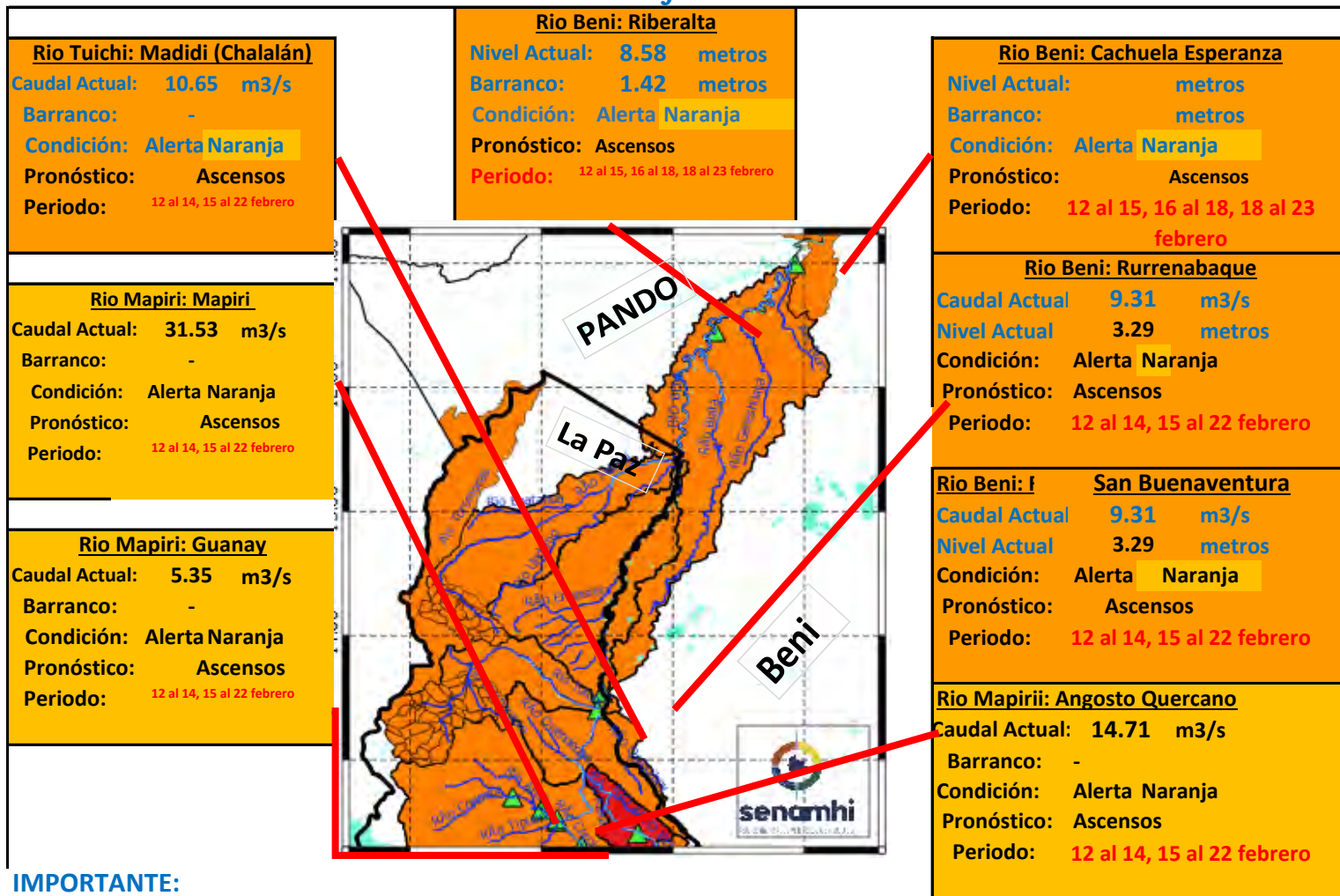
**Barranco** = Significa cuantos metros falta para desbordar

**Pronostico** = Es la probabilidad de la predicción futura de los Ríos a partir de las modelaciones hidrológicas

▲ Estacion Hidrometrica que genera pronostico

## CUENCA DEL RÍO BENI (PARTE 2)

Martes 11 de febrero de 2025



**IMPORTANTE:**

Ubicación	Departamentos	Pronóstico Hidrológico		Análisis Hidrológico
		Periodo de ocurrencia	Pronóstico	
Ríos de la cuenca baja	Beni y Pando	12 al 15, 16 al 18, 18 al 23 febrero	Ascensos	Se presentarán condiciones necesarias para generar ascensos de nivel

**NOTA:** Para obtener mayor información complementaria sobre lluvias revisar el boletín meteorológico ([www.senamhi.gob.bo](http://www.senamhi.gob.bo))

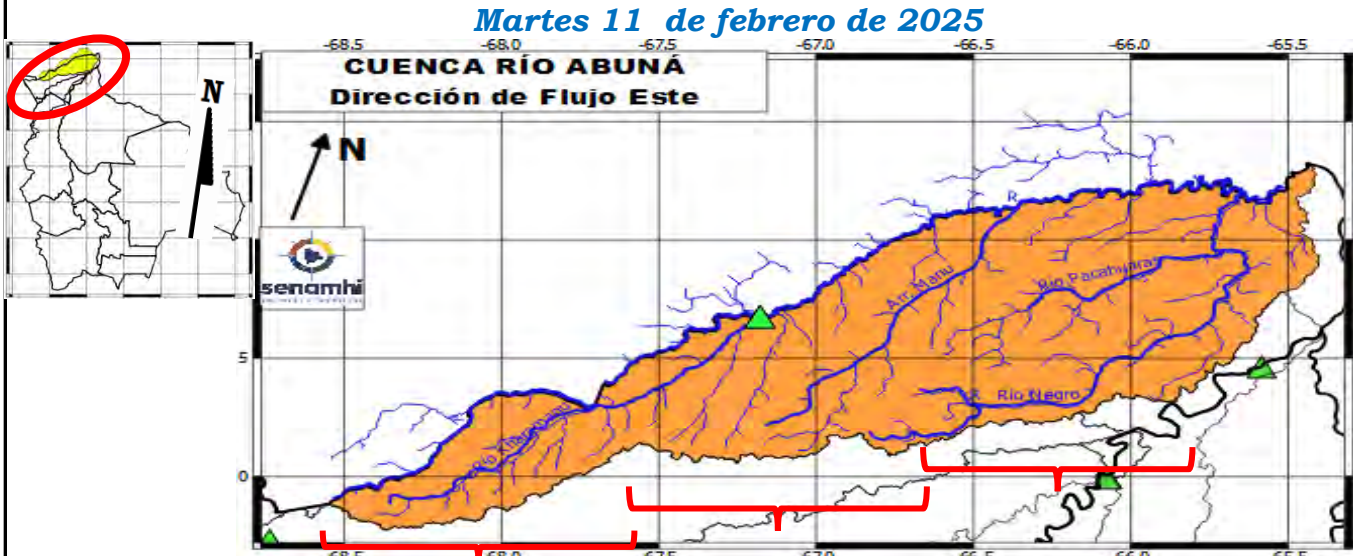
ACLARACION DE ALERTAS HIDROLOGICAS	
<b>ALERTA AMARILLA</b>	Es el estado normal de los Ríos y donde la intensidad y persistencia de lluvias es baja y por lo tanto no existe riesgo a desbordes para las poblaciones.
<b>ALERTA NARANJA.</b>	Se declara cuando la tendencia ascendente de los niveles de los ríos y la persistencia e intensidad de las lluvias indican la posibilidad de presentar desbordes en las próximas horas. (Para el uso de navegación esta alerta significa que es muy posible poder navegar).
<b>ALERTA ROJA.</b>	Se declara cuando el nivel de los Ríos alcanzan alturas críticas que hacen inminente el desborde, o cuando ya se ha iniciado la inundación.

GLOSARIO	
<b>Barranco</b>	= Significa cuantos metros falta para desbordar
<b>Pronóstico</b>	= Es la probabilidad de la predicción futura de los Ríos a partir de las modelaciones hidrológicas
	Estacion Hidrometrica que genera pronostico



# CUENCA DEL RÍO ABUNÁ

Martes 11 de febrero de 2025



**Cuenca Alta**  
 Nivel Actual:            metros  
 Barranco:                metros  
 Condición:            Alerta Naranja  
 Pronóstico:            Ascensos  
 Periodo:                12 al 15, 16 al 18, 18 al 23 febrero

**Cuenca Media: "Placido Castro"**  
 Nivel Actual:    9.11    metros  
 Barranco:                metros  
 Condición:            Alerta Naranja  
 Pronóstico:            Ascensos  
 Periodo:                12 al 15, 16 al 18, 18 al 23 febrero

**Cuenca Baja**  
 Nivel Actual:            metros  
 Barranco:                metros  
 Condición:            Alerta Naranja  
 Pronóstico:            Ascensos  
 Periodo:                12 al 15, 16 al 18, 18 al 23 febrero

Ubicación	Poblados cercanos	Pronóstico Hidrológico		Análisis Hidrológico
		Periodo de ocurrencia	Pronóstico	
Cuenca Alta	Santa Rosa del Abuná, y poblaciones cercanas	12 al 15, 16 al 18, 18 al 23 febrero	Ascensos	Se presentarán condiciones necesarias para generar ascensos de nivel
Cuenca Media		12 al 15, 16 al 18, 18 al 23 febrero	Ascensos	Se presentarán condiciones necesarias para generar ascensos de nivel
Cuenca Baja		12 al 15, 16 al 18, 18 al 23 febrero	Ascensos	Se presentarán condiciones necesarias para generar ascensos de nivel

**NOTA:** Para obtener mayor información complementaria sobre lluvias revisar el boletín meteorológico ([www.senamhi.gob.bo](http://www.senamhi.gob.bo))

**ACLARACION DE ALERTAS HIDROLOGICAS**

**ALERTA AMARILLA**  
Es el estado normal de los Ríos donde la intensidad y persistencia de lluvias es baja, por lo tanto no existe riesgo a desbordes.

**ALERTA NARANJA.**  
Se declara cuando la tendencia ascendente de los niveles de los ríos y la persistencia e intensidad de las lluvias indican la posibilidad de presentar desbordes en las próximas horas. (Para el uso de navegación esta alerta significa que es posible navegar).

**ALERTA ROJA.**  
Se declara cuando el nivel de los Ríos alcanzan alturas críticas que hacen inminente el desborde, o cuando ya se ha iniciado la inundación.

**NIVELES DE ALERTA EN METROS**

RIO	ESTACION	ALERTA ROJA	ALERTA NARANJA	ALERTA AMARILLA
Acre	Bolpebra	11.30	9.00	3.00
Tahuamani	Porvenir	6.50	4.80	1.80
Madre de Dios	El Sena	8.00	6.50	2.00
Beni	Riberalta	10.0	8.00	2.00
Beni	Cachuela Esperanza	10.0	8.00	2.00

**GLOSARIO**

**Barranco** = Significa cuantos metros falta para desbordar

**Pronóstico**= Es la probabilidad de la predicción futura de los Ríos a partir de las modelaciones hidrológicas

Estación Hidrométrica que genera pronóstico



**SERVICIO NACIONAL DE METEOROLOGÍA E HIDROLOGÍA  
SENAMHI - BOLIVIA**

## **BOLETÍN DE PRONÓSTICO HIDROLÓGICO**

# **ORURO**

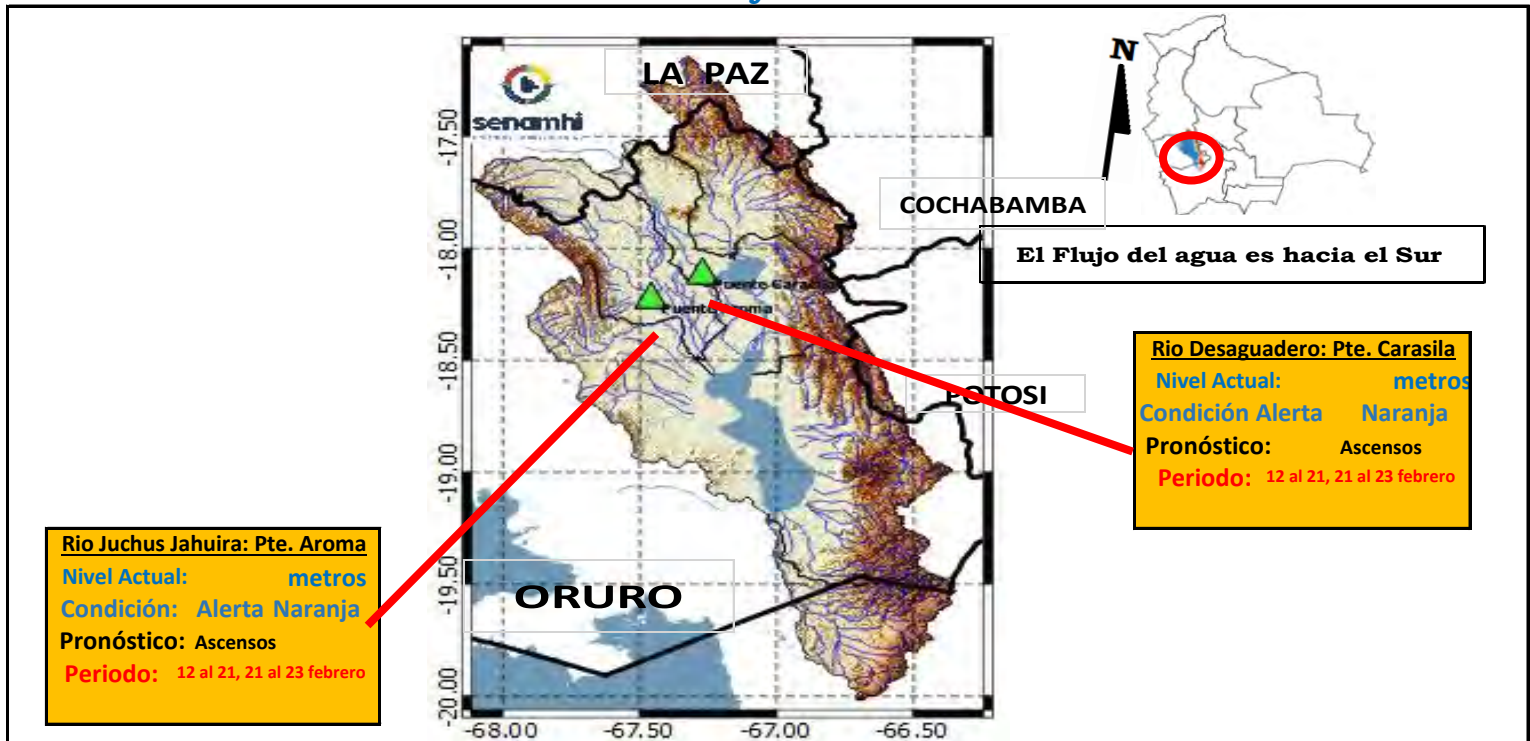
**Cuencas de los ríos: Desaguadero, Lago  
Poopó y Lauca**



**UNIDAD DE ANÁLISIS Y PRONÓSTICOS  
HIDROLÓGICOS**

# CUENCA DEL LAGO POOPÓ

Martes 11 de febrero de 2025



**IMPORTANTE:** En general se espera el siguiente comportamiento:

Ubicación	Poblados cercanos	Pronóstico Hidrológico		Análisis Hidrológico
		Periodo de ocurrencia	Pronóstico	
Ríos de la cuenca alta, media y baja	Oruro, Toledo, El Choro, Caracollo, Eucaliptus, Antequera y comunidades cercanas	12 al 21, 21 al 23 febrero	Ascensos	Se presentarán condiciones necesarias para generar ascensos de nivel

**NOTA:** Para obtener mayor información complementaria sobre lluvias revisar el boletín meteorológico ([www.senamhi.gob.bo](http://www.senamhi.gob.bo))

**ACLARACION DE ALERTAS HIDROLOGICAS**

<b>ALERTA AMARILLA</b>	Es el estado normal de los Ríos donde la intensidad y persistencia de lluvias es baja, por lo tanto no existe riesgo a desbordes.
<b>ALERTA NARANJA.</b>	Se declara cuando la tendencia ascendente de los niveles de los ríos y la persistencia e intensidad de las lluvias indican la posibilidad de presentar desbordes en las próximas horas. (Para el uso de navegación esta alerta significa que es posible navegar).
<b>ALERTA ROJA.</b>	Se declara cuando el nivel de los Ríos alcanzan alturas críticas que hacen inminente el desborde, o cuando ya se ha iniciado la inundación.

**GLOSARIO**

<b>Barranco</b>	= Significa cuantos metros falta para desbordar
<b>Pronóstico</b>	= Es la probabilidad de la predicción futura de los Ríos a partir de las modelaciones hidrológicas
	Estacion Hidrometrica que genera pronostico

## CUENCA RÍO LAUCA

Martes 11 de febrero de 2025

**Cuenca Alta y Media**

Condición: **Alerta Naranja**  
Pronóstico: Ascensos  
Periodo: 12 al 21, 21 al 23 febrero

**Cuenca Baja**

Condición: **Alerta Naranja**  
Pronóstico: Ascensos  
Periodo: 12 al 21, 21 al 23 febrero



**IMPORTANTE:** En general se espera el siguiente comportamiento:

Ubicación	Poblados cercanos	Pronóstico Hidrológico		Análisis Hidrológico
		Periodo de ocurrencia	Pronóstico	
Ríos de la cuenca alta, media y baja	Curahara de Carangas, Turco, Culto, Sullka, Pumiri, Yunguyo, Chipaya y comunidades cercanas	12 al 21, 21 al 23 febrero	Ascensos	Se presentarán condiciones necesarias para generar ascensos de nivel

**NOTA:** Para obtener mayor información complementaria sobre lluvias revisar el boletín meteorológico ([www.senamhi.gob.bo](http://www.senamhi.gob.bo))

**ACLARACION DE ALERTAS HIDROLOGICAS**

<b>ALERTA AMARILLA</b>	Es el estado normal de los Ríos donde la intensidad y persistencia de lluvias es baja, por lo tanto no existe riesgo a desbordes.
<b>ALERTA NARANJA.</b>	Se declara cuando la tendencia ascendente de los niveles de los ríos y la persistencia e intensidad de las lluvias indican la posibilidad de presentar desbordes en las próximas horas. (Para el uso de navegación esta alerta significa que es posible navegar).
<b>ALERTA ROJA.</b>	Se declara cuando el nivel de los Ríos alcanzan alturas críticas que hacen inminente el desborde, o cuando ya se ha iniciado la inundación.

**GLOSARIO**

**Barranco** = Significa cuantos metros falta para desbordar

**Pronostico**= Es la probabilidad de la predicción futura de los Ríos a partir de las modelaciones hidrológicas

▲ Estacion Hidrometrica que genera pronostico



**SERVICIO NACIONAL DE METEOROLOGÍA E HIDROLOGÍA  
SENAMHI - BOLIVIA**

# **BOLETÍN DE PRONÓSTICO HIDROLÓGICO**

# **POTOSÍ**

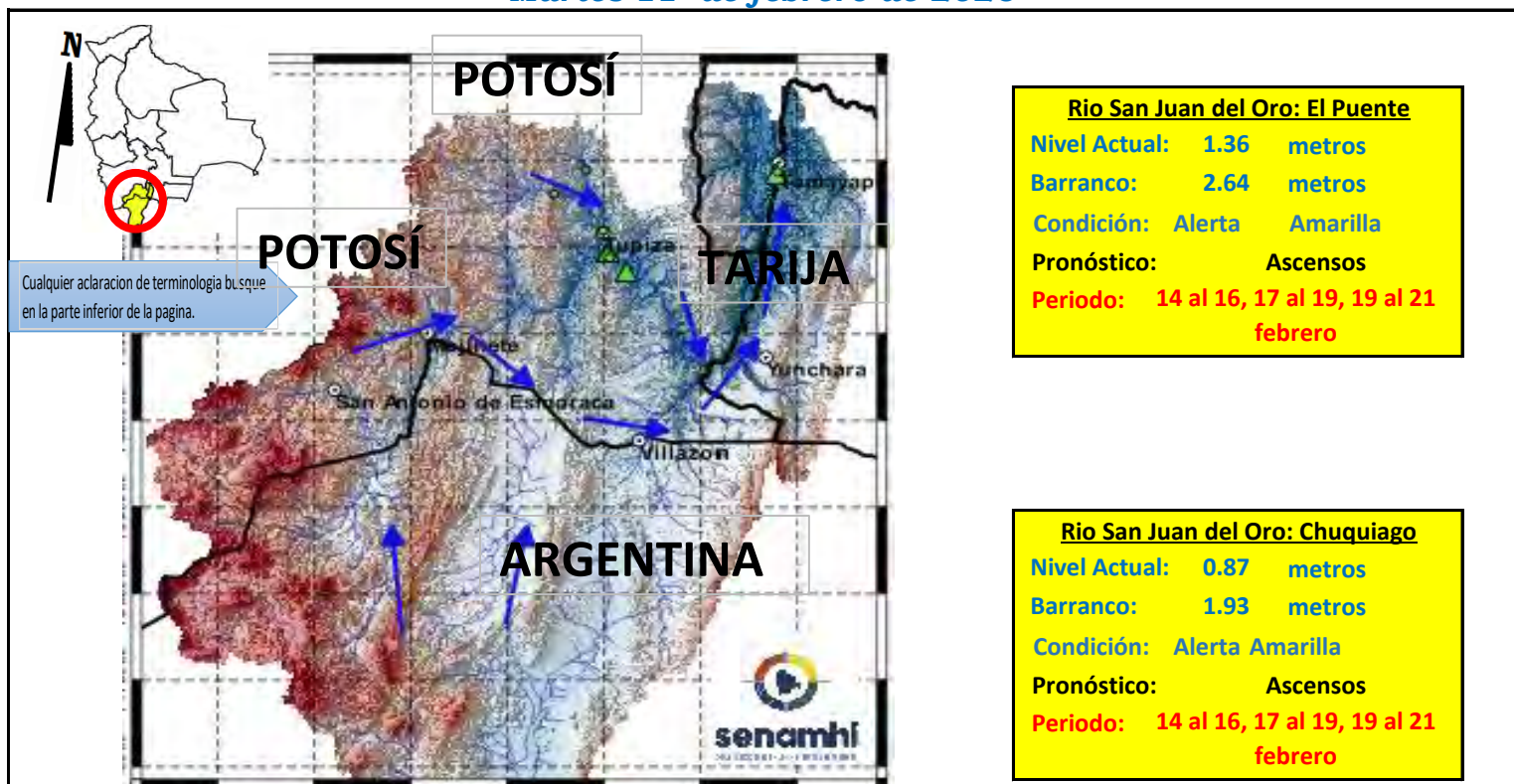
**Cuencas de los ríos: San Juan del Oro, Tupiza,  
Tumúsila, Alto Pilcomayo y Chayanta**



**UNIDAD DE ANÁLISIS Y PRONÓSTICOS  
HIDROLÓGICOS**

# CUENCA DEL RÍO SAN JUAN DEL ORO

Martes 11 de febrero de 2025



**IMPORTANTE:** En general se espera el siguiente comportamiento:

Ubicación	Poblados cercanos	Pronóstico Hidrológico		Análisis Hidrológico
		Periodo de ocurrencia	Pronóstico	
Ríos de la cuenca alta y media	Tupiza, Chuquiago, San Antonio de Esmoruco, Mojinete, Villazón, Yunchará,	14 al 16, 17 al 19, 19 al 21 febrero	Ascensos	Se presentarán condiciones necesarias para generar ascensos de nivel
Ríos de la cuenca baja	Las carretas, y comunidades cercanas.	14 al 16, 17 al 19, 19 al 21 febrero	Ascensos	Se presentarán condiciones necesarias para generar ascensos de nivel

**ACLARACION DE ALERTAS HIDROLOGICAS**

**ALERTA AMARILLA**  
Es el estado normal de los Ríos donde la intensidad y persistencia de lluvias es baja, por lo tanto no existe riesgo a desbordes.

**ALERTA NARANJA.**  
Se declara cuando la tendencia ascendente de los niveles de los ríos y la persistencia e intensidad de las lluvias indican la posibilidad de presentar desbordes en las próximas horas. (Para el uso de navegación esta alerta significa que es posible navegar).

**ALERTA ROJA.**  
Se declara cuando el nivel de los Ríos alcanzan alturas críticas que hacen inminente el desborde, o cuando ya se ha iniciado la inundación.

**UMBRALES DE ALERTA EN METROS**

ESTACION	RIO	ALERTA ROJA	ALERTA NARANJA	ALERTA AMARILLA
Chuquiago	San Juan del Oro	2.80	1.50	0.90
El Puente	San Juan del Oro	3.80	2.80	1.80

**GLOSARIO**

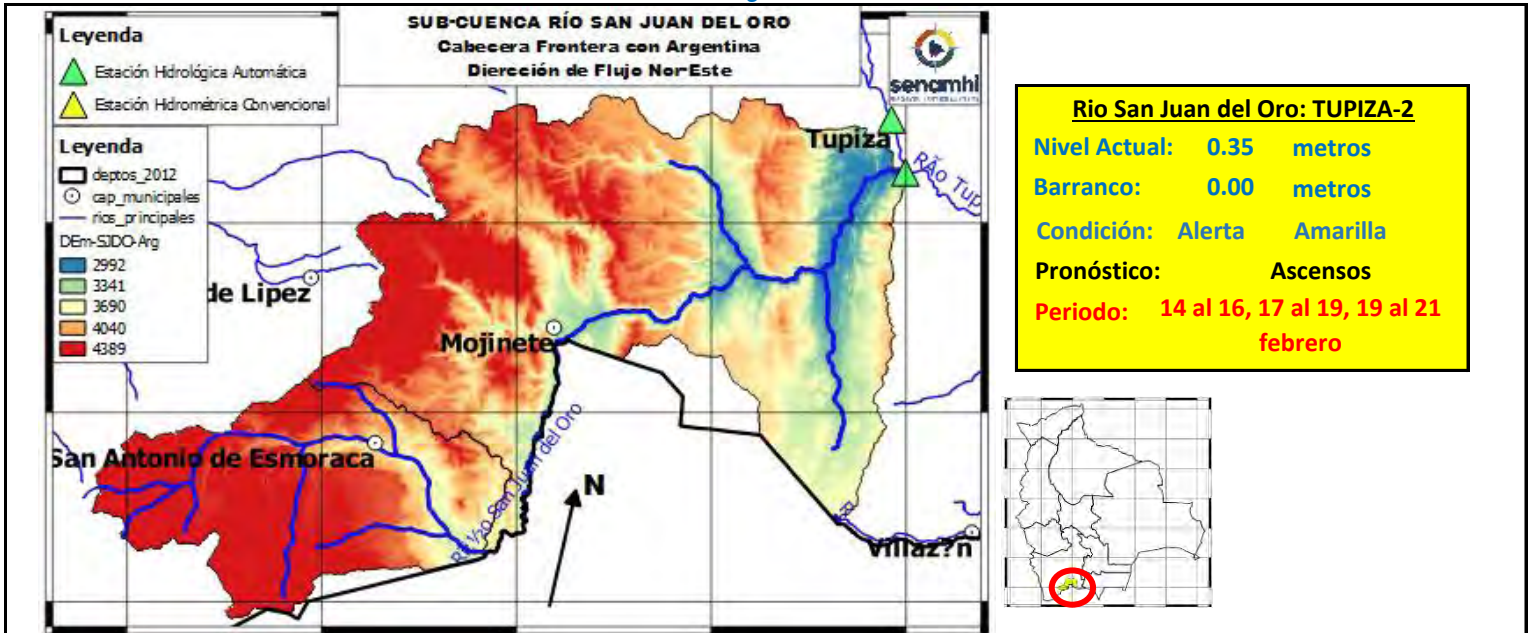
**Barranco** = Significa cuantos metros falta para desbordar

**Pronóstico** = Es la probabilidad de la predicción futura de los Ríos a partir de las modelaciones hidrológicas

Estacion Hidrometrica que genera pronostico

SUB - CUENCA DEL RÍO SAN JUAN DEL ORO (Frontera con Argentina)

Martes 11 de febrero de 2025



**Río San Juan del Oro: TUPIZA-2**

Nivel Actual: 0.35 metros

Barranco: 0.00 metros

Condición: Alerta Amarilla

Pronóstico: Ascensos

Periodo: 14 al 16, 17 al 19, 19 al 21 febrero

	9/2/2025	10/2/2025	11/2/2025	12/2/2025	13/2/2025	14/2/2025
Nivel Tupiza-2	0.38	0.36	0.35			
Caudal Estancia	148.52	152.66	0.00	0.00	0.00	0.00
Caudal Mojinete	127.24	129.40	0.00	0.00	0.00	0.00

**IMPORANTE:** En general se espera el siguiente comportamiento:

Ubicación	Poblados cercanos	Pronóstico Hidrológico		Análisis Hidrológico
		Periodo de ocurrencia	Pronóstico	
Ríos de la cuenca alta y media	San Antonio de Esmoruco, Mojinete y comunidades cercanas.	14 al 16, 17 al 19, 19 al 21 febrero	Ascensos	Se presentarán condiciones necesarias para generar ascensos de nivel
Ríos de la cuenca baja		14 al 16, 17 al 19, 19 al 21 febrero	Ascensos	Se presentarán condiciones necesarias para generar ascensos de nivel

**ACLARACION DE ALERTAS HIDROLOGICAS**

**ALERTA AMARILLA**  
Es el estado normal de los Ríos donde la intensidad y persistencia de lluvias es baja, por lo tanto no existe riesgo a desbordes.

**ALERTA NARANJA.**  
Se declara cuando la tendencia ascendente de los niveles de los ríos y la persistencia e intensidad de las lluvias indican la posibilidad de presentar desbordes en las próximas horas. (Para el uso de navegación esta alerta significa que es posible navegar).

**ALERTA ROJA.**  
Se declara cuando el nivel de los Ríos alcanzan alturas críticas que hacen inminente el desborde, o cuando ya se ha iniciado la inundación.

**GLOSARIO**

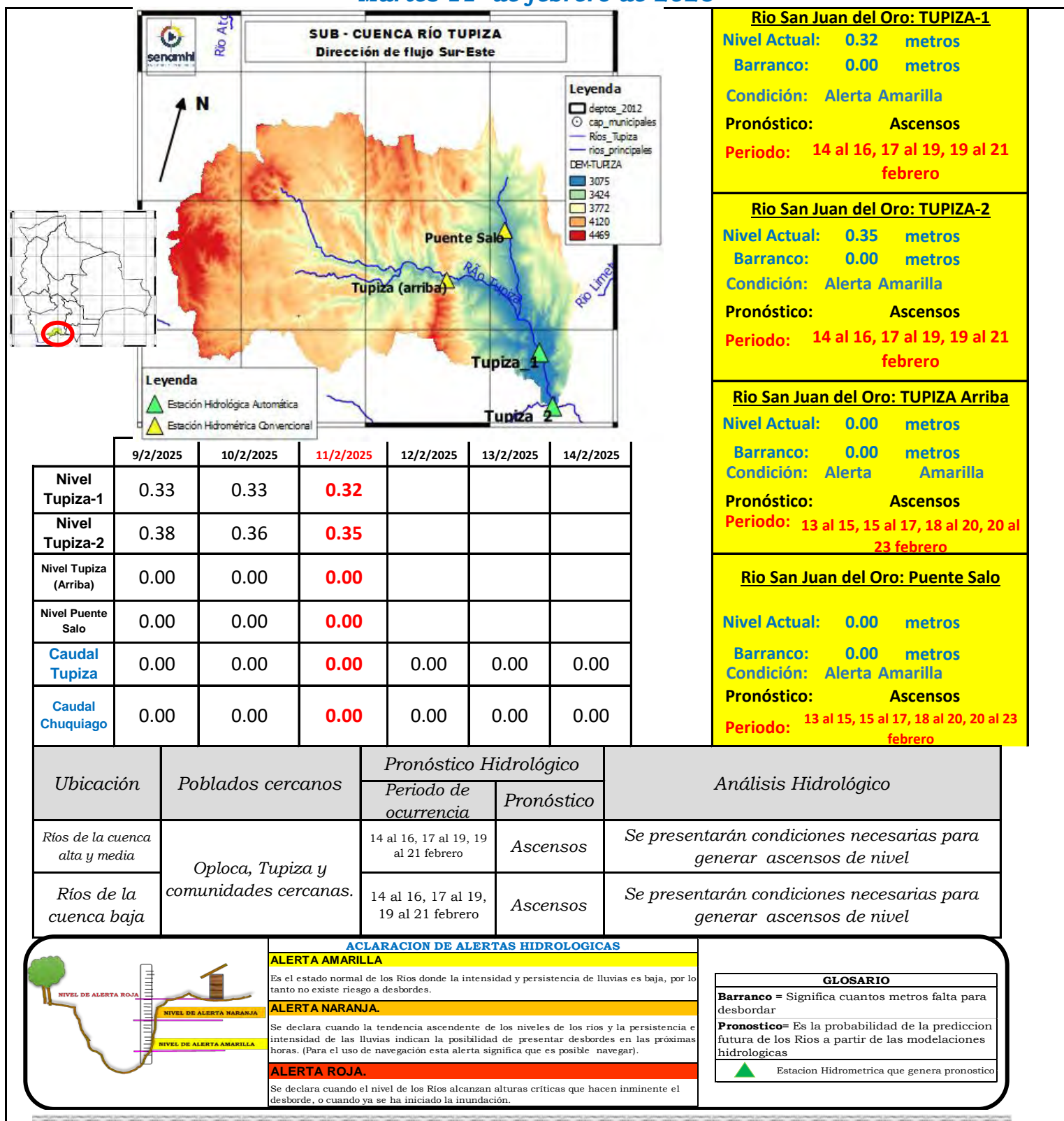
**Barranco** = Significa cuantos metros falta para desbordar

**Pronostico** = Es la probabilidad de la predicción futura de los Ríos a partir de las modelaciones hidrológicas

Estacion Hidrometrica que genera pronostico

## SUB - CUENCA DEL RÍO TUPIZA

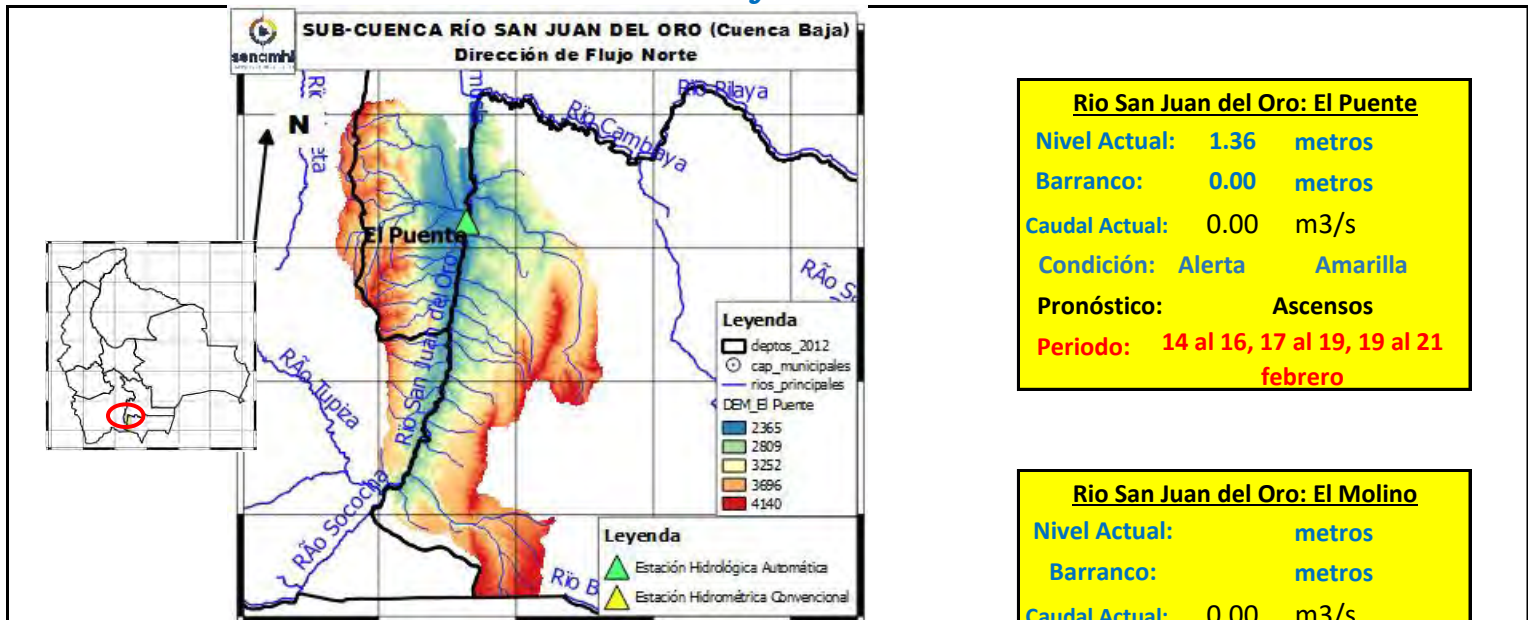
Martes 11 de febrero de 2025





# SUB - CUENCA DEL RÍO SAN JUAN DEL ORO (Cuenca Baja-EI Puente)

**Martes 11 de febrero de 2025**



**Río San Juan del Oro: El Puente**

Nivel Actual: 1.36 metros  
 Barranco: 0.00 metros  
 Caudal Actual: 0.00 m3/s  
 Condición: Alerta Amarilla  
 Pronóstico: Ascensos  
 Periodo: 14 al 16, 17 al 19, 19 al 21 febrero

**Río San Juan del Oro: El Molino**

Nivel Actual: metros  
 Barranco: metros  
 Caudal Actual: 0.00 m3/s  
 Condición: Alerta Amarilla  
 Pronóstico: Ascensos  
 Periodo: 14 al 16, 17 al 19, 19 al 21 febrero

	9/2/2025	10/2/2025	11/2/2025	12/2/2025	13/2/2025	14/2/2025
Nivel El Puente	1.63	1.57	1.36			
Caudal El Puente	209.96	207.01	0.00	0.00	0.00	0.00
Caudal El Molino	6.23	4.01	0.00	0.00	0.00	0.00

**IMPORTANTE:** En general se espera el siguiente comportamiento:

Ubicación	Poblados cercanos	Pronóstico Hidrológico		Análisis Hidrológico
		Periodo de ocurrencia	Pronóstico	
Ríos de la cuenca alta y media	El Puente, El Molino y comunidades cercanas.	14 al 16, 17 al 19, 19 al 21 febrero	Ascensos	Se presentarán condiciones necesarias para generar ascensos de nivel
Ríos de la cuenca baja		14 al 16, 17 al 19, 19 al 21 febrero	Ascensos	Se presentarán condiciones necesarias para generar ascensos de nivel



**ACLARACION DE ALERTAS HIDROLOGICAS**

**ALERTA AMARILLA**  
Es el estado normal de los Rios donde la intensidad y persistencia de lluvias es baja, por lo tanto no existe riesgo a desbordes.

**ALERTA NARANJA.**  
Se declara cuando la tendencia ascendente de los niveles de los rios y la persistencia e intensidad de las lluvias indican la posibilidad de presentar desbordes en las próximas horas. (Para el uso de navegación esta alerta significa que es posible navegar).

**ALERTA ROJA.**  
Se declara cuando el nivel de los Rios alcanzan alturas críticas que hacen inminente el desborde, o cuando ya se ha iniciado la inundación.

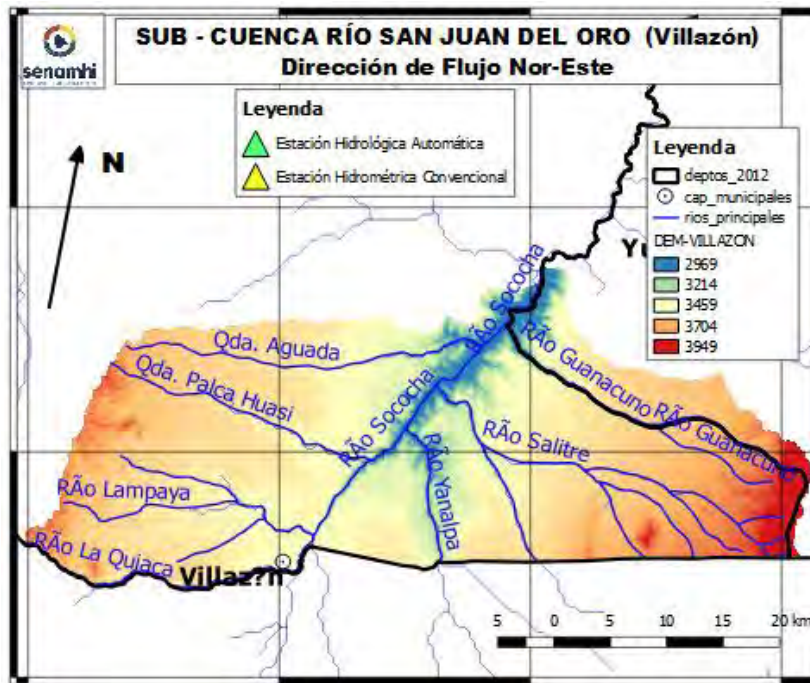
**GLOSARIO**

**Barranco** = Significa cuantos metros falta para desbordar

**Pronostico**= Es la probabilidad de la predicción futura de los Rios a partir de las modelaciones hidrológicas

Estacion Hidrometrica que genera pronostico

SUB - CUENCA DEL RÍO SAN JUAN DEL ORO (Villazón)  
Martes 11 de febrero de 2025



**Río San Juan del Oro: Villazón**

**Nivel Actual:** metros

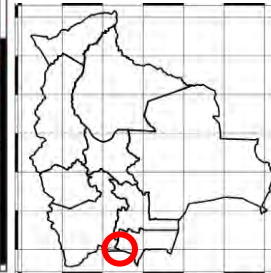
**Barranco:** metros

**Caudal Actual:** 0.00 m<sup>3</sup>/s

**Condición:** Alerta Amarilla

**Pronóstico:** Ascensos

**Periodo:** 14 al 16, 17 al 19, 19 al 21 febrero



	9/2/2025	10/2/2025	11/2/2025	12/2/2025	13/2/2025	14/2/2025
<b>Nivel Villazón</b>						
<b>Caudal Villazón</b>	5.21	6.29	0.00	0.00	0.00	0.00

**IMPORTANTE:** En general se espera el siguiente comportamiento:

Ubicación	Poblados cercanos	Pronóstico Hidrológico		Análisis Hidrológico
		Periodo de ocurrencia	Pronóstico	
Ríos de la cuenca alta y media	Villazón y comunidades cercanas.	14 al 16, 17 al 19, 19 al 21 febrero	Ascensos	Se presentarán condiciones necesarias para generar ascensos de nivel
Ríos de la cuenca baja		14 al 16, 17 al 19, 19 al 21 febrero	Ascensos	Se presentarán condiciones necesarias para generar ascensos de nivel



**ACLARACION DE ALERTAS HIDROLOGICAS**

**ALERTA AMARILLA**

Es el estado normal de los Ríos donde la intensidad y persistencia de lluvias es baja, por lo tanto no existe riesgo a desbordes.

**ALERTA NARANJA.**

Se declara cuando la tendencia ascendente de los niveles de los ríos y la persistencia e intensidad de las lluvias indican la posibilidad de presentar desbordes en las próximas horas. (Para el uso de navegación esta alerta significa que es posible navegar).

**ALERTA ROJA.**

Se declara cuando el nivel de los Ríos alcanzan alturas críticas que hacen inminente el desborde, o cuando ya se ha iniciado la inundación.

**GLOSARIO**

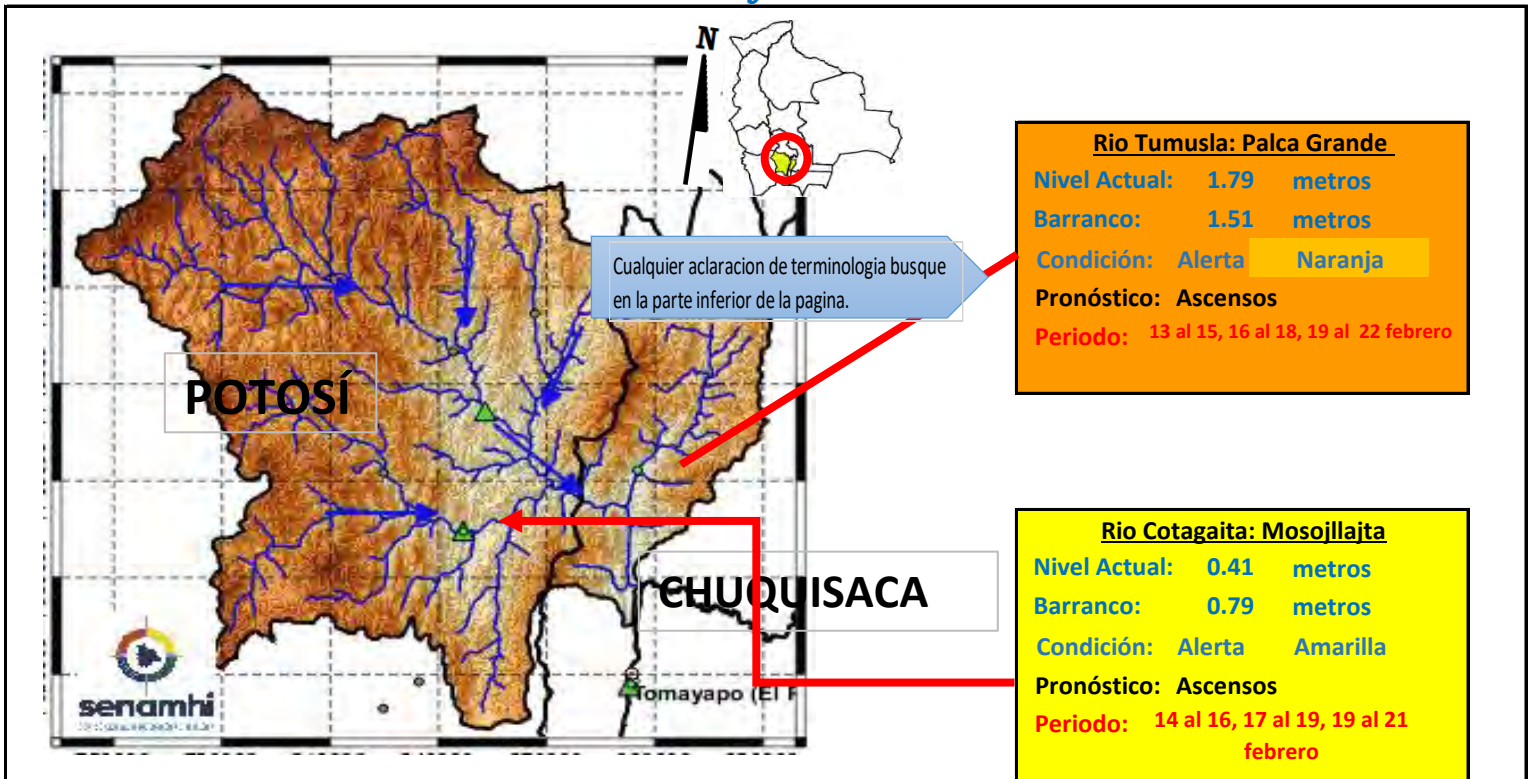
**Barranco** = Significa cuantos metros falta para desbordar

**Pronostico**= Es la probabilidad de la predicción futura de los Ríos a partir de las modelaciones hidrológicas

▲ Estación Hidrométrica que genera pronostico

# CUENCA RÍO COTAGAITA

Martes 11 de febrero de 2025



**IMPORTANTE:** En general se espera el siguiente comportamiento:

Ubicación	Poblados cercanos	Pronóstico Hidrológico		Análisis Hidrológico
		Periodo de ocurrencia	Pronóstico	
Ríos de la cuenca alta y media	Tomave, Porco, Atocha, Cotagaita, Villa Abecia, Camargo, Palca Grande	14 al 16, 17 al 19, 19 al 21 febrero	Ascensos	Se presentarán condiciones necesarias para generar ascensos de nivel
Ríos de la cuenca baja	y comunidades cercanas	13 al 15, 16 al 18, 19 al 22 febrero	Ascensos	Se presentarán condiciones necesarias para generar ascensos de nivel

**ACLARACION DE ALERTAS HIDROLOGICAS**

**ALERTA AMARILLA**  
Es el estado normal de los Ríos donde la intensidad y persistencia de lluvias es baja, por lo tanto no existe riesgo a desbordes.

**ALERTA NARANJA.**  
Se declara cuando la tendencia ascendente de los niveles de los ríos y la persistencia e intensidad de las lluvias indican la posibilidad de presentar desbordes en las próximas horas. (Para el uso de navegación esta alerta significa que es posible navegar).

**ALERTA ROJA.**  
Se declara cuando el nivel de los Ríos alcanzan alturas críticas que hacen inminente el desborde, o cuando ya se ha iniciado la inundación.

**GLOSARIO**

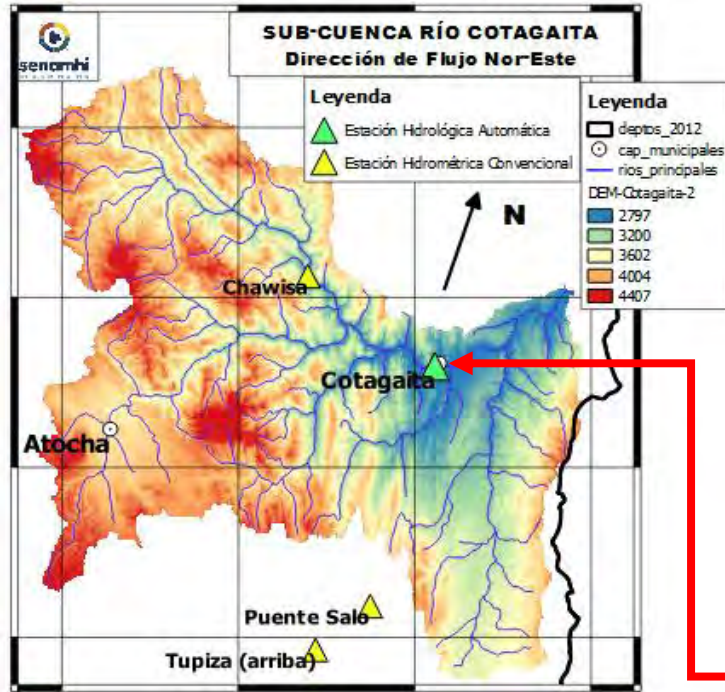
**Barranco** = Significa cuantos metros falta para desbordar

**Pronóstico** = Es la probabilidad de la predicción futura de los Ríos a partir de las modelaciones hidrológicas

Estación Hidrometrica que genera pronostico

# CUENCA DEL RÍO COTAGAITA

Martes 11 de febrero de 2025



**Río Atocha: Chawisa**

Nivel Actual: 0.00 metros

Barranco: metros

Condición: Alerta Amarilla

Pronóstico: Ascensos

Periodo: 14 al 16, 17 al 19, 19 al 21 febrero

**Río Cotagaita: Mosojllajta**

Nivel Actual: 0.41 metros

Barranco: 0.79 metros

Condición: Alerta Amarilla

Pronóstico: Ascensos

Periodo: 14 al 16, 17 al 19, 19 al 21 febrero

	9/2/2025	10/2/2025	11/2/2025	12/2/2025	13/2/2025	14/2/2025
Nivel Cotagaita	0.41	0.41	0.41			
Nivel Chawisa	0.00	0.00	0.00			

Ubicación	Poblados cercanos	Pronóstico Hidrológico		Análisis Hidrológico
		Periodo de ocurrencia	Pronóstico	
Ríos de la cuenca alta y media	Chawisa, Cotagaita y comunidades cercanas	14 al 16, 17 al 19, 19 al 21 febrero	Ascensos	Se presentarán condiciones necesarias para generar ascensos de nivel
Ríos de la cuenca baja		14 al 16, 17 al 19, 19 al 21 febrero	Ascensos	Se presentarán condiciones necesarias para generar ascensos de nivel

**ACLARACION DE ALERTAS HIDROLOGICAS**

**ALERTA AMARILLA**  
Es el estado normal de los Ríos donde la intensidad y persistencia de lluvias es baja, por lo tanto no existe riesgo a desbordes.

**ALERTA NARANJA.**  
Se declara cuando la tendencia ascendente de los niveles de los ríos y la persistencia e intensidad de las lluvias indican la posibilidad de presentar desbordes en las próximas horas. (Para el uso de navegación esta alerta significa que es posible navegar).

**ALERTA ROJA.**  
Se declara cuando el nivel de los Ríos alcanzan alturas críticas que hacen inminente el desborde, o cuando ya se ha iniciado la inundación.

**GLOSARIO**

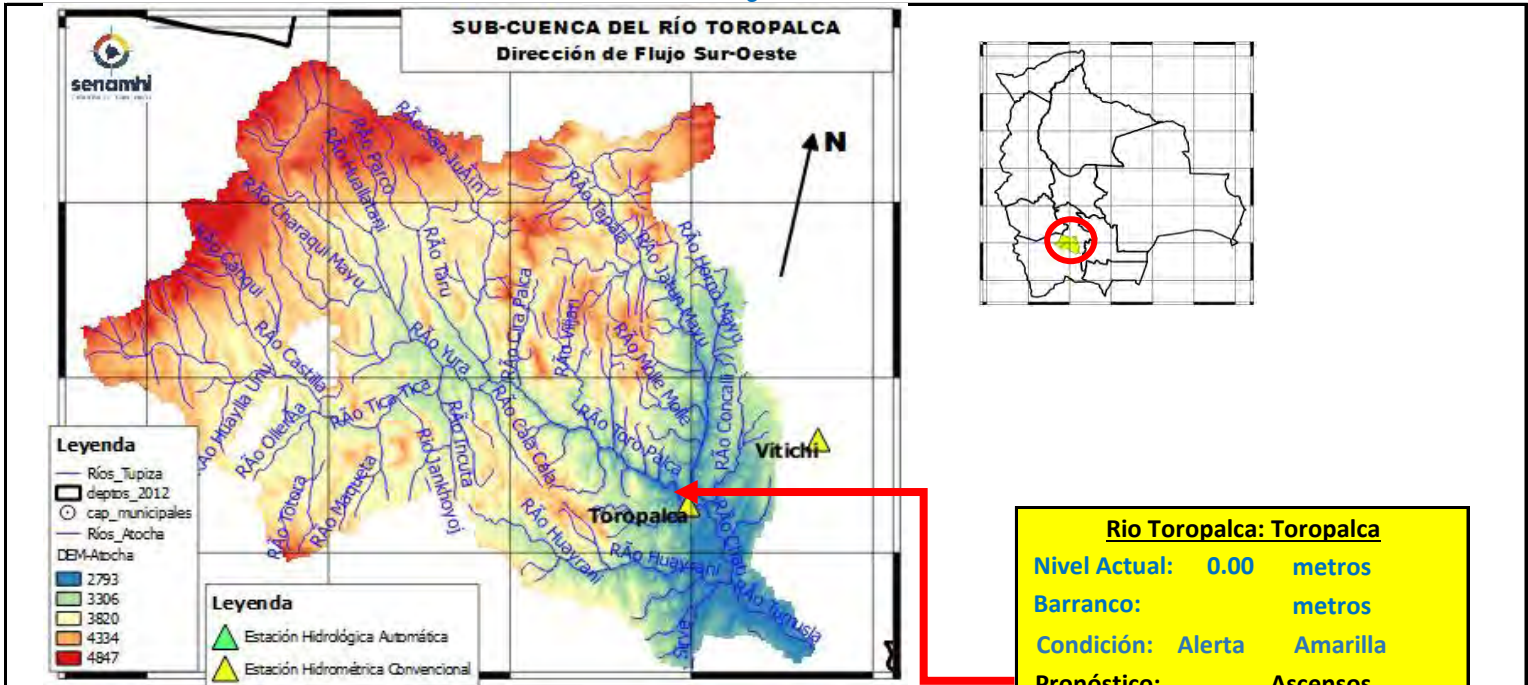
**Barranco** = Significa cuantos metros falta para desbordar

**Pronostico** = Es la probabilidad de la prediccion futura de los Ríos a partir de las modelaciones hidrológicas

Estacion Hidrometrica que genera pronostico

# CUENCA DEL RÍO TOROPALCA

## Martes 11 de febrero de 2025



	9/2/2025	10/2/2025	11/2/2025	12/2/2025	13/2/2025	14/2/2025
Nivel Toropalca	0.00	0.00	0.00			

Ubicación	Poblados cercanos	Pronóstico Hidrológico		Análisis Hidrológico
		Periodo de ocurrencia	Pronóstico	
Ríos de la cuenca alta y media	Atocha, Toropalca y comunidades cercanas	14 al 16, 17 al 19, 19 al 21 febrero	Ascensos	Se presentarán condiciones necesarias para generar ascensos de nivel
Ríos de la cuenca baja		14 al 16, 17 al 19, 19 al 21 febrero	Ascensos	Se presentarán condiciones necesarias para generar ascensos de nivel

### ACLARACION DE ALERTAS HIDROLOGICAS

**ALERTA AMARILLA**

Es el estado normal de los Rios donde la intensidad y persistencia de lluvias es baja, por lo tanto no existe riesgo a desbordes.

**ALERTA NARANJA.**

Se declara cuando la tendencia ascendente de los niveles de los rios y la persistencia e intensidad de las lluvias indican la posibilidad de presentar desbordes en las próximas horas. (Para el uso de navegación esta alerta significa que es posible navegar).

**ALERTA ROJA.**

Se declara cuando el nivel de los Rios alcanzan alturas criticas que hacen inminente el desborde, o cuando ya se ha iniciado la inundación.

#### GLOSARIO

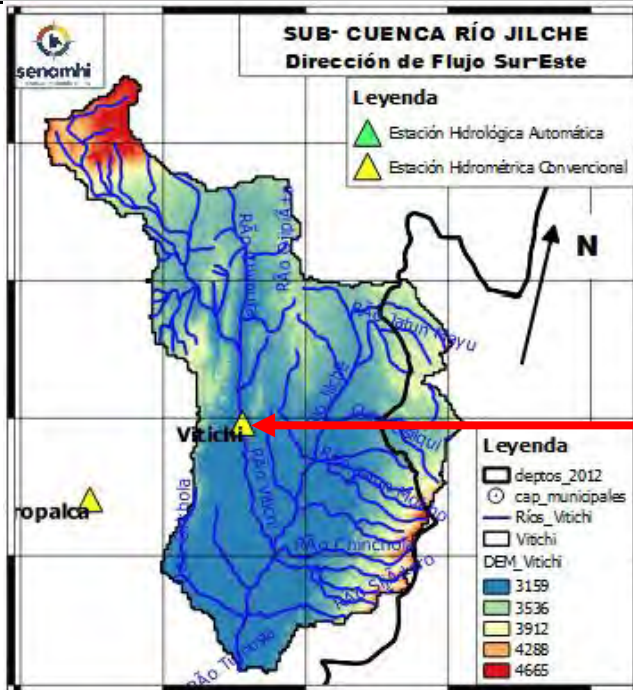
**Barranco** = Significa cuantos metros falta para desbordar

**Pronostico**= Es la probabilidad de la prediccion futura de los Rios a partir de las modelaciones hidrológicas

Estacion Hidrometrica que genera pronostico

## SUB - CUENCA DEL RÍO JILCHE

Martes 11 de febrero de 2025



**Río Jilche: Vitichi**

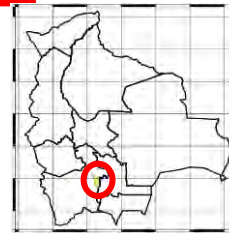
Nivel Actual: 0.00 metros

Barranco: metros

Condición: Alerta Amarilla

Pronóstico: Ascensos

Periodo: 14 al 16, 17 al 19, 19 al 21 febrero



	9/2/2025	10/2/2025	11/2/2025	12/2/2025	13/2/2025	14/2/2025
Nivel Vitichi	0.00	0.00	0.00			

Ubicación	Poblados cercanos	Pronóstico Hidrológico		Análisis Hidrológico
		Periodo de ocurrencia	Pronóstico	
Ríos de la cuenca alta y media	Atocha, Toropalca y comunidades cercanas	14 al 16, 17 al 19, 19 al 21 febrero	Ascensos	Se presentarán condiciones necesarias para generar ascensos de nivel
Ríos de la cuenca baja		14 al 16, 17 al 19, 19 al 21 febrero	Ascensos	Se presentarán condiciones necesarias para generar ascensos de nivel

**ACLARACION DE ALERTAS HIDROLOGICAS**

**ALERTA AMARILLA**  
Es el estado normal de los Ríos donde la intensidad y persistencia de lluvias es baja, por lo tanto no existe riesgo a desbordes.

**ALERTA NARANJA**  
Se declara cuando la tendencia ascendente de los niveles de los ríos y la persistencia e intensidad de las lluvias indican la posibilidad de presentar desbordes en las próximas horas. (Para el uso de navegación esta alerta significa que es posible navegar).

**ALERTA ROJA**  
Se declara cuando el nivel de los Ríos alcanzan alturas críticas que hacen inminente el desborde, o cuando ya se ha iniciado la inundación.

**GLOSARIO**

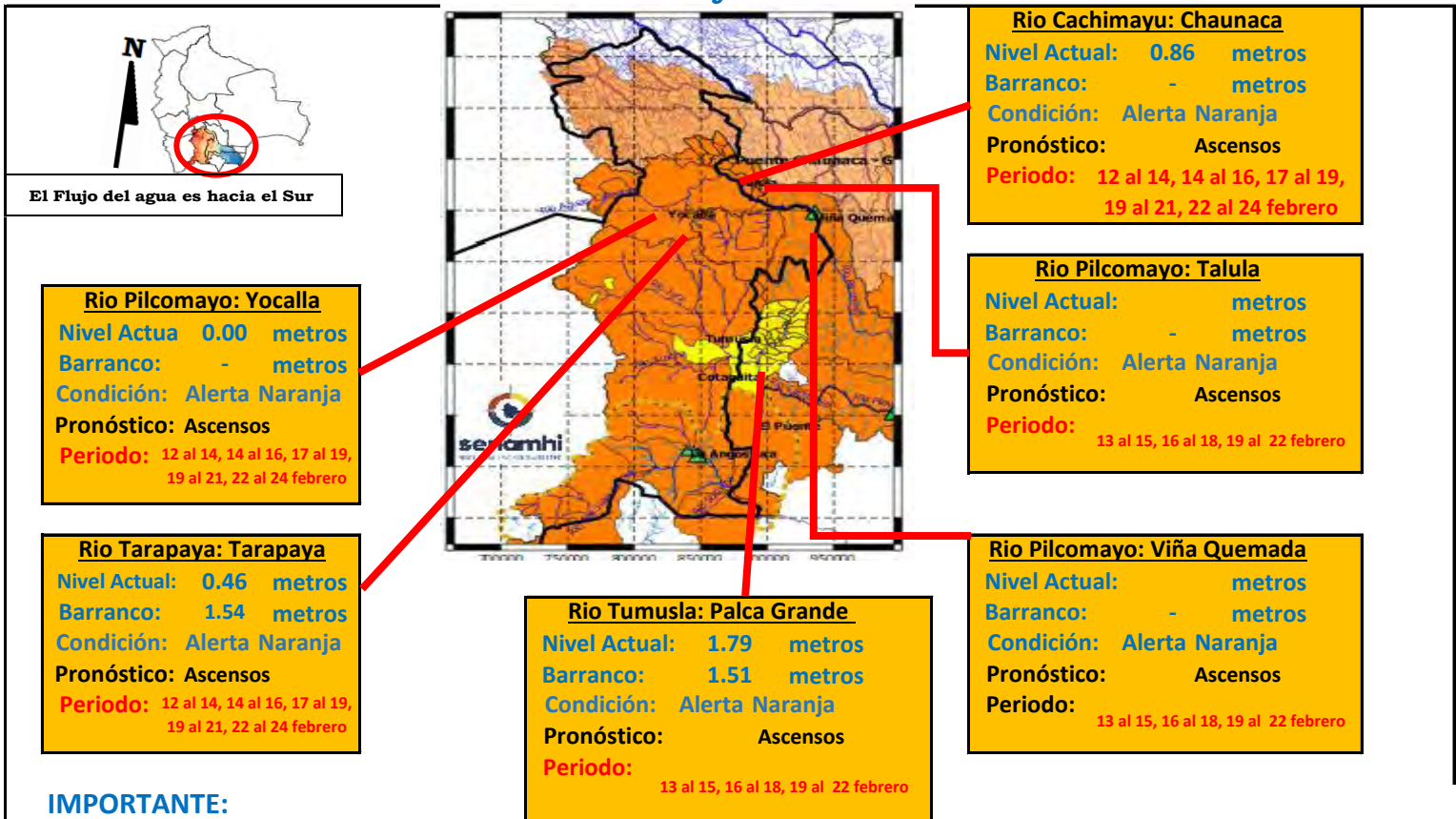
**Barranco** = Significa cuantos metros falta para desbordar

**Pronostico** = Es la probabilidad de la predicción futura de los Ríos a partir de las modelaciones hidrológicas

Estacion Hidrometrica que genera pronostico

# CUENCA ALTA DEL RÍO PILCOMAYO (POTOSÍ)

Martes 11 de febrero de 2025



**IMPORTANTE:**

Ubicación	Departamento	Pronóstico Hidrológico		Análisis Hidrológico
		Periodo de ocurrencia	Pronóstico	
Ríos de la cuenca alta	Potosí (este)	12 al 14, 14 al 16, 17 al 19, 19 al 21, 22 al 24 febrero	Ascensos	Se presentarán condiciones necesarias para generar ascensos de nivel
Ríos de la cuenca media	Chuquisaca	13 al 15, 16 al 18, 19 al 22 febrero	Ascensos	Se presentarán condiciones necesarias para generar ascensos de nivel

**NOTA: Para obtener mayor información complementaria sobre lluvias revisar el boletín meteorológico ([www.senamhi.gob.bo](http://www.senamhi.gob.bo))**

**ACLARACION DE ALERTAS HIDROLOGICAS**

**ALERTA AMARILLA**  
Es el estado normal de los Ríos donde la intensidad y persistencia de lluvias es baja, por lo tanto no existe riesgo a desbordes.

**ALERTA NARANJA.**  
Se declara cuando la tendencia ascendente de los niveles de los ríos y la persistencia e intensidad de las lluvias indican la posibilidad de presentar desbordes en las próximas horas. (Para el uso de navegación esta alerta significa que es posible navegar).

**ALERTA ROJA.**  
Se declara cuando el nivel de los Ríos alcanzan alturas críticas que hacen inminente el desborde, o cuando ya se ha iniciado la inundación.

**UMBRALES DE ALERTA EN METROS**

ESTACION	RIO	ALERTA ROJA	ALERTA NARANJA	ALERTA AMARILLA
Tarapaya	Tarapaya	2.00	1.00	0.50
Yocalla	Pilcomayo	-	-	-
Chuquiago	San Juan del Oro	2.80	1.50	0.90
Mosollaita	Cotagaita	1.20	0.60	0.30
Talula	Pilcomayo	3.00	2.50	1.50
Viña Quemada	Pilcomayo	3.50	2.3	1.5
Palca Grande	Tumusla	3.30	2.30	1.30
El Puente	San Juan del Oro	3.80	2.80	1.80
Puente Aruma	Pilcomayo	-	-	-
Villamontes	Pilcomayo	5.00	3.50	2.00

**GLOSARIO**

**Barranco** = Significa cuantos metros falta para desbordar

**Pronóstico** = Es la probabilidad de la predicción futura de los Ríos a partir de las modelaciones hidrológicas

Estacion Hidrometrica que genera pronostico



**SERVICIO NACIONAL DE METEOROLOGÍA E HIDROLOGÍA  
SENAMHI - BOLIVIA**

**BOLETÍN DE PRONÓSTICO HIDROLÓGICO**

# **CHUQUISACA**

**Cuencas de los ríos: Pilcomayo, Parapetí,  
Grande**

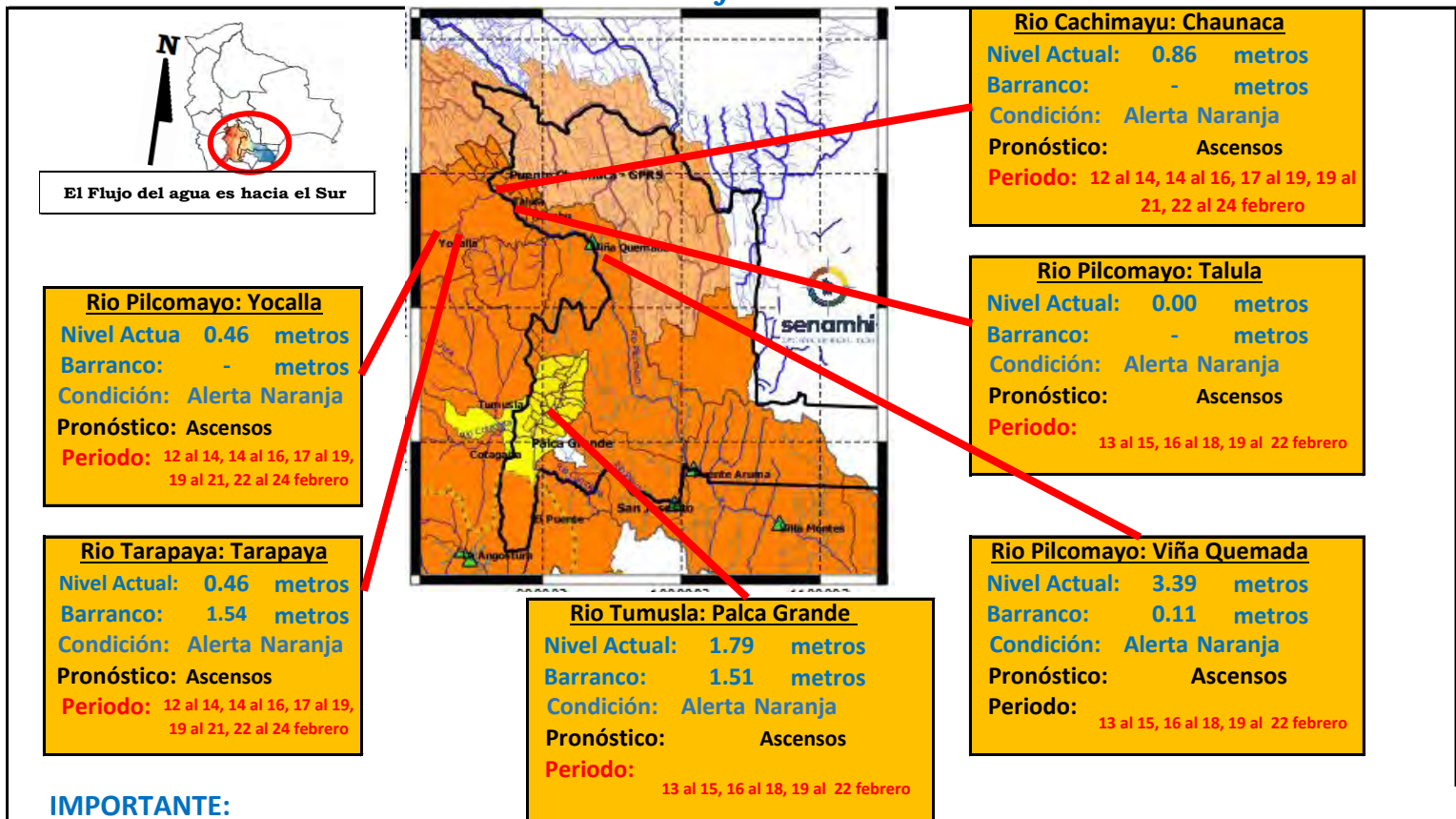


**UNIDAD DE ANÁLISIS Y PRONÓSTICOS  
HIDROLÓGICOS**



## CUENCAS MEDIA PILCOMAYO (CHUQUISACA)

Martes 11 de febrero de 2025



**IMPORTANTE:**

Ubicación	Departamento	Pronóstico Hidrológico		Análisis Hidrológico
		Periodo de ocurrencia	Pronóstico	
Ríos de la cuenca alta	Potosí (este)	12 al 14, 14 al 16, 17 al 19, 19 al 21, 22 al 24 febrero	Ascensos	Se presentarán condiciones necesarias para generar ascensos de nivel
Ríos de la cuenca media	Chuquisaca	13 al 15, 16 al 18, 19 al 22 febrero	Ascensos	Se presentarán condiciones necesarias para generar ascensos de nivel

**NOTA: Para obtener mayor información complementaria sobre lluvias revisar el boletín meteorológico ([www.senamhi.gob.bo](http://www.senamhi.gob.bo))**

**ACLARACION DE ALERTAS HIDROLOGICAS**

**ALERTA AMARILLA**  
Es el estado normal de los Ríos donde la intensidad y persistencia de lluvias es baja, por lo tanto no existe riesgo a desbordes.

**ALERTA NARANJA.**  
Se declara cuando la tendencia ascendente de los niveles de los ríos y la persistencia e intensidad de las lluvias indican la posibilidad de presentar desbordes en las próximas horas. (Para el uso de navegación esta alerta significa que es posible navegar).

**ALERTA ROJA.**  
Se declara cuando el nivel de los Ríos alcanzan alturas críticas que hacen inminente el desborde, o cuando ya se ha iniciado la inundación.

**UMBRALES DE ALERTA EN METROS**

ESTACION	RIO	ALERTA ROJA	ALERTA NARANJA	ALERTA AMARILLA
Tarapaya	Tarapaya	2.00	1.00	0.50
Yocalla	Pilcomayo	-	-	-
Chuquiago	San Juan del Oro	2.80	1.50	0.90
Mosollaita	Cotagaita	1.20	0.60	0.30
Talula	Pilcomayo	3.00	2.50	1.50
Viña Quemada	Pilcomayo	3.50	2.3	1.5
Palca Grande	Tumusla	3.30	2.30	1.30
El Puente	San Juan del Oro	3.80	2.80	1.80
Puente Aruma	Pilcomayo	-	-	-
Villamontes	Pilcomayo	5.00	3.50	2.00

**GLOSARIO**

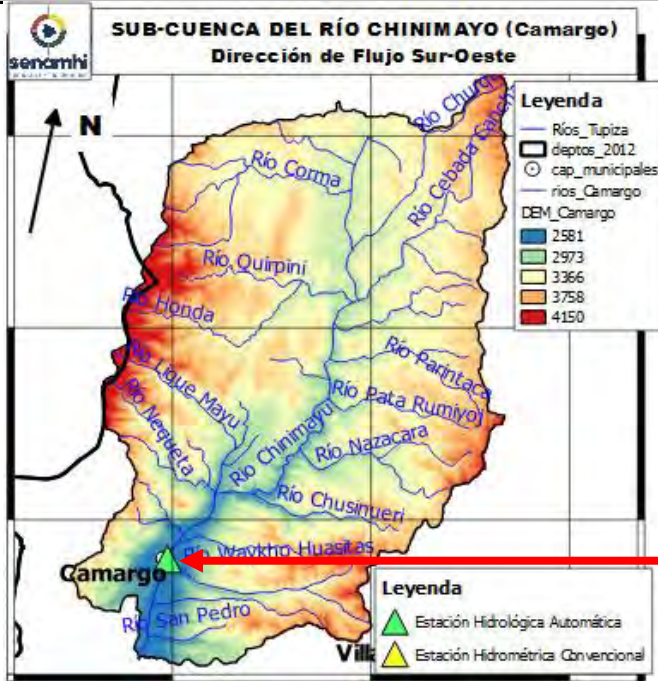
**Barranco** = Significa cuantos metros falta para desbordar

**Pronóstico** = Es la probabilidad de la predicción futura de los Ríos a partir de las modelaciones hidrológicas

▲ Estación Hidrometrica que genera pronostico

## SUB-CUENCA DEL RÍO CHINIMAYU (Camargo)

### Martes 11 de febrero de 2025



**Río Chinimayu: Camargo**

**Nivel Actual:** 0.28 metros

**Barranco:** 0.11 metros

**Condición:** Alerta Naranja

**Pronóstico:** Ascensos

**Periodo:** 13 al 15, 16 al 18, 19 al 22 febrero

	9/2/2025	10/2/2025	11/2/2025	12/2/2025	13/2/2025	14/2/2025
Nivel Camargo	0.26	0.31	0.28			

Ubicación	Poblados cercanos	Pronóstico Hidrológico		Análisis Hidrológico
		Periodo de ocurrencia	Pronóstico	
Ríos de la cuenca alta y media	Palca Grande, Camargo y comunidades cercanas	13 al 15, 16 al 18, 19 al 22 febrero	Ascensos	Se presentarán condiciones necesarias para generar ascensos de nivel
Ríos de la cuenca baja		13 al 15, 16 al 18, 19 al 22 febrero	Ascensos	Se presentarán condiciones necesarias para generar ascensos de nivel

**ACLARACION DE ALERTAS HIDROLOGICAS**

**ALERTA AMARILLA**  
Es el estado normal de los Rios donde la intensidad y persistencia de lluvias es baja, por lo tanto no existe riesgo a desbordes.

**ALERTA NARANJA**  
Se declara cuando la tendencia ascendente de los niveles de los rios y la persistencia e intensidad de las lluvias indican la posibilidad de presentar desbordes en las próximas horas. (Para el uso de navegación esta alerta significa que es posible navegar).

**ALERTA ROJA**  
Se declara cuando el nivel de los Rios alcanzan alturas críticas que hacen inminente el desborde, o cuando ya se ha iniciado la inundación.

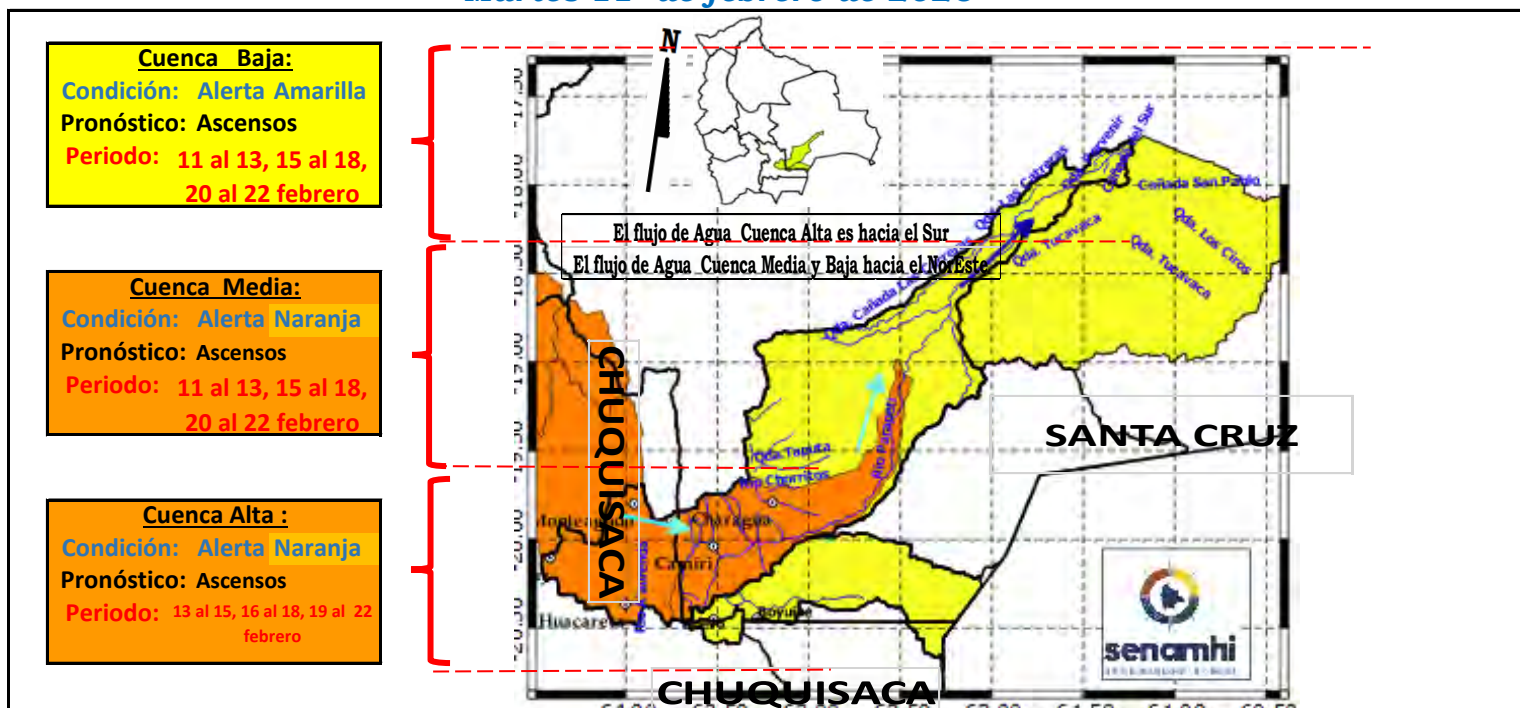
**GLOSARIO**

**Barranco** = Significa cuantos metros falta para desbordar

**Pronostico** = Es la probabilidad de la prediccion futura de los Rios a partir de las modelaciones hidrológicas

▲ Estacion Hidrometrica que genera pronostico

CUENCA DEL RÍO PARAPETÍ Y CUEVO  
*Martes 11 de febrero de 2025*



**Cuenca Baja:**  
Condición: **Alerta Amarilla**  
Pronóstico: Ascensos  
Periodo: **11 al 13, 15 al 18, 20 al 22 febrero**

**Cuenca Media:**  
Condición: **Alerta Naranja**  
Pronóstico: Ascensos  
Periodo: **11 al 13, 15 al 18, 20 al 22 febrero**

**Cuenca Alta :**  
Condición: **Alerta Naranja**  
Pronóstico: Ascensos  
Periodo: **13 al 15, 16 al 18, 19 al 22 febrero**

**IMPORTANTE:**

Ubicación	Poblados cercanos	Pronóstico Hidrológico		Análisis Hidrológico
		Periodo de ocurrencia	Pronóstico	
Ríos de la cuenca alta (Chuquisaca)	Monteagudo, Huacareta, Camiri, Cuevo, Charagua, Durango, La Brecha, Yapirda, Rancho Nuevo y comunidades cercanas.	13 al 15, 16 al 18, 19 al 22 febrero	Ascensos	Se presentarán condiciones necesarias para generar ascensos de nivel
Ríos de la cuenca media y baja (Santa Cruz)		11 al 13, 15 al 18, 20 al 22 febrero	Ascensos	Se presentarán condiciones necesarias para generar ascensos de nivel

**NOTA: Para obtener mayor información complementaria sobre lluvias revisar el boletín meteorológico ([www.senamhi.gob.bo](http://www.senamhi.gob.bo))**

**ACLARACION DE ALERTAS HIDROLOGICAS**

**ALERTA AMARILLA**  
Es el estado normal de los Ríos donde la intensidad y persistencia de lluvias es baja, por lo tanto no existe riesgo a desbordes.

**ALERTA NARANJA.**  
Se declara cuando la tendencia ascendente de los niveles de los ríos y la persistencia e intensidad de las lluvias indican la posibilidad de presentar desbordes en las próximas horas. (Para el uso de navegación esta alerta significa que es posible navegar).

**ALERTA ROJA.**  
Se declara cuando el nivel de los Ríos alcanzan alturas críticas que hacen inminente el desborde, o cuando ya se ha iniciado la inundación.

**GLOSARIO**

**Barranco** = Significa cuantos metros falta para desbordar

**Pronostico**= Es la probabilidad de la predicción futura de los Ríos a partir de las modelaciones hidrológicas

Estacion Hidrometrica que genera pronostico



**senamhi**

SERVICIO NACIONAL DE METEOROLOGÍA E HIDROLOGÍA

**SERVICIO NACIONAL DE METEOROLOGÍA E HIDROLOGÍA  
SENAMHI - BOLIVIA**

# **BOLETÍN DE PRONÓSTICO HIDROLÓGICO**

## **TARIJA**

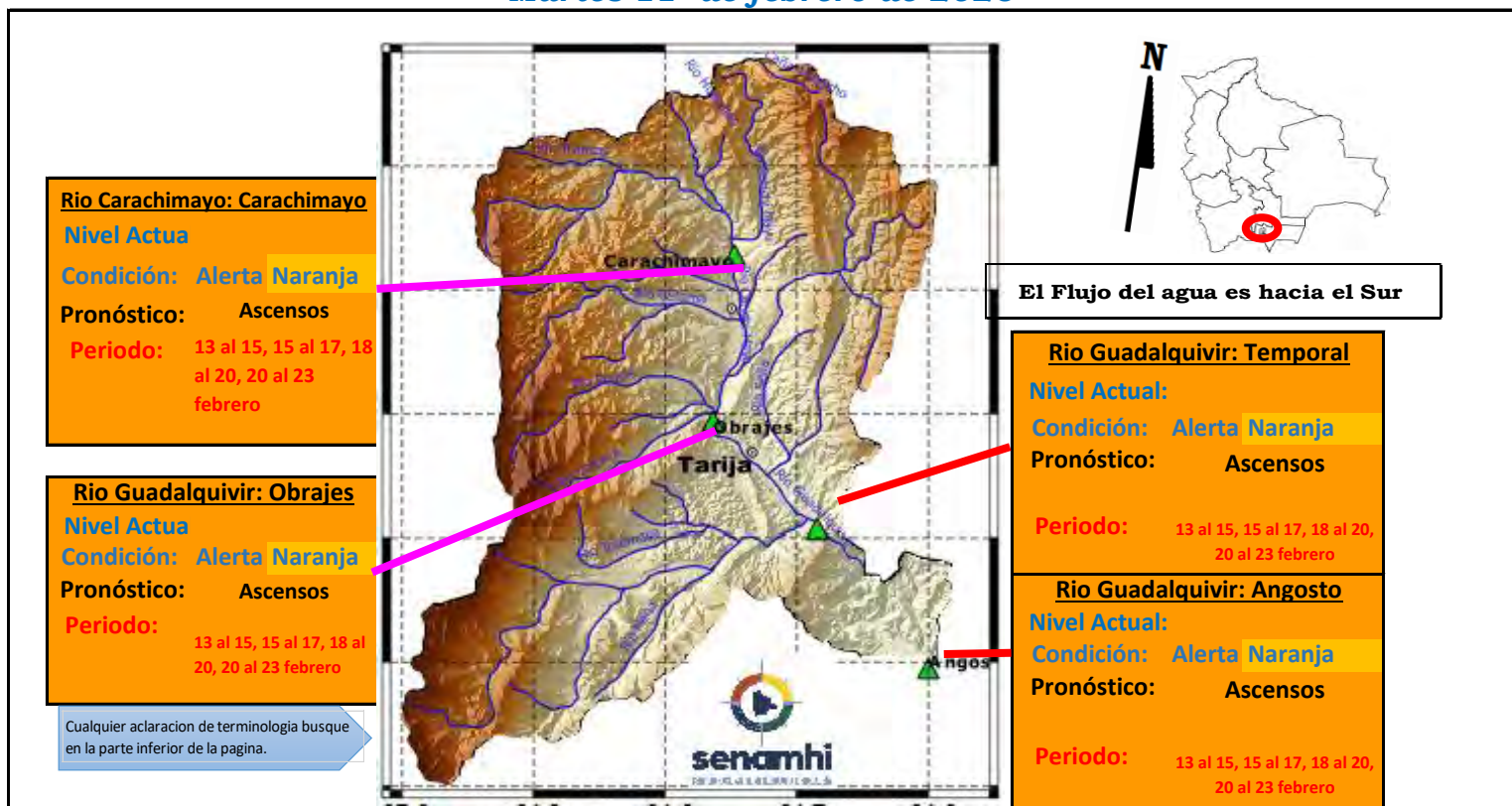
**Cuencas de los ríos: Pilcomayo, Bermejo,  
Guadalquivir.**



**UNIDAD DE ANÁLISIS Y PRONÓSTICOS  
HIDROLÓGICOS**

## CUENCA DEL RÍO GUADALQUIVIR

Martes 11 de febrero de 2025




Cualquier aclaración de terminología busque en la parte inferior de la página.

**IMPORTANTE:** En general se espera el siguiente comportamiento:

Ubicación	Poblados cercanos	Pronóstico Hidrológico		Análisis Hidrológico
		Periodo de ocurrencia	Pronóstico	
Ríos de la cuenca alta, media y baja	Villa San Lorenzo, Carachimayo, Obrajes, Temporal, Angosto y comunidades cercanas	13 al 15, 15 al 17, 18 al 20, 20 al 23 febrero	Ascensos	Se presentarán condiciones necesarias para generar ascensos de nivel

**NOTA:** Para obtener mayor información complementaria sobre lluvias revisar el boletín meteorológico ([www.senamhi.gob.bo](http://www.senamhi.gob.bo))



**ACLARACION DE ALERTAS HIDROLOGICAS**

**ALERTA AMARILLA**  
Es el estado normal de los Ríos donde la intensidad y persistencia de lluvias es baja, por lo tanto no existe riesgo a desbordes.

**ALERTA NARANJA.**  
Se declara cuando la tendencia ascendente de los niveles de los ríos y la persistencia e intensidad de las lluvias indican la posibilidad de presentar desbordes en las próximas horas. (Para el uso de navegación esta alerta significa que es posible navegar).

**ALERTA ROJA.**  
Se declara cuando el nivel de los Ríos alcanzan alturas críticas que hacen inminente el desborde, o cuando ya se ha iniciado la inundación.

**GLOSARIO**

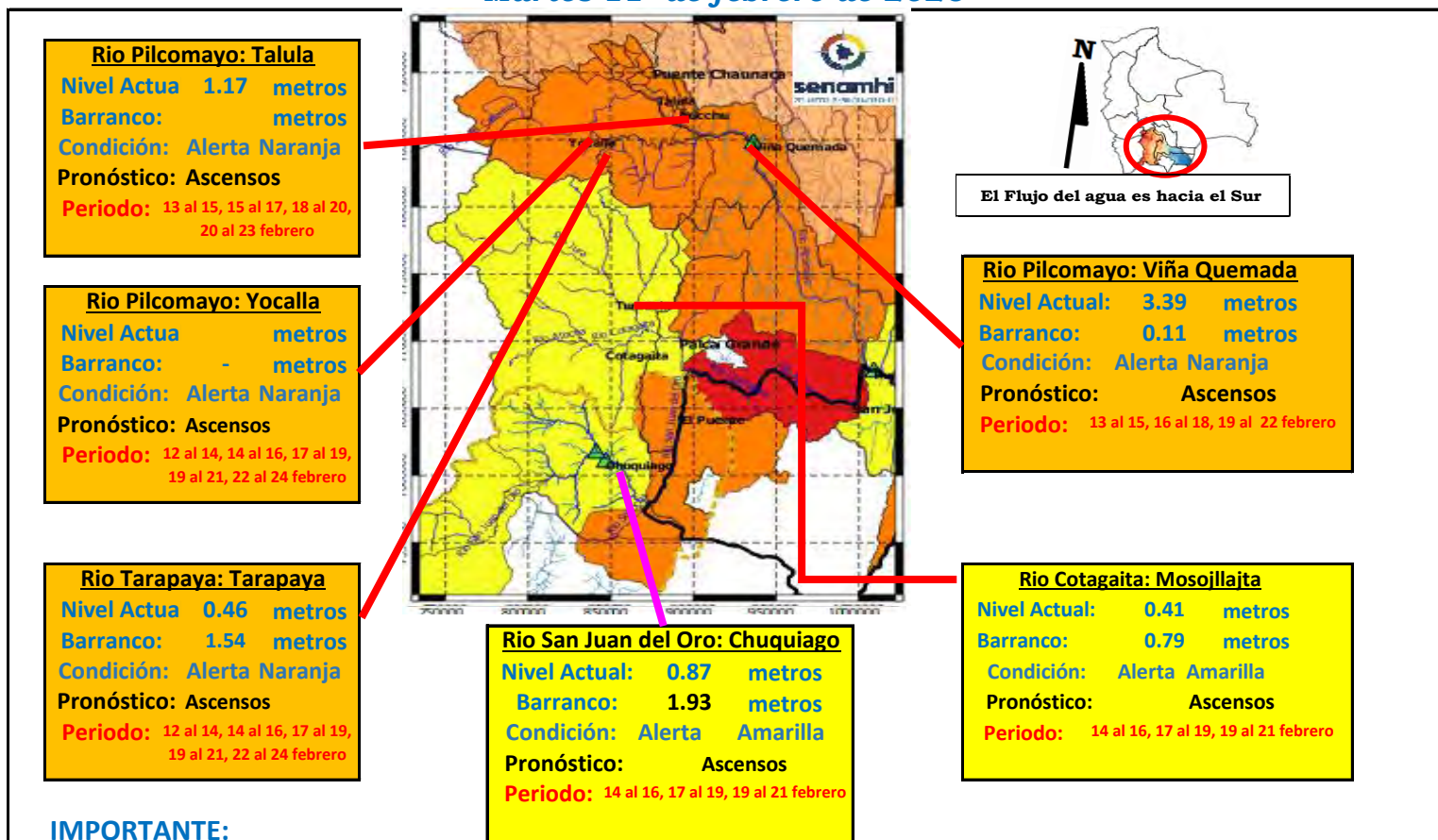
**Barranco** = Significa cuantos metros falta para desbordar

**Pronostico** = Es la probabilidad de la predicción futura de los Ríos a partir de las modelaciones hidrológicas

▲ Estacion Hidrometrica que genera pronostico

# CUENCA DEL RÍO PILCOMAYO (PARTE 1)

Martes 11 de febrero de 2025



**IMPORTANTE:**

Ubicación	Departamento	Pronóstico Hidrológico		Análisis Hidrológico
		Periodo de ocurrencia	Pronóstico	
Ríos de la cuenca alta	Potosí (este)	14 al 16, 17 al 19, 19 al 21 febrero	Ascensos	Se presentarán condiciones necesarias para generar ascensos de nivel
Ríos de la cuenca media	Chuquisaca	13 al 15, 16 al 18, 19 al 22 febrero	Ascensos	Se presentarán condiciones necesarias para generar ascensos de nivel

**NOTA: Para obtener mayor información complementaria sobre lluvias revisar el boletín meteorológico ([www.senamhi.gob.bo](http://www.senamhi.gob.bo))**

**ACLARACION DE ALERTAS HIDROLOGICAS**

**ALERTA AMARILLA**  
 Es el estado normal de los Ríos donde la intensidad y persistencia de lluvias es baja, por lo tanto no existe riesgo a desbordes.

**ALERTA NARANJA.**  
 Se declara cuando la tendencia ascendente de los niveles de los ríos y la persistencia e intensidad de las lluvias indican la posibilidad de presentar desbordes en las próximas horas. (Para el uso de navegación esta alerta significa que es posible navegar).

**ALERTA ROJA.**  
 Se declara cuando el nivel de los Ríos alcanzan alturas críticas que hacen inminente el desborde, o cuando ya se ha iniciado la inundación.

**UMBRALES DE ALERTA EN METROS**

ESTACION	RIO	ALERTA ROJA	ALERTA NARANJA	ALERTA AMARILLA
Tarapaya	Tarapaya	2.00	1.00	0.50
Yocalla	Pilcomayo	-	-	-
Chuquiago	San Juan del Oro	2.80	1.50	0.90
Mosojllajta	Cotagaita	1.20	0.60	0.30
Talula	Pilcomayo	3.00	2.50	1.50
Viña Quemada	Pilcomayo	3.50	2.3	1.5
Palca Grande	Tumisa	3.30	2.30	1.30
El Puente	San Juan del Oro	3.80	2.80	1.80
Puente Aruma	Pilcomayo	-	-	-
Villamontes	Pilcomayo	5.00	3.50	2.00

**GLOSARIO**

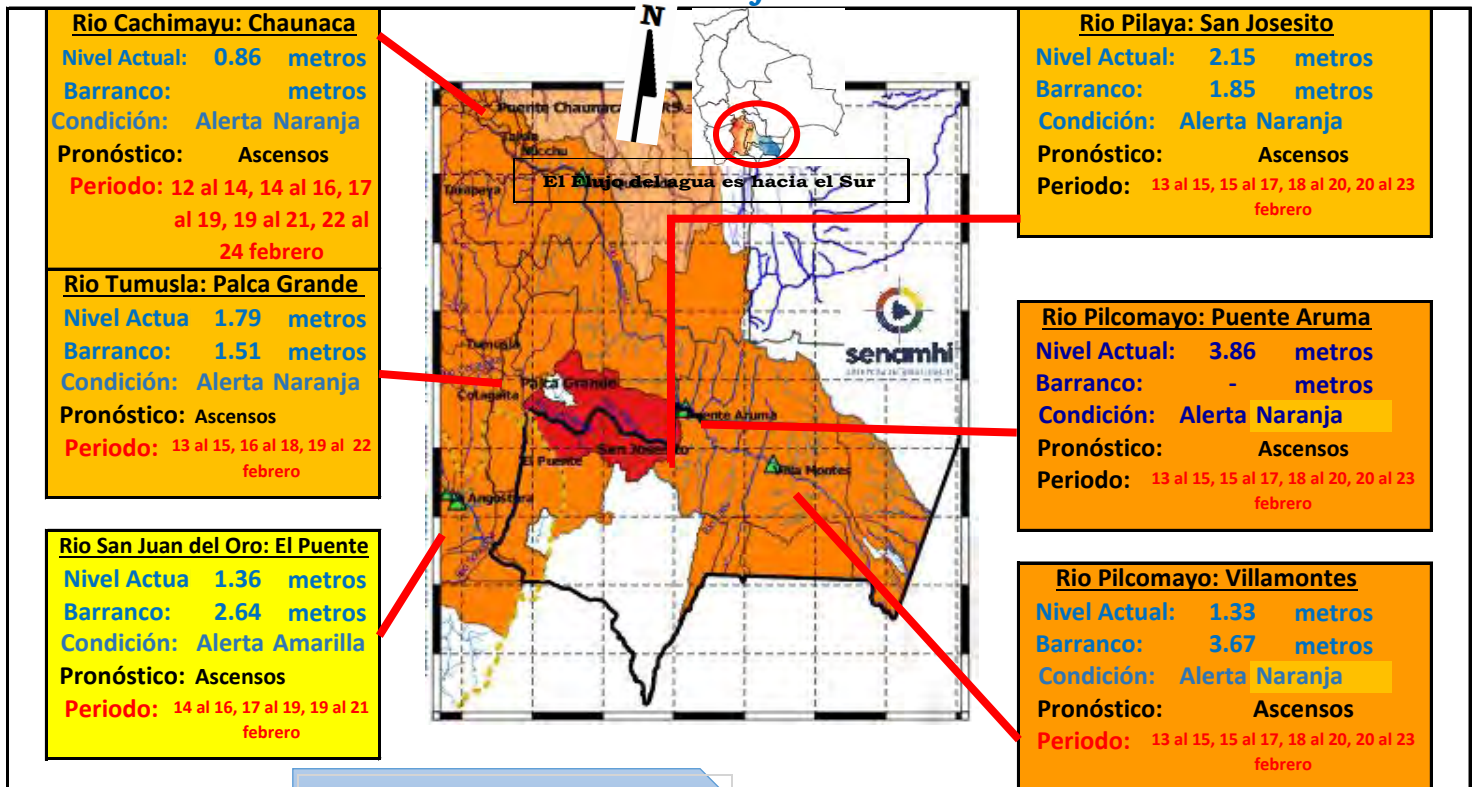
**Barranco** = Significa cuantos metros falta para desbordar

**Pronóstico** = Es la probabilidad de la predicción futura de los Ríos a partir de las modelaciones hidrológicas

Estacion Hidrometrica que genera pronostico

## CUENCA DEL RÍO PILCOMAYO (PARTE 2)

Martes 11 de febrero de 2025



**IMPORTANTE:**

Ubicación	Departamento	Pronóstico Hidrológico		Análisis Hidrológico
		Periodo de ocurrencia	Pronóstico	
Ríos de la cuenca baja	Tarija	13 al 15, 15 al 17, 18 al 20, 20 al 23 febrero	Ascensos	Se presentarán condiciones necesarias para generar ascensos de nivel

**NOTA: Para obtener mayor información complementaria sobre lluvias revisar el boletín meteorológico ([www.senamhi.gob.bo](http://www.senamhi.gob.bo))**

**ACLARACION DE ALERTAS HIDROLOGICAS**

**ALERTA AMARILLA**  
Es el estado normal de los Ríos donde la intensidad y persistencia de lluvias es baja, por lo tanto no existe riesgo a desbordes.

**ALERTA NARANJA.**  
Se declara cuando la tendencia ascendente de los niveles de los ríos y la persistencia e intensidad de las lluvias indican la posibilidad de presentar desbordes en las próximas horas. (Para el uso de navegación esta alerta significa que es posible navegar).

**ALERTA ROJA.**  
Se declara cuando el nivel de los Ríos alcanzan alturas críticas que hacen inminente el desborde, o cuando ya se ha iniciado la inundación.

**UMBRALES DE ALERTA EN METROS**

ESTACION	RIO	ALERTA ROJA	ALERTA NARANJA	ALERTA AMARILLA
Tarapaya	Tarapaya	2.00	1.00	0.50
Yacalla	Pilcomayo	-	-	-
Chiquiagu	San Juan del Oro	2.80	1.50	0.90
Mosojilga	Cotagaita	1.20	0.60	0.30
Talula	Pilcomayo	3.00	2.50	1.50
Viña Quemada	Pilcomayo	3.50	2.3	1.5
Palca Grande	Tumusla	3.30	2.30	1.30
El Puente	San Juan del Oro	3.80	2.80	1.80
Puente Aruma	Pilcomayo	-	-	-
Villamontes	Pilcomayo	5.00	3.50	2.00

**GLOSARIO**

**Barranco** = Significa cuantos metros falta para desbordar

**Pronostico** = Es la probabilidad de la predicción futura de los Ríos a partir de las modelaciones hidrológicas

Estacion Hidrometrica que genera pronostico

# CUENCA DEL RÍO BERMEJO

Martes 11 de febrero de 2025

**Estacion: Balapuca Río Bermejo**

Nivel Actual: 0 m  
 Barranco: 13.9 m  
 Condición: **Amarilla**  
 Pronóstico: **Ascensos**

Periodo: 13 al 15, 15 al 17, 18 al 20, 20 al 23 febrero

**Estacion: Aguas Blancas Río Bermejo**

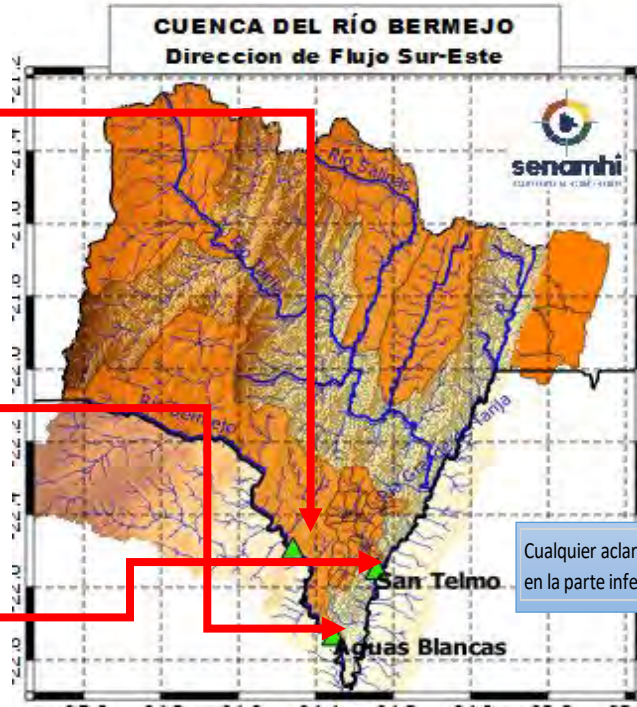
Nivel Actual: 1.75 m  
 Barranco: 5.85 m  
 Condición: **Amarilla**  
 Pronóstico: **Ascensos**

Periodo: 13 al 15, 15 al 17, 18 al 20, 20 al 23 febrero

**Estacion: San Telmo Río grande de Tarija**

Nivel Actual: 1.37  
 Barranco: 6.78  
 Condición: **Amarilla**  
 Pronóstico: **Ascensos**

Periodo: 13 al 15, 15 al 17, 18 al 20, 20 al 23 febrero



Cualquier aclaración de terminología busque en la parte inferior de la pagina.

Ubicación	Poblados cercanos	Pronóstico Hidrológico		Análisis Hidrológico
		Periodo de ocurrencia	Pronóstico	
Ríos de la cuenca alta	Entre Ríos, Pucara, Salinas y comunidades cercanas	13 al 15, 15 al 17, 18 al 20, 20 al 23 febrero	Ascensos	Se presentarán condiciones necesarias para generar ascensos de nivel
Ríos de la cuenca media	Pampa Grande, Padcaya, Emborozu y comunidades cercanas	13 al 15, 15 al 17, 18 al 20, 20 al 23 febrero	Ascensos	Se presentarán condiciones necesarias para generar ascensos de nivel
Ríos de la cuenca baja	La Goma, Barredero, Bermejo, Naranjitos y comunidades cercanas	13 al 15, 15 al 17, 18 al 20, 20 al 23 febrero	Ascensos	Se presentarán condiciones necesarias para generar ascensos de nivel

**NOTA:** Para obtener mayor información complementaria sobre lluvias revisar el boletín meteorológico ([www.senamhi.gob.bo](http://www.senamhi.gob.bo))

**ACLARACION DE ALERTAS HIDROLOGICAS**

**ALERTA AMARILLA**  
Es el estado normal de los Ríos donde la intensidad y persistencia de lluvias es baja, por lo tanto no existe riesgo a desbordes.

**ALERTA NARANJA.**  
Se declara cuando la tendencia ascendente de los niveles de los ríos y la persistencia e intensidad de las lluvias indican la posibilidad de presentar desbordes en las próximas horas. (Para el uso de navegación esta alerta significa que es posible navegar).

**ALERTA ROJA.**  
Se declara cuando el nivel de los Ríos alcanzan alturas críticas que hacen inminente el desborde, o cuando ya se ha iniciado la inundación.

**GLOSARIO**

**Barranco** = Significa cuantos metros falta para desbordar

**Pronostico**= Es la probabilidad de la predicción futura de los Ríos a partir de las modelaciones hidrológicas

Estacion Hidrometrica que genera pronostico