

RESUMEN EN PLANILLA: PRONÓSTICO HIDROLÓGICO

Del: **Martes 15 de abril** al **Miércoles 30 de abril**

Cuenca	Estación	Río	Poblados	Alerta considerada	Pronóstico	Para el desborde falta	Caudal Actual en (m3/s)	VOLUMEN DE ALERTA ROJA EN [m3/s]	Período de ocurrencia
CUENCA DEL RÍO CHAPARE	Corani	Corani	Villa Tunari, Corani, Locotal, Ivirizu, y comunidades cercanas	Naranja	Ascensos		1.32	220.00	16 al 18, 19 al 22, 23 al 26, 26 al 28 abril
	Locotal	Paracti		Naranja	Ascensos		12.37	325.00	16 al 18, 19 al 22, 23 al 26, 26 al 28 abril
	Icona	Juntas de Corani		Naranja	Ascensos		215.00	800	16 al 18, 19 al 22, 23 al 26, 26 al 28 abril
	Ivirizu	Ivirizu		Naranja	Ascensos		258.36	3825	16 al 18, 19 al 22, 23 al 26, 26 al 28 abril
	Puente Gumucio	Espiritu Santo		Naranja	Ascensos		420.53	5100	16 al 18, 19 al 22, 23 al 26, 26 al 28 abril


Cuenca	Estación	Río	Poblados	Alerta considerada	Pronóstico	Para desborde falta:	NIVEL ACTUAL EN H [metros]	NIVEL DE ALERTA ROJA EN [metros]	Período de ocurrencia
CUENCA DEL RÍO ROCHA	Abra	Rocha	Cochabamba, Tiquipaya, Sacaba, Colcapirhua, Quillacollo, Vinto, Sipe Sipe y comunidades cercanas.	Naranja	Ascensos	-	0.62	-	19 al 22, 27 al 29 abril
	Puente Cajon	Rocha		Naranja	Ascensos	-	2.09	-	19 al 22, 27 al 29 abril
	Pico de Loro	Rocha		Naranja	Ascensos	-		-	19 al 22, 27 al 29 abril
	Puente Chifñata	Tutumayu		Naranja	Ascensos	-		-	19 al 22, 27 al 29 abril

Cuenca	Estación	Río	Poblados	Alerta considerada	Pronóstico	Para desborde falta:	NIVEL ACTUAL EN H [metros]	NIVEL DE ALERTA ROJA EN [metros]	Período de ocurrencia
CUENCA RÍO CAINE	Tiraque		Sichez, Tiraque, Arque y poblaciones cercanas	Naranja	Ascensos	-	0.00	-	19 al 22, 27 al 29 abril
	Sichez			Naranja	Ascensos	-	1.33	-	19 al 22, 27 al 29 abril
	Abra			Naranja	Ascensos	-	0.62	-	19 al 22, 27 al 29 abril
	Pico de loro			Naranja	Ascensos	-		-	19 al 22, 27 al 29 abril

RESUMEN EN PLANILLA: PRONÓSTICO HIDROLÓGICO

Del: Martes 15 de abril al Miércoles 30 de abril

Cuenca	Estación	Río	Poblados	Alerta considerada	Pronóstico	Para desborde falta:	NIVEL ACTUAL EN H [metros]	NIVEL DE ALERTA ROJA EN [metros]		Periodo de ocurrencia
CUENCA DEL RÍO MIZQUE	Puente Pojo	Pojo	Mizque, Omereque, Pojo, Aiquile, Vila Vila,	Naranja	Ascensos	-		-	↑	19 al 22, 27 al 29 abril
	Puente Omereque	Quebrada Arenal	Totora, Pocona, Vacas, Comarapa, Saipina, Moro Moro, Pucara y Comunidades cercanas	Naranja	Ascensos	-	2.42	-	↑	19 al 22, 27 al 29 abril
	Puente Mizque	Mizque		Naranja	Ascensos	-	0.66	-	↑	19 al 22, 27 al 29 abril
Ichilo	Puerto Villarroel	Ichilo	Pto. Villarroel	Naranja	Ascensos	7.75	0.00	7.75	↑	16 al 18, 19 al 22, 23 al 26, 26 al 28 abril
			Chimore, Ivirgarzama							
			Puerto Grethel							
			Entre Rios, Bulu Bulu							
		Yapacani								
Chapare	Sta. Rosa	Chapare	Villa Tunari	Naranja	Ascensos		8.58	10.19	↑	16 al 18, 19 al 22, 23 al 26, 26 al 28 abril
			Sinhota							



ALERTAS HIDROLÓGICAS

ALERTA AMARILLA
Se considera como el estado normal de los Ríos donde la intensidad y persistencia de lluvias es baja, por lo tanto no existe riesgo a desbordes.
ALERTA NARANJA.
Se considera cuando la tendencia ascendente de los niveles de los ríos y la persistencia e intensidad de las lluvias indican la posibilidad de presentar desbordes en las próximas horas. (Para el uso de navegación esta alerta significa que aun es posible navegar).
ALERTA ROJA.
Se considera cuando el nivel de los Ríos alcanzan alturas críticas que hacen inminente el desborde, o cuando ya se ha iniciado la inundación. (La navegación No es recomendable)

GLOSARIO
Barranco = Significa cuantos metros falta para desbordar
Pronostico = Es la probabilidad de la prediccion futura de los Rios a partir de las modelaciones hidrologicas
Estacion Hidrometrica que genera pronostico

RESUMEN EN PLANILLA: PRONÓSTICO HIDROLÓGICO

 Del: **Martes 15 de abril** al **Miércoles 30 de abril**

Cuenca	Estación	Río	Poblados	Alerta considerada	Pronóstico	Para desborde falta:	NIVEL ACTUAL EN H [metros]	NIVEL DE ALERTA ROJA EN [metros]	Período de ocurrencia	
CUENCA DEL RÍO MAMORÉ	Puerto Villarroel	Ichilo	Pto. Villarroel	Naranja	Ascensos			7.75	↑	16 al 18, 19 al 22, 23 al 26, 26 al 28 abril
			Chimore, Ivirgarzama							
			Puerto Grethel							
			Entre Ríos, Bulu Bulu							
			Yapacani							
	Sta. Rosa Mamor	Chapare o	Villa Tunari	Naranja	Ascensos	1.61	8.58	10.19	↑	16 al 18, 19 al 22, 23 al 26, 26 al 28 abril
			Sinahota							
	El Carmen	Grande	Yapacani	Naranja	Ascensos			9.40	↑	16 al 18, 19 al 21, 22 al 24, 24 al 26 abril
			Abapo, Puente Pailas							
	Camiaco	Mamore	Loreto	Naranja	Ascensos	-1.06	12.37	11.3	↑	16 al 18, 19 al 21, 25 al 27, 27 al 30 abril
			y comunidades cercanas							
	Gundonovi a	Isiboro		Naranja	Ascensos de cuidado	0.17	8.08	8.25	↑	16 al 18, 19 al 21, 25 al 27, 27 al 30 abril
			San Miguelito de Isiboro							
Puerto Isiboro										
San Francisco										
Santa Rosa										
Los Puentes	Mamore	trinidad	Naranja	Ascensos			10.84	↑	16 al 18, 19 al 21, 25 al 27, 27 al 30 abril	
		Puerto Almacen								
Pto. Almacen	Ibare	Trinidad, Puerto Almacen	Naranja	Ascensos			11.49	↑	16 al 18, 19 al 21, 25 al 27, 27 al 30 abril	
San Borjita	Aperere	San Ignacio de Moxos	Naranja	Ascensos de cuidado			10.00	↑	16 al 18, 19 al 21, 25 al 27, 27 al 30 abril	
		y comunidades cercanas								
San Borja	Maniqui	San Borja	Naranja	Ascensos de cuidado	3.20	3.28	6.48	↑	16 al 18, 19 al 21, 25 al 27, 27 al 30 abril	
		Y comunidades cercanas								
Pto. Junin	Yacuma	Santa Ana de Yacuma	Naranja	Ascensos			12.65	↑	20 al 23, 25 al 27, 27 al 30 abril	

RESUMEN EN PLANILLA: PRONÓSTICO HIDROLÓGICO

Del: Martes 15 de abril al Miércoles 30 de abril

Cuenca	Estación	Río	Poblados	Alerta considerada	Pronóstico	Para desborde falta:	NIVEL ACTUAL EN H [metros]	NIVEL DE ALERTA ROJA EN [metros]		Periodo de ocurrencia
CUENCA RÍO MAMORÉ	Pto. Siles	Mamore	Puerto Siles	Naranja	Ascensos	-1.54	13.54	12.00	↑	20 al 23, 25 al 27, 27 al 30 abril
			y comunidades cercanas							
	Guayaramerin	Mamore	Guayaramerin	Naranja	Ascensos	1.12	7.38	8.50	↑	20 al 23, 25 al 27, 27 al 30 abril
			y comunidades cercanas							
	San Ramón	Machupo	San Ramón, San Joaquín, San Francisco y comunidades cercanas	Naranja	Ascensos	1.21	16.89	18.10	↑	20 al 23, 25 al 27, 27 al 30 abril
Puente Pailas	Grande	Paillon	Naranja	Ascensos	-		-	↑	16 al 18, 19 al 21, 22 al 24, 24 al 26 abril	
		Y comunidades cercanas								
Abapo	Grande	Cabezas	Naranja	Ascensos	4.00	0.00	4.00	↑	16 al 18, 19 al 21, 22 al 24, 24 al 26 abril	
		Y comunidades cercanas								

ALERTAS HIDROLÓGICAS

ALERTA ROJA.

ALERTA AMARILLA
 Se considera como el estado normal de los Ríos donde la intensidad y persistencia de lluvias es baja, por lo tanto no existe riesgo a desbordes.

ALERTA NARANJA.
 Se considera cuando la tendencia ascendente de los niveles de los ríos y la persistencia e intensidad de las lluvias indican la posibilidad de presentar desbordes en las próximas horas. (Para el uso de navegación esta alerta significa que aun es posible navegar).

Se considera cuando el nivel de los Ríos alcanzan alturas críticas que hacen inminente el desborde, o cuando ya se ha iniciado la inundación. (La navegación No es recomendable)

GLOSARIO

Barranco = Significa cuantos metros falta para desbordar

Pronostico = Es la probabilidad de la predicción futura de los Ríos a partir de las modelaciones hidrologicas

RESUMEN EN PLANILLA: PRONÓSTICO HIDROLÓGICO


 Del: Martes 15 de abril al Miércoles 30 de abril

Cuenca	Estación	Río	Poblados	Alerta considerada	Pronóstico	Para desborde falta:	CAUDAL ACTUAL EN Q [m3/s]	Nivel Actual metros	VOLUMEN DE ALERTA ROJA EN	Período de ocurrencia	
CUENCA DEL RIO BENI	Cimarron	Cotacajes	Independencia, Cocapata	Naranja	Ascensos	-	146.10		-	↑	19 al 21, 22 al 24, 25 al 27 abril
			y poblados Cercanos								
	Covendo	Santa Elena	Covendo y poblaciones cercanas	Naranja	Ascensos			0		↑	19 al 21, 22 al 24, 25 al 27 abril
	Mallasa LP	La Paz	Mallasa LP	Naranja	Ascensos	-	54.09		-	↑	19 a 20, 21 al 23 abril
			y poblados Cercanos								
	La Asunta	Boopi	La Asunta	Naranja	Ascensos	-	30.28	2.45	-	↑	19 al 21, 22 al 24, 25 al 27 abril
			y poblados Cercanos								
	Cahua	Zongo	Cahua	Naranja	Ascensos	-	18.44		-	↑	19 al 21, 22 al 24, 25 al 27 abril
			y poblados Cercanos								
	Palos Blancos	Alto Beni	Palos Blancos	Naranja	Ascensos	-	48.72	2.13	-	↑	19 al 21, 22 al 24, 25 al 27 abril
			y poblados Cercanos								
	Sapecho	Alto Beni	Sapecho y poblaciones cercanas	Naranja	Ascensos					↑	19 al 21, 22 al 24, 25 al 27 abril
	Caranavi	Coroico	Caranavi	Naranja	Ascensos	-	139.23	2.34	-	↑	19 al 21, 22 al 24, 25 al 27 abril
			y poblados Cercanos								
	Santa Rita de Buenos Aires	Coroico	Santa Rita de Buenos Aires	Naranja	Ascensos	-	49.89		-	↑	19 al 21, 22 al 24, 25 al 27 abril
y poblados Cercanos											
Guanay Tipuani	Tipuani	Guanay	Naranja	Ascensos	-	58.68		-	↑	19 al 21, 22 al 24, 25 al 27 abril	
		y poblados Cercanos									
Guanay Mapiri	Mapiri	Guanay	Naranja	Ascensos	-	51.40		-	↑	19 al 21, 22 al 24, 25 al 27 abril	
		y poblados Cercanos									
Angosto Quercano	Mapiri	Angosto Quercano	Naranja	Ascensos	-	124.50		-	↑	19 al 21, 22 al 24, 25 al 27 abril	
		y Poblados Cercanos									
Mapiri	Mapiri	Mapiri	Naranja	Ascensos	-	61.21	-		↑	19 al 21, 22 al 24, 25 al 27 abril	
		y Poblados Cercanos									
Madidi	Tuichi	Parque Madidi	Naranja	Ascensos	-	248.61	-		↑	19 al 21, 22 al 24, 25 al 27 abril	
		y Poblados Cercanos									
Rurrenabaque	Beni	Rurrenabaque	Naranja	Ascensos	-	889.04	3.16		↑	19 al 21, 22 al 24, 25 al 27 abril	
		San Buenaventura									
		Ixiamas									
	Estación	Río	Poblados	Alerta considerada	Pronóstico	Para desborde falta:	NIVEL ACTUAL EN H [metros]	NIVEL DE ALERTA ROJA EN [metros]		Período de ocurrencia	
	Riberalta	Beni	Riberalta	Naranja	Ascensos	11.15	-1.15	10.00	↑	20 al 24, 25 al 27 abril	
			y Poblados Cercanos								
	Cachuela Esperanza	Beni	Cachuela Esperanza	Naranja	Ascensos			10.00	↑	20 al 24, 25 al 27 abril	
			y Poblados Cercanos								

RESUMEN EN PLANILLA: PRONÓSTICO HIDROLÓGICO

Del: Martes 15 de abril al Miércoles 30 de abril

Cuenca	Estación	Río	Poblados	Alerta considerada	Pronóstico	Para desborde falta:	NIVEL ACTUAL EN H [metros]	NIVEL DE ALERTA ROJA EN [metros]	Periodo de ocurrencia	
CUENCA SUCHES	Escoma	Suches	Suches	Naranja	Ascensos			1.80	↑	20 al 24, 25 al 27 abril
			Ulla Ulla							
			Pacobamba							
			Ococoya							
			Escoma							
			Humanata							
			Y Poblados							



ALERTAS HIDROLÓGICAS

ALERTA AMARILLA
Se considera como el estado normal de los Ríos donde la intensidad y persistencia de lluvias es baja, por lo tanto no existe riesgo a desbordes.
ALERTA NARANJA.
Se considera cuando la tendencia ascendente de los niveles de los ríos y la persistencia e intensidad de las lluvias indican la posibilidad de presentar desbordes en las próximas horas. (Para el uso de navegación esta alerta significa que aun es posible navegar).
ALERTA ROJA.
Se considera cuando el nivel de los Ríos alcanzan alturas críticas que hacen inminente el desborde, o cuando ya se ha iniciado la inundación. (La navegación No es recomendable)

GLOSARIO

Barranco = Significa cuantos metros falta para desbordar

Pronostico= Es la probabilidad de la prediccion futura de los Rios a partir de las modelaciones hidrológicas

▲ Estacion Hidrometrica que genera pronostico

RESUMEN EN PLANILLA: PRONÓSTICO HIDROLÓGICO

Del: Martes 15 de abril al Miércoles 30 de abril

Cuenca	Estación	Río	Poblados	Alerta considerada	Pronóstico	Para desborde falta:	NIVEL ACTUAL EN H [metros]	NIVEL DE ALERTA ROJA EN [metros]		Periodo de ocurrencia
CUENCA AMAZONIA NORTE	Iñaparí	Acre, Yaverija	Iñaparí	Naranja	Ascensos				↑	17 al 19, 20 al 23, 25 al 27 abril
	Bolpebra	Acre	San Pedro de Bolpebra, Bolpebra, San Miguel de Machinerí, Puerto Yaminawa y Nohaya.	Naranja	Ascensos de cuidado	1.06	10.24	11.30	↑	17 al 19, 20 al 23, 25 al 27 abril
	Cobija	Acre	Cobija Ciudad y Distritos cercanos	Naranja	Ascensos de cuidado	5.73	5.57	11.3	↑	17 al 19, 20 al 23, 25 al 27 abril
	El Sena	Madre de Dios	El Sena y comunidades cercanas	Naranja	Ascensos progresivos de cuidado	0.94	7.06	8.00	↑	20 al 23, 25 al 27, 27 al 29 abril
	Porvenir	Tahua manu	Porvenir	Naranja	Ascensos progresivos de cuidado	4.71	7.49	12.20	↑	
			Filadelfia							
Placido Castro	Rapirrán	Esperanza, Santa Rosa del Abuná	Naranja	Ascensos	2.29	10.71	13	↑	20 al 24, 25 al 27 abril	

ALERTAS HIDROLÓGICAS

ALERTA AMARILLA

Se considera como el estado normal de los Ríos donde la intensidad y persistencia de lluvias es baja, por lo tanto no existe riesgo a desbordes.

ALERTA NARANJA.

Se considera cuando la tendencia ascendente de los niveles de los ríos y la persistencia e intensidad de las lluvias indican la posibilidad de presentar desbordes en las próximas horas. (Para el uso de navegación esta alerta significa que aun es posible navegar).

ALERTA ROJA.

Se considera cuando el nivel de los Ríos alcanzan alturas críticas que hacen inminente el desborde, o cuando ya se ha iniciado la inundación. (La navegación No es recomendable)

GLOSARIO

Tranco = Significa cuantos metros falta para desbordar

Pronóstico = Es la probabilidad de la predicción de los Ríos a partir de las modelaciones hidrológicas

Estacion Hidrometrica que genera pronostico



RESUMEN EN PLANILLA: PRONÓSTICO HIDROLÓGICO

Del: **Martes 15 de abril** al **Miércoles 30 de abril**


Cuenca	Estación	Río	Poblados	Alerta considerada	Pronóstico	Para desborde falta:	NIVEL ACTUAL EN H [metros]	NIVEL DE ALERTA ROJA EN [metros]		Periodo de ocurrencia
SAN JUAN DEL ORO	Chuquiago	San Juan del Oro	Tupiza, Chuquiago, San Antonio de Esmorucu, Mojinete, Villazón, Yunchará, Las carretas, y comunidades cercanas.	Amarilla	Ascensos			2.80	↑	22 al 24 abril
	El Puente	San Juan del Oro		Amarilla	Ascensos			4.00	↑	22 al 24 abril
CUENCA RIO TUMUSLA	Mosojllajta	Cotagaita	Tomave, Porco, Atocha, Cotagaita, Villa Abecia, Camargo, Palca Grande y comunidades cercanas	Amarilla	Poco variable			1.20	→	14 al 23 abril
	Palca Grande	Tumusla		Naranja	Ascensos	1.51	1.79	3.30	↑	16 al 18, 19 al 21, 22 al 25, 27 al 29 abril

Cuenca	Estación	Río	Poblados	Alerta considerada	Pronóstico	Para desborde falta:	NIVEL ACTUAL EN H [metros]	NIVEL DE ALERTA ROJA EN [metros]		Periodo de ocurrencia
CUENCA DEL RIO PILCOMAYO	Chaunaca	Cachimayu	Rodeo, Umapampa, Chaunaca y comunidades cercanas	Naranja	Ascensos				↑	20 al 23, 27 al 29 abril
	Tarapaya	Tarapaya	Talula, Viña Quemada, Carapari, Yacuiba, Villamontes, Puesto Uno, Huacaya, Machareti, Ibibobo, La Victoria, La Esmeralda y comunidades cercanas	Naranja	Ascensos	1.47	0.53	2.00	↑	20 al 23, 27 al 29 abril
	Yocalla	Alto Pilcomayo		Naranja	Ascensos	-		-	↑	20 al 23, 27 al 29 abril
	Talula	Pilcomayo		Naranja	Ascensos	2.10	0.90	3.00	↑	16 al 18, 19 al 21, 22 al 25, 27 al 29 abril
	Viña Quemada	Pilcomayo		Naranja	Ascensos	0.27	3.23	3.50	↑	16 al 18, 19 al 21, 22 al 25, 27 al 29 abril
	San Josecito	Pilaya		Amarilla	Ascensos	4.00	0	4.00	↑	19 al 21, 22 al 25, 27 al 29 abril
	Puente Aruma	Pilcomayo		Amarilla	Ascensos	-	4.25	-	↑	19 al 21, 22 al 25, 27 al 29 abril
	Villa montes	Pilcomayo		Amarilla	Ascensos	3.19	1.81	5.00	↑	19 al 21, 22 al 25, 27 al 29 abril

RESUMEN EN PLANILLA: PRONÓSTICO HIDROLÓGICO

Del: Martes 15 de abril al Miércoles 30 de abril

Cuenca	Estación	Río	Poblados	Alerta considerada	Pronóstico	Para desborde falta:	NIVEL ACTUAL EN H [metros]	NIVEL DE ALERTA ROJA EN [metros]		Periodo de ocurrencia
CUENCA RÍO BERMEJO	Balapuca	Bermejo	Padcaya, Los Toldos, Entre Ríos, Bermejo, y Poblaciones cercanas	Amarilla	Ascensos	13.9	0	13.9	↑	19 al 21, 22 al 25, 27 al 29 abril
	Aguas Blancas	Bermejo		Amarilla	Ascensos	5.72	1.88	7.6	↑	19 al 21, 22 al 25, 27 al 29 abril
	San Telmo	Grande de Tarija		Amarilla	Ascensos	6.67	1.48	8.15	↑	19 al 21, 22 al 25, 27 al 29 abril



ALERTAS HIDROLÓGICAS

GLOSARIO

Barranco = Significa cuantos metros falta para desbordar

Pronostico= Es la probabilidad de la prediccion futura de los Rios a partir de las modelaciones hidrologicas

▲ Estacion Hidrometrica que genera pronostico

ALERTA AMARILLA
Se considera como el estado normal de los Ríos donde la intensidad y persistencia de lluvias es baja, por lo tanto no existe riesgo a desbordes.

ALERTA NARANJA.
Se considera cuando la tendencia ascendente de los niveles de los ríos y la persistencia e intensidad de las lluvias indican la posibilidad de presentar desbordes en las próximas horas. (Para el uso de navegación esta alerta significa que aun es posible navegar).

ALERTA ROJA.
Se considera cuando el nivel de los Ríos alcanzan alturas críticas que hacen inminente el desborde, o cuando ya se ha iniciado la inundación. (La navegación No es recomendable)