

## RESUMEN EN PLANILLA: PRONÓSTICO HIDROLÓGICO

Del: Lunes 28 de abril al Jueves 08 de mayo

Cuenca	Estación	Río	Poblados	Alerta considerada	Pronóstico	Para el desborde falta	Caudal Actual en (m3/s)	VOLUMEN DE ALERTA ROJA EN [m3/s]	Período de ocurrencia
CUENCA DEL RÍO CHAPARE	Corani	Corani	Villa Tunari, Corani, Locotal, Ivirizu, y comunidades cercanas	Naranja	Ascensos		1.32	220.00 ↑	03 al 05, 09 al 11, 11 al 13 mayo
	Locotal	Paracti		Naranja	Ascensos		12.51	325.00 ↑	03 al 05, 09 al 11, 11 al 13 mayo
	Icona	Juntas de Corani		Naranja	Ascensos		227.90	800 ↑	03 al 05, 09 al 11, 11 al 13 mayo
	Ivirizu	Ivirizu		Naranja	Ascensos		261.59	3825 ↑	03 al 05, 09 al 11, 11 al 13 mayo
	Puente Gumucio	Espiritu Santo		Naranja	Ascensos		424.27	5100 ↑	03 al 05, 09 al 11, 11 al 13 mayo


Cuenca	Estación	Río	Poblados	Alerta considerada	Pronóstico	Para desborde falta:	NIVEL ACTUAL EN H [metros]	NIVEL DE ALERTA ROJA EN [metros]	Período de ocurrencia
CUENCA DEL RÍO ROCHA	Abra	Rocha	Cochabamba, Tiquipaya, Sacaba, Colcapirhua, Quillacollo, Vinto, Sipe Sipe y comunidades cercanas.	Naranja	Ascensos	-		- ↑	03 al 05, 09 al 11 mayo
	Puente Cajon	Rocha		Naranja	Ascensos	-	2.67	- ↑	03 al 05, 09 al 11 mayo
	Pico de Loro	Rocha		Naranja	Ascensos	-		- ↑	03 al 05, 09 al 11 mayo
	Puente Chifñata	Tutumayu		Naranja	Ascensos	-		- ↑	03 al 05, 09 al 11 mayo

Cuenca	Estación	Río	Poblados	Alerta considerada	Pronóstico	Para desborde falta:	NIVEL ACTUAL EN H [metros]	NIVEL DE ALERTA ROJA EN [metros]	Período de ocurrencia
CUENCA RÍO CAINE	Tiraque		Sichez, Tiraque, Arque y poblaciones cercanas	Naranja	Ascensos	-	0.00	- ↑	03 al 05, 09 al 11 mayo
	Sichez			Naranja	Ascensos	-	0.97	- ↑	03 al 05, 09 al 11 mayo
	Abra			Naranja	Ascensos	-		- ↑	03 al 05, 09 al 11 mayo
	Pico de loro			Naranja	Ascensos	-		- ↑	03 al 05, 09 al 11 mayo

## RESUMEN EN PLANILLA: PRONÓSTICO HIDROLÓGICO

Del:                     Lunes 28 de abril                     al                     Jueves 08 de mayo                    

Cuenca	Estación	Río	Poblados	Alerta considerada	Pronóstico	Para desborde falta:	NIVEL ACTUAL EN H [metros]	NIVEL DE ALERTA ROJA EN [metros]		Periodo de ocurrencia
<b>CUENCA DEL RÍO MIZQUE</b>	Puente Pojo	Pojo	Mizque, Omereque, Pojo, Aiquile, Vila Vila,	Naranja	Ascensos	-		-	↑	03 al 05, 09 al 11 mayo
	Puente Omereque	Quebrada Arenal	Totora, Pocona, Vacas, Comarapa, Saipina, Moro Moro, Pucara y Comunidades cercanas	Naranja	Ascensos	-	2.43	-	↑	03 al 05, 09 al 11 mayo
	Puente Mizque	Mizque		Naranja	Ascensos	-	0.90	-	↑	03 al 05, 09 al 11 mayo
<b>Ichilo</b>	Puerto Villarroel	Ichilo	Pto. Villarroel	Naranja	Ascensos	7.75	0.00	7.75	↑	03 al 05, 09 al 11, 11 al 13 mayo
			Chimore, Ivirgarzama							
			Puerto Grethel							
			Entre Rios, Bulu Bulu							
			Yapacani							
<b>Chapare</b>	Sta. Rosa	Chapare	Villa Tunari	Naranja	Ascensos		8.63	10.19	↑	03 al 05, 09 al 11, 11 al 13 mayo
			Sinhota							



### ALERTAS HIDROLÓGICAS

**ALERTA AMARILLA**

Se considera como el estado normal de los Ríos donde la intensidad y persistencia de lluvias es baja, por lo tanto no existe riesgo a desbordes.

**ALERTA NARANJA.**

Se considera cuando la tendencia ascendente de los niveles de los ríos y la persistencia e intensidad de las lluvias indican la posibilidad de presentar desbordes en las próximas horas. (Para el uso de navegación esta alerta significa que aun es posible navegar).

**ALERTA ROJA.**

Se considera cuando el nivel de los Ríos alcanzan alturas críticas que hacen inminente el desborde, o cuando ya se ha iniciado la inundación. (La navegación No es recomendable)

#### GLOSARIO

**Barranco** = Significa cuantos metros falta para desbordar

**Pronostico**= Es la probabilidad de la prediccion futura de los Rios a partir de las modelaciones hidrologicas

▲ Estacion Hidrometrica que genera pronostico

## RESUMEN EN PLANILLA: PRONÓSTICO HIDROLÓGICO

 Del: **Lunes 28 de abril** al **Jueves 08 de mayo**

Cuenca	Estación	Río	Poblados	Alerta considerada	Pronóstico	Para desborde falta:	NIVEL ACTUAL EN H [metros]	NIVEL DE ALERTA ROJA EN [metros]	Periodo de ocurrencia	
CUENCA DEL RÍO MAMORÉ	Puerto Villarroel	Ichilo	Pto. Villarroel	Naranja	Ascensos			7.75	↑	03 al 05, 09 al 11, 11 al 13 mayo
			Chimore, Ivirgarzama							
			Puerto Grethel							
			Entre Rios, Bulu Bulu							
			Yapacani							
	Sta. Rosa Mamor	Chapare o	Villa Tunari	Naranja	Ascensos	1.56	8.63	10.19	↑	03 al 05, 09 al 11, 11 al 13 mayo
			Sinahota							
	El Carmen	Grande	Yapacani	Naranja	Ascensos			9.40	↑	03 al 05, 07 al 09, 10 al 12 mayo
			Abapo, Puente Pailas							
	Camiaco	Mamore	Loreto	Naranja	Ascensos	-0.97	12.28	11.3	↑	28 al 30 abril, 03 al 06, 09 al 11 mayo
			y comunidades cercanas							
	Gundonovi a	Isiboro		Naranja	Ascensos de cuidado	0.69	7.56	8.25	↑	28 al 30 abril, 03 al 06, 09 al 11 mayo
			San Miguelito de Isiboro							
			Puerto Isiboro							
San Francisco										
Santa Rosa										
Los Puentes	Mamore	trinidad	Naranja	Ascensos			10.84	↑	28 al 30 abril, 03 al 06, 09 al 11 mayo	
		Puerto Almacen								
Pto. Almacen	Ibare	Trinidad, Puerto Almacen	Naranja	Ascensos			11.49	↑	28 al 30 abril, 03 al 06, 09 al 11 mayo	
San Borjita	Aperere	San Ignacio de Moxos	Naranja	Ascensos de cuidado			10.00	↑	28 al 30 abril, 03 al 06, 09 al 11 mayo	
		y comunidades cercanas								
San Borja	Maniqui	San Borja	Naranja	Ascensos de cuidado			6.48	↑	28 al 30 abril, 03 al 06, 09 al 11 mayo	
		Y comunidades cercanas								
Pto. Junin	Yacuma	Santa Ana de Yacuma	Naranja	Ascensos			12.65	↑	28 al 30 abril, 03 al 06, 09 al 11 mayo	

**RESUMEN EN PLANILLA: PRONÓSTICO HIDROLÓGICO**

Del: Lunes 28 de abril al Jueves 08 de mayo

Cuenca	Estación	Río	Poblados	Alerta considerada	Pronóstico	Para desborde falta:	NIVEL ACTUAL EN H [metros]	NIVEL DE ALERTA ROJA EN [metros]		Periodo de ocurrencia
CUENCA RÍO MAMORÉ	Pto. Siles	Mamore	Puerto Siles	Naranja	Ascensos			12.00	↑	28 al 30 abril, 03 al 06, 09 al 11 mayo
			y comunidades cercanas							
	Guayaramerin	Mamore	Guayaramerin	Naranja	Ascensos			8.50	↑	28 al 30 abril, 03 al 06, 09 al 11 mayo
			y comunidades cercanas							
	San Ramón	Machupo	San Ramón, San Joaquín, San Francisco y comunidades cercanas	Naranja	Ascensos	0.84	17.26	18.10	↑	28 al 30 abril, 03 al 06, 09 al 11 mayo
Puente Pailas	Grande	Paillon	Naranja	Ascensos	-		-	↑	03 al 05, 07 al 09, 10 al 12 mayo	
		Y comunidades cercanas								
Abapo	Grande	Cabezas	Naranja	Ascensos	2.17	1.83	4.00	↑	03 al 05, 07 al 09, 10 al 12 mayo	
		Y comunidades cercanas								

### ALERTAS HIDROLÓGICAS

**ALERTA AMARILLA**  
Se considera como el estado normal de los Ríos donde la intensidad y persistencia de lluvias es baja, por lo tanto no existe riesgo a desbordes.

**ALERTA NARANJA.**  
Se considera cuando la tendencia ascendente de los niveles de los ríos y la persistencia e intensidad de las lluvias indican la posibilidad de presentar desbordes en las próximas horas. (Para el uso de navegación esta alerta significa que aun es posible navegar).

**ALERTA ROJA.**  
Se considera cuando el nivel de los Ríos alcanzan alturas críticas que hacen inminente el desborde, o cuando ya se ha iniciado la inundación. (La navegación No es recomendable)

**GLOSARIO**

**Barranco** = Significa cuantos metros falta para desbordar

**Pronostico**= Es la probabilidad de la prediccion futura de los Rios a partir de las modelaciones hidrologicas

**RESUMEN EN PLANILLA: PRONÓSTICO HIDROLÓGICO**


 Del: Lunes 28 de abril al Jueves 08 de mayo

Cuenca	Estación	Río	Poblados	Alerta considerada	Pronóstico	Para desborde falta:	CAUDAL ACTUAL EN Q [m3/s]	Nivel Actual metros	VOLUMEN DE ALERTA ROJA EN	Período de ocurrencia	
<b>CUENCA DEL RIO BENI</b>	Cimarrón	Cotacajes	Independencia, Cocapata	Naranja	Ascensos	-	146.10		-	↑	28 al 30 abril, 04 al 06, 09 al 11 mayo
			y poblados Cercanos								
	Covendo	Santa Elena	Covendo y poblaciones cercanas	Naranja	Ascensos					↑	28 al 30 abril, 04 al 06, 09 al 11 mayo
	Mallasa LP	La Paz	Mallasa LP	Naranja	Ascensos	-	54.56		-	↑	02 al 04, 06 al 08, 09 al 11 mayo
			y poblados Cercanos								
	La Asunta	Boopi	La Asunta	Naranja	Ascensos	-	111.64	2.34	-	↑	28 al 30 abril, 04 al 06, 09 al 11 mayo
			y poblados Cercanos								
	Cahua	Zongo	Cahua	Naranja	Ascensos	-	19.12		-	↑	28 al 30 abril, 04 al 06, 09 al 11 mayo
			y poblados Cercanos								
	Palos Blancos	Alto Beni	Palos Blancos	Naranja	Ascensos	-	163.65	2.02	-	↑	28 al 30 abril, 04 al 06, 09 al 11 mayo
			y poblados Cercanos								
	Sapecho	Alto Beni	Sapecho y poblaciones cercanas	Naranja	Ascensos					↑	28 al 30 abril, 04 al 06, 09 al 11 mayo
	Caranavi	Coroico	Caranavi	Naranja	Ascensos	-	417.26	0.91	-	↑	28 al 30 abril, 04 al 06, 09 al 11 mayo
			y poblados Cercanos								
	Santa Rita de Buenos Aires	Coroico	Santa Rita de Buenos Aires	Naranja	Ascensos	-	205.32		-	↑	28 al 30 abril, 04 al 06, 09 al 11 mayo
y poblados Cercanos											
Guanay Tipuani	Tipuani	Guanay	Naranja	Ascensos	-	103.57	3.33	-	↑	28 al 30 abril, 04 al 06, 09 al 11 mayo	
		y poblados Cercanos									
Guanay Mapiri	Mapiri	Guanay	Naranja	Ascensos	-	90.61		-	↑	28 al 30 abril, 04 al 06, 09 al 11 mayo	
		y poblados Cercanos									
Angosto Quercano	Mapiri	Angosto Quercano	Naranja	Ascensos	-	114.90		-	↑	28 al 30 abril, 04 al 06, 09 al 11 mayo	
		y Poblados Cercanos									
Mapiri	Mapiri	Mapiri	Naranja	Ascensos	-	68.56	-		↑	28 al 30 abril, 04 al 06, 09 al 11 mayo	
		y Poblados Cercanos									
Madidi	Tuichi	Parque Madidi	Naranja	Ascensos	-	464.54	-		↑	28 al 30 abril, 04 al 06, 09 al 11 mayo	
		y Poblados Cercanos									
Rurrenabaque	Beni	Rurrenabaque	Naranja	Ascensos	-	1338.41	0.00		↑	28 al 30 abril, 04 al 06, 09 al 11 mayo	
		San Buenaventura									
		Ixiamas									
	<b>Estación</b>	<b>Río</b>	<b>Poblados</b>	<b>Alerta considerada</b>	<b>Pronóstico</b>	<b>Para desborde falta:</b>	<b>NIVEL ACTUAL EN H [metros]</b>	<b>NIVEL DE ALERTA ROJA EN [metros]</b>		<b>Período de ocurrencia</b>	
	Riberalta	Beni	Riberalta	Naranja	Ascensos	11.15	-1.15	10.00	↑	28 al 30, 03 al 05 mayo	
			y Poblados Cercanos								
	Cachuela Esperanza	Beni	Cachuela Esperanza	Naranja	Ascensos			10.00	↑	28 al 30, 03 al 05 mayo	
			y Poblados Cercanos								

### RESUMEN EN PLANILLA: PRONÓSTICO HIDROLÓGICO

Del: Lunes 28 de abril al Jueves 08 de mayo

Cuenca	Estación	Río	Poblados	Alerta considerada	Pronóstico	Para desborde falta:	NIVEL ACTUAL EN H [metros]	NIVEL DE ALERTA ROJA EN [metros]	Periodo de ocurrencia
CUENCA SUCHES	Escoma	Suches	Suches	Amarilla	Ascensos			1.80	02 al 04, 06 al 08, 08 al 10 mayo
			Ulla Ulla						
			Pacobamba						
			Ococoya						
			Escoma						
			Humanata						
			Y Poblados						



#### ALERTAS HIDROLÓGICAS

<b>ALERTA AMARILLA</b>
Se considera como el estado normal de los Ríos donde la intensidad y persistencia de lluvias es baja, por lo tanto no existe riesgo a desbordes.
<b>ALERTA NARANJA.</b>
Se considera cuando la tendencia ascendente de los niveles de los ríos y la persistencia e intensidad de las lluvias indican la posibilidad de presentar desbordes en las próximas horas. (Para el uso de navegación esta alerta significa que aun es posible navegar).
<b>ALERTA ROJA.</b>
Se considera cuando el nivel de los Ríos alcanzan alturas críticas que hacen inminente el desborde, o cuando ya se ha iniciado la inundación. (La navegación No es recomendable)

GLOSARIO
<b>Barranco</b> = Significa cuantos metros falta para desbordar
<b>Pronostico</b> = Es la probabilidad de la prediccion futura de los Rios a partir de las modelaciones hidrológicas
▲ Estacion Hidrometrica que genera pronostico

## RESUMEN EN PLANILLA: PRONÓSTICO HIDROLÓGICO

Del: Lunes 28 de abril al Jueves 08 de mayo

Cuenca	Estación	Río	Poblados	Alerta considerada	Pronóstico	Para desborde falta:	NIVEL ACTUAL EN H [metros]	NIVEL DE ALERTA ROJA EN [metros]		Periodo de ocurrencia
CUENCA AMAZONIA NORTE	Iñaparí	Acre, Yaverija	Iñaparí	Naranja	Ascensos				↑	28 al 30, 03 al 05 mayo
	Bolpebra	Acre	San Pedro de Bolpebra, Bolpebra, San Miguel de Machinerí, Puerto Yaminawa y Nohaya.	Naranja	Ascensos de cuidado	7.87	3.43	11.30	↑	28 al 30, 03 al 05 mayo
	Cobija	Acre	Cobija Ciudad y Distritos cercanos	Naranja	Ascensos de cuidado	7.71	3.59	11.3	↑	28 al 30, 03 al 05 mayo
	El Sena	Madre de Dios	El Sena y comunidades cercanas	Naranja	Ascensos progresivos de cuidado	0.94	7.06	8.00	↑	28 al 30, 03 al 05 mayo
	Porvenir	Tahua manu	Porvenir	Naranja	Ascensos progresivos de cuidado	5.90	6.30	12.20	↑	28 al 30, 03 al 05 mayo
			Filadelfia							
Placido Castro	Rapirrán	Esperanza, Santa Rosa del Abuná	Naranja	Ascensos	4.71	8.29	13	↑	28 al 30, 03 al 05 mayo	

### ALERTAS HIDROLÓGICAS

#### ALERTA AMARILLA

Se considera como el estado normal de los Ríos donde la intensidad y persistencia de lluvias es baja, por lo tanto no existe riesgo a desbordes.

#### ALERTA NARANJA.

Se considera cuando la tendencia ascendente de los niveles de los ríos y la persistencia e intensidad de las lluvias indican la posibilidad de presentar desbordes en las próximas horas. (Para el uso de navegación esta alerta significa que aun es posible navegar).

#### ALERTA ROJA.

Se considera cuando el nivel de los Ríos alcanzan alturas críticas que hacen inminente el desborde, o cuando ya se ha iniciado la inundación. (La navegación No es recomendable)

#### GLOSARIO

**Tranco** = Significa cuantos metros falta para desbordar

**Pronóstico** = Es la probabilidad de la predicción de los Ríos a partir de las modelaciones hidrológicas

▲ Estacion Hidrometrica que genera pronostico



## RESUMEN EN PLANILLA: PRONÓSTICO HIDROLÓGICO

Del: **Lunes 28 de abril** al **Jueves 08 de mayo**

Cuenca	Estación	Río	Poblados	Alerta considerada	Pronóstico	Para desborde falta:	NIVEL ACTUAL EN H [metros]	NIVEL DE ALERTA ROJA EN [metros]		Periodo de ocurrencia
SAN JUAN DEL ORO	Chuquiago	San Juan del Oro	Tupiza, Chuquiago, San Antonio de Esmoruco, Mojinete, Villazón, Yunchará, Las carretas, y comunidades cercanas.	Amarilla	Poco variable	1.82	0.98	2.80	→	28 abril al 08 mayo
	El Puente	San Juan del Oro		Amarilla	Poco variable	2.45	1.55	4.00	→	28 abril al 08 mayo
CUENCA RIO TUMUSLA	Mosojllajta	Cotagaita	Tomave, Porco, Atocha, Cotagaita, Villa Abecia, Camargo, Palca Grande y comunidades cercanas	Amarilla	Ascensos	0.55	0.65	1.20	↑	02 al 04 mayo
	Palca Grande	Tumusla		Naranja	Ascensos	1.52	1.78	3.30	↑	02 al 04, 08 al 10 mayo

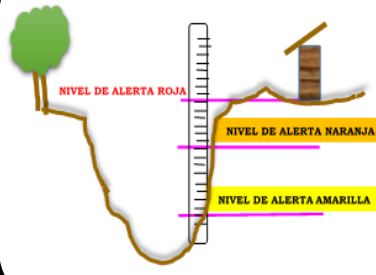
Cuenca	Estación	Río	Poblados	Alerta considerada	Pronóstico	Para desborde falta:	NIVEL ACTUAL EN H [metros]	NIVEL DE ALERTA ROJA EN [metros]		Periodo de ocurrencia
CUENCA DEL RIO PILCOMAYO	Chaunaca	Cachimayu	Rodeo, Umapampa, Chaunaca y comunidades cercanas	Naranja	Ascensos				↑	02 al 05 mayo
	Tarapaya	Tarapaya	Talula, Viña Quemada, Carapari, Yacuiba, Villamontes, Puesto Uno, Huacaya, Machareti, Ibibobo, La Victoria, La Esmeralda y comunidades cercanas	Naranja	Ascensos	1.49	0.51	2.00	↑	02 al 04 mayo
	Yocalla	Alto Pilcomayo		Naranja	Ascensos	-	0.61	-	↑	02 al 04 mayo
	Talula	Pilcomayo		Naranja	Ascensos	2.09	0.91	3.00	↑	02 al 04, 08 al 10 mayo
	Viña Quemada	Pilcomayo		Naranja	Ascensos	0.29	3.21	3.50	↑	02 al 04, 08 al 10 mayo
	San Josecito	Pilaya		Amarilla	Ascensos	1.56	2.44	4.00	↑	02 al 04, 07 al 09 mayo
	Puente Aruma	Pilcomayo		Amarilla	Ascensos	-	4.33	-	↑	02 al 04, 07 al 09 mayo
	Villa montes	Pilcomayo		Amarilla	Ascensos	3.20	1.80	5.00	↑	02 al 04, 07 al 09 mayo



### RESUMEN EN PLANILLA: PRONÓSTICO HIDROLÓGICO

Del: Lunes 28 de abril al Jueves 08 de mayo

Cuenca	Estación	Río	Poblados	Alerta considerada	Pronóstico	Para desborde falta:	NIVEL ACTUAL EN H [metros]	NIVEL DE ALERTA ROJA EN [metros]		Periodo de ocurrencia
CUENCA RÍO BERMEJO	Balapuca	Bermejo	Padcaya, Los Toldos, Entre Ríos, Bermejo, y Poblaciones cercanas	Amarilla	Ascensos	13.9	0	13.9	↑	02 al 04, 07 al 09 mayo
	Aguas Blancas	Bermejo		Amarilla	Ascensos	7.6	0	7.6	↑	02 al 04, 07 al 09 mayo
	San Telmo	Grande de Tarija		Amarilla	Ascensos	8.15	0	8.15	↑	02 al 04, 07 al 09 mayo



#### ALERTAS HIDROLÓGICAS

<b>ALERTA AMARILLA</b>
Se considera como el estado normal de los Ríos donde la intensidad y persistencia de lluvias es baja, por lo tanto no existe riesgo a desbordes.
<b>ALERTA NARANJA.</b>
Se considera cuando la tendencia ascendente de los niveles de los ríos y la persistencia e intensidad de las lluvias indican la posibilidad de presentar desbordes en las próximas horas. (Para el uso de navegación esta alerta significa que aun es posible navegar).
<b>ALERTA ROJA.</b>
Se considera cuando el nivel de los Ríos alcanzan alturas críticas que hacen inminente el desborde, o cuando ya se ha iniciado la inundación. (La navegación No es recomendable)

**GLOSARIO**

**Barranco** = Significa cuantos metros falta para desbordar

**Pronostico**= Es la probabilidad de la prediccion futura de los Rios a partir de las modelaciones hidrologicas

▲ Estacion Hidrometrica que genera pronostico