



**SERVICIO NACIONAL DE METEOROLOGÍA E HIDROLOGÍA
SENAMHI - BOLIVIA**

BOLETÍN DE PRONÓSTICO HIDROLÓGICO

COCHABAMBA

**Cuencas de los ríos: Chapare, Rocha, Caine,
Mizque, Ichilo, Isiboro, Cotacajes**



**UNIDAD DE ANÁLISIS Y PRONÓSTICOS
HIDROLÓGICOS**

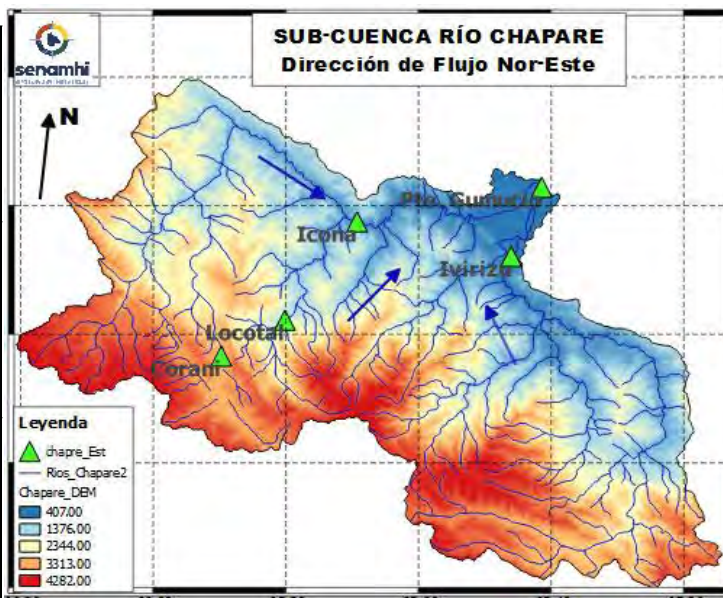
CUENCA DEL RÍO CHAPARE

Senamhi, Jueves 24 de abril de 2025

Juntas de Corani: Icona
Caudal actual: **260.94** m³/s
Condición: Alerta Naranja
Pronóstico: **Ascensos**
Periodo: 26 al 30 abril, 01 al 03, 05 al 07 mayo

Río Paracti: Locotal
Caudal actual: **42.56** m³/s
Condición: Alerta Naranja
Pronóstico: **Ascensos**
Periodo: 26 al 30 abril, 02 al 05, 07 al 09 mayo

Río Corani: Corani
Caudal actual: **1.46** m³/s
Condición: Alerta Naranja
Pronóstico: **Ascensos**
Periodo: 26 al 30 abril, 02 al 05, 07 al 09 mayo



Río Ivirizu: Ivirizu
Caudal actual: **268.21** m³/s
Condición: Alerta Naranja
Pronóstico: **Ascensos**
Periodo: 26 al 30 abril, 01 al 03, 05 al 07 mayo

Río Chapare: Puente Gumucio
Caudal actual: **424.83** m³/s
Condición: Alerta Naranja
Pronóstico: **Ascensos**
Periodo: 26 al 30 abril, 01 al 03, 05 al 07 mayo

Ubicación	Poblados cercanos	Pronóstico Hidrológico		Análisis Hidrológico
		Periodo de ocurrencia	Pronóstico	
Ríos de la cuenca alta	Corani, Locotal, Chocotal, Villa Tunari (11 Distritos), San Mateo y comunidades cercanas.	26 al 30 abril, 02 al 05, 07 al 09 mayo	Ascensos	Se presentarán condiciones necesarias para generar ascensos de nivel
cuenca media		26 al 30 abril, 01 al 03, 05 al 07 mayo	Ascensos	Se presentarán condiciones necesarias para generar ascensos de nivel
Ríos de la cuenca baja		26 al 30 abril, 01 al 03, 05 al 07 mayo	Ascensos	Se presentarán condiciones necesarias para generar ascensos de nivel

NOTA: Para obtener mayor información complementaria sobre lluvias revisar el boletín meteorológico (www.senamhi.gob.bo)

ACLARACION DE ALERTAS HIDROLOGICAS

ALERTA AMARILLA
Es el estado normal de los Ríos donde la intensidad y persistencia de lluvias es baja, por lo tanto no existe riesgo a desbordes.

ALERTA NARANJA.
Se declara cuando la tendencia ascendente de los niveles de los ríos y la persistencia e intensidad de las lluvias indican la posibilidad de presentar desbordes en las próximas horas. (Para el uso de navegación esta alerta significa que es posible navegar).

ALERTA ROJA.
Se declara cuando el nivel de los Ríos alcanzan alturas críticas que hacen inminente el desborde, o cuando ya se ha iniciado la inundación.

NIVELES DE ALERTA ROJA EN VOLUMEN DE AGUA POR CADA SEGUNDO [m3/s]

RIO	ESTACION	ALERTA ROJA
Corani	Corani	595
Paracti	Locotal	425
Juntas de Corani	Icona	4335
Ivirizu	Ivirizu	3825
Espiritu Santo	Puente Gumucio	5100

Caudal Q[m3/s]: Es la cantidad de volumen de agua que fluye en el Río expresada en metros

GLOSARIO

Barranco = Significa cuantos metros falta para desbordar

Pronóstico = Es la probabilidad de la predicción futura de los Ríos a partir de las modelaciones hidrológicas

▲ Estacion Hidrometrica que genera pronostico

CUENCA DEL RÍO ROCHA

Senamhi, Jueves 24 de abril de 2025



Río Rocha: Puente Chiñata
 Nivel actual: metros
Condición: Alerta Naranja
Pronóstico: Ascensos
Periodo: 27 al 29 abril, 01 al 03, 05 al 07 mayo

Río Rocha: Pico de Loro
 Nivel actual: metros
Condición: Alerta Naranja
Pronóstico: Ascensos
Periodo: 27 al 29 abril, 01 al 03, 05 al 07 mayo

Río Rocha: Puente Cajon
 Nivel actual: **2.58** metros
Condición: Alerta Naranja
Pronóstico: Ascensos
Periodo: 27 al 29 abril, 01 al 03, 05 al 07 mayo

Río Rocha: Puente Abra
 Nivel actual: **0.59** metros
Condición: Alerta Naranja
Pronóstico: Ascensos
Periodo: 27 al 29 abril, 01 al 03, 05 al 07 mayo

IMPORTANTE: En general, para la cuenca del río Rocha se espera el siguiente comportamiento:

Ubicación	Poblados cercanos	Pronóstico Hidrológico		Análisis Hidrológico
		Periodo de ocurrencia	Pronóstico	
Ríos de la cuenca alta	Cochabamba, Tiquipaya, Sacaba,	27 al 29 abril, 01 al 03, 05 al 07 mayo	Ascensos	Se presentarán condiciones necesarias para generar ascensos de nivel
Ríos de la cuenca media	Colcapirhua, Quillacollo, Vinto, Sipe Sipe y	27 al 29 abril, 01 al 03, 05 al 07 mayo	Ascensos	Se presentarán condiciones necesarias para generar ascensos de nivel
Ríos de la cuenca baja	comunidades cercanas.	27 al 29 abril, 01 al 03, 05 al 07 mayo	Ascensos	Se presentarán condiciones necesarias para generar ascensos de nivel

NOTA: Para obtener mayor información complementaria sobre lluvias revisar el boletín meteorológico (www.senamhi.gob.bo)

ACLARACION DE ALERTAS HIDROLOGICAS

ALERTA AMARILLA
Es el estado normal de los Rios donde la intensidad y persistencia de lluvias es baja, por lo tanto no existe riesgo a desbordes.

ALERTA NARANJA.
Se declara cuando la tendencia ascendente de los niveles de los rios y la persistencia e intensidad de las lluvias indican la posibilidad de presentar desbordes en las próximas horas. (Para el uso de navegación esta alerta significa que es posible navegar).

ALERTA ROJA.
Se declara cuando el nivel de los Rios alcanzan alturas criticas que hacen inminente el desborde, o cuando ya se ha iniciado la inundación.

GLOSARIO

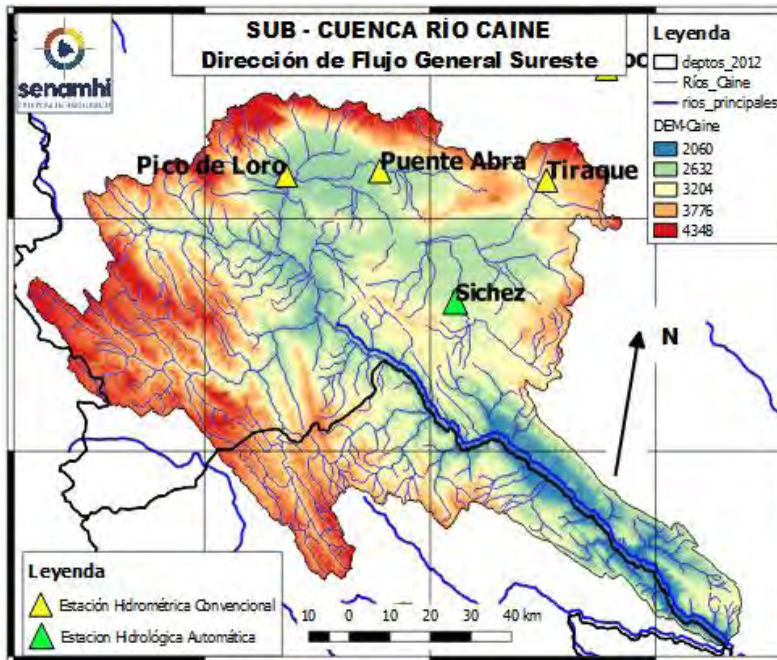
Barranco = Significa cuantos metros falta para desbordar

Pronostico = Es la probabilidad de la prediccion futura de los Rios a partir de las modelaciones hidrológicas

Estacion Hidrometrica que genera pronostico

SUB - CUENCA DEL RÍO CAINE

Senamhi, Jueves 24 de abril de 2025



Río Tiraque: Tiraque Nivel actual: 0.00 metros Condición: Alerta Naranja Pronóstico: Ascensos Periodo: 27 al 29 abril, 01 al 03, 05 al 07 mayo
Río Sichez: Sichez Nivel actual: 1.19 metros Condición: Alerta Naranja Pronóstico: Ascensos Periodo: 27 al 29 abril, 01 al 03, 05 al 07 mayo
Río Rocha: Puente Abra Nivel actual: 0.00 metros Condición: Alerta Naranja Pronóstico: Ascensos Periodo: 27 al 29 abril, 01 al 03, 05 al 07 mayo
Río Rocha: Pico de Loro Nivel actual: 0.00 metros Condición: Alerta Naranja Pronóstico: Ascensos Periodo: 27 al 29 abril, 01 al 03, 05 al 07 mayo

	20/4/2025	21/4/2025	22/4/2025	23/4/2025	24/4/2025
Nivel Tiraque					0.00
Nivel Sichez	1.08	1.01	0.99	1.07	1.19
Nivel Abra					0.00
Nivel Pico de Loro	0	0	0	0	0.00

IMPORTANTE: En general, para la cuenca del río Rocha se espera el siguiente comportamiento:

Ubicación	Poblados cercanos	Pronóstico Hidrológico		Análisis Hidrológico
		Periodo de ocurrencia	Pronóstico	
Ríos de la cuenca alta	Sichez, Tiraque, Arque y poblaciones cercanas	27 al 29 abril, 01 al 03, 05 al 07 mayo	Ascensos	Se presentarán condiciones necesarias para generar ascensos de nivel
Ríos de la cuenca media		27 al 29 abril, 01 al 03, 05 al 07 mayo	Ascensos	Se presentarán condiciones necesarias para generar ascensos de nivel
Ríos de la cuenca baja		27 al 29 abril, 01 al 03, 05 al 07 mayo	Ascensos	Se presentarán condiciones necesarias para generar ascensos de nivel

NOTA: Para obtener mayor información complementaria sobre lluvias revisar el boletín meteorológico (www.senamhi.gob.bo)

ACLARACION DE ALERTAS HIDROLOGICAS

ALERTA AMARILLA
Es el estado normal de los Rios donde la intensidad y persistencia de lluvias es baja, por lo tanto no existe riesgo a desbordes.

ALERTA NARANJA.
Se declara cuando la tendencia ascendente de los niveles de los rios y la persistencia e intensidad de las lluvias indican la posibilidad de presentar desbordes en las próximas horas. (Para el uso de navegación esta alerta significa que es posible navegar).

ALERTA ROJA.
Se declara cuando el nivel de los Rios alcanzan alturas críticas que hacen inminente el desborde, o cuando ya se ha iniciado la inundación.

GLOSARIO

Barranco = Significa cuantos metros falta para desbordar

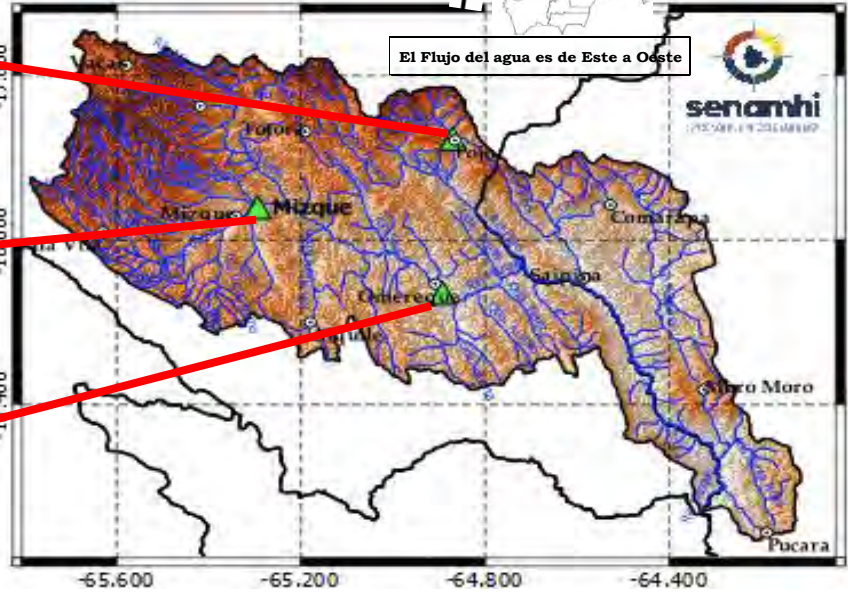
Pronostico = Es la probabilidad de la predicción futura de los Rios a partir de las modelaciones hidrológicas

Estacion Hidrometrica que genera pronostico

CUENCA DEL RÍO MIZQUE

Senamhi, Jueves 24 de abril de 2025

<p>Río Pojo: Puente Pojo Nivel actual: Condición: Alerta Naranja Pronóstico: Ascensos Periodo: 27 al 29 abril, 01 al 03, 05 al 07 mayo</p>
<p>Río Mizque: Puente Mizque Nivel actual: 0.67 Condición: Alerta Naranja Pronóstico: Ascensos Periodo: 27 al 29 abril, 01 al 03, 05 al 07 mayo</p>
<p>Río Mizque: Puente Omereque Nivel actual: 2.74 Condición: Alerta Naranja Pronóstico: Ascensos Periodo: 27 al 29 abril, 01 al 03, 05 al 07 mayo</p>



IMPORTANTE:

En general, para la cuenca del río Mizque se espera el siguiente comportamiento:

Ubicación	Poblados cercanos	Pronóstico Hidrológico		Análisis Hidrológico
		Periodo de ocurrencia	Pronóstico	
Ríos de la cuenca alta	Mizque, Omereque, Pojo, Aiquile, Vila Vila, Totora,	27 al 29 abril, 01 al 03, 05 al 07 mayo	Ascensos	Se presentarán condiciones necesarias para generar ascensos de nivel
Ríos de la cuenca media	Pocona, Vacas, Comarapa, Saipina, Moro Moro, Pucara y Comunidades cercanas	27 al 29 abril, 01 al 03, 05 al 07 mayo	Ascensos	Se presentarán condiciones necesarias para generar ascensos de nivel
Ríos de la cuenca baja		27 al 29 abril, 01 al 03, 05 al 07 mayo	Ascensos	Se presentarán condiciones necesarias para generar ascensos de nivel

NOTA: Para obtener mayor información complementaria sobre lluvias revisar el boletín meteorológico (www.senamhi.gob.bo)

ACLARACION DE ALERTAS HIDROLOGICAS

ALERTA AMARILLA
Es el estado normal de los Ríos donde la intensidad y persistencia de lluvias es baja, por lo tanto no existe riesgo a desbordes.

ALERTA NARANJA.
Se declara cuando la tendencia ascendente de los niveles de los ríos y la persistencia e intensidad de las lluvias indican la posibilidad de presentar desbordes en las próximas horas. (Para el uso de navegación esta alerta significa que es posible navegar).

ALERTA ROJA.
Se declara cuando el nivel de los Ríos alcanzan alturas críticas que hacen inminente el desborde, o cuando ya se ha iniciado la inundación.

GLOSARIO

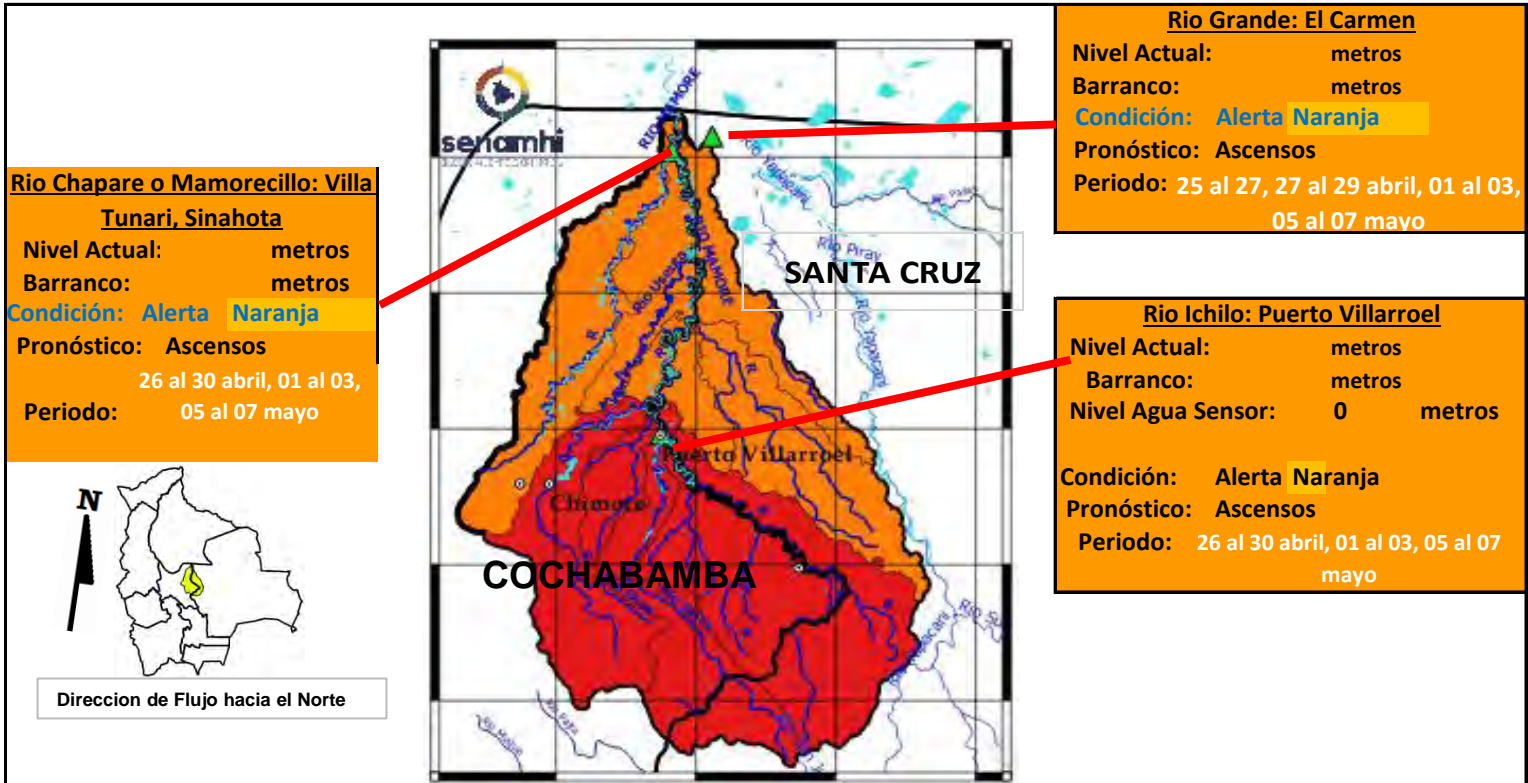
Barranco = Significa cuantos metros falta para desbordar

Pronostico= Es la probabilidad de la predicción futura de los Ríos a partir de las modelaciones hidrológicas

▲ Estacion Hidrometrica que genera pronostico

CUENCA DEL RÍO ICHILO

Senamhi, Jueves 24 de abril de 2025



IMPORTANTE:

En general, para la cuenca del río Mamoré se espera el siguiente comportamiento:

Ubicación	Zonas	Pronóstico Hidrológico		Análisis Hidrológico
		Periodo de ocurrencia	Pronóstico	
Ríos de la cuenca alta	Cochabamba-Santa Cruz	26 al 30 abril, 01 al 03, 05 al 07 mayo	Ascensos	Se presentarán condiciones necesarias para generar ascensos repentinos de nivel
Ríos de la cuenca media	Cochabamba-Santa Cruz	26 al 30 abril, 01 al 03, 05 al 07 mayo	Ascensos	Se presentarán condiciones necesarias para generar ascensos repentinos de nivel
Ríos Cuenca Baja	Cochabamba-Santa Cruz	26 al 30 abril, 01 al 03, 05 al 07 mayo	Ascensos	Se presentarán condiciones necesarias para generar ascensos repentinos de nivel

NOTA: Para obtener mayor información complementaria sobre lluvias revisar el boletín meteorológico (www.senamhi.gob.bo)

ACLARACION DE ALERTAS HIDROLOGICAS

ALERTA AMARILLA
Es el estado normal de los Ríos donde la intensidad y persistencia de lluvias es baja, por lo tanto no existe riesgo a desbordes.

ALERTA NARANJA.
Se declara cuando la tendencia ascendente de los niveles de los ríos y la persistencia e intensidad de las lluvias indican la posibilidad de presentar desbordes en las próximas horas. (Para el uso de navegación esta alerta significa que es posible navegar).

ALERTA ROJA.
Se declara cuando el nivel de los Ríos alcanzan alturas críticas que hacen inminente el desborde, o cuando ya se ha iniciado la inundación.

GLOSARIO

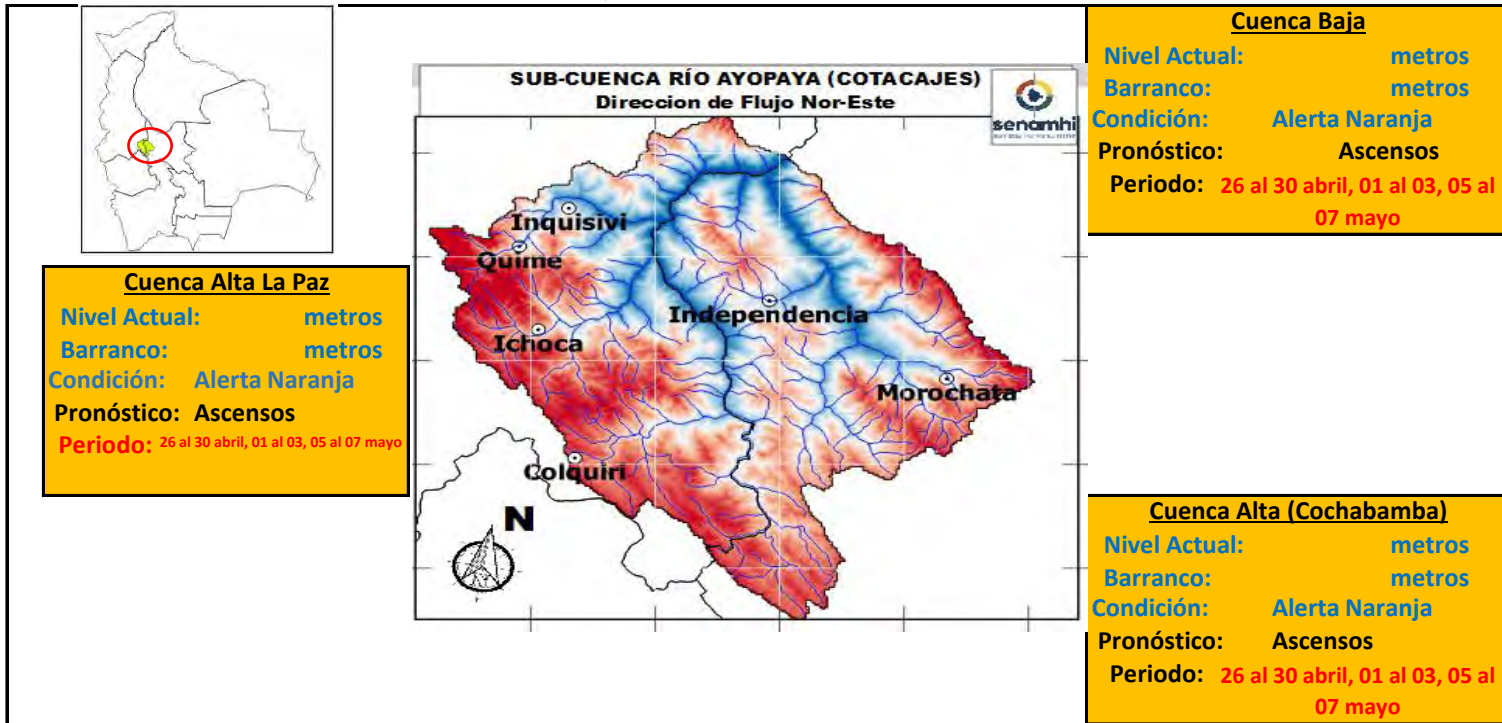
Barranco = Significa cuantos metros falta para desbordar

Pronóstico = Es la probabilidad de la predicción futura de los Ríos a partir de las modelaciones hidrológicas

Estacion Hidrometrica que genera pronostico

SUB - CUENCA DEL RÍO AYOPAYA (COTACAJES)

Senamhi, Jueves 24 de abril de 2025



IMPORTANTE:

Ubicación	Poblados cercanos	Pronóstico Hidrológico		Análisis Hidrológico
		Periodo de ocurrencia	Pronóstico	
Ríos de la cuenca alta (La Paz)	Colquiri, Ichoca, Quime, Inquisivi y Poblaciones cercanas	26 al 30 abril, 01 al 03, 05 al 07 mayo	Ascensos	Se presentarán condiciones necesarias para generar ascensos de nivel
Ríos de la cuenca Alta (Cochabamba)	Independencia, Morochata y poblaciones cercanas	26 al 30 abril, 01 al 03, 05 al 07 mayo	Ascensos	Se presentarán condiciones necesarias para generar ascensos de nivel
Ríos de la cuenca baja	poblaciones cercanas	26 al 30 abril, 01 al 03, 05 al 07 mayo	Ascensos	Se presentarán condiciones necesarias para generar ascensos de nivel

NOTA: Para obtener mayor información complementaria sobre lluvias revisar el boletín meteorológico (www.senamhi.gob.bo)

ACLARACION DE ALERTAS HIDROLOGICAS

ALERTA AMARILLA

Es el estado normal de los Ríos y donde la intensidad y persistencia de lluvias es baja y por lo tanto no existe riesgo a desbordes para las poblaciones.

ALERTA NARANJA.

Se declara cuando la tendencia ascendente de los niveles de los ríos y la persistencia e intensidad de las lluvias indican la posibilidad de presentar desbordes en las próximas horas. (Para el uso de navegación esta alerta significa que es muy posible poder navegar).

ALERTA ROJA.

Se declara cuando el nivel de los Ríos alcanzan alturas críticas que hacen inminente el desborde, o cuando ya se ha iniciado la inundación.

GLOSARIO

Barranco = Significa cuantos metros falta para desbordar

Pronostico = Es la probabilidad de la predicción futura de los Ríos a partir de las modelaciones hidrológicas

Estacion Hidrometrica que genera pronostico



**SERVICIO NACIONAL DE METEOROLOGÍA E HIDROLOGÍA
SENAMHI - BOLIVIA**

BOLETÍN DE PRONÓSTICO HIDROLÓGICO

SANTA CRUZ

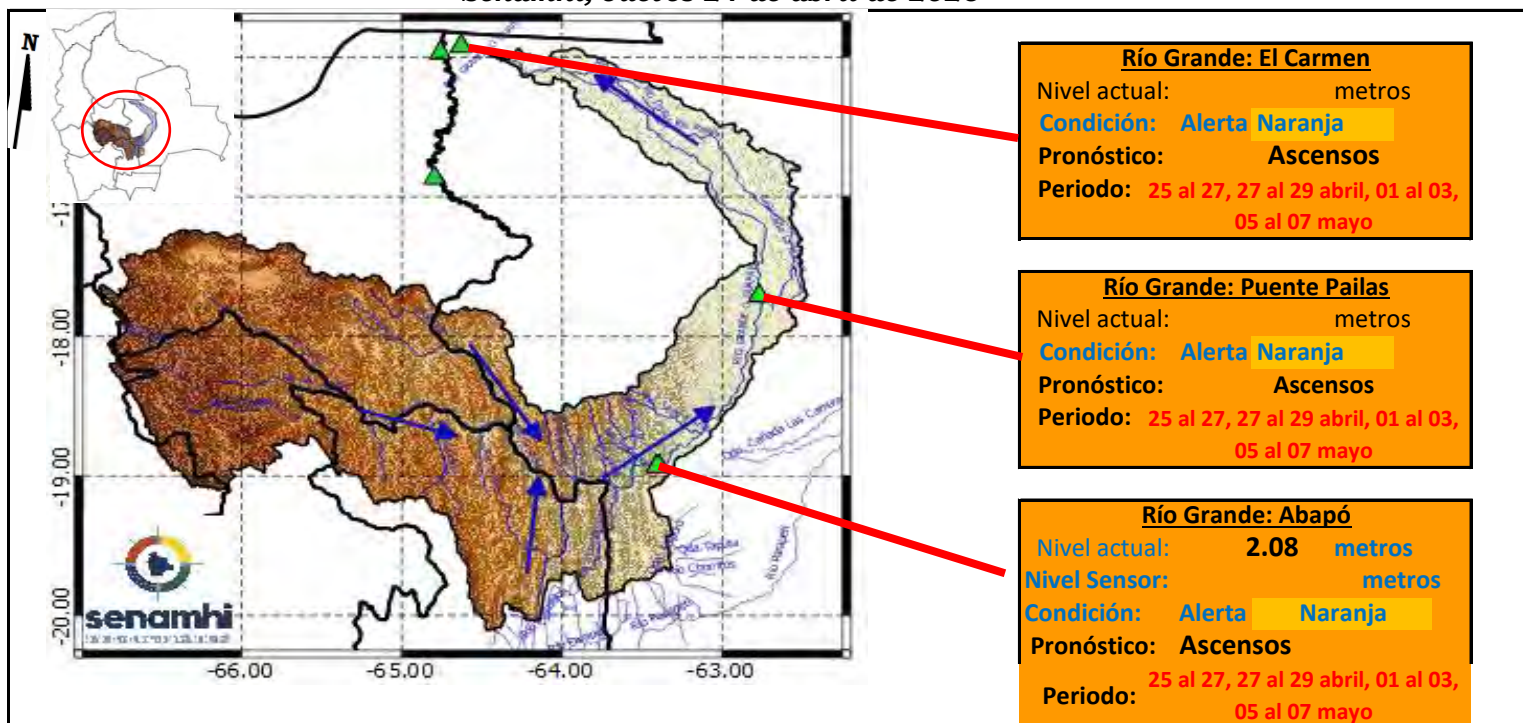
**Cuencas de los ríos: Ichilo, Yapacaní, Piraí,
Grande, Parapetí, Zapocó, Uruguayito, Blanco,
San Martín, Paraguá e Itenez Norte y Sur**



**UNIDAD DE ANÁLISIS Y PRONÓSTICOS
HIDROLÓGICOS**

CUENCA DEL RÍO GRANDE

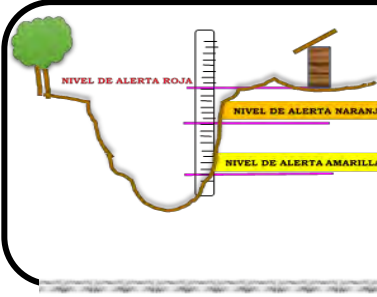
Senamhi, Jueves 24 de abril de 2025



IMPORTANTE: En general, para la cuenca del río Grande se espera el siguiente comportamiento:

Ubicación	Poblados cercanos	Pronóstico Hidrológico		Análisis Hidrológico
		Periodo de ocurrencia	Pronóstico	
Ríos de la cuenca alta (Potosí, Cochabamba y Chuquisaca)	Chayanta, Huayra, Pojo, Mizque y comunidades cercanas.	25 al 27, 27 al 29 abril, 01 al 03, 05 al 07 mayo	Ascensos	Se presentarán condiciones necesarias para generar ascensos de nivel
Ríos de la cuenca media (Santa Cruz)	Lagunillas, El Villar, Cabezas, Pailon, Abapo, Pailas y comunidades cercanas.	25 al 27, 27 al 29 abril, 01 al 03, 05 al 07 mayo	Ascensos	Se presentarán condiciones necesarias para generar ascensos de nivel
Ríos de la cuenca baja (Santa Cruz)	El Carmen y comunidades cercanas.	25 al 27, 27 al 29 abril, 01 al 03, 05 al 07 mayo	Ascensos	Se presentarán condiciones necesarias para generar ascensos de nivel

NOTA: Para obtener mayor información complementaria sobre lluvias revisar el boletín meteorológico (www.senamhi.gob.bo)



ACLARACION DE ALERTAS HIDROLOGICAS

ALERTA AMARILLA
Es el estado normal de los Ríos donde la intensidad y persistencia de lluvias es baja, por lo tanto no existe riesgo a desbordes.

ALERTA NARANJA.
Se declara cuando la tendencia ascendente de los niveles de los ríos y la persistencia e intensidad de las lluvias indican la posibilidad de presentar desbordes en las próximas horas. (Para el uso de navegación esta alerta significa que es posible navegar).

ALERTA ROJA.
Se declara cuando el nivel de los Ríos alcanzan alturas críticas que hacen inminente el desborde, o cuando ya se ha iniciado la inundación.

GLOSARIO

Barranco = Significa cuantos metros falta para desbordar

Pronóstico = Es la probabilidad de la predicción futura de los Ríos a partir de las modelaciones hidrológicas

▲ Estacion Hidrometrica que genera pronostico

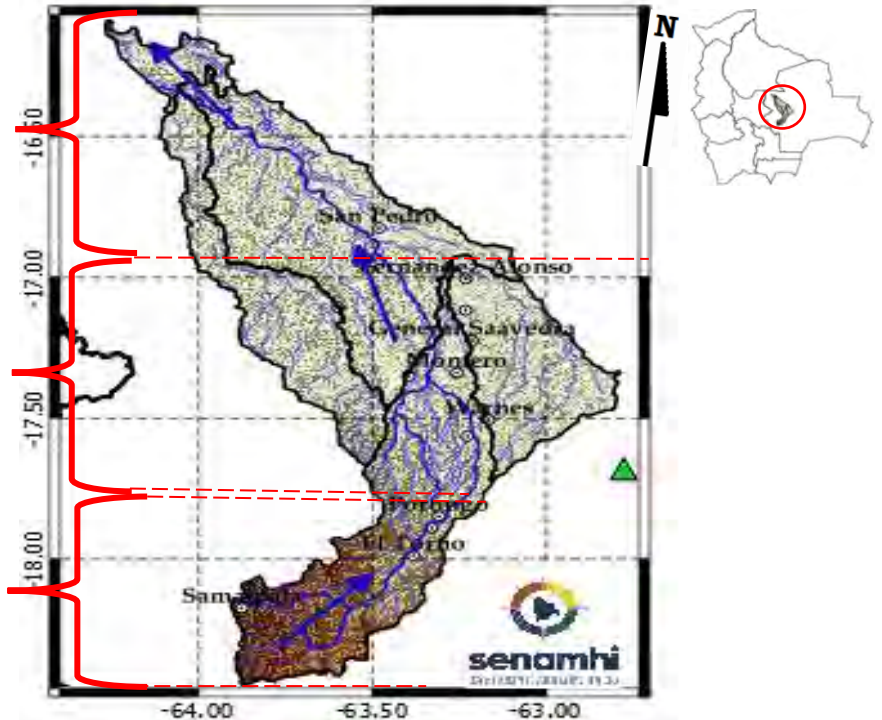
CUENCA DEL RÍO PIRAI

Senamhi, Jueves 24 de abril de 2025

Cuenca Baja:
Condición: **Alerta Naranja**
Pronóstico: **Ascensos**
Periodo: **25 al 27, 27 al 29 abril, 01 al 03, 05 al 07 mayo**

Cuenca Media:
Condición: **Alerta Naranja**
Pronóstico: **Ascensos**
Periodo: **25 al 27, 27 al 29 abril, 01 al 03, 05 al 07 mayo**

Cuenca Alta:
Condición: **Alerta Naranja**
Pronóstico: **Ascensos**
Periodo: **25 al 27, 27 al 29 abril, 01 al 03, 05 al 07 mayo**



IMPORTANTE:

En general, para la cuenca del río Pirai se espera el siguiente comportamiento:

Ubicación	Poblados cercanos	Pronóstico Hidrológico		Análisis Hidrológico
		Periodo de ocurrencia	Pronóstico	
Ríos de la cuenca alta	Samaipata, El Torno, La Guardia, Warnes, Montero, Santa Cruz de La Sierra, San Pedro y comunidades cercanas.	25 al 27, 27 al 29 abril, 01 al 03, 05 al 07 mayo	Ascensos	Se presentarán condiciones necesarias para generar ascensos de nivel
Ríos de la cuenca media		25 al 27, 27 al 29 abril, 01 al 03, 05 al 07 mayo	Ascensos	Se presentarán condiciones necesarias para generar ascensos de nivel
Ríos de la cuenca baja		27 al 29, 30 abril al 02, 05 al 07 mayo	Ascensos	Se presentarán condiciones necesarias para generar ascensos de nivel

NOTA: Para obtener mayor información complementaria sobre lluvias revisar el boletín meteorológico (www.senamhi.gob.bo)

ACLARACION DE ALERTAS HIDROLOGICAS

ALERTA AMARILLA
Es el estado normal de los Ríos donde la intensidad y persistencia de lluvias es baja, por lo tanto no existe riesgo a desbordes.
ALERTA NARANJA.
Se declara cuando la tendencia ascendente de los niveles de los ríos y la persistencia e intensidad de las lluvias indican la posibilidad de presentar desbordes en las próximas horas. (Para el uso de navegación esta alerta significa que es posible navegar).
ALERTA ROJA.
Se declara cuando el nivel de los Ríos alcanzan alturas críticas que hacen inminente el desborde, o cuando ya se ha iniciado la inundación.

GLOSARIO

Barranco = Significa cuantos metros falta para desbordar

Pronostico = Es la probabilidad de la predicción futura de los Ríos a partir de las modelaciones hidrológicas

Estación Hidrometrica que genera pronostico

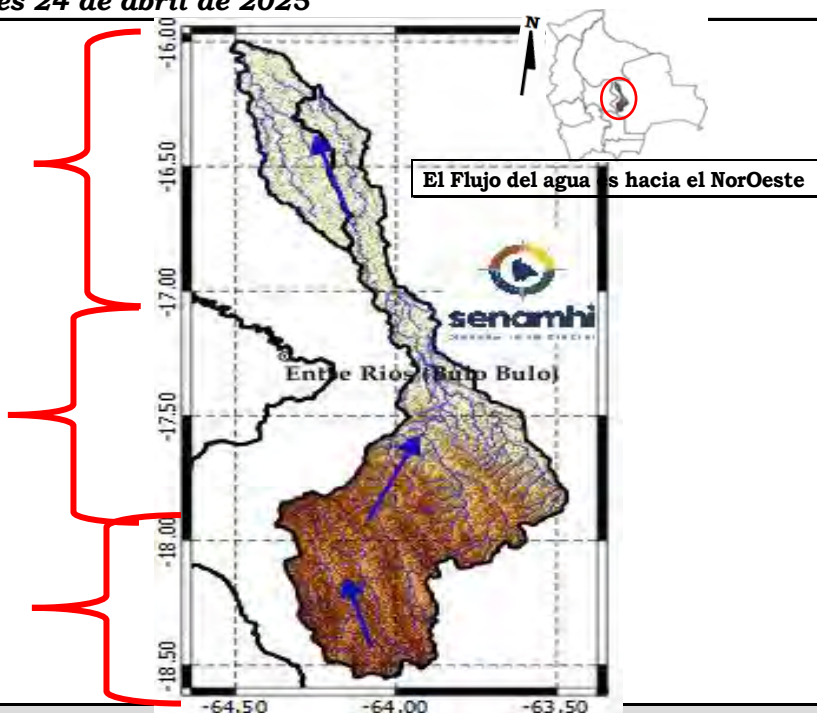
CUENCA DEL RÍO YAPACANÍ

Senamhi, Jueves 24 de abril de 2025

Cuenca Baja:
Condición: **Alerta Naranja**
Pronóstico **Ascensos**
Periodo: **25 al 27, 27 al 29 abril, 01 al 03, 05 al 07 mayo**

Cuenca Media:
Condición: **Alerta Naranja**
Pronóstico **Ascensos**
Periodo: **25 al 27, 27 al 29 abril, 01 al 03, 05 al 07 mayo**

Cuenca Alta:
Condición: **Alerta Naranja**
Pronóstico **Ascensos**
Periodo: **25 al 27, 27 al 29 abril, 01 al 03, 05 al 07 mayo**



Ubicación	Poblados cercanos	Pronóstico Hidrológico		Análisis Hidrológico
		Periodo de ocurrencia	Pronóstico	
Ríos de la cuenca alta	Villa Ypacaní, Ypacaní Disperso, San Carlos y comunidades cercanas.	25 al 27, 27 al 29 abril, 01 al 03, 05 al 07 mayo	Ascensos	Se presentarán condiciones necesarias para generar ascensos de nivel
Ríos de la cuenca media y baja		25 al 27, 27 al 29 abril, 01 al 03, 05 al 07 mayo	Ascensos	Se presentarán condiciones necesarias para generar ascensos de nivel
Ríos de la cuenca baja		27 al 29, 30 abril al 02, 05 al 07 mayo	Ascensos	Se presentarán condiciones necesarias para generar ascensos de nivel

NOTA: Para obtener mayor información complementaria sobre lluvias revisar el boletín meteorológico (www.senamhi.gob.bo)

ACLARACION DE ALERTAS HIDROLOGICAS

ALERTA AMARILLA
Es el estado normal de los Rios donde la intensidad y persistencia de lluvias es baja, por lo tanto no existe riesgo a desbordes.

ALERTA NARANJA.
Se declara cuando la tendencia ascendente de los niveles de los rios y la persistencia e intensidad de las lluvias indican la posibilidad de presentar desbordes en las próximas horas. (Para el uso de navegación esta alerta significa que es posible navegar).

ALERTA ROJA.
Se declara cuando el nivel de los Rios alcanzan alturas críticas que hacen inminente el desborde, o cuando ya se ha iniciado la inundación.

GLOSARIO

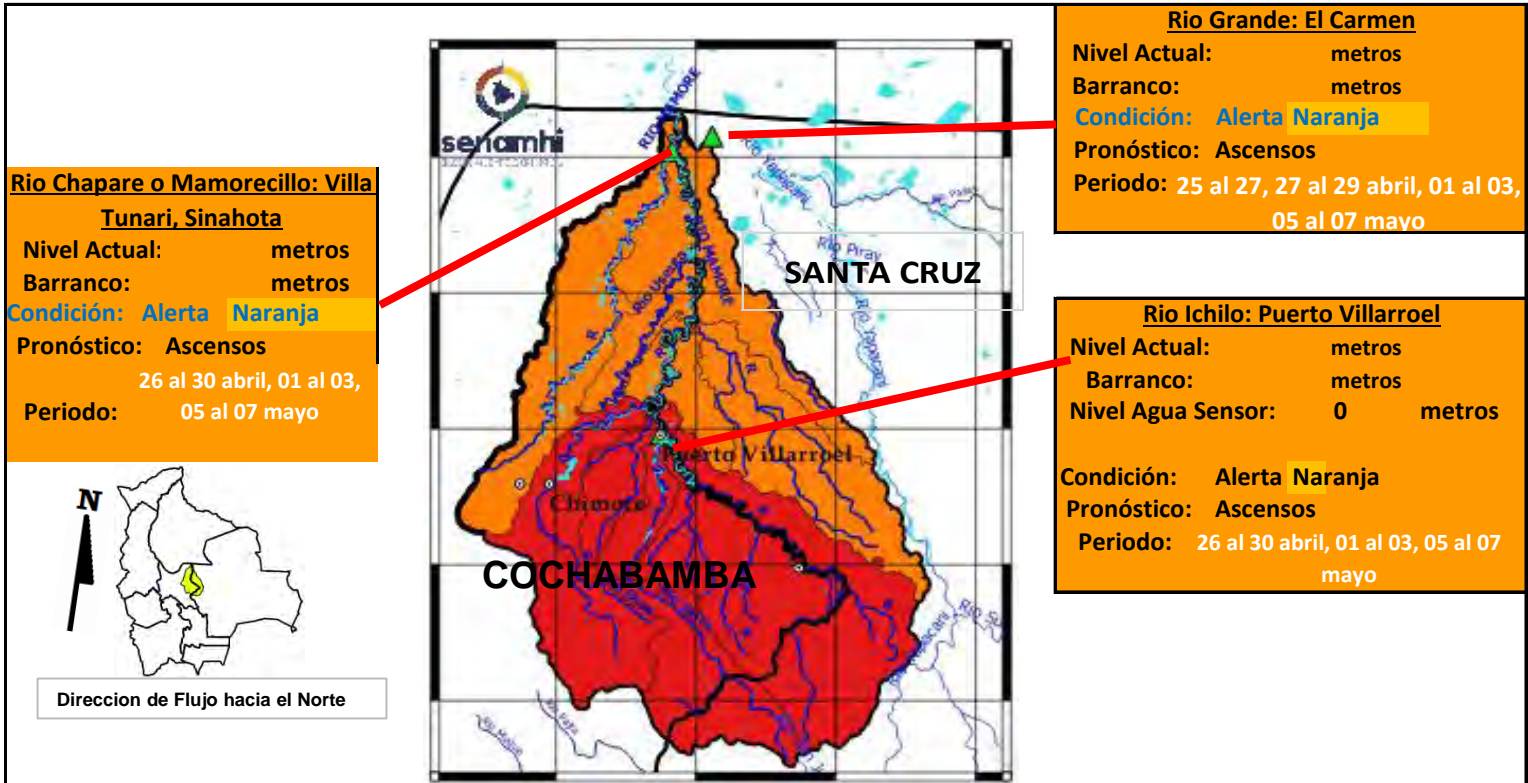
Barranco = Significa cuantos metros falta para desbordar

Pronostico= Es la probabilidad de la predicción futura de los Rios a partir de las modelaciones hidrológicas

Estacion Hidrometrica que genera pronostico

CUENCA DEL RÍO ICHILO

Senamhi, Jueves 24 de abril de 2025



IMPORTANTE:

En general, para la cuenca del río Mamoré se espera el siguiente comportamiento:

Ubicación	Zonas	Pronóstico Hidrológico		Análisis Hidrológico
		Periodo de ocurrencia	Pronóstico	
Ríos de la cuenca alta	Cochabamba-Santa Cruz	26 al 30 abril, 01 al 03, 05 al 07 mayo	Ascensos	Se presentarán condiciones necesarias para generar ascensos repentinos de nivel
Ríos de la cuenca media	Cochabamba-Santa Cruz	26 al 30 abril, 01 al 03, 05 al 07 mayo	Ascensos	Se presentarán condiciones necesarias para generar ascensos repentinos de nivel
Ríos Cuenca Baja	Cochabamba-Santa Cruz	26 al 30 abril, 01 al 03, 05 al 07 mayo	Ascensos	Se presentarán condiciones necesarias para generar ascensos repentinos de nivel

NOTA: Para obtener mayor información complementaria sobre lluvias revisar el boletín meteorológico (www.senamhi.gob.bo)

ACLARACION DE ALERTAS HIDROLOGICAS

ALERTA AMARILLA
Es el estado normal de los Ríos donde la intensidad y persistencia de lluvias es baja, por lo tanto no existe riesgo a desbordes.

ALERTA NARANJA.
Se declara cuando la tendencia ascendente de los niveles de los ríos y la persistencia e intensidad de las lluvias indican la posibilidad de presentar desbordes en las próximas horas. (Para el uso de navegación esta alerta significa que es posible navegar).

ALERTA ROJA.
Se declara cuando el nivel de los Ríos alcanzan alturas críticas que hacen inminente el desborde, o cuando ya se ha iniciado la inundación.

GLOSARIO

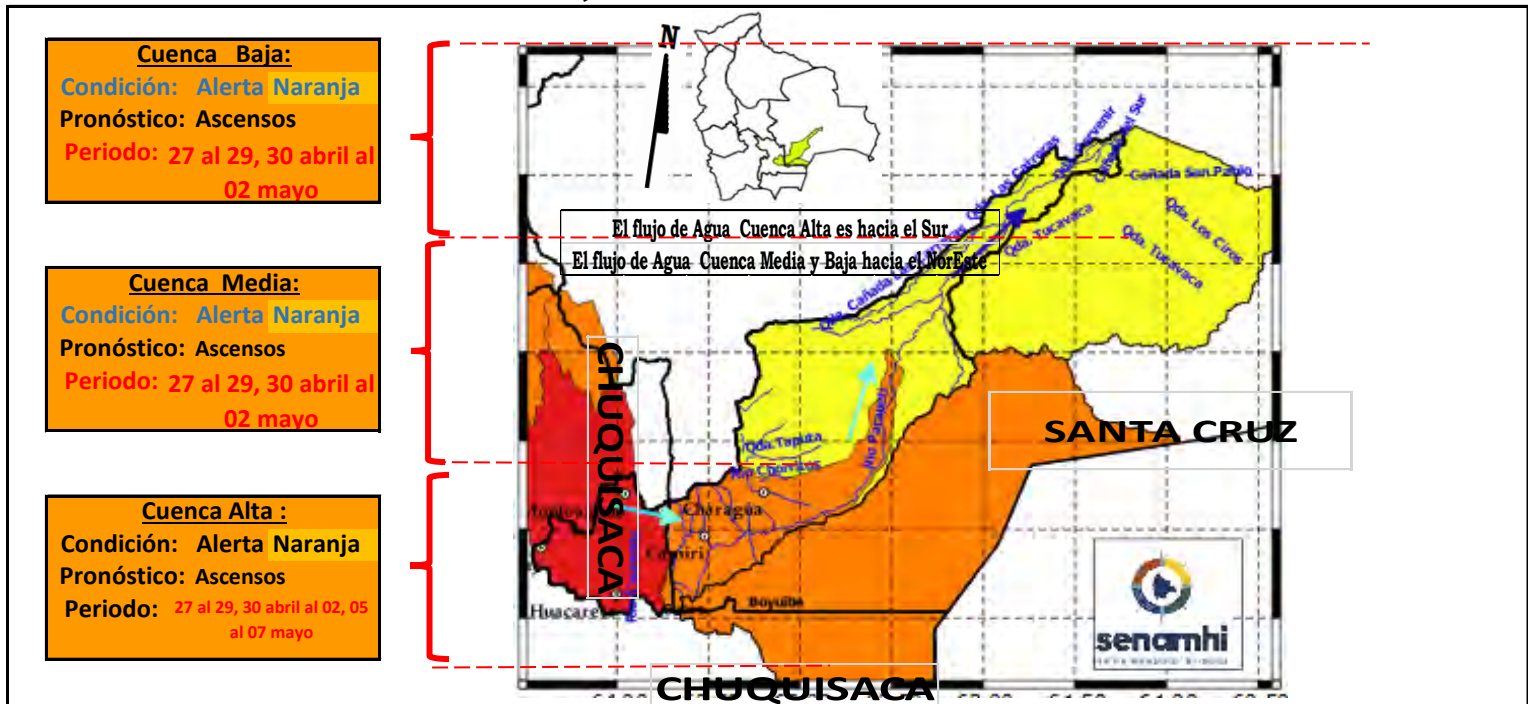
Barranco = Significa cuantos metros falta para desbordar

Pronóstico = Es la probabilidad de la predicción futura de los Ríos a partir de las modelaciones hidrológicas

Estacion Hidrometrica que genera pronostico

CUENCA DEL RÍO PARAPETÍ Y CUEVO

Senamhi, Jueves 24 de abril de 2025



Cuenca Baja:
Condición: Alerta Naranja
Pronóstico: Ascensos
Periodo: 27 al 29, 30 abril al 02 mayo

Cuenca Media:
Condición: Alerta Naranja
Pronóstico: Ascensos
Periodo: 27 al 29, 30 abril al 02 mayo

Cuenca Alta :
Condición: Alerta Naranja
Pronóstico: Ascensos
Periodo: 27 al 29, 30 abril al 02, 05 al 07 mayo

IMPORTANTE:

Ubicación	Poblados cercanos	Pronóstico Hidrológico		Análisis Hidrológico
		Periodo de ocurrencia	Pronóstico	
Ríos de la cuenca alta (Chuquisaca)	Monteagudo, Huacareta, Camiri, Cuevo, Charagua, Durango, La Brecha, Yapirca, Rancho Nuevo y comunidades cercanas.	27 al 29, 30 abril al 02, 05 al 07 mayo	Ascensos	Se presentarán condiciones necesarias para generar ascensos de nivel
Ríos de la cuenca media y baja (Santa Cruz)		27 al 29, 30 abril al 02 mayo	Ascensos	Se presentarán condiciones necesarias para generar ascensos de nivel

NOTA: Para obtener mayor información complementaria sobre lluvias revisar el boletín meteorológico (www.senamhi.gob.bo)

ACLARACION DE ALERTAS HIDROLOGICAS

ALERTA AMARILLA
Es el estado normal de los Ríos donde la intensidad y persistencia de lluvias es baja, por lo tanto no existe riesgo a desbordes.
ALERTA NARANJA.
Se declara cuando la tendencia ascendente de los niveles de los ríos y la persistencia e intensidad de las lluvias indican la posibilidad de presentar desbordes en las próximas horas. (Para el uso de navegación esta alerta significa que es posible navegar).
ALERTA ROJA.
Se declara cuando el nivel de los Ríos alcanzan alturas críticas que hacen inminente el desborde, o cuando ya se ha iniciado la inundación.

GLOSARIO

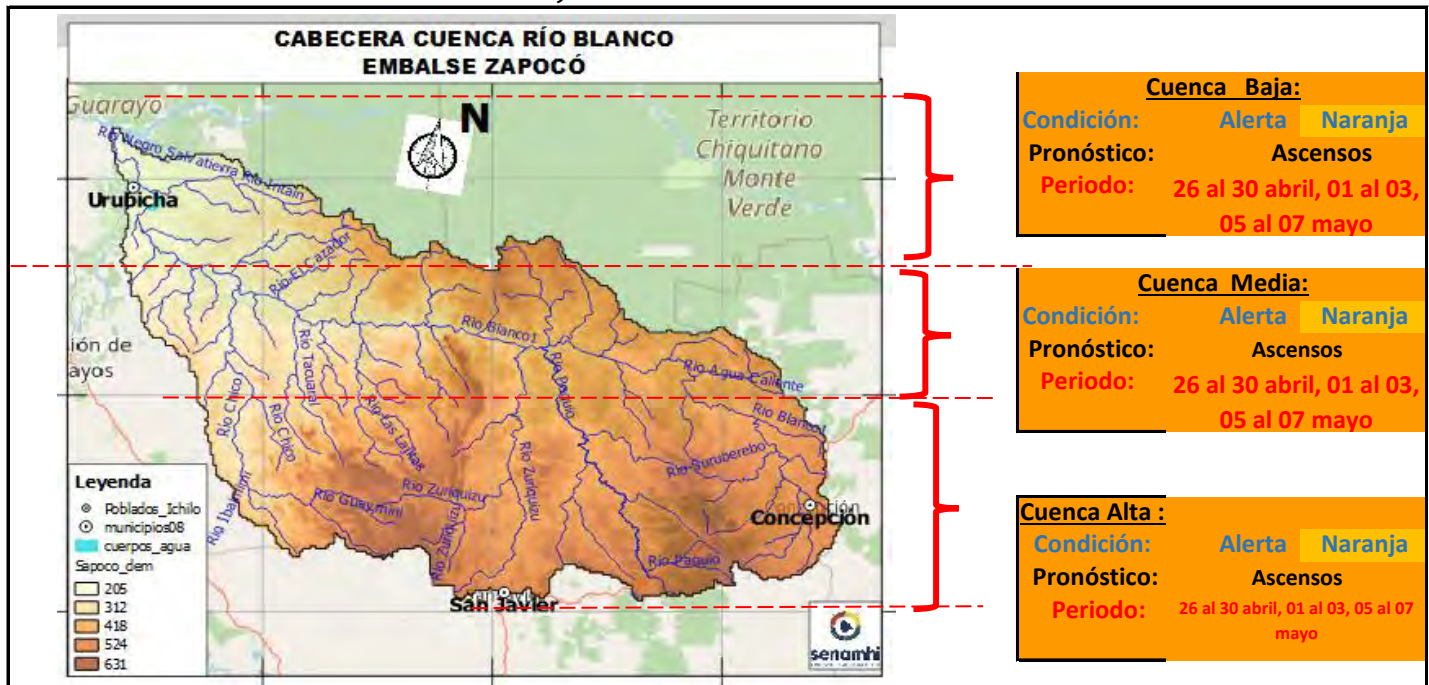
Barranco = Significa cuantos metros falta para desbordar

Pronostico= Es la probabilidad de la prediccion futura de los Ríos a partir de las modelaciones hidrologicas

▲ Estacion Hidrometrica que genera pronostico

CUENCA RÍO BLANCO - EMBALSE ZAPOCÓ

Senamhi, Jueves 24 de abril de 2025



Cuenca Baja:
Condición: **Alerta Naranja**
Pronóstico: **Ascensos**
Periodo: **26 al 30 abril, 01 al 03, 05 al 07 mayo**

Cuenca Media:
Condición: **Alerta Naranja**
Pronóstico: **Ascensos**
Periodo: **26 al 30 abril, 01 al 03, 05 al 07 mayo**

Cuenca Alta:
Condición: **Alerta Naranja**
Pronóstico: **Ascensos**
Periodo: **26 al 30 abril, 01 al 03, 05 al 07 mayo**

IMPORTANTE:

Ubicación	Poblados cercanos	Pronóstico Hidrológico		Análisis Hidrológico
		Periodo de ocurrencia	Pronóstico	
Ríos de la cuenca alta	Urubicha, San Javier, Concepción y comunidades cercanas.	26 al 30 abril, 01 al 03, 05 al 07 mayo	Ascensos	Se presentarán condiciones necesarias para generar ascensos de nivel
Ríos de la cuenca media y baja		26 al 30 abril, 01 al 03, 05 al 07 mayo	Ascensos	Se presentarán condiciones necesarias para generar ascensos de nivel

NOTA: Para obtener mayor información complementaria sobre lluvias revisar el boletín meteorológico (www.senamhi.gob.bo)

ACLARACION DE ALERTAS HIDROLOGICAS

ALERTA AMARILLA
Es el estado normal de los Rios donde la intensidad y persistencia de lluvias es baja, por lo tanto no existe riesgo a desbordes.
ALERTA NARANJA.
Se declara cuando la tendencia ascendente de los niveles de los rios y la persistencia e intensidad de las lluvias indican la posibilidad de presentar desbordes en las próximas horas. (Para el uso de navegación esta alerta significa que es posible navegar).
ALERTA ROJA.
Se declara cuando el nivel de los Rios alcanzan alturas criticas que hacen inminente el desborde, o cuando ya se ha iniciado la inundación.

GLOSARIO

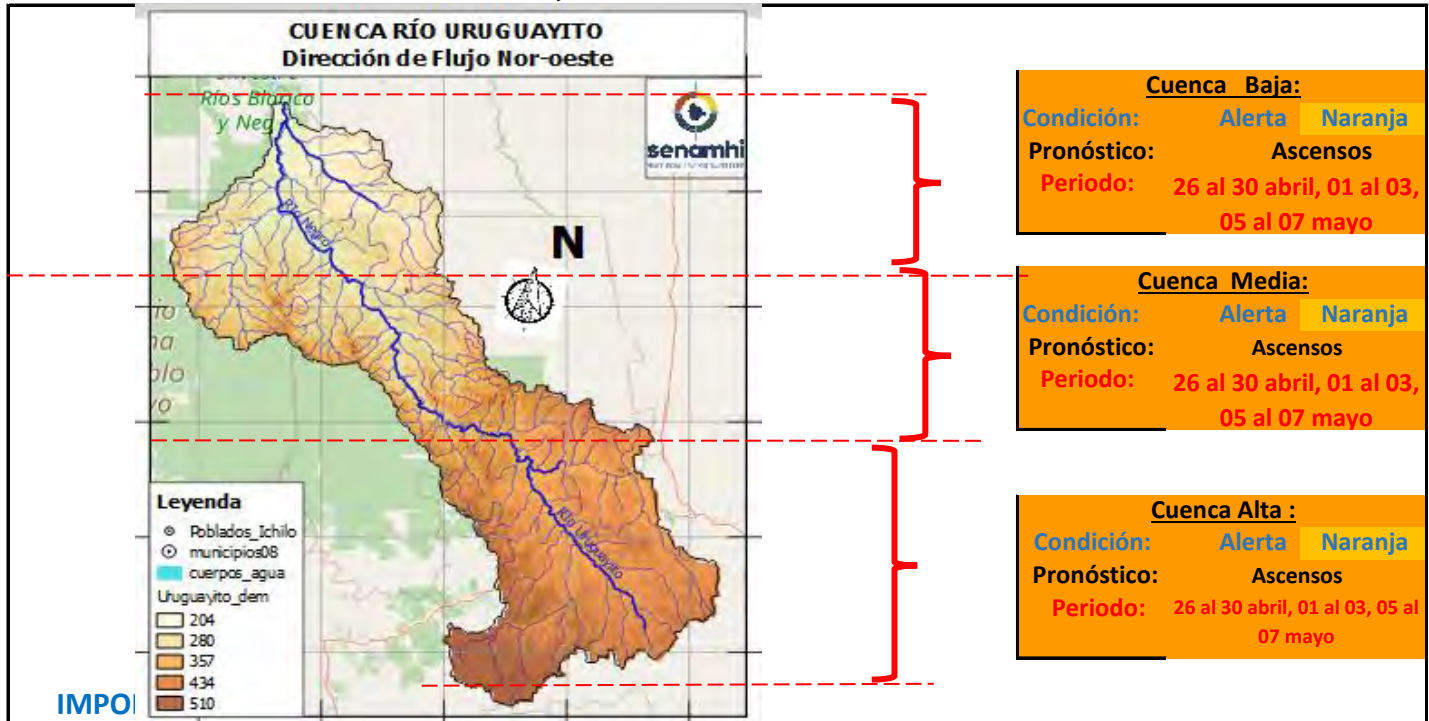
Barranco = Significa cuantos metros falta para desbordar

Pronostico= Es la probabilidad de la prediccion futura de los Rios a partir de las modelaciones hidrologicas

Estacion Hidrometrica que genera pronostico

CUENCA RÍO URUGUAYITO

Senamhi, Jueves 24 de abril de 2025



Cuenca Baja:
Condición: Alerta Naranja
Pronóstico: Ascensos
Periodo: 26 al 30 abril, 01 al 03, 05 al 07 mayo

Cuenca Media:
Condición: Alerta Naranja
Pronóstico: Ascensos
Periodo: 26 al 30 abril, 01 al 03, 05 al 07 mayo

Cuenca Alta :
Condición: Alerta Naranja
Pronóstico: Ascensos
Periodo: 26 al 30 abril, 01 al 03, 05 al 07 mayo

Ubicación	Poblados cercanos	Pronóstico Hidrológico		Análisis Hidrológico
		Periodo de ocurrencia	Pronóstico	
Ríos de la cuenca alta	Urubicha, San Javier, Concepción y comunidades cercanas.	27 al 30 abril, 01 al 03, 05 al 07 mayo	Ascensos	Se presentarán condiciones necesarias para generar ascensos de nivel
Ríos de la cuenca media y baja		27 al 30 abril, 01 al 03, 05 al 07 mayo	Ascensos	Se presentarán condiciones necesarias para generar ascensos de nivel

NOTA: Para obtener mayor información complementaria sobre lluvias revisar el boletín meteorológico (www.senamhi.gob.bo)

ACLARACION DE ALERTAS HIDROLOGICAS

ALERTA AMARILLA
Es el estado normal de los Rios donde la intensidad y persistencia de lluvias es baja, por lo tanto no existe riesgo a desbordes.

ALERTA NARANJA.
Se declara cuando la tendencia ascendente de los niveles de los rios y la persistencia e intensidad de las lluvias indican la posibilidad de presentar desbordes en las próximas horas. (Para el uso de navegación esta alerta significa que es posible navegar).

ALERTA ROJA.
Se declara cuando el nivel de los Rios alcanzan alturas criticas que hacen inminente el desborde, o cuando ya se ha iniciado la inundación.

GLOSARIO

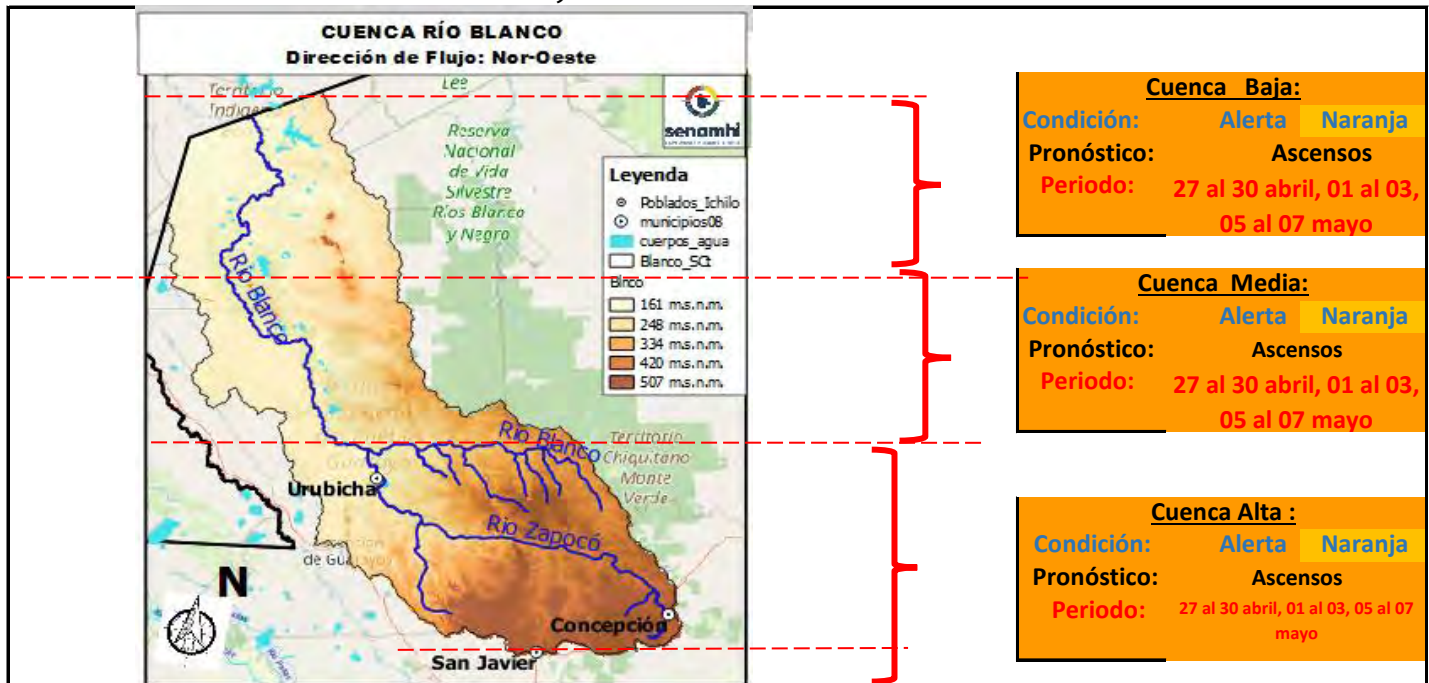
Barranco = Significa cuantos metros falta para desbordar

Pronostico= Es la probabilidad de la prediccion futura de los Rios a partir de las modelaciones hidrologicas

Estacion Hidrometrica que genera pronostico

CUENCA RÍO BLANCO

Senamhi, Jueves 24 de abril de 2025



Cuenca Baja:
Condición: **Alerta Naranja**
Pronóstico: **Ascensos**
Periodo: **27 al 30 abril, 01 al 03, 05 al 07 mayo**

Cuenca Media:
Condición: **Alerta Naranja**
Pronóstico: **Ascensos**
Periodo: **27 al 30 abril, 01 al 03, 05 al 07 mayo**

Cuenca Alta :
Condición: **Alerta Naranja**
Pronóstico: **Ascensos**
Periodo: **27 al 30 abril, 01 al 03, 05 al 07 mayo**

IMPORTANTE:

Ubicación	Poblados cercanos	Pronóstico Hidrológico		Análisis Hidrológico
		Periodo de ocurrencia	Pronóstico	
Ríos de la cuenca alta	Urubicha, San Javier, Concepción y comunidades cercanas.	27 al 30 abril, 01 al 03, 05 al 07 mayo	Ascensos	Se presentarán condiciones necesarias para generar ascensos de nivel
Ríos de la cuenca media y baja		27 al 30 abril, 01 al 03, 05 al 07 mayo	Ascensos	Se presentarán condiciones necesarias para generar ascensos de nivel

NOTA: Para obtener mayor información complementaria sobre lluvias revisar el boletín meteorológico (www.senamhi.gob.bo)

ACLARACION DE ALERTAS HIDROLOGICAS

ALERTA AMARILLA
Es el estado normal de los Rios donde la intensidad y persistencia de lluvias es baja, por lo tanto no existe riesgo a desbordes.

ALERTA NARANJA.
Se declara cuando la tendencia ascendente de los niveles de los rios y la persistencia e intensidad de las lluvias indican la posibilidad de presentar desbordes en las próximas horas. (Para el uso de navegación esta alerta significa que es posible navegar).

ALERTA ROJA.
Se declara cuando el nivel de los Rios alcanzan alturas criticas que hacen inminente el desborde, o cuando ya se ha iniciado la inundación.

GLOSARIO

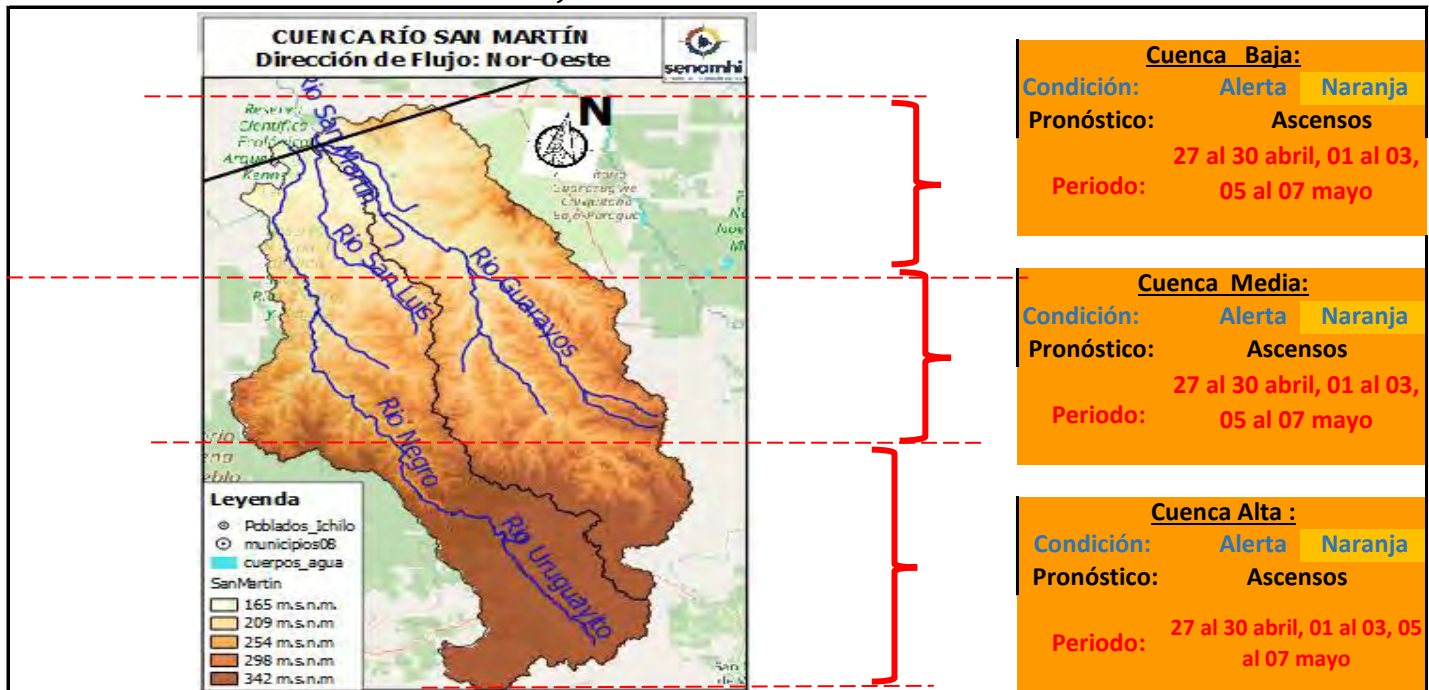
Barranco = Significa cuantos metros falta para desbordar

Pronostico= Es la probabilidad de la prediccion futura de los Rios a partir de las modelaciones hidrologicas

Estacion Hidrometrica que genera pronostico

CUENCA RÍO SAN MARTÍN

Senamhi, Jueves 24 de abril de 2025



IMPORTANTE:

Ubicación	Poblados cercanos	Pronóstico Hidrológico		Análisis Hidrológico
		Periodo de ocurrencia	Pronóstico	
Ríos de la cuenca alta	Santa Rosa de Roca, San Martín y comunidades cercanas.	27 al 30 abril, 01 al 03, 05 al 07 mayo	Ascensos	Se presentarán condiciones necesarias para generar ascensos de nivel
Ríos de la cuenca media y baja		27 al 30 abril, 01 al 03, 05 al 07 mayo	Ascensos	Se presentarán condiciones necesarias para generar ascensos de nivel

NOTA: Para obtener mayor información complementaria sobre lluvias revisar el boletín meteorológico (www.senamhi.gob.bo)

ACLARACION DE ALERTAS HIDROLOGICAS

ALERTA AMARILLA
Es el estado normal de los Rios donde la intensidad y persistencia de lluvias es baja, por lo tanto no existe riesgo a desbordes.

ALERTA NARANJA.
Se declara cuando la tendencia ascendente de los niveles de los rios y la persistencia e intensidad de las lluvias indican la posibilidad de presentar desbordes en las próximas horas. (Para el uso de navegación esta alerta significa que es posible navegar).

ALERTA ROJA.
Se declara cuando el nivel de los Rios alcanzan alturas críticas que hacen inminente el desborde, o cuando ya se ha iniciado la inundación.

GLOSARIO

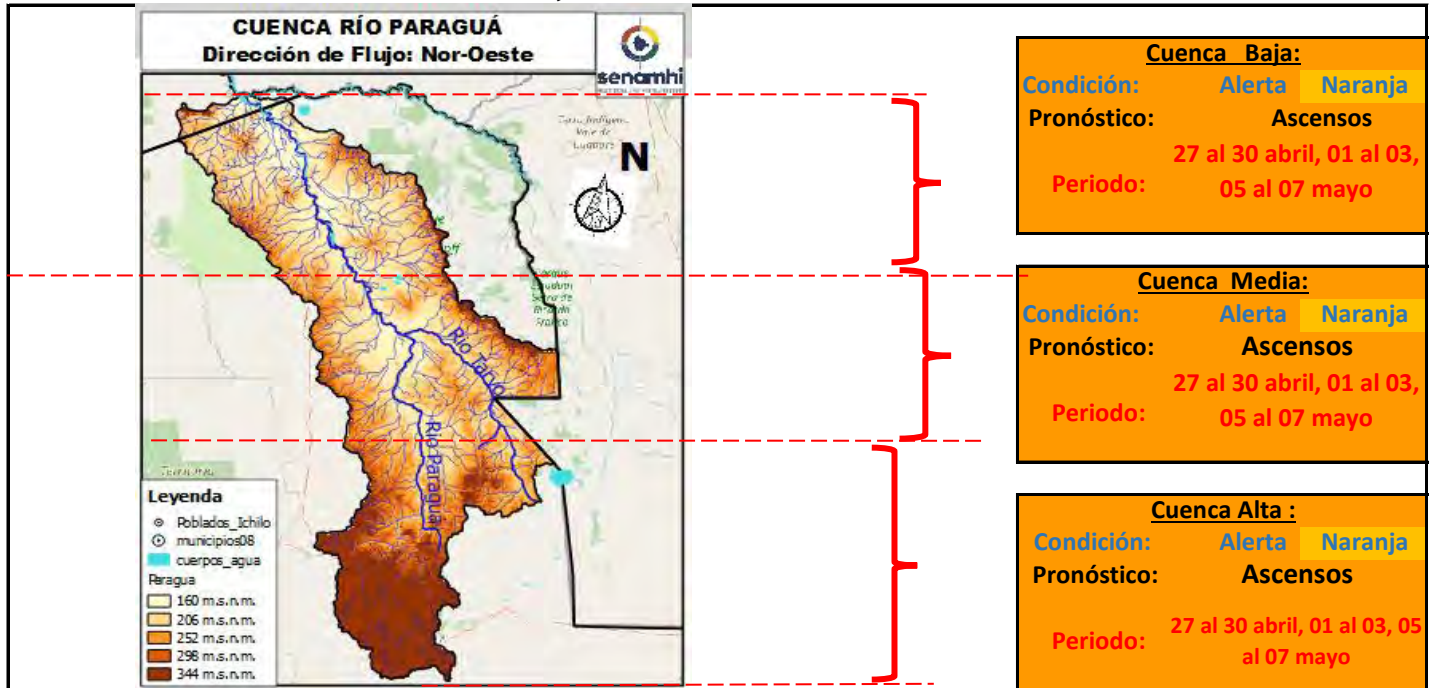
Barranco = Significa cuantos metros falta para desbordar

Pronostico= Es la probabilidad de la prediccion futura de los Rios a partir de las modelaciones hidrologicas

Estacion Hidrometrica que genera pronostico

CUENCA RÍO PARAGUÁ

Senamhi, Jueves 24 de abril de 2025



Cuenca Baja:
Condición: Alerta Naranja
Pronóstico: Ascensos
Período: 27 al 30 abril, 01 al 03, 05 al 07 mayo

Cuenca Media:
Condición: Alerta Naranja
Pronóstico: Ascensos
Período: 27 al 30 abril, 01 al 03, 05 al 07 mayo

Cuenca Alta :
Condición: Alerta Naranja
Pronóstico: Ascensos
Período: 27 al 30 abril, 01 al 03, 05 al 07 mayo

IMPORTANTE:

Ubicación	Poblados cercanos	Pronóstico Hidrológico		Análisis Hidrológico
		Periodo de ocurrencia	Pronóstico	
Ríos de la cuenca alta	San Ignacio de Velasco, Tírarí, Pailitas, Palmito Alto Paraguá,	27 al 30 abril, 01 al 03, 05 al 07 mayo	Ascensos	Se presentarán condiciones necesarias para generar ascensos de nivel
Ríos de la cuenca media y baja	Tacuaral, San Iganacio de Colorado y comunidades cercanas.	27 al 30 abril, 01 al 03, 05 al 07 mayo	Ascensos	Se presentarán condiciones necesarias para generar ascensos de nivel

NOTA: Para obtener mayor información complementaria sobre lluvias revisar el boletín meteorológico (www.senamhi.gob.bo)

ACLARACION DE ALERTAS HIDROLOGICAS

ALERTA AMARILLA
Es el estado normal de los Rios donde la intensidad y persistencia de lluvias es baja, por lo tanto no existe riesgo a desbordes.

ALERTA NARANJA.
Se declara cuando la tendencia ascendente de los niveles de los rios y la persistencia e intensidad de las lluvias indican la posibilidad de presentar desbordes en las próximas horas. (Para el uso de navegación esta alerta significa que es posible navegar).

ALERTA ROJA.
Se declara cuando el nivel de los Rios alcanzan alturas criticas que hacen inminente el desborde, o cuando ya se ha iniciado la inundación.

GLOSARIO

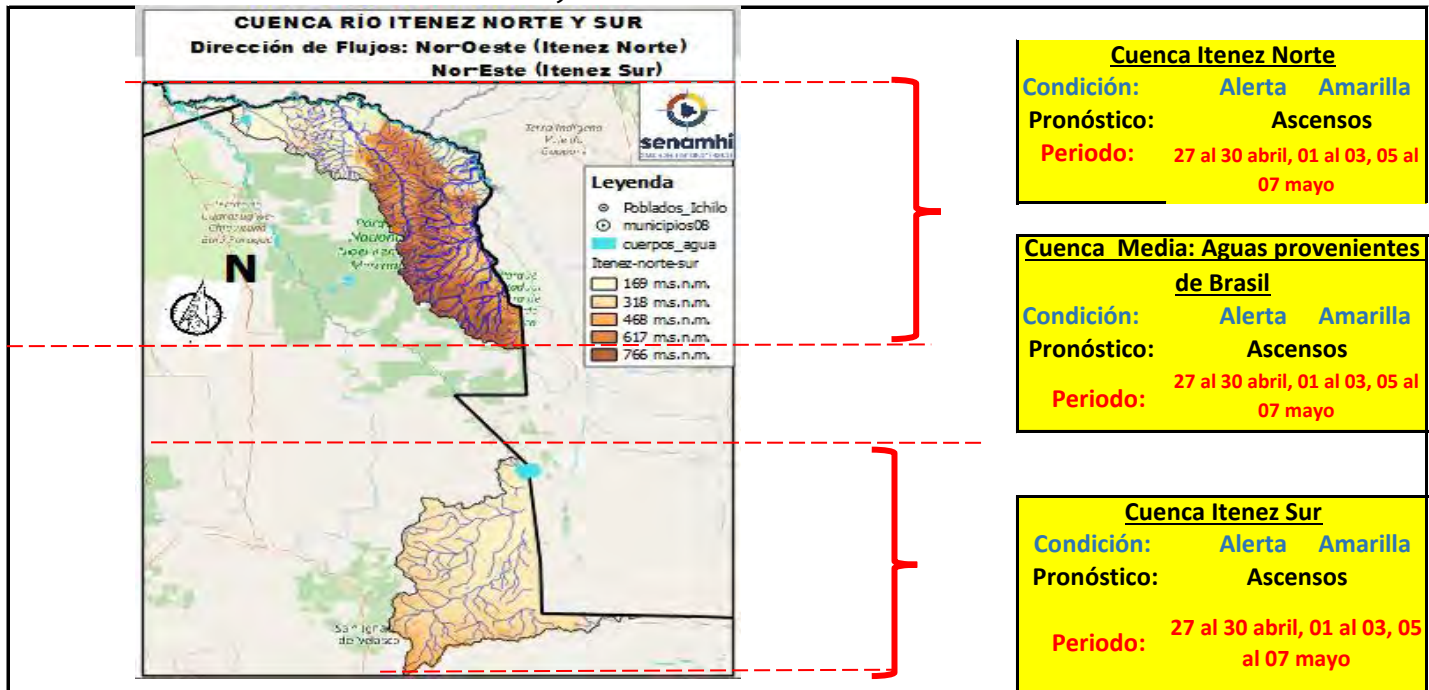
Barranco = Significa cuantos metros falta para desbordar

Pronostico= Es la probabilidad de la prediccion futura de los Rios a partir de las modelaciones hidrologicas

Estacion Hidrometrica que genera pronostico

CUENCA RÍO ITENEZ NORTE e ITENEZ SUR

Senamhi, Jueves 24 de abril de 2025



IMPORTANTE:

Ubicación	Poblados cercanos	Pronóstico Hidrológico		Análisis Hidrológico
		Periodo de ocurrencia	Pronóstico	
Ríos de la cuenca Itenez Norte	comunidades cercanas.	27 al 30 abril, 01 al 03, 05 al 07 mayo	Ascensos	Se presentarán condiciones necesarias para generar ascensos de nivel
Ríos de la cuenca Itenez Sur	San Bartolo de la Frontera, San Juan de Macoño, San Lorencito de la Frontera y comunides cercanas	27 al 30 abril, 01 al 03, 05 al 07 mayo	Ascensos	Se presentarán condiciones necesarias para generar ascensos de nivel

NOTA: Para obtener mayor información complementaria sobre lluvias revisar el boletín meteorológico (www.senamhi.gob.bo)

ACLARACION DE ALERTAS HIDROLOGICAS

ALERTA AMARILLA
Es el estado normal de los Ríos donde la intensidad y persistencia de lluvias es baja, por lo tanto no existe riesgo a desbordes.

ALERTA NARANJA.
Se declara cuando la tendencia ascendente de los niveles de los ríos y la persistencia e intensidad de las lluvias indican la posibilidad de presentar desbordes en las próximas horas. (Para el uso de navegación esta alerta significa que es posible navegar).

ALERTA ROJA.
Se declara cuando el nivel de los Ríos alcanzan alturas críticas que hacen inminente el desborde, o cuando ya se ha iniciado la inundación.

GLOSARIO

Barranco = Significa cuantos metros falta para desbordar

Pronostico= Es la probabilidad de la prediccion futura de los Ríos a partir de las modelaciones hidrologicas

Estacion Hidrometrica que genera pronostico



senamhi

SERVICIO NACIONAL DE METEOROLOGÍA E HIDROLOGÍA

**SERVICIO NACIONAL DE METEOROLOGÍA E HIDROLOGÍA
SENAMHI - BOLIVIA**

BOLETÍN DE PRONÓSTICO HIDROLÓGICO BENI

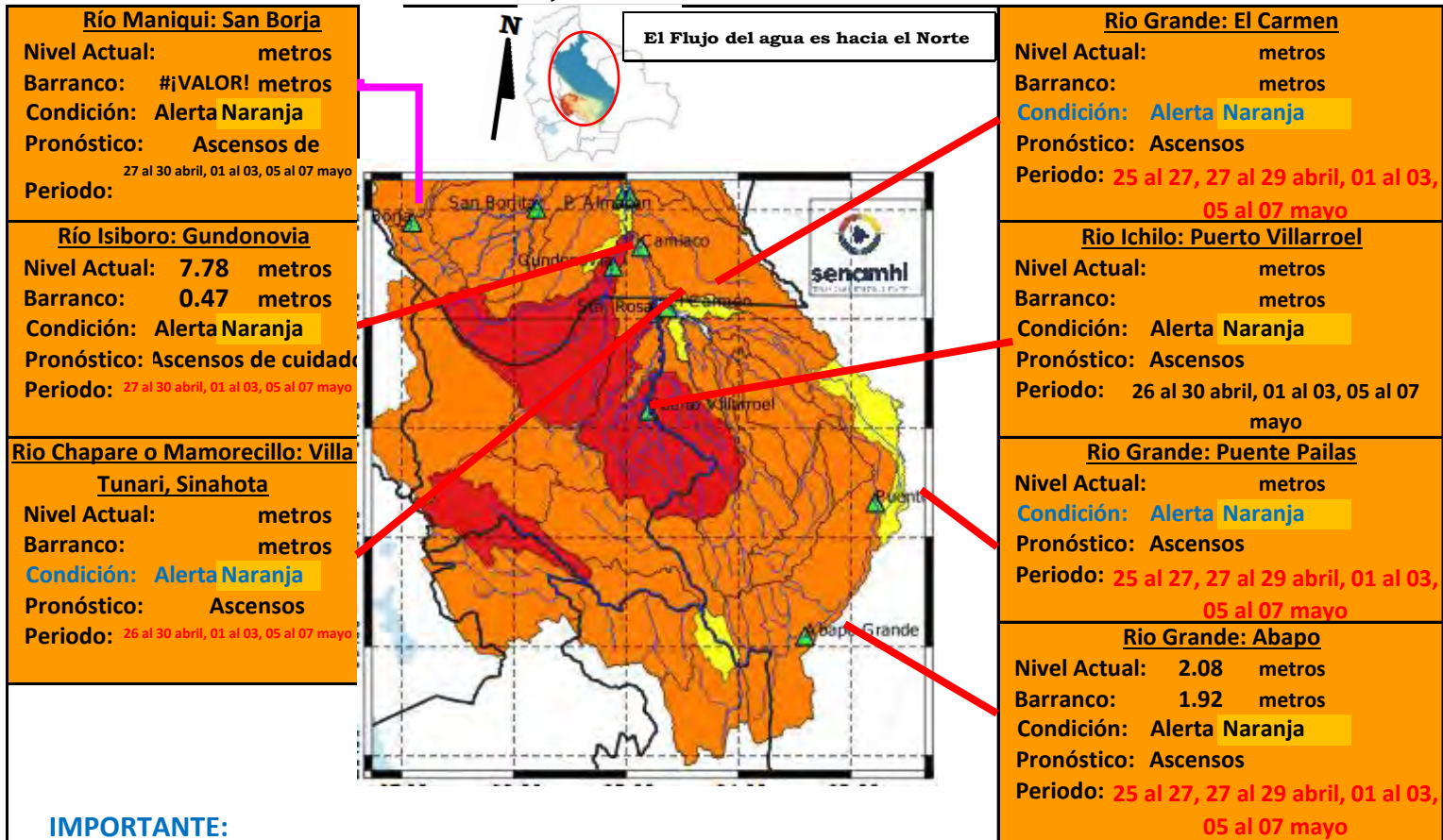
**Cuencas de los ríos: Mamoré, Chapare, Ichilo,
Isiboro, Tijamuchí, Apere, Ibaré, Yacuma,
Maniqui, Machupo, Itonama y Beni**



UNIDAD DE PRONÓSTICOS HIDROLÓGICOS

CUENCA DEL RÍO MAMORÉ (PARTE 1)

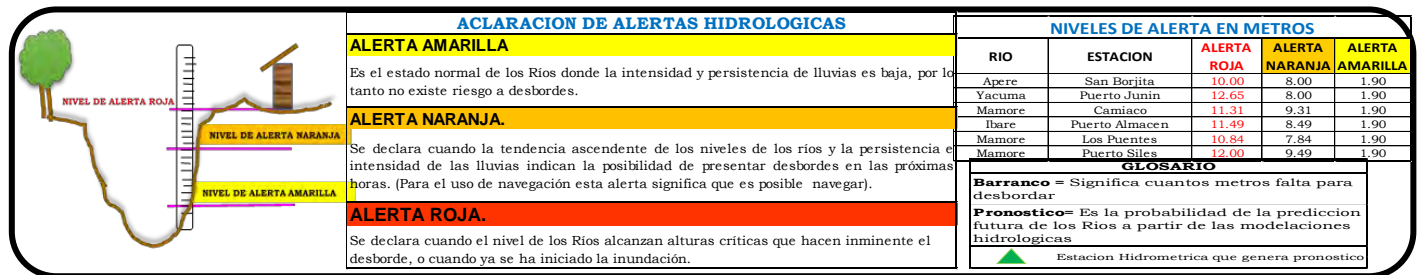
Senamhi, Jueves 24 de abril de 2025



IMPORTANTE:

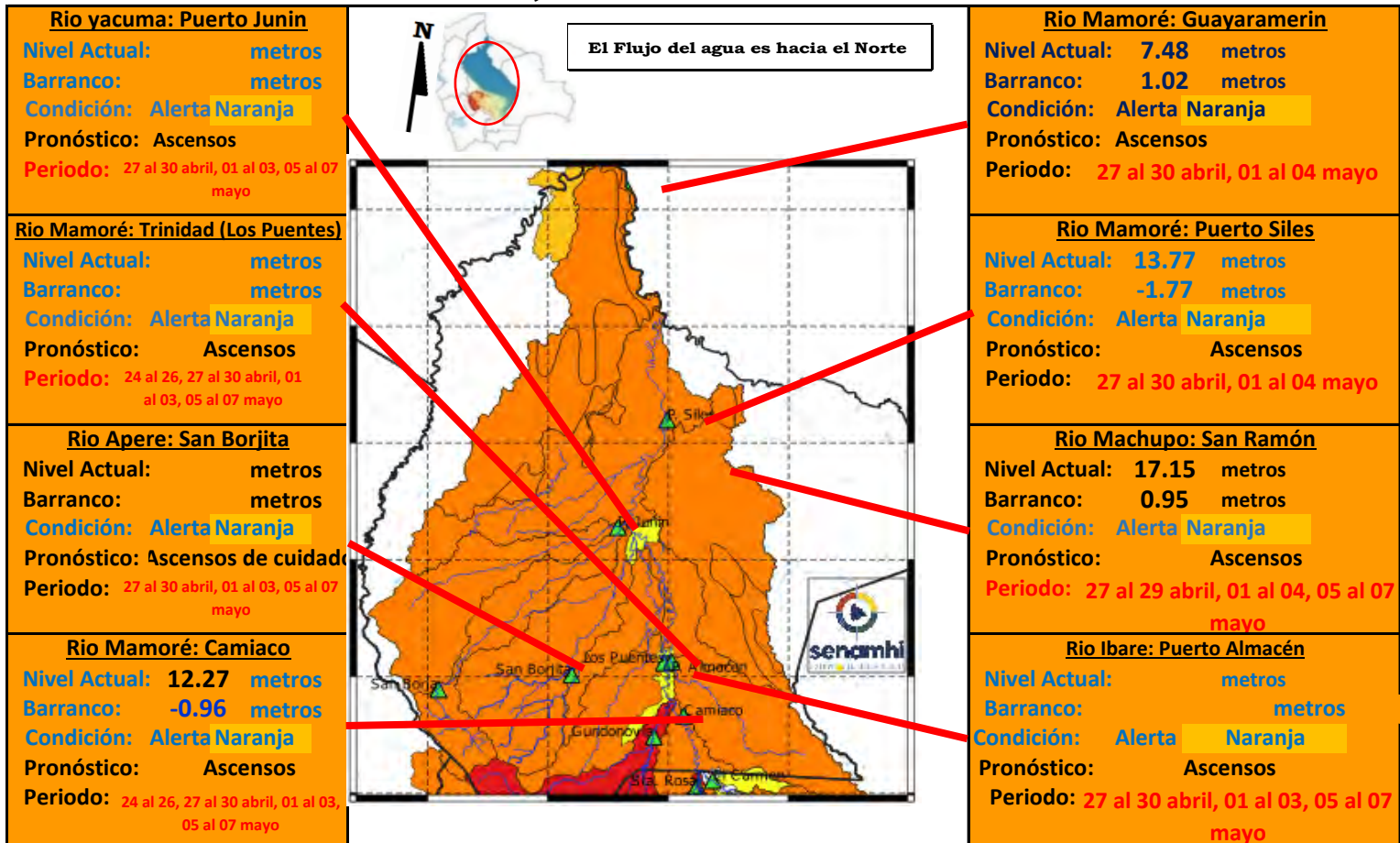
Ubicación	Departamentos	Pronóstico Hidrológico		Análisis Hidrológico
		Periodo de ocurrencia	Pronóstico	
Ríos de la cuenca alta	Cochabamba (Trópico)	26 al 30 abril, 01 al 03, 05 al 07 mayo	Ascensos	Se presentarán condiciones necesarias para generar ascensos repentinos de nivel
Ríos de la cuenca media	Santa Cruz	25 al 27, 27 al 29 abril, 01 al 03, 05 al 07 mayo	Ascensos	Se presentarán condiciones necesarias para generar ascensos de nivel
	Beni	27 al 30 abril, 01 al 03, 05 al 07 mayo	Ascensos	Se presentarán condiciones necesarias para generar ascensos de nivel

NOTA: Para obtener mayor información complementaria sobre lluvias revisar el boletín meteorológico (www.senamhi.gob.bo)



CUENCA DEL RÍO MAMORÉ (PARTE 2)

Senamhi, Jueves 24 de abril de 2025



IMPORTANTE: En general, para la cuenca del río Mamoré se espera el siguiente comportamiento:

Ubicación	Departamentos	Pronóstico Hidrológico		Análisis Hidrológico
		Periodo de ocurrencia	Pronóstico	
Ríos de la cuenca media	Beni (continuación)	27 al 30 abril, 01 al 03, 05 al 07 mayo	Ascensos	Se presentarán condiciones necesarias para generar ascensos de nivel
Ríos de la cuenca baja	Beni (planicie)	27 al 30 abril, 01 al 04 mayo	Ascensos	Se presentarán condiciones necesarias para generar ascensos de nivel

NOTA: Para obtener mayor información complementaria sobre lluvias revisar el boletín meteorológico (www.senamhi.gob.bo)

NIVEL DE ALERTA ROJA

NIVEL DE ALERTA NARANJA

NIVEL DE ALERTA AMARILLA

ACLARACION DE ALERTAS HIDROLOGICAS

ALERTA AMARILLA
Es el estado normal de los Ríos donde la intensidad y persistencia de lluvias es baja, por lo tanto no existe riesgo a desbordes.

ALERTA NARANJA.
Se declara cuando la tendencia ascendente de los niveles de los ríos y la persistencia e intensidad de las lluvias indican la posibilidad de presentar desbordes en las próximas horas. (Para el uso de navegación esta alerta significa que es posible navegar).

ALERTA ROJA.
Se declara cuando el nivel de los Ríos alcanzan alturas críticas que hacen inminente el desborde, o cuando ya se ha iniciado la inundación.

NIVELES DE ALERTA EN METROS

RIO	ESTACION	ALERTA ROJA	ALERTA NARANJA	ALERTA AMARILLA
Apere	San Borjita	10.00	8.00	1.90
Yacuma	Puerto Junin	12.65	8.00	1.90
Mamore	Camiaco	11.31	9.31	1.90
Ibare	Puerto Almacen	11.49	8.49	1.90
Mamore	Los Puentes	10.84	7.84	1.90
Mamore	Puerto Siles	12.00	9.49	1.90

GLOSARIO

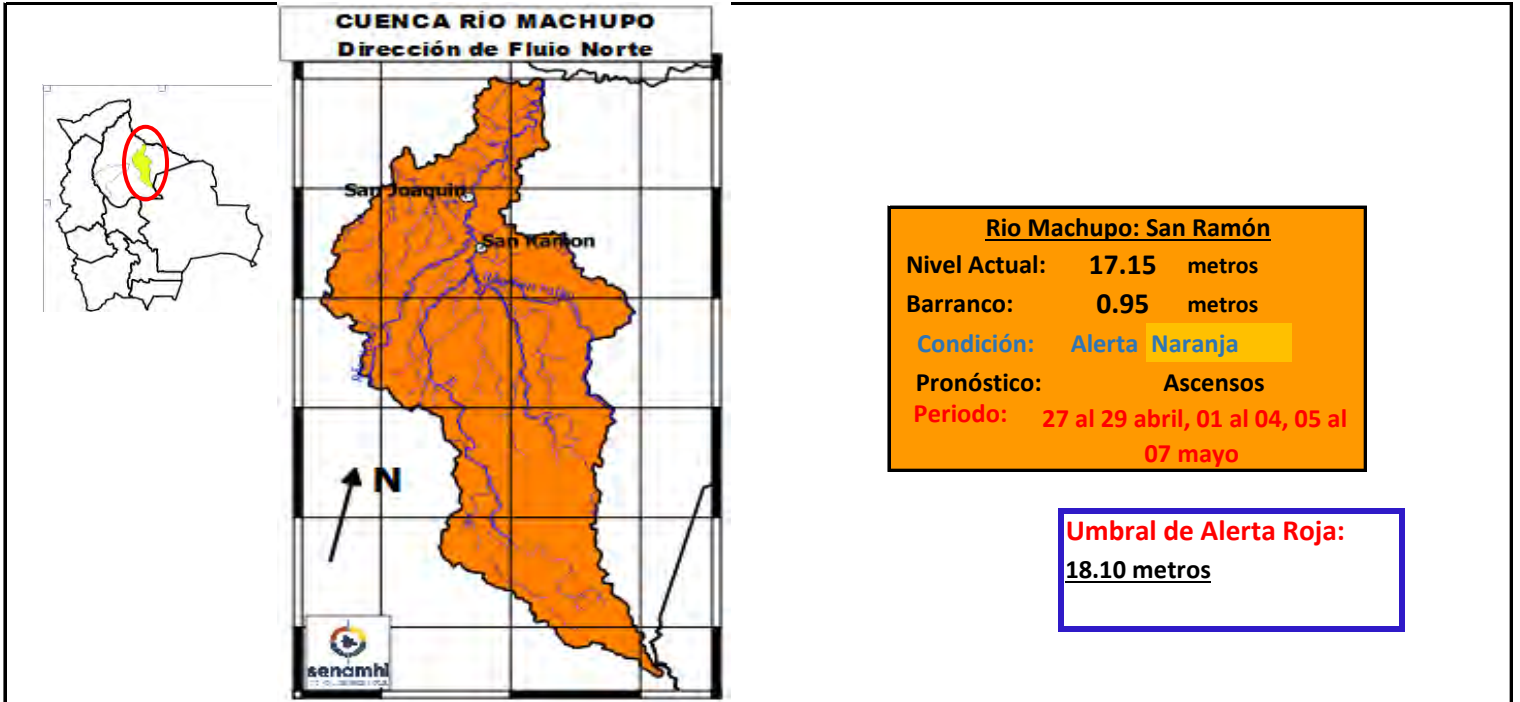
Barranco = Significa cuantos metros falta para desbordar

Pronóstico = Es la probabilidad de la predicción futura de los Ríos a partir de las modelaciones hidrológicas

Estación Hidrométrica que genera pronóstico

SUB - CUENCA DEL RÍO MACHUPO

Senamhi, Jueves 24 de abril de 2025



IMPORTANTE

Ubicación	Municipios	Periodo de ocurrencia	Pronóstico	Análisis Hidrológico
Ríos de Cabecera de cuenca	Pata de Aguila, San Ramón, San Joaquín y poblaciones cercanas.	27 al 29 abril, 01 al 04, 05 al 07 mayo	Ascensos	Se presentarán condiciones necesarias para generar ascensos de nivel
Ríos cuenca media		27 al 29 abril, 01 al 04, 05 al 07 mayo	Ascensos	Se presentarán condiciones necesarias para generar ascensos de nivel
Cuenca Baja		27 al 29 abril, 01 al 04, 05 al 07 mayo	Ascensos	Se presentarán condiciones necesarias para generar ascensos de nivel

NOTA: Para obtener mayor información complementaria sobre lluvias revisar el boletín meteorológico (www.senamhi.gob.bo)

ACLARACION DE ALERTAS HIDROLOGICAS

ALERTA AMARILLA
Es el estado normal de los Ríos donde la intensidad y persistencia de lluvias es baja, por lo tanto no existe riesgo a desbordes.

ALERTA NARANJA.
Se declara cuando la tendencia ascendente de los niveles de los ríos y la persistencia e intensidad de las lluvias indican la posibilidad de presentar desbordes en las próximas horas. (Para el uso de navegación esta alerta significa que es posible navegar).

ALERTA ROJA.
Se declara cuando el nivel de los Ríos alcanzan alturas críticas que hacen inminente el desborde, o cuando ya se ha iniciado la inundación.

GLOSARIO

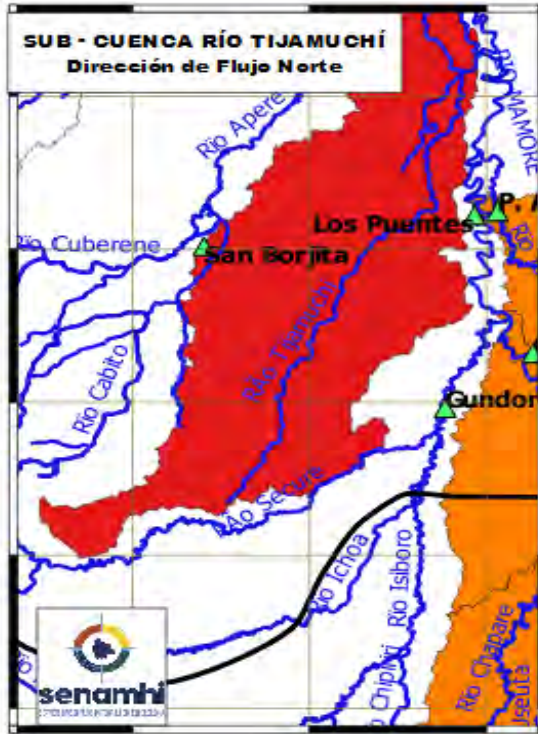
Barranco = Significa cuantos metros falta para desbordar

Pronóstico = Es la probabilidad de la predicción futura de los Ríos a partir de las modelaciones hidrológicas

Estacion Hidrometrica que genera pronostico

SUB - CUENCA DEL RÍO TIJAMUCHI

Senamhi, Jueves 24 de abril de 2025



Cuenca Baja Río Tijamuchi
Condición: Alerta Naranja
Pronóstico: Ascensos de cuidado
Periodo: 27 al 30 abril, 01 al 03, 05 al 07 mayo

Cuenca Media
Condición: Alerta Naranja
Pronóstico: Ascensos de cuidado
Periodo: 27 al 30 abril, 01 al 03, 05 al 07 mayo

Cuenca Alta
Condición: Alerta Naranja
Pronóstico: Ascensos de cuidado
Periodo: 27 al 30 abril, 01 al 03, 05 al 07 mayo

IMPORTANTE

Ubicación	Poblaciones	Periodo de ocurrencia	Pronóstico	Análisis Hidrológico
Ríos de Cabecera de cuenca	San Lorenzo de Moxos y poblaciones cercanas	27 al 30 abril, 01 al 03, 05 al 07 mayo	Ascensos de cuidado	Se presentarán condiciones necesarias para generar ascensos de nivel
Ríos cuenca media		27 al 30 abril, 01 al 03, 05 al 07 mayo	Ascensos de cuidado	Se presentarán condiciones necesarias para generar ascensos de nivel
Ríos Cuenca baja		27 al 30 abril, 01 al 03, 05 al 07 mayo	Ascensos de cuidado	Se presentarán condiciones necesarias para generar ascensos de nivel

NOTA: Para obtener mayor información complementaria sobre lluvias revisar el boletín meteorológico (www.senamhi.gob.bo)

ACLARACION DE ALERTAS HIDROLOGICAS

ALERTA AMARILLA

Es el estado normal de los Ríos donde la intensidad y persistencia de lluvias es baja, por lo tanto no existe riesgo a desbordes.

ALERTA NARANJA.

Se declara cuando la tendencia ascendente de los niveles de los ríos y la persistencia e intensidad de las lluvias indican la posibilidad de presentar desbordes en las próximas horas. (Para el uso de navegación esta alerta significa que es posible navegar).

ALERTA ROJA.

Se declara cuando el nivel de los Ríos alcanzan alturas críticas que hacen inminente el desborde, o cuando ya se ha iniciado la inundación.

GLOSARIO

Barranco = Significa cuantos metros falta para desbordar

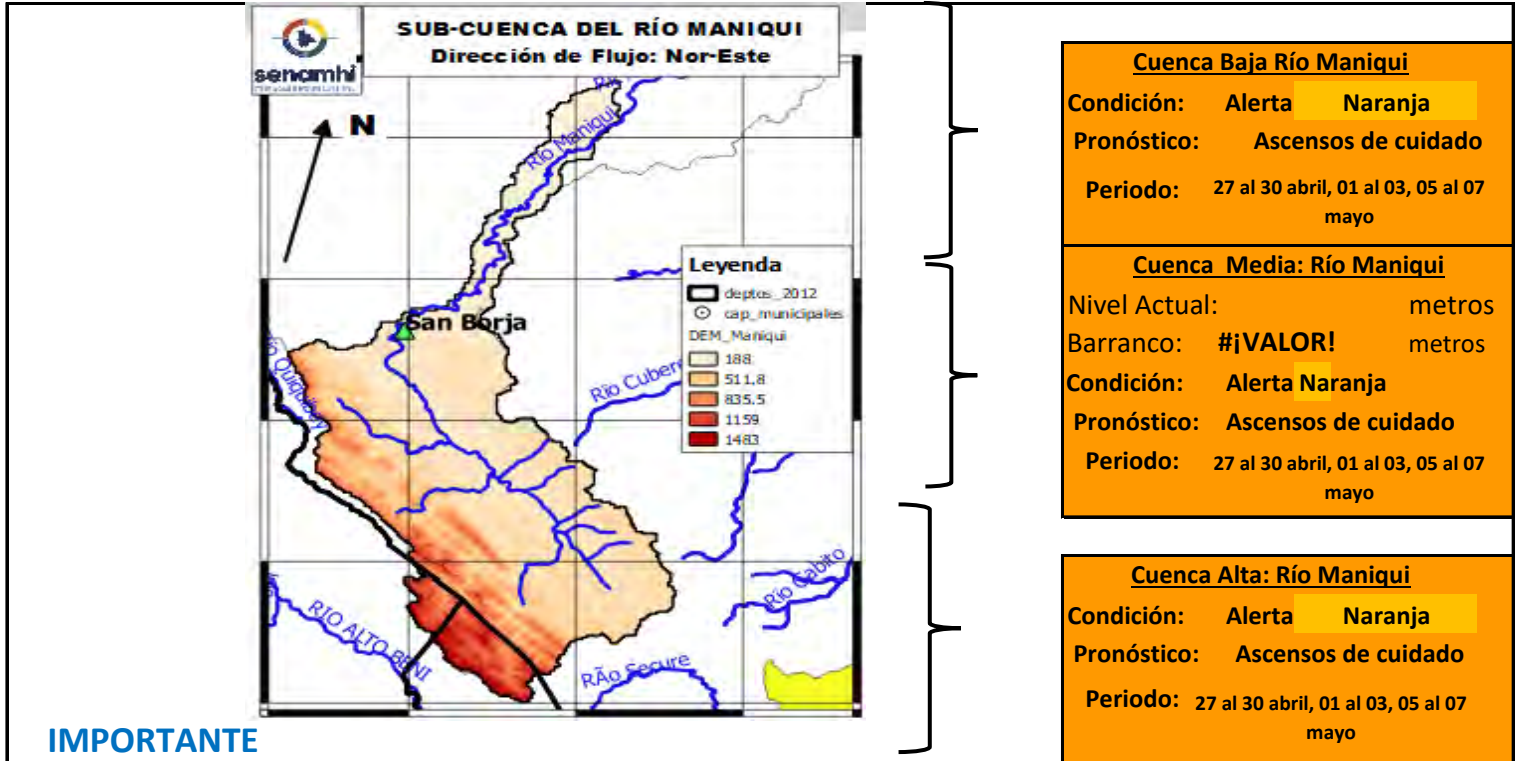
Pronostico= Es la probabilidad de la predicción futura de los Ríos a partir de las modelaciones hidrológicas

▲ Estacion Hidrometrica que genera pronostico



SUB - CUENCA DEL RÍO MANIQUI

Senamhi, Jueves 24 de abril de 2025



IMPORTANTE

Ubicación	Municipios	Periodo de ocurrencia	Pronóstico	Análisis Hidrológico
Ríos de Cabecera de cuenca	Cocincho	27 al 30 abril, 01 al 03, 05 al 07 mayo	Ascensos de cuidado	Se presentarán condiciones necesarias para generar ascensos de nivel
Ríos cuenca media	Comunidades Cercanas	27 al 30 abril, 01 al 03, 05 al 07 mayo	Ascensos de cuidado	Se presentarán condiciones necesarias para generar ascensos de nivel
Cuenca Baja	San Borja y Poblaciones cercanas	27 al 30 abril, 01 al 03, 05 al 07 mayo	Ascensos de cuidado	Se presentarán condiciones necesarias para generar ascensos de nivel

NOTA: Para obtener mayor información complementaria sobre lluvias revisar el boletín meteorológico (www.senamhi.gob.bo)

ACLARACION DE ALERTAS HIDROLOGICAS

ALERTA AMARILLA
Es el estado normal de los Ríos donde la intensidad y persistencia de lluvias es baja, por lo tanto no existe riesgo a desbordes.
ALERTA NARANJA.
Se declara cuando la tendencia ascendente de los niveles de los ríos y la persistencia e intensidad de las lluvias indican la posibilidad de presentar desbordes en las próximas horas. (Para el uso de navegación esta alerta significa que es posible navegar).
ALERTA ROJA.
Se declara cuando el nivel de los Ríos alcanzan alturas críticas que hacen inminente el desborde, o cuando ya se ha iniciado la inundación.

GLOSARIO

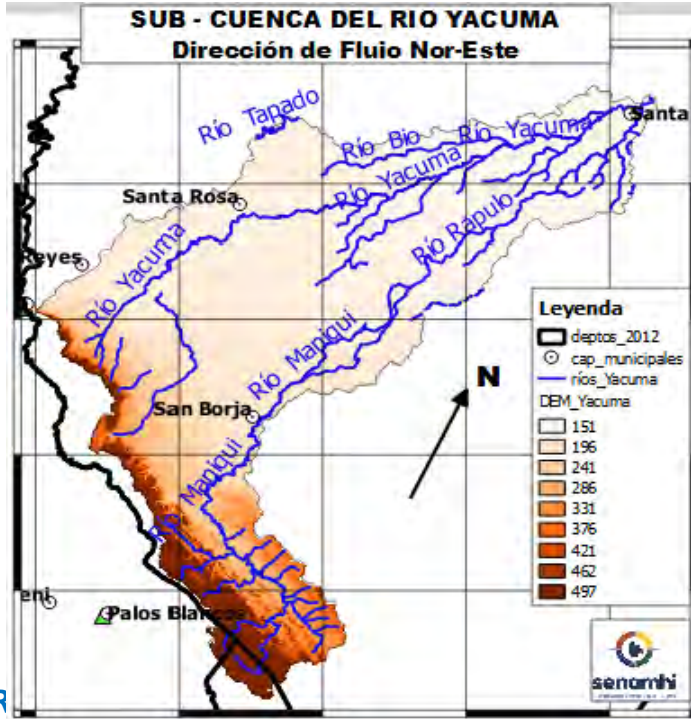
Barranco = Significa cuantos metros falta para desbordar

Pronóstico = Es la probabilidad de la predicción futura de los Ríos a partir de las modelaciones hidrológicas

Estacion Hidrometrica que genera pronostico

SUB - CUENCA DEL RÍO YACUMA

Senamhi, Jueves 24 de abril de 2025



Cuenca Baja Río Yacuma
Condición: Alerta Naranja
Pronóstico: Ascensos
Periodo: 27 al 30 abril, 01 al 03, 05 al 07 mayo

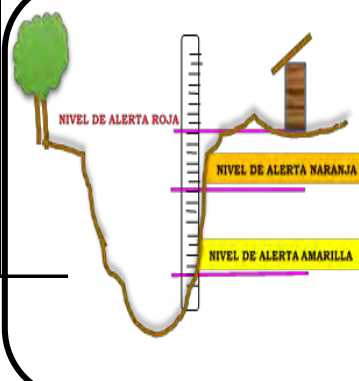
Cuenca Media: Río Rápulo
Condición: Alerta Naranja
Pronóstico: Ascensos
Periodo: 27 al 29, 30 abril al 02, 05 al 07 mayo

Cuenca Alta: Río Maniquí
Condición: Alerta Naranja
Pronóstico: Ascensos
Periodo: 27 al 29, 30 abril al 02, 05 al 07 mayo

IMPOR

Ubicación	Municipios	Periodo de ocurrencia	Pronóstico	Análisis Hidrológico
Ríos de Cabecera de cuenca	Cocincho	27 al 29, 30 abril al 02, 05 al 07 mayo	Ascensos	Se presentarán condiciones necesarias para generar ascensos de nivel
Ríos cuenca media	Maniquí, Santa rosa del Yacuma y poblaciones cercanas	27 al 29, 30 abril al 02, 05 al 07 mayo	Ascensos	Se presentarán condiciones necesarias para generar ascensos de nivel
Cuenca Baja	Puerto Junín, Santa Ana del Yacuma y Poblaciones cercanas	27 al 29, 30 abril al 02, 05 al 07 mayo	Ascensos	Se presentarán condiciones necesarias para generar ascensos de nivel

NOTA: Para obtener mayor información complementaria sobre lluvias revisar el boletín meteorológico (www.senamhi.gob.bo)



ACLARACION DE ALERTAS HIDROLOGICAS

ALERTA AMARILLA
Es el estado normal de los Ríos donde la intensidad y persistencia de lluvias es baja, por lo tanto no existe riesgo a desbordes.


ALERTA NARANJA.
Se declara cuando la tendencia ascendente de los niveles de los ríos y la persistencia e intensidad de las lluvias indican la posibilidad de presentar desbordes en las próximas horas. (Para el uso de navegación esta alerta significa que es posible navegar).

ALERTA ROJA.
Se declara cuando el nivel de los Ríos alcanzan alturas críticas que hacen inminente el desborde, o cuando ya se ha iniciado la inundación.

GLOSARIO

Barranco = Significa cuantos metros falta para desbordar

Pronostico= Es la probabilidad de la predicción futura de los Ríos a partir de las modelaciones hidrológicas

 Estacion Hidrometrica que genera pronostico

CUENCA DEL RÍO BENI (PARTE 1)

Senamhi, Jueves 24 de abril de 2025

<p>Río Tipuani: Guanay (Bartolo) Caudal Actual: 826.86 m³/s Nivel Actual: 0 metros Condición: Alerta Naranja Pronóstico: Ascensos 26 al 30 abril, 01 al 03, 05 al 07 mayo</p>		<p>Río Alto Beni: Palos Blancos Caudal Actual 296.29 m³/s Condición: Alerta Naranja Pronóstico: Ascensos Periodo: 26 al 30 abril, 01 al 03, 05 al 07 mayo</p>
<p>Río Coroico: Santa Rita de Buenos Aires Nivel Actual: metros Caudal Actual: 405.35 m³/s Condición: Alerta Naranja Pronóstico: Ascensos Periodo: 26 al 30 abril, 01 al 03, 05 al 07 mayo</p>		<p>Río Coroico: Caranavi Caudal Actual 267.55 m³/s Nivel Actual: 1.37 metros Condición: Alerta Naranja Pronóstico: Ascensos Periodo: 26 al 30 abril, 01 al 03, 05 al 07 mayo</p>
<p>Río Zongo: Cahua Caudal Actual: 27.27 m³/s Condición: Alerta Naranja Pronóstico: Ascensos Periodo: 26 al 30 abril, 01 al 03, 05 al 07 mayo</p>		<p>Río Boopi: La Asunta Caudal Actual: 831.27 m³/s Condición: Alerta Naranja Pronóstico: Ascensos Periodo: 26 al 30 abril, 01 al 03, 05 al 07 mayo</p>
<p>Río La Paz: Mallasa LP Caudal Actual: m³/s Condición: Alerta Naranja Pronóstico: Ascensos Periodo: 27 al 29 abril, 01 al 03 mayo</p>		<p>Río Cotacajes: Cimarrón Caudal Actual 400.54 m³/s Condición: Alerta Naranja Pronóstico: Ascensos Periodo: 26 al 30 abril, 01 al 03, 05 al 07 mayo</p>

Ubicación	Departamentos	Pronóstico Hidrológico		Análisis Hidrológico
		Periodo de ocurrencia	Pronóstico	
Ríos de la cuenca alta	Norte de La Paz	26 al 30 abril, 01 al 03, 05 al 07 mayo	Ascensos	Se presentarán condiciones necesarias para generar ascensos de nivel
	Cochabamaba y Yungas (La paz)	26 al 30 abril, 01 al 03, 05 al 07 mayo	Ascensos	Se presentarán condiciones necesarias para generar ascensos de nivel
Ríos de la cuenca media	Norte de La Paz y Beni	26 al 30 abril, 01 al 03, 05 al 07 mayo	Ascensos	Se presentarán condiciones necesarias para generar ascensos de nivel

NOTA: Para obtener mayor información complementaria sobre lluvias revisar el boletín meteorológico (www.senamhi.gob.bo)

ACLARACION DE ALERTAS HIDROLOGICAS

ALERTA AMARILLA
Es el estado normal de los Ríos y donde la intensidad y persistencia de lluvias es baja y por lo tanto no existe riesgo a desbordes para las poblaciones.
ALERTA NARANJA.
Se declara cuando la tendencia ascendente de los niveles de los ríos y la persistencia e intensidad de las lluvias indican la posibilidad de presentar desbordes en las próximas horas. (Para el uso de navegación esta alerta significa que es muy posible poder navegar).
ALERTA ROJA.
Se declara cuando el nivel de los Ríos alcanzan alturas críticas que hacen inminente el desborde, o cuando ya se ha iniciado la inundación.

GLOSARIO

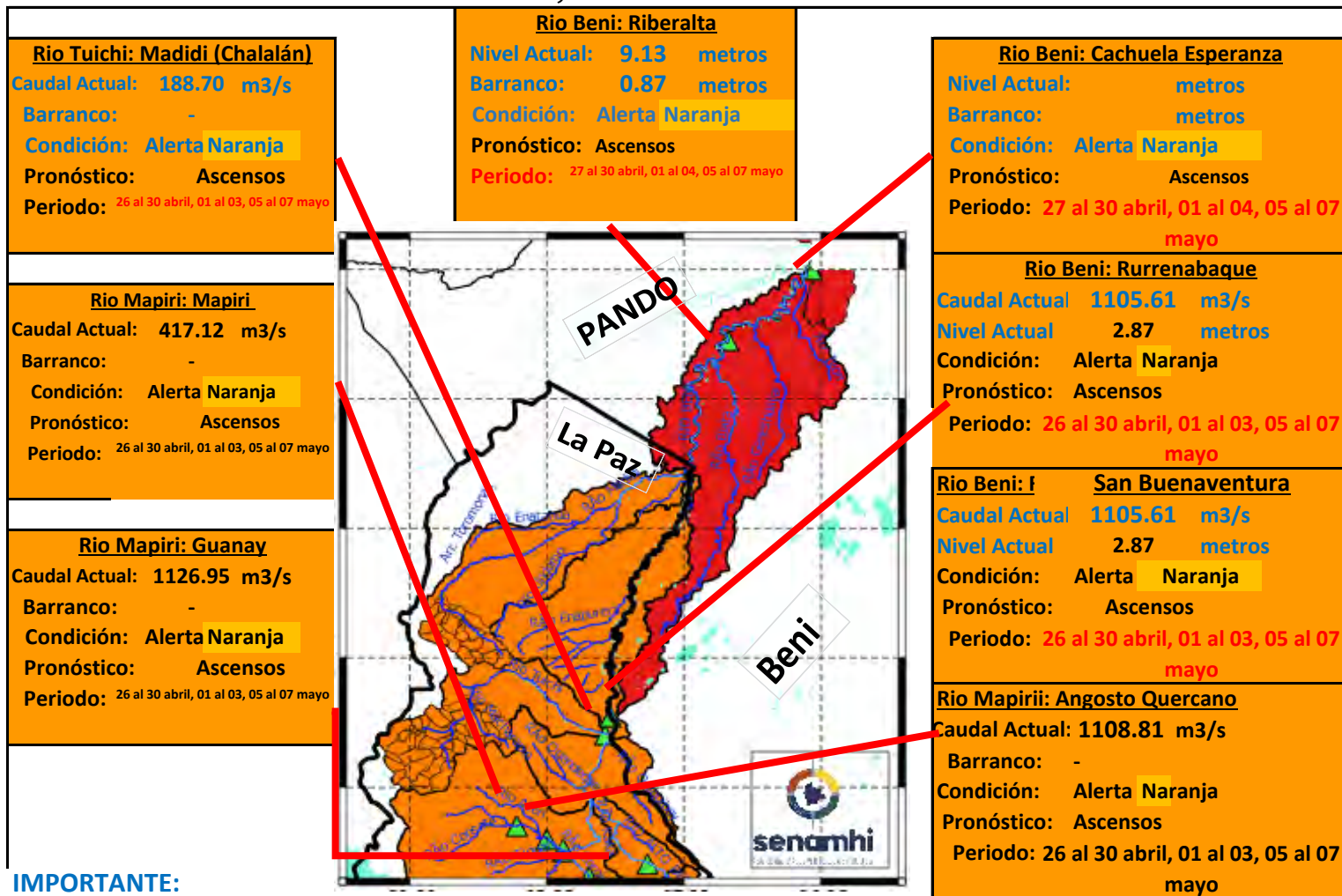
Barranco = Significa cuantos metros falta para desbordar

Pronóstico = Es la probabilidad de la predicción futura de los Ríos a partir de las modelaciones hidrológicas

▲ Estacion Hidrometrica que genera pronostico

CUENCA DEL RÍO BENI (PARTE 2)

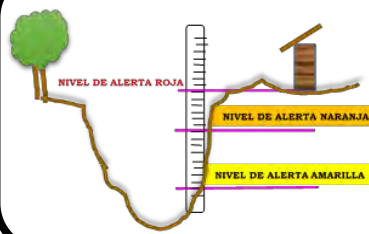
Senamhi, Jueves 24 de abril de 2025



IMPORTANTE:

Ubicación	Departamentos	Pronóstico Hidrológico		Análisis Hidrológico
		Periodo de ocurrencia	Pronóstico	
Ríos de la cuenca baja	Beni y Pando	27 al 30 abril, 01 al 04, 05 al 07 mayo	Ascensos	Se presentarán condiciones necesarias para generar ascensos de nivel

NOTA: Para obtener mayor información complementaria sobre lluvias revisar el boletín meteorológico (www.senamhi.gob.bo)



ACLARACION DE ALERTAS HIDROLOGICAS

ALERTA AMARILLA
Es el estado normal de los Ríos y donde la intensidad y persistencia de lluvias es baja y por lo tanto no existe riesgo a desbordes para las poblaciones.


ALERTA NARANJA.
Se declara cuando la tendencia ascendente de los niveles de los ríos y la persistencia e intensidad de las lluvias indican la posibilidad de presentar desbordes en las próximas horas. (Para el uso de navegación esta alerta significa que es muy posible poder navegar).

ALERTA ROJA.
Se declara cuando el nivel de los Ríos alcanzan alturas críticas que hacen inminente el desborde, o cuando ya se ha iniciado la inundación.

GLOSARIO

Barranco = Significa cuantos metros falta para desbordar

Pronóstico = Es la probabilidad de la predicción futura de los Ríos a partir de las modelaciones hidrológicas

 Estacion Hidrometrica que genera pronostico



senamhi

SERVICIO NACIONAL DE METEOROLOGÍA E HIDROLOGÍA

**SERVICIO NACIONAL DE METEOROLOGÍA E HIDROLOGÍA
SENAMHI - BOLIVIA**

BOLETÍN DE PRONÓSTICO HIDROLÓGICO

LA PAZ

**Cuencas de los ríos: Beni, Cotacajes, Boopi,
La Paz, Coroico, Tipuani, Mapiri, Zongo,
Tuhichi, Suches, Luribay, Sapahaqui**



**UNIDAD DE ANÁLISIS Y PRONÓSTICOS
HIDROLÓGICOS**

CUENCA DEL RÍO BENI (PARTE 1)

Senamhi, Jueves 24 de abril de 2025

<p>Río Tipuani: Guanay (Bartolo) Caudal Actual: 826.86 m³/s Nivel Actual: 0 metros Condición: Alerta Naranja Pronóstico: Ascensos 26 al 30 abril, 01 al 03, 05 al 07 mayo</p>		<p>Río Alto Beni: Palos Blancos Caudal Actual 296.29 m³/s Condición: Alerta Naranja Pronóstico: Ascensos Periodo: 26 al 30 abril, 01 al 03, 05 al 07 mayo</p>
<p>Río Coroico: Santa Rita de Buenos Aires Nivel Actual: metros Caudal Actual: 405.35 m³/s Condición: Alerta Naranja Pronóstico: Ascensos Periodo: 26 al 30 abril, 01 al 03, 05 al 07 mayo</p>		<p>Río Coroico: Caranavi Caudal Actual 267.55 m³/s Nivel Actual: 1.37 metros Condición: Alerta Naranja Pronóstico: Ascensos Periodo: 26 al 30 abril, 01 al 03, 05 al 07 mayo</p>
<p>Río Zongo: Cahua Caudal Actual: 27.27 m³/s Condición: Alerta Naranja Pronóstico: Ascensos Periodo: 26 al 30 abril, 01 al 03, 05 al 07 mayo</p>		<p>Río Boopi: La Asunta Caudal Actual: 831.27 m³/s Condición: Alerta Naranja Pronóstico: Ascensos Periodo: 26 al 30 abril, 01 al 03, 05 al 07 mayo</p>
<p>Río La Paz: Mallasa LP Caudal Actual: m³/s Condición: Alerta Naranja Pronóstico: Ascensos Periodo: 27 al 29 abril, 01 al 03 mayo</p>		<p>Río Cotacajes: Cimarrón Caudal Actual 400.54 m³/s Condición: Alerta Naranja Pronóstico: Ascensos Periodo: 26 al 30 abril, 01 al 03, 05 al 07 mayo</p>

Ubicación	Departamentos	Pronóstico Hidrológico		Análisis Hidrológico
		Periodo de ocurrencia	Pronóstico	
Ríos de la cuenca alta	Norte de La Paz	26 al 30 abril, 01 al 03, 05 al 07 mayo	Ascensos	Se presentarán condiciones necesarias para generar ascensos de nivel
	Cochabamaba y Yungas (La paz)	26 al 30 abril, 01 al 03, 05 al 07 mayo	Ascensos	Se presentarán condiciones necesarias para generar ascensos de nivel
Ríos de la cuenca media	Norte de La Paz y Beni	26 al 30 abril, 01 al 03, 05 al 07 mayo	Ascensos	Se presentarán condiciones necesarias para generar ascensos de nivel

NOTA: Para obtener mayor información complementaria sobre lluvias revisar el boletín meteorológico (www.senamhi.gob.bo)

ACLARACION DE ALERTAS HIDROLOGICAS

ALERTA AMARILLA
Es el estado normal de los Ríos y donde la intensidad y persistencia de lluvias es baja y por lo tanto no existe riesgo a desbordes para las poblaciones.
ALERTA NARANJA.
Se declara cuando la tendencia ascendente de los niveles de los ríos y la persistencia e intensidad de las lluvias indican la posibilidad de presentar desbordes en las próximas horas. (Para el uso de navegación esta alerta significa que es muy posible poder navegar).
ALERTA ROJA.
Se declara cuando el nivel de los Ríos alcanzan alturas críticas que hacen inminente el desborde, o cuando ya se ha iniciado la inundación.

GLOSARIO

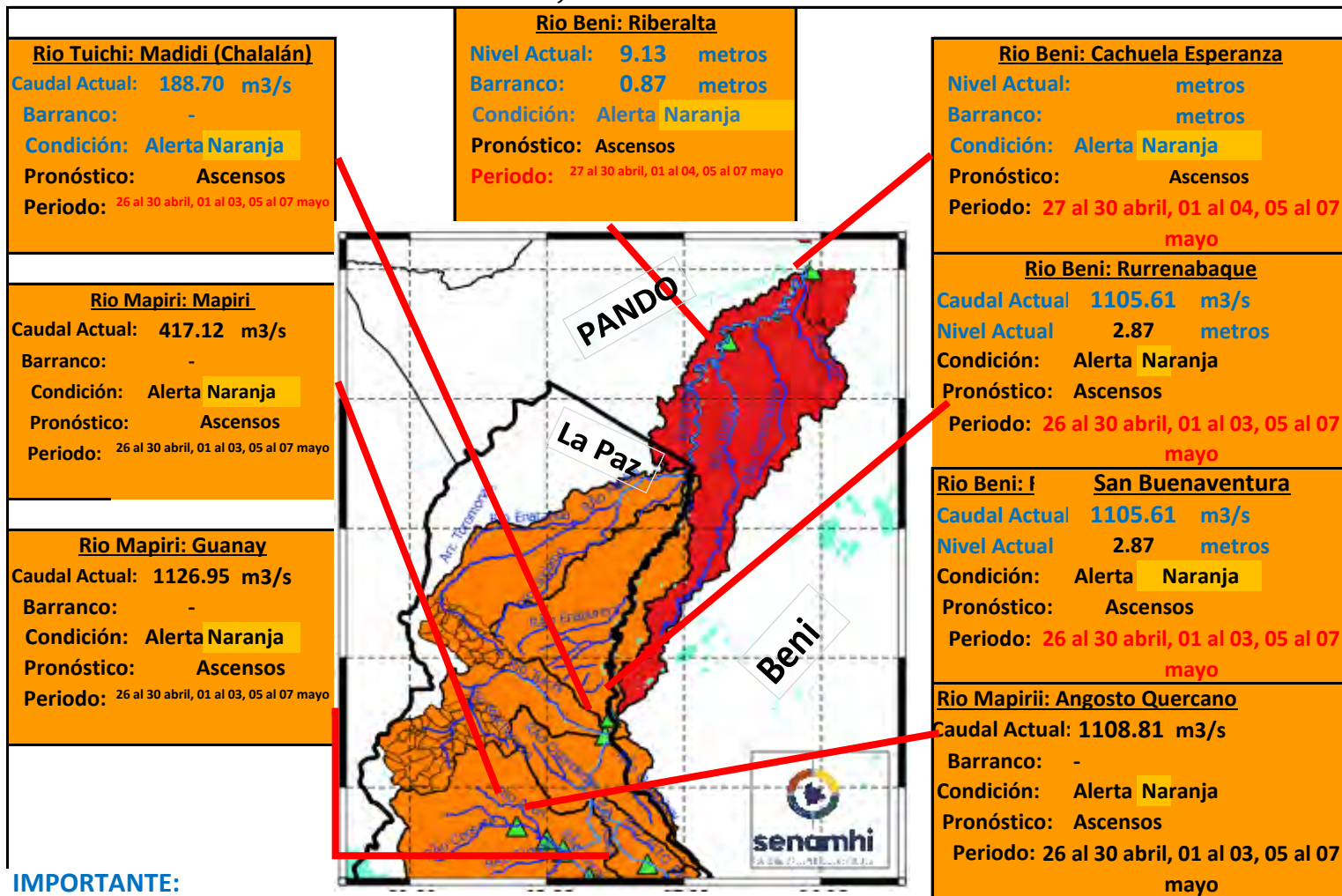
Barranco = Significa cuantos metros falta para desbordar

Pronóstico = Es la probabilidad de la predicción futura de los Ríos a partir de las modelaciones hidrológicas

▲ Estacion Hidrometrica que genera pronostico

CUENCA DEL RÍO BENI (PARTE 2)

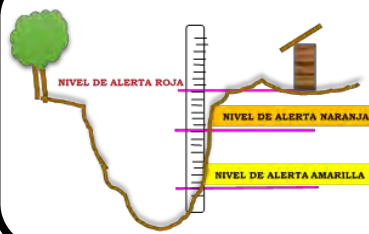
Senamhi, Jueves 24 de abril de 2025



IMPORTANTE:

Ubicación	Departamentos	Pronóstico Hidrológico		Análisis Hidrológico
		Periodo de ocurrencia	Pronóstico	
Ríos de la cuenca baja	Beni y Pando	27 al 30 abril, 01 al 04, 05 al 07 mayo	Ascensos	Se presentarán condiciones necesarias para generar ascensos de nivel

NOTA: Para obtener mayor información complementaria sobre lluvias revisar el boletín meteorológico (www.senamhi.gob.bo)



ACLARACION DE ALERTAS HIDROLOGICAS

ALERTA AMARILLA
Es el estado normal de los Ríos y donde la intensidad y persistencia de lluvias es baja y por lo tanto no existe riesgo a desbordes para las poblaciones.

ALERTA NARANJA.
Se declara cuando la tendencia ascendente de los niveles de los ríos y la persistencia e intensidad de las lluvias indican la posibilidad de presentar desbordes en las próximas horas. (Para el uso de navegación esta alerta significa que es muy posible poder navegar).

ALERTA ROJA.
Se declara cuando el nivel de los Ríos alcanzan alturas críticas que hacen inminente el desborde, o cuando ya se ha iniciado la inundación.

GLOSARIO

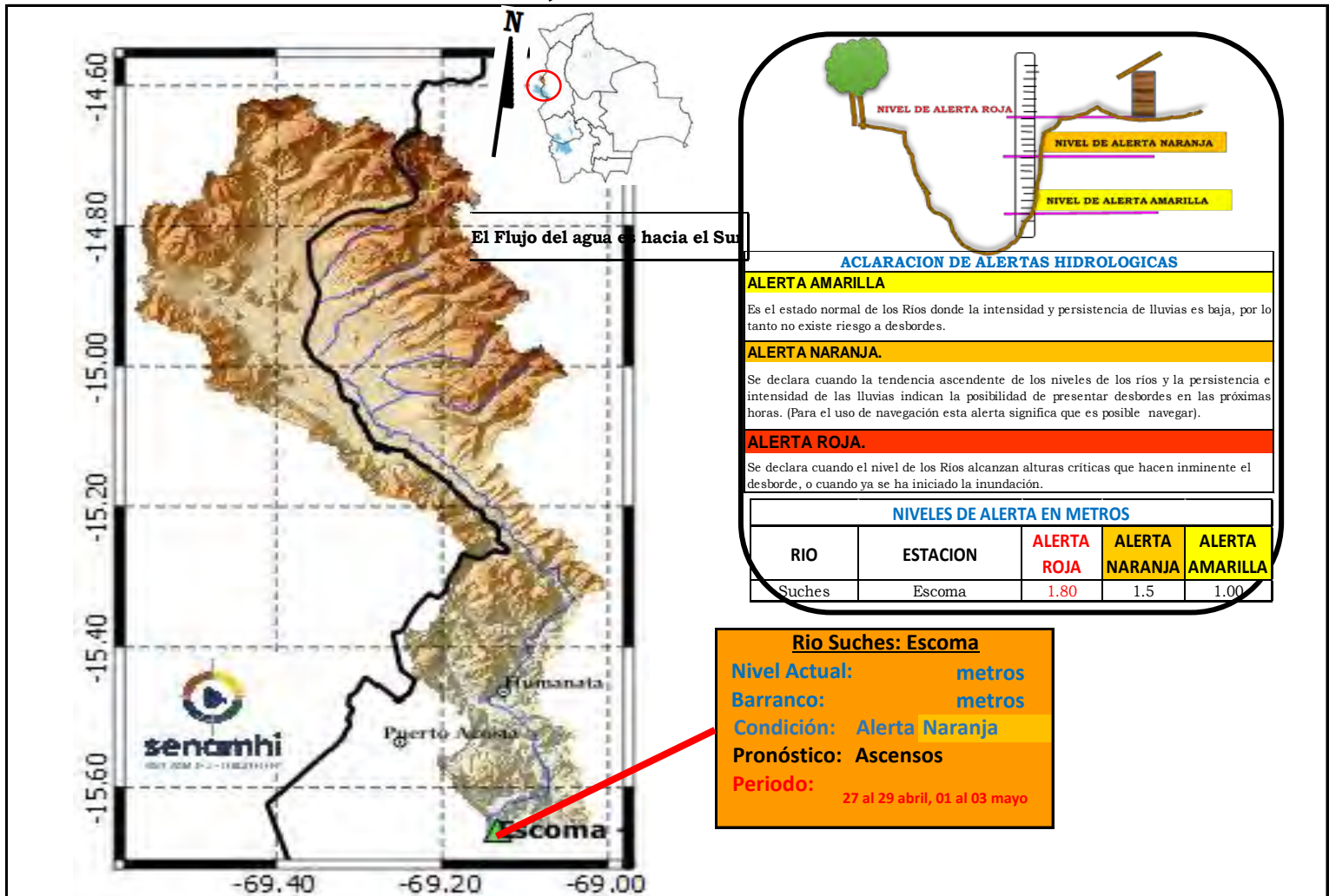
Barranco = Significa cuantos metros falta para desbordar

Pronóstico = Es la probabilidad de la predicción futura de los Ríos a partir de las modelaciones hidrológicas

▲ Estacion Hidrometrica que genera pronostico

CUENCA DEL RÍO SUCHES

Senamhi, Jueves 24 de abril de 2025



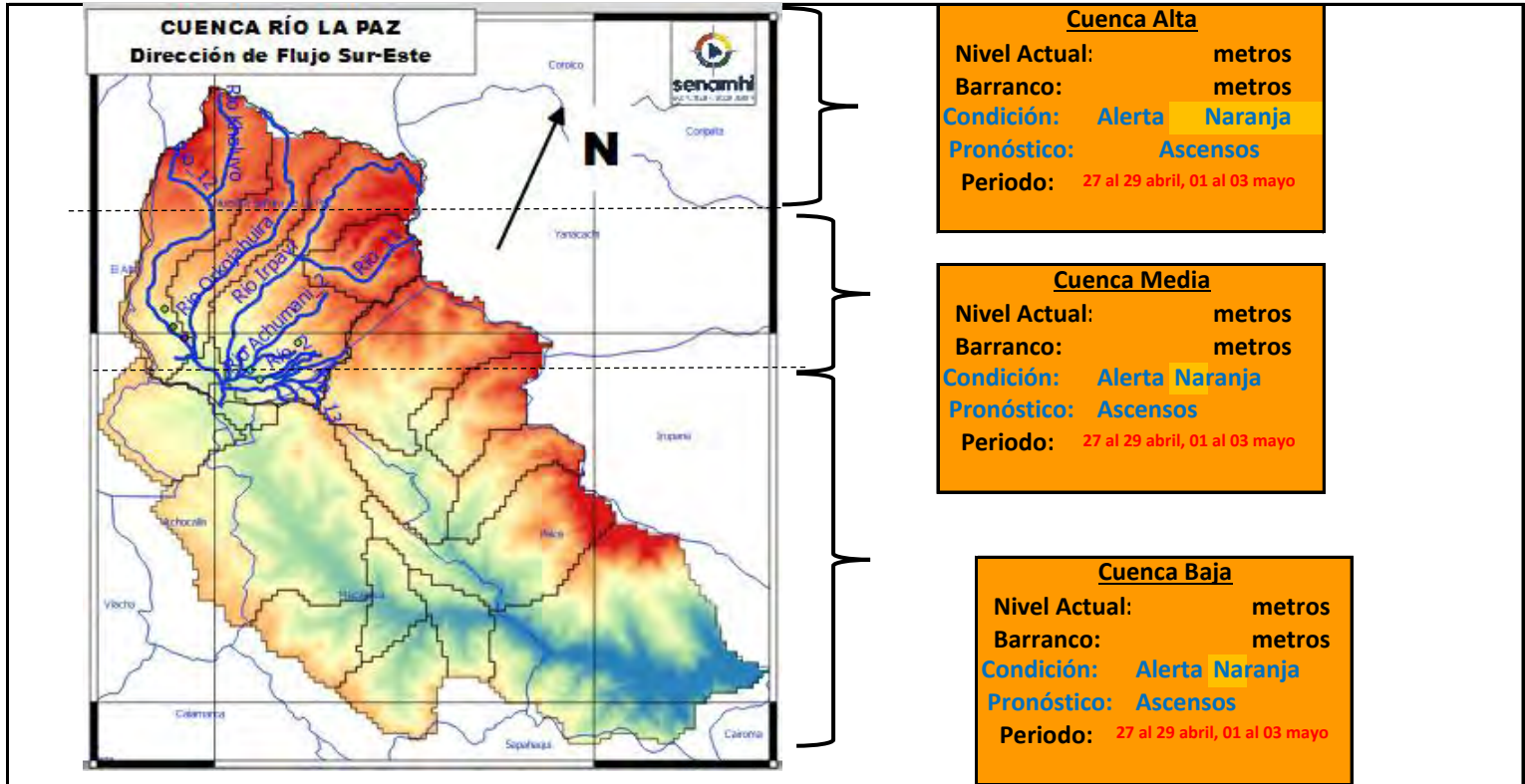
IMPORTANTE: Para la cuenca del río Suches se espera el siguiente comportamiento:

Ubicación	Poblados cercanos	Pronóstico Hidrológico		Análisis Hidrológico
		Periodo de ocurrencia	Pronóstico	
Ríos de la cuenca alta	Humanata, Ococoya	27 al 29 abril, 01 al 03 mayo	Ascensos	Se presentarán condiciones necesarias para generar ascensos de nivel
Ríos de la cuenca media	Pacobamba, Ulla Ulla y poblados cercanos	27 al 29 abril, 01 al 03 mayo	Ascensos	Se presentarán condiciones necesarias para generar ascensos de nivel
Ríos de la cuenca baja	Escoma y Suches	27 al 29 abril, 01 al 03 mayo	Ascensos	Se presentarán condiciones necesarias para generar ascensos de nivel

NOTA: Para obtener mayor información complementaria sobre lluvias revisar el boletín meteorológico (www.senamhi.gob.bo)

CUENCA DEL RÍO LA PAZ

Senamhi, Jueves 24 de abril de 2025



IMPORTANTE: Para la cuenca del río La Paz se espera el siguiente comportamiento:

Ubicación	Poblados cercanos	Pronóstico Hidrológico		Análisis Hidrológico
		Periodo de ocurrencia	Pronóstico	
Ríos de la cuenca alta	Plan Autopista, y nacientes de ríos principales y secundarios	27 al 29 abril, 01 al 03 mayo	Ascensos	Se presentarán condiciones necesarias para generar ascensos de nivel
Ríos de la cuenca media	Nuestra Señora de La Paz	27 al 29 abril, 01 al 03 mayo	Ascensos	Se presentarán condiciones necesarias para generar ascensos de nivel
Ríos de la cuenca baja	Zona Sur, Mallasa, Jupapina, Mecapaca, Palomar, Huayhuasi, Hauricana, Palca y comunidades cercanas	27 al 29 abril, 01 al 03 mayo	Ascensos	Se presentarán condiciones necesarias para generar ascensos de nivel

NOTA: Para obtener mayor información complementaria sobre lluvias revisar el boletín meteorológico (www.senamhi.gob.bo)

ACLARACION DE ALERTAS HIDROLOGICAS

ALERTA AMARILLA
Es el estado normal de los Ríos y donde la intensidad y persistencia de lluvias es baja y por lo tanto no existe riesgo a desbordes para las poblaciones.

ALERTA NARANJA.
Se declara cuando la tendencia ascendente de los niveles de los ríos y la persistencia e intensidad de las lluvias indican la posibilidad de presentar desbordes en las próximas horas. (Para el uso de navegación esta alerta significa que es muy posible poder navegar).

ALERTA ROJA.
Se declara cuando el nivel de los Ríos alcanzan alturas críticas que hacen inminente el desborde, o cuando ya se ha iniciado la inundación.

GLOSARIO

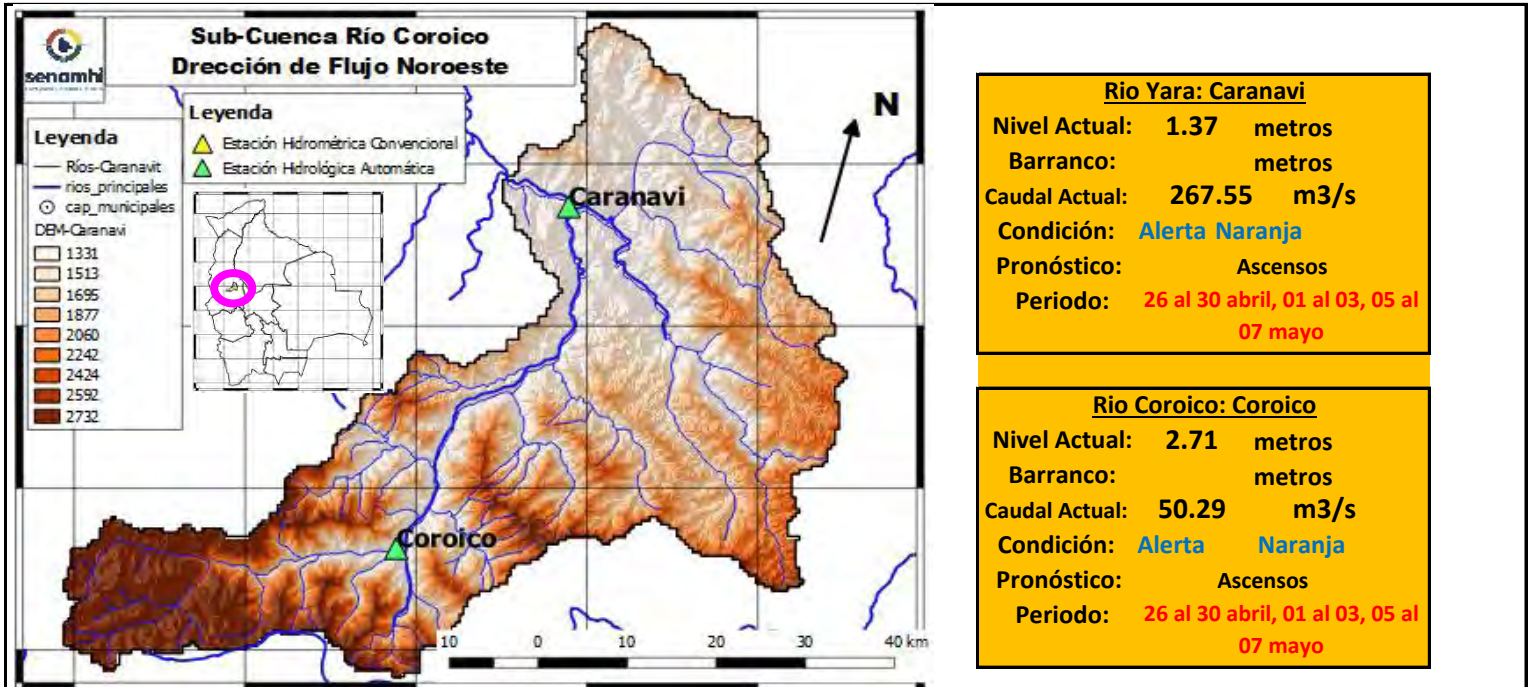
Barranco = Significa cuantos metros falta para desbordar

Pronostico= Es la probabilidad de la predicción futura de los Ríos a partir de las modelaciones hidrológicas

Estacion Hidrometrica que genera pronostico

SUB - CUENCA DEL RÍO COROICO

Senamhi, Jueves 24 de abril de 2025



Río Yara: Caranavi

Nivel Actual: **1.37** metros
 Barranco: metros
 Caudal Actual: **267.55** m³/s
 Condición: **Alerta Naranja**
 Pronóstico: Ascensos
 Periodo: **26 al 30 abril, 01 al 03, 05 al 07 mayo**

Río Coroico: Coroico

Nivel Actual: **2.71** metros
 Barranco: metros
 Caudal Actual: **50.29** m³/s
 Condición: **Alerta Naranja**
 Pronóstico: Ascensos
 Periodo: **26 al 30 abril, 01 al 03, 05 al 07 mayo**

	21/04/25	22/04/25	23/04/25	24/04/25	25/04/25	26/04/25	27/04/25
Nivel Caranavi		1.16	1.29	1.37			
Nivel Coroico		3.01	3.00	2.71			
Caudal Caranavi		115.92	162.64	267.55	252.50	242.20	242.20
Caudal Coroico		35.62	39.64	50.29	46.34	43.39	43.39

Ubicación	Municipios	Pronóstico Hidrológico		Análisis Hidrológico
		Periodo de ocurrencia	Pronóstico	
Cuenca río Coroico	Caranavi, Coroico y poblaciones cercanas	26 al 30 abril, 01 al 03, 05 al 07 mayo	Ascensos	Se presentarán condiciones necesarias para generar ascensos de nivel

NOTA: Para obtener mayor información complementaria sobre lluvias revisar el boletín meteorológico (www.senamhi.gob.bo)

ACLARACION DE ALERTAS HIDROLOGICAS

ALERTA AMARILLA
Es el estado normal de los Rios y donde la intensidad y persistencia de lluvias es baja y por lo tanto no existe riesgo a desbordes para las poblaciones.

ALERTA NARANJA.
Se declara cuando la tendencia ascendente de los niveles de los rios y la persistencia e intensidad de las lluvias indican la posibilidad de presentar desbordes en las próximas horas. (Para el uso de navegación esta alerta significa que es muy posible poder navegar).

ALERTA ROJA.
Se declara cuando el nivel de los Rios alcanzan alturas críticas que hacen inminente el desborde, o cuando ya se ha iniciado la inundación.

GLOSARIO

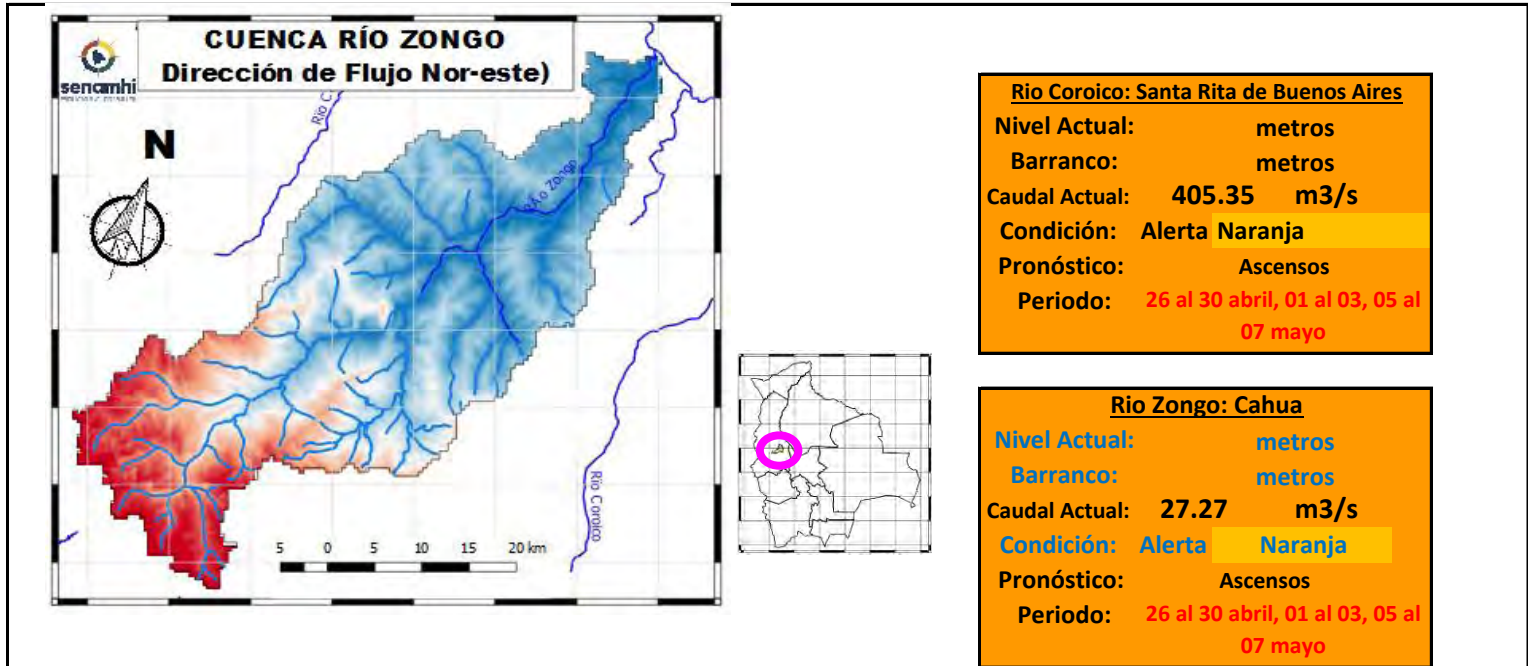
Barranco = Significa cuantos metros falta para desbordar

Pronóstico = Es la probabilidad de la predicción futura de los Rios a partir de las modelaciones hidrológicas

Estacion Hidrometrica que genera pronostico

SUB - CUENCA DEL RÍO ZONGO

Senamhi, Jueves 24 de abril de 2025



	21/04/25	22/04/25	23/04/25	24/04/25	25/04/25	26/04/25	27/04/25
Nivel Coroico							
Nivel Zongo							
Caudal Santa Rita de Bnos. Aires		66.37	46.37	405.35	399.90	384.89	384.89
Caudal Zongo		22.39	20.98	27.27	25.65	24.22	24.22

Ubicación	Municipios	Pronóstico Hidrológico		Análisis Hidrológico
		Periodo de ocurrencia	Pronóstico	
Cuenca río Coroico	Zongo, Cahua, Santa Rita de Buenos Aires y poblaciones cercanas	26 al 30 abril, 01 al 03, 05 al 07 mayo	Ascensos	Se presentarán condiciones necesarias para generar ascensos de nivel

NOTA: Para obtener mayor información complementaria sobre lluvias revisar el boletín meteorológico (www.senamhi.gob.bo)

NIVEL DE ALERTA ROJA

NIVEL DE ALERTA NARANJA

NIVEL DE ALERTA AMARILLA

ACLARACION DE ALERTAS HIDROLOGICAS

ALERTA AMARILLA
Es el estado normal de los Rios y donde la intensidad y persistencia de lluvias es baja y por lo tanto no existe riesgo a desbordes para las poblaciones.

ALERTA NARANJA.
Se declara cuando la tendencia ascendente de los niveles de los rios y la persistencia e intensidad de las lluvias indican la posibilidad de presentar desbordes en las próximas horas. (Para el uso de navegación esta alerta significa que es muy posible poder navegar).

ALERTA ROJA.
Se declara cuando el nivel de los Rios alcanzan alturas criticas que hacen inminente el desborde, o cuando ya se ha iniciado la inundación.

GLOSARIO

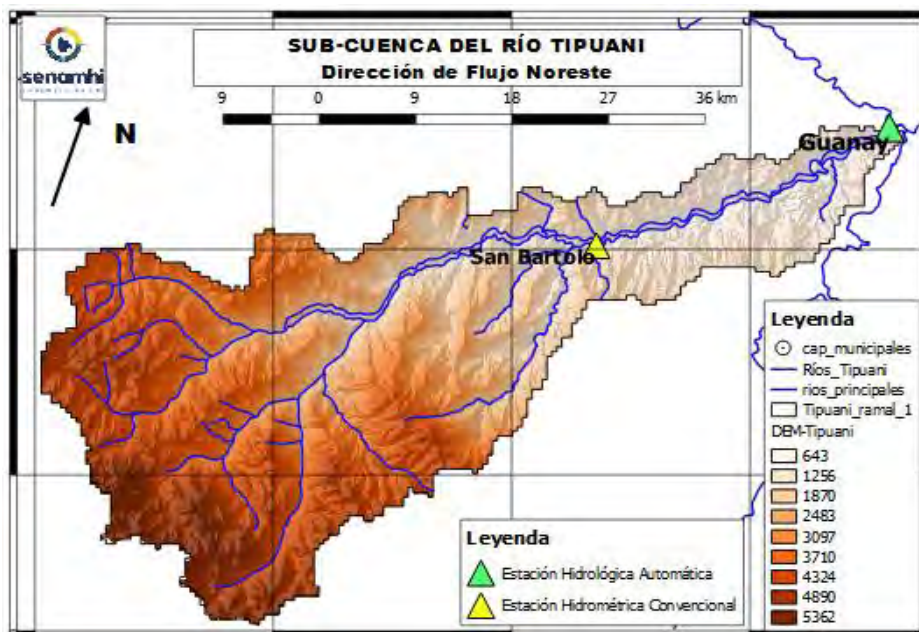
Barranco = Significa cuantos metros falta para desbordar

Pronostico= Es la probabilidad de la prediccion futura de los Rios a partir de las modelaciones hidrológicas

▲ Estacion Hidrometrica que genera pronostico

SUB - CUENCA DEL RÍO TIPUANI

Senamhi, Jueves 24 de abril de 2025



Río Tipuani: Tipuani	
Nivel Actual:	4.00 metros
Barranco:	metros
Caudal Actual:	826.86 m ³ /s
Condición:	Alerta Naranja
Pronóstico:	Ascensos
Periodo:	26 al 30 abril, 01 al 03, 05 al 07 mayo

	21/04/25	22/04/25	23/04/25	24/04/25	25/04/25	26/04/25	27/04/25
Nivel [metros]	1.10	0.00	0.00	0.00			
Caudal [m ³ /s]		153.57	59.59	826.86	399.9	384.89	384.89

IMPORTANTE:

Ubicación	Municipios	Pronóstico Hidrológico		Análisis Hidrológico
		Periodo de ocurrencia	Pronóstico	
Cuenca río Tipuani	Tipuani, Chima, Bartolo y poblaciones cercanas	26 al 30 abril, 01 al 03, 05 al 07 mayo	Ascensos	Se presentarán condiciones necesarias para generar ascensos de nivel

NOTA: Para obtener mayor información complementaria sobre lluvias revisar el boletín meteorológico (www.senamhi.gob.bo)

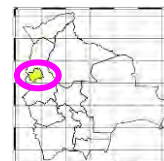
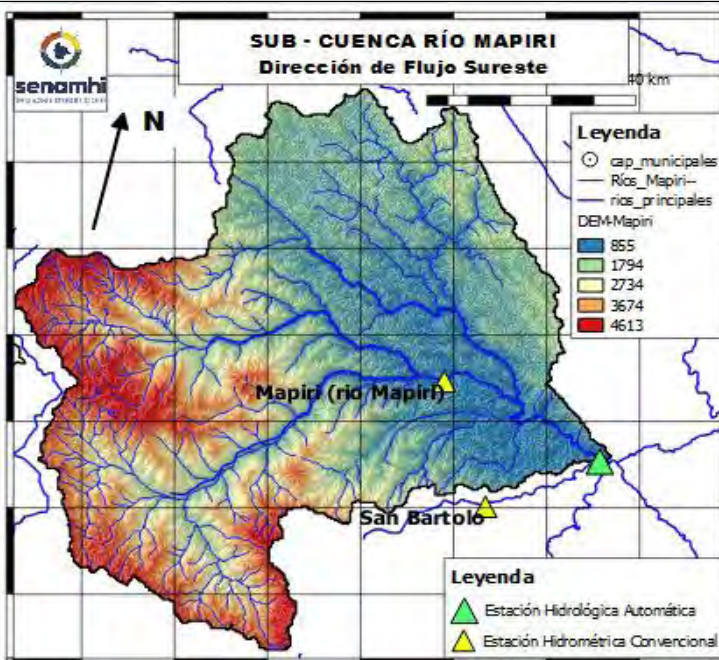
ACLARACION DE ALERTAS HIDROLOGICAS		GLOSARIO		
	ALERTA AMARILLA Es el estado normal de los Ríos y donde la intensidad y persistencia de lluvias es baja y por lo tanto no existe riesgo a desbordes para las poblaciones.	Barranco = Significa cuantos metros falta para desbordar	Pronóstico = Es la probabilidad de la predicción futura de los Ríos a partir de las modelaciones hidrológicas	
	ALERTA NARANJA. Se declara cuando la tendencia ascendente de los niveles de los ríos y la persistencia e intensidad de las lluvias indican la posibilidad de presentar desbordes en las próximas horas. (Para el uso de navegación esta alerta significa que es muy posible poder navegar).	Estacion Hidrometrica que genera pronostico		
	ALERTA ROJA. Se declara cuando el nivel de los Ríos alcanzan alturas críticas que hacen inminente el desborde, o cuando ya se ha iniciado la inundación.			

SUB - CUENCA DEL RÍO MAPIRI

Senamhi, Jueves 24 de abril de 2025

Río Mapiri: Mapiri

Nivel Actual: metros
 Barranco: metros
 Caudal Actual: 417.12 m³/s
 Condición: Alerta Naranja
 Pronóstico: Ascensos
 Periodo: 26 al 30 abril, 01 al 03, 05 al 07 mayo



Río Mapiri: Angosto Quercano

Nivel Actual: metros
 Barranco: metros
 Caudal Actual: 1109 m³/s
 Condición: Alerta Naranja
 Pronóstico: Ascensos
 Periodo: 26 al 30 abril, 01 al 03, 05 al 07 mayo

Río Mapiri: Guanay

Nivel Actual: 4.00 metros
 Barranco: metros
 Caudal Actual: 1126.95 m³/s
 Condición: Alerta Naranja
 Pronóstico: Ascensos
 Periodo: 26 al 30 abril, 01 al 03, 05 al 07 mayo

	Unidades	22/04/25	23/04/25	24/04/25	25/04/25	26/04/25	27/04/25
Nivel Guanay-Mapiri	[metros]	0	0	0.00			
Caudal Mapiri-Guanay	[m ³ /s]	26.63	60.69	1126.95	1266.79	1216.09	1216.09
Caudal Angosto Quercano	[m ³ /s]	83.99	135.36	1108.81	1134.33	1094.12	1094.12
Caudal Mapiri	[m ³ /s]	66.60	98.44	417.12	1104.24	1063.03	1063.03

Ubicación	Municipios	Pronóstico Hidrológico		Análisis Hidrológico
		Periodo de ocurrencia	Pronóstico	
Cuenca río Mapiri	Chuma, Quiabaya, Combaya, Apolo, Mapiri, Angosto Quercano, Tacacoma, Guanay y poblaciones cercanas	26 al 30 abril, 01 al 03, 05 al 07 mayo	Ascensos	Se presentarán condiciones necesarias para generar ascensos de nivel

NOTA: Para obtener mayor información complementaria sobre lluvias revisar el boletín meteorológico (www.senamhi.gob.bo)

ACLARACIÓN DE ALERTAS HIDROLÓGICAS

ALERTA AMARILLA
 Es el estado normal de los Ríos y donde la intensidad y persistencia de lluvias es baja por lo tanto no existe riesgo a desbordes para las poblaciones.

ALERTA NARANJA.
 Se declara cuando la tendencia ascendente de los niveles de los ríos y la persistencia e intensidad de las lluvias indican la posibilidad de presentar desbordes en las próximas horas. (Para el uso de navegación esta alerta significa que es muy posible poder navegar).

ALERTA ROJA.
 Se declara cuando el nivel de los Ríos alcanzan alturas críticas que hacen inminente el desborde, o cuando ya se ha iniciado la inundación.

GLOSARIO

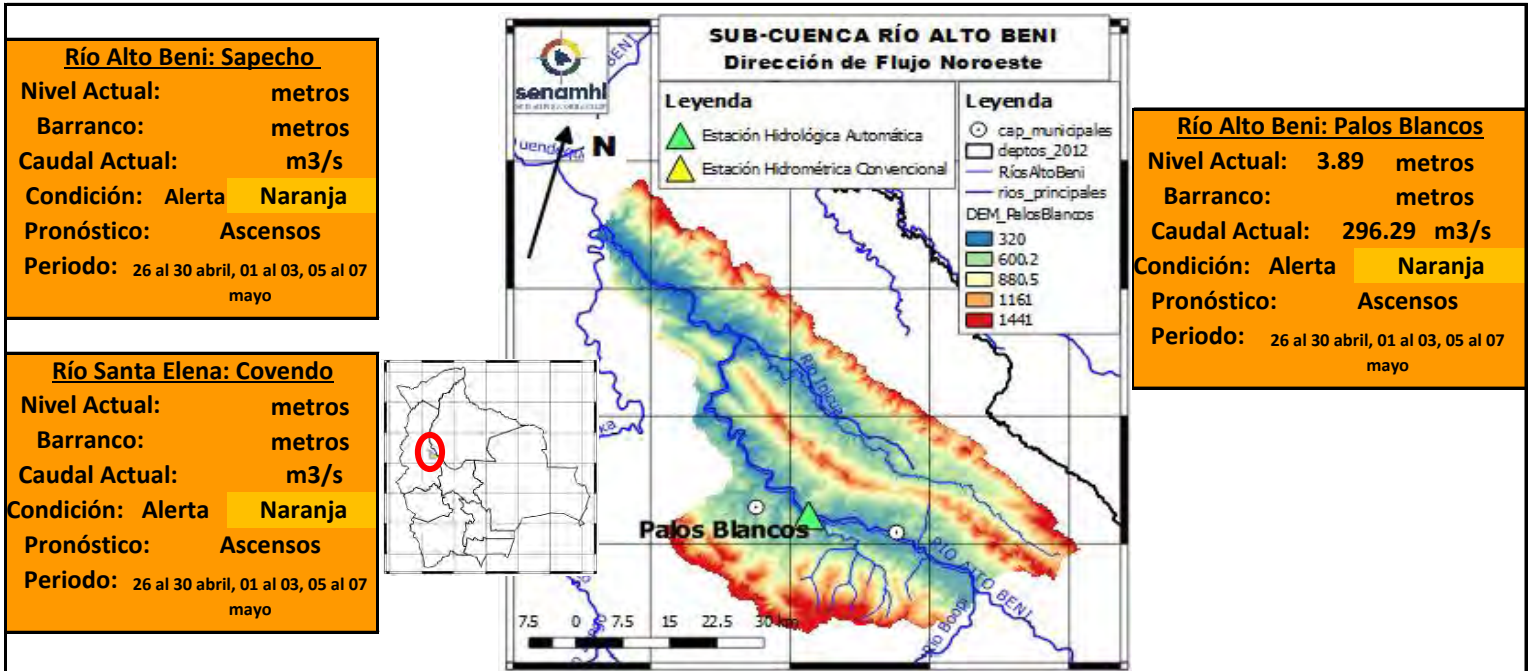
Barranco = Significa cuantos metros falta para desbordar

Pronóstico = Es la probabilidad de la predicción futura de los Ríos a partir de las modelaciones hidrológicas

Estacion Hidrometrica que genera pronostico

SUB - CUENCA DEL RÍO ALTO BENI

Senamhi, Jueves 24 de abril de 2025

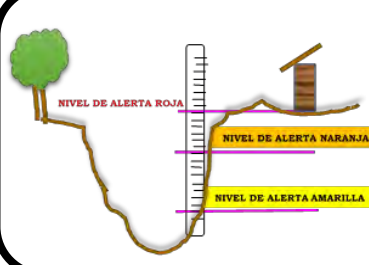


	Unidades	22/04/25	23/04/25	24/04/25	25/04/25	26/04/25	27/04/25
Nivel Covendo	[metros]	0	0	0			
Nivel Sapecho	[metros]	0	0	0			
Caudal Palos Blancos	[m3/s]	24.97	44.80	296.29	2763.71	2544.00	2544.00

IMPORTANTE:

Ubicación	Municipios	Pronóstico Hidrológico		Análisis Hidrológico
		Periodo de ocurrencia	Pronóstico	
Cuenca río Mapiri	Chuma, Quiabaya, Combaya, Apolo, Mapiro, Angosto Quercano, Tacacoma, Guanay y poblaciones cercanas	26 al 30 abril, 01 al 03, 05 al 07 mayo	Ascensos	Se presentarán condiciones necesarias para generar ascensos de nivel

NOTA: Para obtener mayor información complementaria sobre lluvias revisar el boletín meteorológico (www.senamhi.gob.bo)



ACLARACION DE ALERTAS HIDROLOGICAS

ALERTA AMARILLA
Es el estado normal de los Ríos y donde la intensidad y persistencia de lluvias es baja por lo tanto no existe riesgo a desbordes para las poblaciones.

ALERTA NARANJA.
Se declara cuando la tendencia ascendente de los niveles de los ríos y la persistencia e intensidad de las lluvias indican la posibilidad de presentar desbordes en las próximas horas. (Para el uso de navegación esta alerta significa que es muy posible poder navegar).

ALERTA ROJA.
Se declara cuando el nivel de los Ríos alcanzan alturas críticas que hacen inminente el desborde, o cuando ya se ha iniciado la inundación.

GLOSARIO

Barranco = Significa cuantos metros falta para desbordar

Pronóstico = Es la probabilidad de la predicción futura de los Ríos a partir de las modelaciones hidrológicas

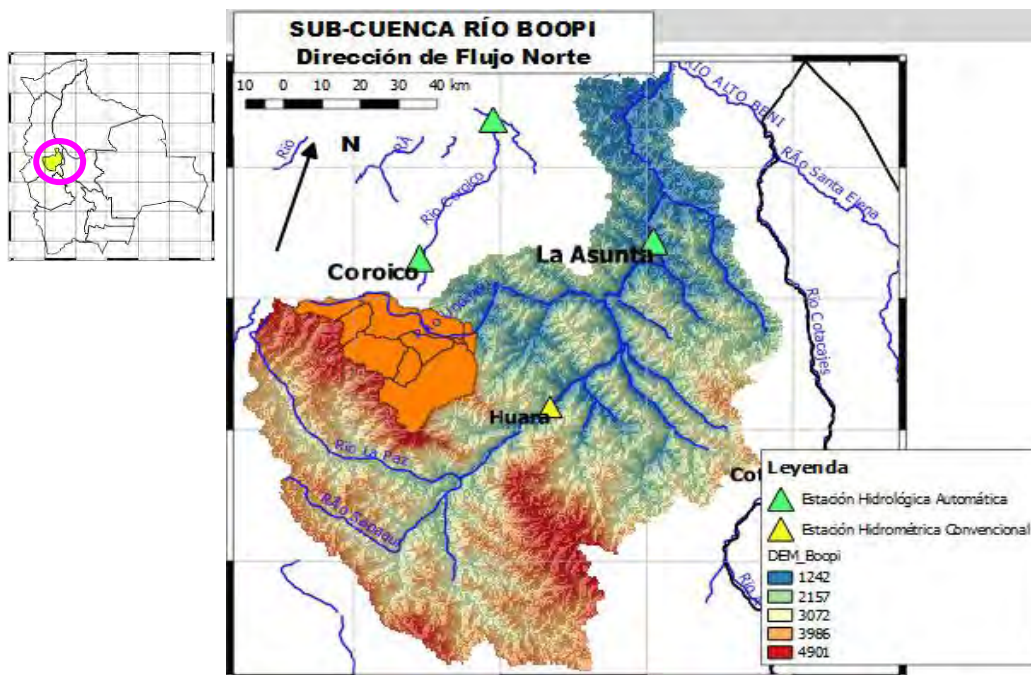
Estacion Hidrometrica que genera pronostico

SUB - CUENCA DEL RÍO BOOPI

Senamhi, Jueves 24 de abril de 2025

Río Boopi: La Asunta
Nivel Actual: 3.16 metros
Barranco: metros
Caudal Actual: 831.27 m³/s
Condición: Alerta Naranja
Pronóstico: Ascensos
Periodo: 26 al 30 abril, 01 al 03, 05 al 07 mayo

Río Boopi: Huara
Nivel Actual: metros
Barranco: metros
Caudal Actual: m³/s
Condición: Alerta Naranja
Pronóstico: Ascensos
Periodo: 26 al 30 abril, 01 al 03, 05 al 07 mayo



	Unidades	22/04/25	23/04/25	24/04/25	25/04/25	26/04/25	27/04/25
Nivel La Asunta	[metros]	2.28	2.79	3.16			
Nivel Huara	[metros]	0	0	0			
Caudal Asunta	[m ³ /s]	33.37	72.69	831.27	786.07	745.16	745.16

IMPORTANTE:

Ubicación	Municipios	Pronóstico Hidrológico		Análisis Hidrológico
		Periodo de ocurrencia	Pronóstico	
Cuenca río Boopi	Asunta, Tamampaya, Huara y poblaciones cercanas	26 al 30 abril, 01 al 03, 05 al 07 mayo	Ascensos	Se presentarán condiciones necesarias para generar ascensos de nivel

NOTA: Para obtener mayor información complementaria sobre lluvias revisar el boletín meteorológico (www.senamhi.gob.bo)

ACLARACION DE ALERTAS HIDROLOGICAS

ALERTA AMARILLA
Es el estado normal de los Ríos y donde la intensidad y persistencia de lluvias es baja y por lo tanto no existe riesgo a desbordes para las poblaciones.

ALERTA NARANJA.
Se declara cuando la tendencia ascendente de los niveles de los ríos y la persistencia e intensidad de las lluvias indican la posibilidad de presentar desbordes en las próximas horas. (Para el uso de navegación esta alerta significa que es muy posible poder navegar).

ALERTA ROJA.
Se declara cuando el nivel de los Ríos alcanzan alturas críticas que hacen inminente el desborde, o cuando ya se ha iniciado la inundación.

GLOSARIO

Barranco = Significa cuantos metros falta para desbordar

Pronostico= Es la probabilidad de la predicción futura de los Ríos a partir de las modelaciones hidrológicas

▲ Estacion Hidrometrica que genera pronostico

SUB - CUENCA DEL RÍO COTACAJES

Senamhi, Jueves 24 de abril de 2025

Río Santa Elena: Covendo

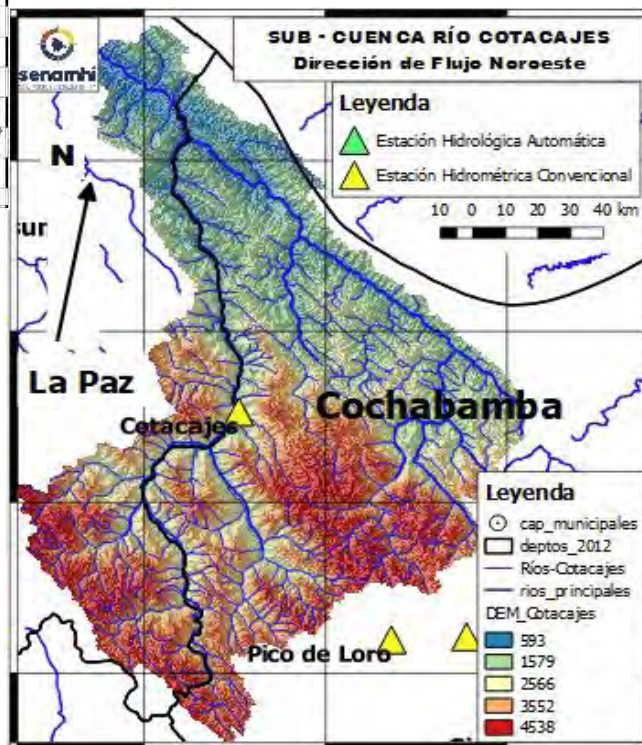
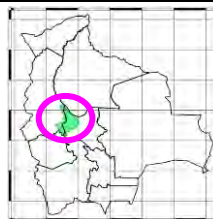
Nivel Actual: metros
 Barranco: metros
 Caudal Actual: m3/s
 Condición: Alerta Naranja
 Pronóstico: Ascensos

Periodo: 26 al 30 abril, 01 al 03, 05 al 07 mayo

Río Cotacajes: Cimarrón

Nivel Actual: metros
 Barranco: metros
 Caudal Actual: 400.54 m3/s
 Condición: Alerta Naranja
 Pronóstico: Ascensos

Periodo: 26 al 30 abril, 01 al 03, 05 al 07 mayo



	Unidades	22/04/25	23/04/25	24/04/25	25/04/25	26/04/25	27/04/25
Nivel Covendo	[metros]	0	0	0			
Caudal Cotacajes	[m3/s]	36.18	45.74	400.54	391.31	373.51	373.51

IMPORTANTE:

Ubicación	Municipios	Pronóstico Hidrológico		Análisis Hidrológico
		Periodo de ocurrencia	Pronóstico	
Cuenca río Cotacajes	Covendo, Cimarrón, Cotacajes, Independencia, Copacata y poblaciones cercanas	26 al 30 abril, 01 al 03, 05 al 07 mayo	Ascensos	Se presentarán condiciones necesarias para generar ascensos de nivel

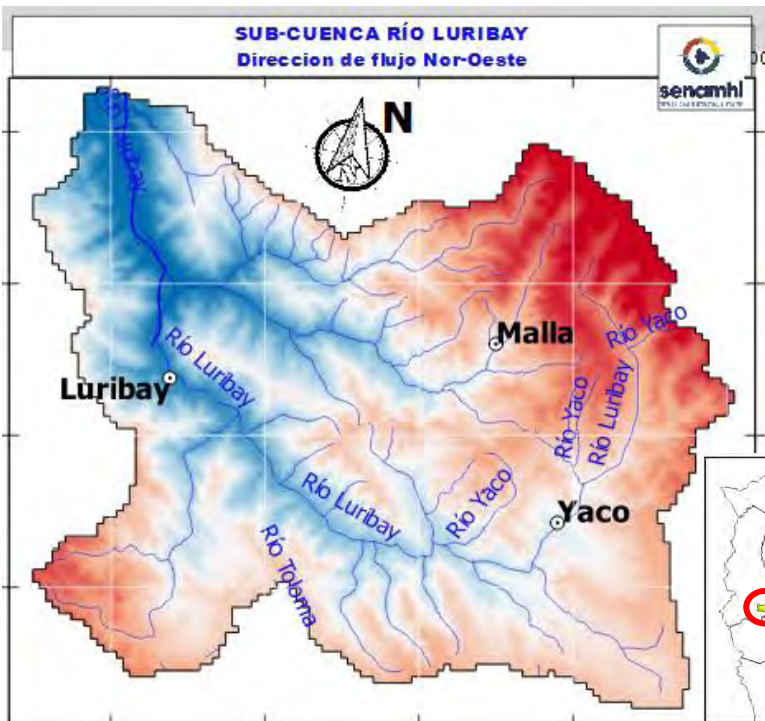
NOTA: Para obtener mayor información complementaria sobre lluvias revisar el boletín meteorológico (www.senamhi.gob.bo)

ACLARACION DE ALERTAS HIDROLOGICAS	
ALERTA AMARILLA	Es el estado normal de los Ríos y donde la intensidad y persistencia de lluvias es baja y por lo tanto no existe riesgo a desbordes para las poblaciones.
ALERTA NARANJA.	Se declara cuando la tendencia ascendente de los niveles de los ríos y la persistencia e intensidad de las lluvias indican la posibilidad de presentar desbordes en las próximas horas. (Para el uso de navegación esta alerta significa que es muy posible poder navegar).
ALERTA ROJA.	Se declara cuando el nivel de los Ríos alcanzan alturas críticas que hacen inminente el desborde, o cuando ya se ha iniciado la inundación.

GLOSARIO	
Barranco	= Significa cuantos metros falta para desbordar
Pronostico	= Es la probabilidad de la predicción futura de los Ríos a partir de las modelaciones hidrológicas
	Estación Hidrometrica que genera pronostico

SUB - CUENCA DEL RÍO LURIBAY

Senamhi, Jueves 24 de abril de 2025



Cuenca Baja

Nivel Actual: metros
Barranco: metros
Condición: Alerta Naranja
Pronóstico: Ascensos
Periodo: 27 al 29 abril, 01 al 03 mayo

Cuenca Media

Nivel Actual: metros
Barranco: metros
Condición: Alerta Naranja
Pronóstico: Ascensos
Periodo: 27 al 29 abril, 01 al 03 mayo

Cuenca Alta

Nivel Actual: metros
Barranco: metros
Condición: Alerta Naranja
Pronóstico: Ascensos
Periodo: 27 al 29 abril, 01 al 03 mayo

IMPORTANTE:

Ubicación	Poblados cercanos	Pronóstico Hidrológico		Análisis Hidrológico
		Periodo de ocurrencia	Pronóstico	
Ríos de la cuenca alta	Yaco, Mecaña, Chuacollo grande y Poblaciones cercanas	27 al 29 abril, 01 al 03 mayo	Ascensos	Se presentarán condiciones necesarias para generar ascensos de nivel
Ríos de la cuenca media	Carayapu, Cachualla, Collpani, Queroma, Totorá, Cutty y poblaciones cercanas	27 al 29 abril, 01 al 03 mayo	Ascensos	Se presentarán condiciones necesarias para generar ascensos de nivel
Ríos de la cuenca baja	Luribay, Azambo, Anquioma Baja y poblaciones cercanas	27 al 29 abril, 01 al 03 mayo	Ascensos	Se presentarán condiciones necesarias para generar ascensos de nivel

NOTA: Para obtener mayor información complementaria sobre lluvias revisar el boletín meteorológico (www.senamhi.gob.bo)

ACLARACION DE ALERTAS HIDROLOGICAS

ALERTA AMARILLA

Es el estado normal de los Ríos y donde la intensidad y persistencia de lluvias es baja y por lo tanto no existe riesgo a desbordes para las poblaciones.

ALERTA NARANJA.

Se declara cuando la tendencia ascendente de los niveles de los ríos y la persistencia e intensidad de las lluvias indican la posibilidad de presentar desbordes en las próximas horas. (Para el uso de navegación esta alerta significa que es muy posible poder navegar).

ALERTA ROJA.

Se declara cuando el nivel de los Ríos alcanzan alturas críticas que hacen inminente el desborde, o cuando ya se ha iniciado la inundación.

GLOSARIO

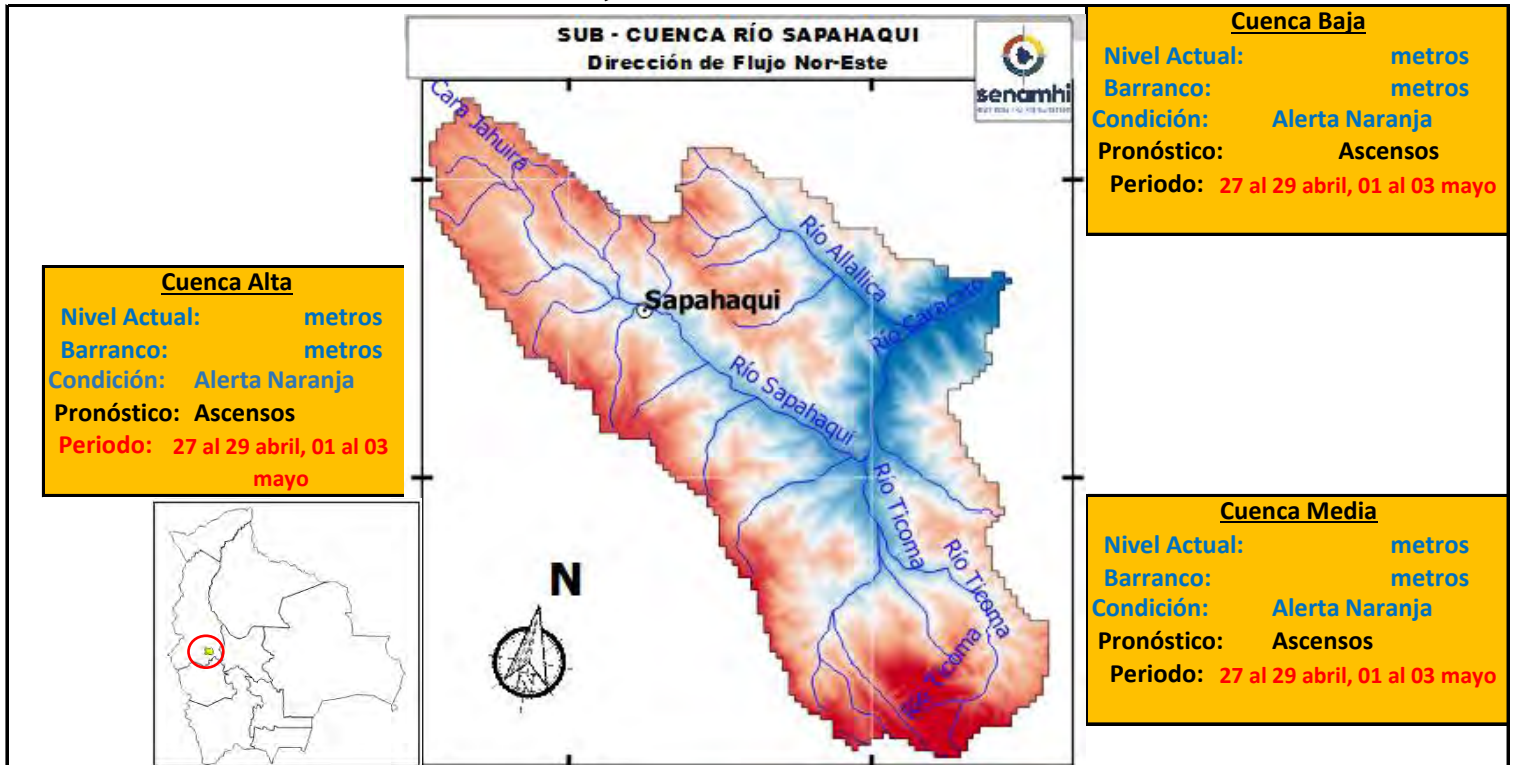
Barranco = Significa cuantos metros falta para desbordar

Pronostico = Es la probabilidad de la predicción futura de los Ríos a partir de las modelaciones hidrológicas

▲ Estación Hidrométrica que genera pronóstico

SUB - CUENCA DEL RÍO SAPAHAQUI

Senamhi, Jueves 24 de abril de 2025



Cuenca Alta
 Nivel Actual: metros
 Barranco: metros
 Condición: Alerta Naranja
 Pronóstico: Ascensos
 Periodo: 27 al 29 abril, 01 al 03 mayo


Cuenca Baja
 Nivel Actual: metros
 Barranco: metros
 Condición: Alerta Naranja
 Pronóstico: Ascensos
 Periodo: 27 al 29 abril, 01 al 03 mayo

Cuenca Media
 Nivel Actual: metros
 Barranco: metros
 Condición: Alerta Naranja
 Pronóstico: Ascensos
 Periodo: 27 al 29 abril, 01 al 03 mayo

¡IMPORTANTE!

Ubicación	Poblados cercanos	Pronóstico Hidrológico		Análisis Hidrológico
		Periodo de ocurrencia	Pronóstico	
Ríos de la cuenca alta	Candial, Milli Milli Alto, Sapahaqui y Poblaciones cercanas	27 al 29 abril, 01 al 03 mayo	Ascensos	Se presentarán condiciones necesarias para generar ascensos de nivel
Ríos de la cuenca media	Chisivi, Caracato y poblaciones cercanas	27 al 29 abril, 01 al 03 mayo	Ascensos	Se presentarán condiciones necesarias para generar ascensos de nivel
Ríos de la cuenca baja	Khola Alta y poblaciones cercanas	27 al 29 abril, 01 al 03 mayo	Ascensos	Se presentarán condiciones necesarias para generar ascensos de nivel

NOTA: Para obtener mayor información complementaria sobre lluvias revisar el boletín meteorológico (www.senamhi.gob.bo)



ACLARACION DE ALERTAS HIDROLOGICAS

ALERTA AMARILLA
Es el estado normal de los Ríos y donde la intensidad y persistencia de lluvias es baja y por lo tanto no existe riesgo a desbordes para las poblaciones.

ALERTA NARANJA.
Se declara cuando la tendencia ascendente de los niveles de los ríos y la persistencia e intensidad de las lluvias indican la posibilidad de presentar desbordes en las próximas horas. (Para el uso de navegación esta alerta significa que es muy posible poder navegar).

ALERTA ROJA.
Se declara cuando el nivel de los Ríos alcanzan alturas críticas que hacen inminente el desborde, o cuando ya se ha iniciado la inundación.

GLOSARIO

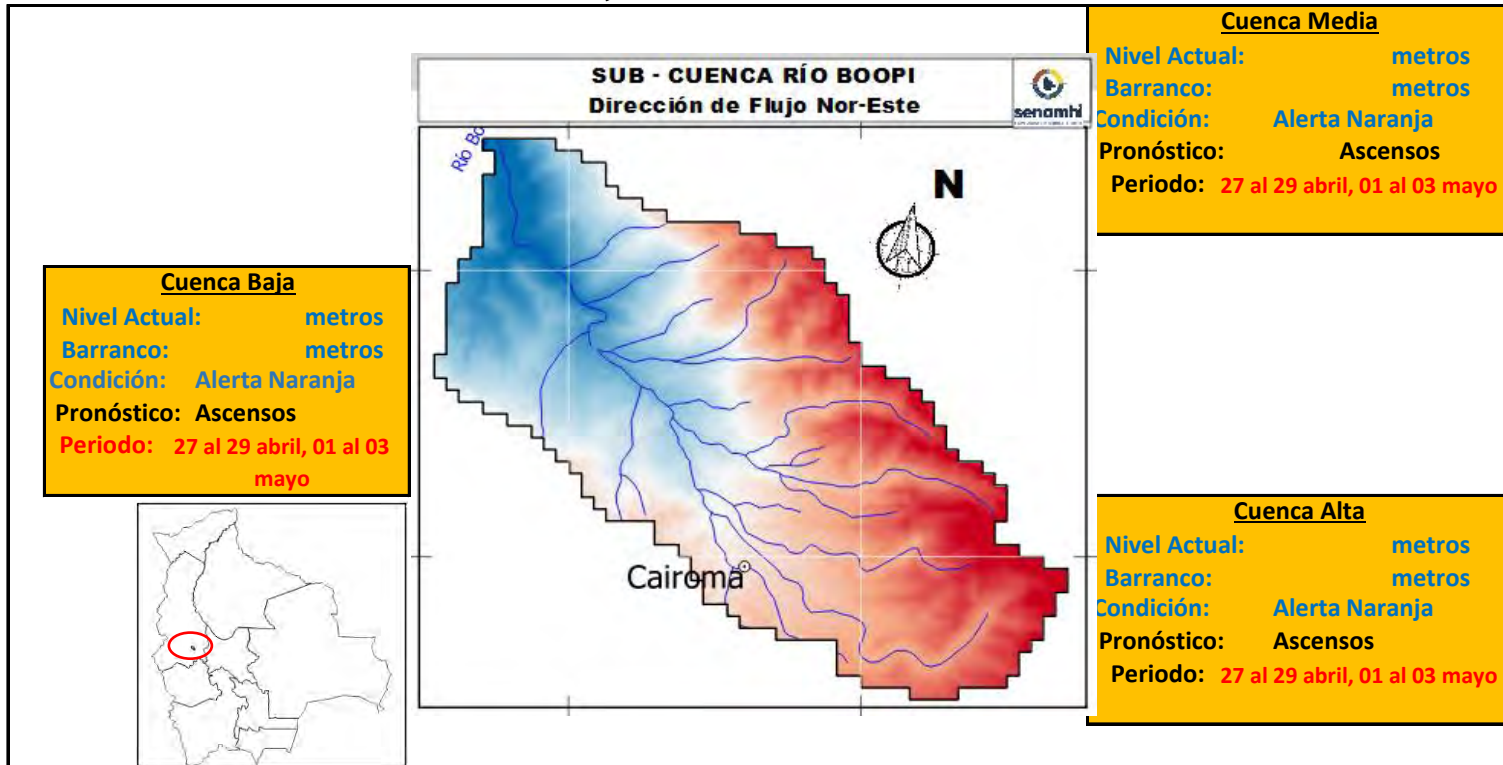
Barranco = Significa cuantos metros falta para desbordar

Pronostico= Es la probabilidad de la predicción futura de los Ríos a partir de las modelaciones hidrológicas

▲ Estación Hidrometrica que genera pronostico

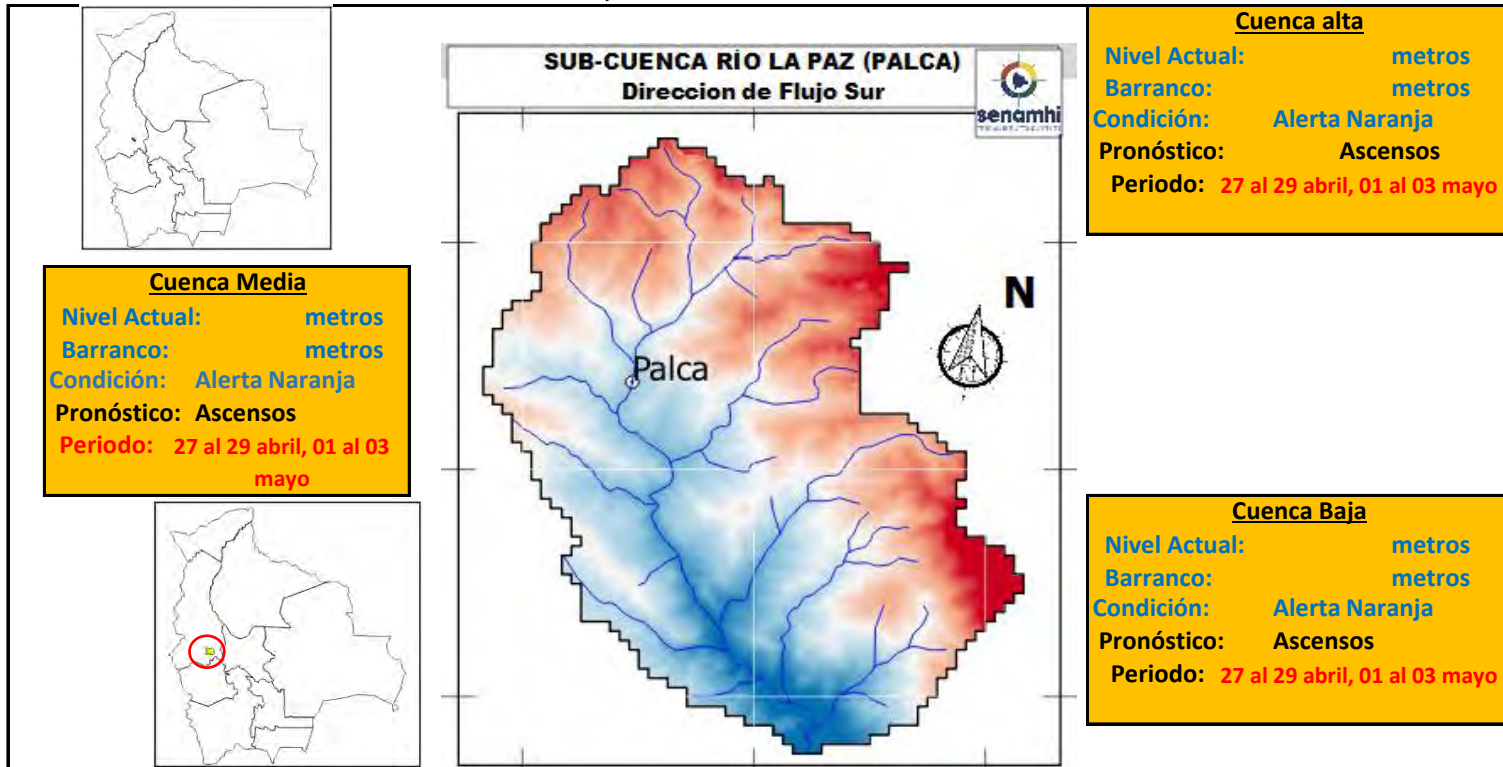
SUB - CUENCA DEL RÍO CAIROMA

Senamhi, Jueves 24 de abril de 2025



SUB - CUENCA DEL RÍO LA PAZ (PALCA)

Senamhi, Jueves 24 de abril de 2025



IMPORTANTE:

Ubicación	Poblados cercanos	Pronóstico Hidrológico		Análisis Hidrológico
		Periodo de ocurrencia	Pronóstico	
Ríos de la cuenca alta	Choquekota, Tacapaya, Palca y Poblaciones cercanas	27 al 29 abril, 01 al 03 mayo	Ascensos	Se presentarán condiciones necesarias para generar ascensos de nivel
Ríos de la cuenca media	Calchani, Lacayani, y poblaciones cercanas	27 al 29 abril, 01 al 03 mayo	Ascensos	Se presentarán condiciones necesarias para generar ascensos de nivel
Ríos de la cuenca baja	Killihuaya, Aramani, Cebollullo y poblaciones cercanas	27 al 29 abril, 01 al 03 mayo	Ascensos	Se presentarán condiciones necesarias para generar ascensos de nivel

NOTA: Para obtener mayor información complementaria sobre lluvias revisar el boletín meteorológico (www.senamhi.gob.bo)

ACLARACION DE ALERTAS HIDROLOGICAS

ALERTA AMARILLA
Es el estado normal de los Ríos y donde la intensidad y persistencia de lluvias es baja y por lo tanto no existe riesgo a desbordes para las poblaciones.

ALERTA NARANJA.
Se declara cuando la tendencia ascendente de los niveles de los ríos y la persistencia e intensidad de las lluvias indican la posibilidad de presentar desbordes en las próximas horas. (Para el uso de navegación esta alerta significa que es muy posible poder navegar).

ALERTA ROJA.
Se declara cuando el nivel de los Ríos alcanzan alturas críticas que hacen inminente el desborde, o cuando ya se ha iniciado la inundación.

GLOSARIO

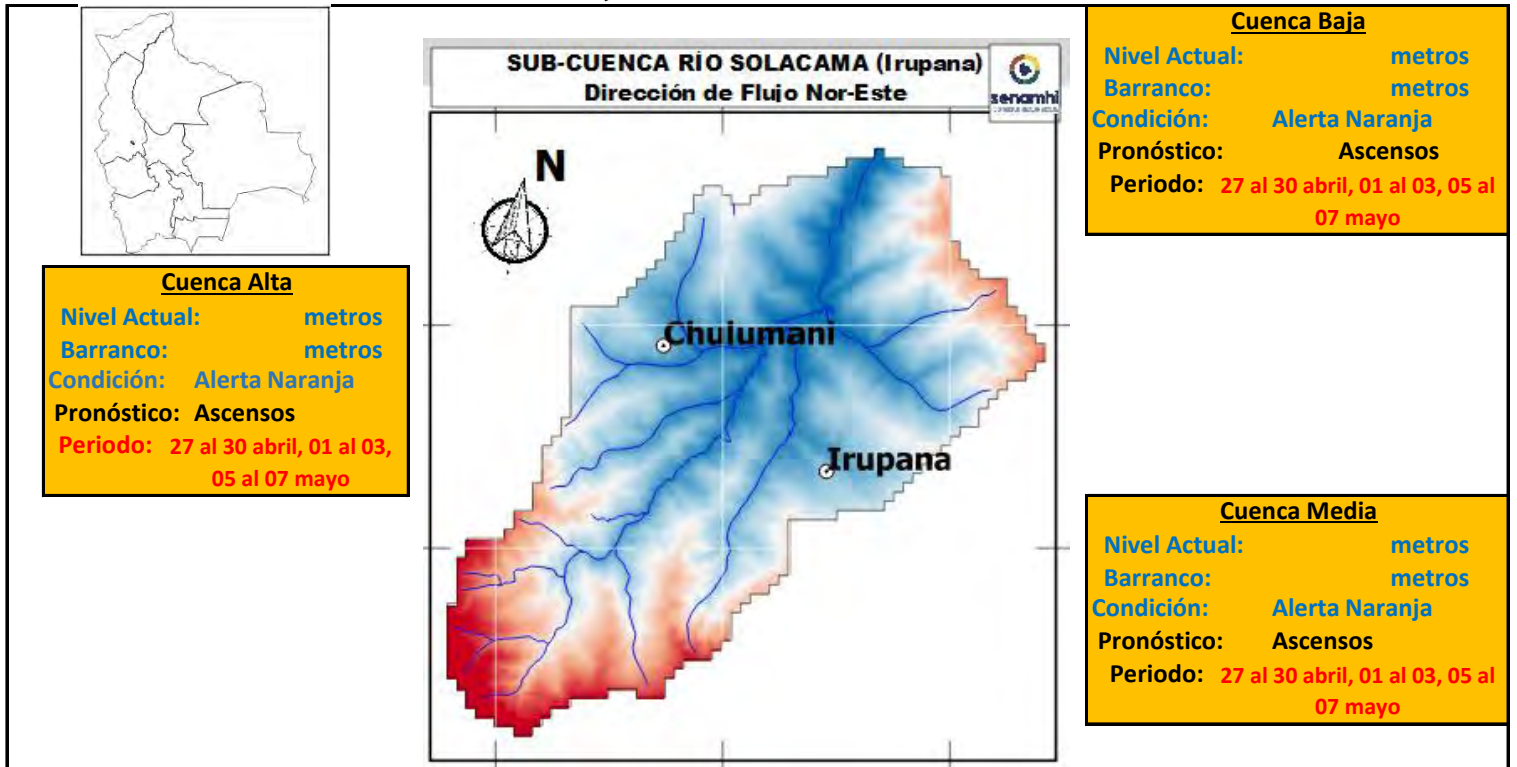
Barranco = Significa cuantos metros falta para desbordar

Pronostico= Es la probabilidad de la predicción futura de los Ríos a partir de las modelaciones hidrológicas

▲ Estación Hidrometrica que genera pronostico

SUB - CUENCA DEL RÍO SOLACAMA (Irupana)

Senamhi, Jueves 24 de abril de 2025



IMPORTANTE:

Ubicación	Poblados cercanos	Pronóstico Hidrológico		Análisis Hidrológico
		Periodo de ocurrencia	Pronóstico	
Ríos de la cuenca alta	Choquekota, Tacapaya, Palca y Poblaciones cercanas	27 al 30 abril, 01 al 03, 05 al 07 mayo	Ascensos	Se presentarán condiciones necesarias para generar ascensos de nivel
Ríos de la cuenca media	Calchani, Lacayani, y poblaciones cercanas	27 al 30 abril, 01 al 03, 05 al 07 mayo	Ascensos	Se presentarán condiciones necesarias para generar ascensos de nivel
Ríos de la cuenca baja	Killihuaya, Aramani, Cebollullo y poblaciones cercanas	27 al 30 abril, 01 al 03, 05 al 07 mayo	Ascensos	Se presentarán condiciones necesarias para generar ascensos de nivel

NOTA: Para obtener mayor información complementaria sobre lluvias revisar el boletín meteorológico (www.senamhi.gob.bo)

ACLARACION DE ALERTAS HIDROLOGICAS

ALERTA AMARILLA
Es el estado normal de los Ríos y donde la intensidad y persistencia de lluvias es baja y por lo tanto no existe riesgo a desbordes para las poblaciones.

ALERTA NARANJA.
Se declara cuando la tendencia ascendente de los niveles de los ríos y la persistencia e intensidad de las lluvias indican la posibilidad de presentar desbordes en las próximas horas. (Para el uso de navegación esta alerta significa que es muy posible poder navegar).

ALERTA ROJA.
Se declara cuando el nivel de los Ríos alcanzan alturas críticas que hacen inminente el desborde, o cuando ya se ha iniciado la inundación.

GLOSARIO

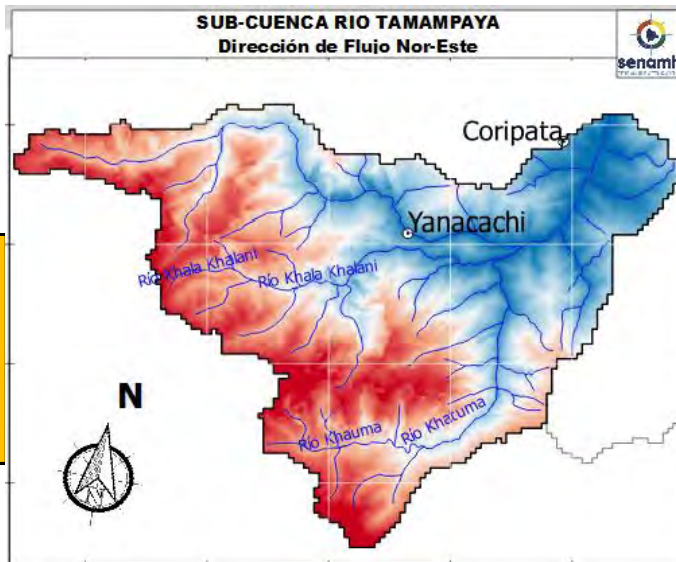
Barranco = Significa cuantos metros falta para desbordar

Pronostico= Es la probabilidad de la predicción futura de los Ríos a partir de las modelaciones hidrológicas

▲ Estacion Hidrometrica que genera pronostico

SUB - CUENCA DEL RÍO TAMAMPAYA

Senamhi, Jueves 24 de abril de 2025



Cuenca Alta

Nivel Actual: metros
Barranco: metros
Condición: Alerta Naranja
Pronóstico: Ascensos
Periodo: 26 al 30 abril, 01 al 03, 05 al 07 mayo

Cuenca Baja

Nivel Actual: metros
Barranco: metros
Condición: Alerta Naranja
Pronóstico: Ascensos
Periodo: 26 al 30 abril, 01 al 03, 05 al 07 mayo

Cuenca Media

Nivel Actual: metros
Barranco: metros
Condición: Alerta Naranja
Pronóstico: Ascensos
Periodo: 26 al 30 abril, 01 al 03, 05 al 07 mayo

IMPORTANTE:

Ubicación	Poblados cercanos	Pronóstico Hidrológico		Análisis Hidrológico
		Periodo de ocurrencia	Pronóstico	
Ríos de la cuenca alta	Choquekota, Tacapaya, Palca y Poblaciones cercanas	26 al 30 abril, 01 al 03, 05 al 07 mayo	Ascensos	Se presentarán condiciones necesarias para generar ascensos de nivel
Ríos de la cuenca media	Calchani, Lacayani, y poblaciones cercanas	26 al 30 abril, 01 al 03, 05 al 07 mayo	Ascensos	Se presentarán condiciones necesarias para generar ascensos de nivel
Ríos de la cuenca baja	Killihuaya, Aramani, Cebollullo y poblaciones cercanas	26 al 30 abril, 01 al 03, 05 al 07 mayo	Ascensos	Se presentarán condiciones necesarias para generar ascensos de nivel

NOTA: Para obtener mayor información complementaria sobre lluvias revisar el boletín meteorológico (www.senamhi.gob.bo)

ACLARACION DE ALERTAS HIDROLOGICAS

ALERTA AMARILLA
Es el estado normal de los Ríos y donde la intensidad y persistencia de lluvias es baja y por lo tanto no existe riesgo a desbordes para las poblaciones.

ALERTA NARANJA.
Se declara cuando la tendencia ascendente de los niveles de los ríos y la persistencia e intensidad de las lluvias indican la posibilidad de presentar desbordes en las próximas horas. (Para el uso de navegación esta alerta significa que es muy posible poder navegar).

ALERTA ROJA.
Se declara cuando el nivel de los Ríos alcanzan alturas críticas que hacen inminente el desborde, o cuando ya se ha iniciado la inundación.

GLOSARIO

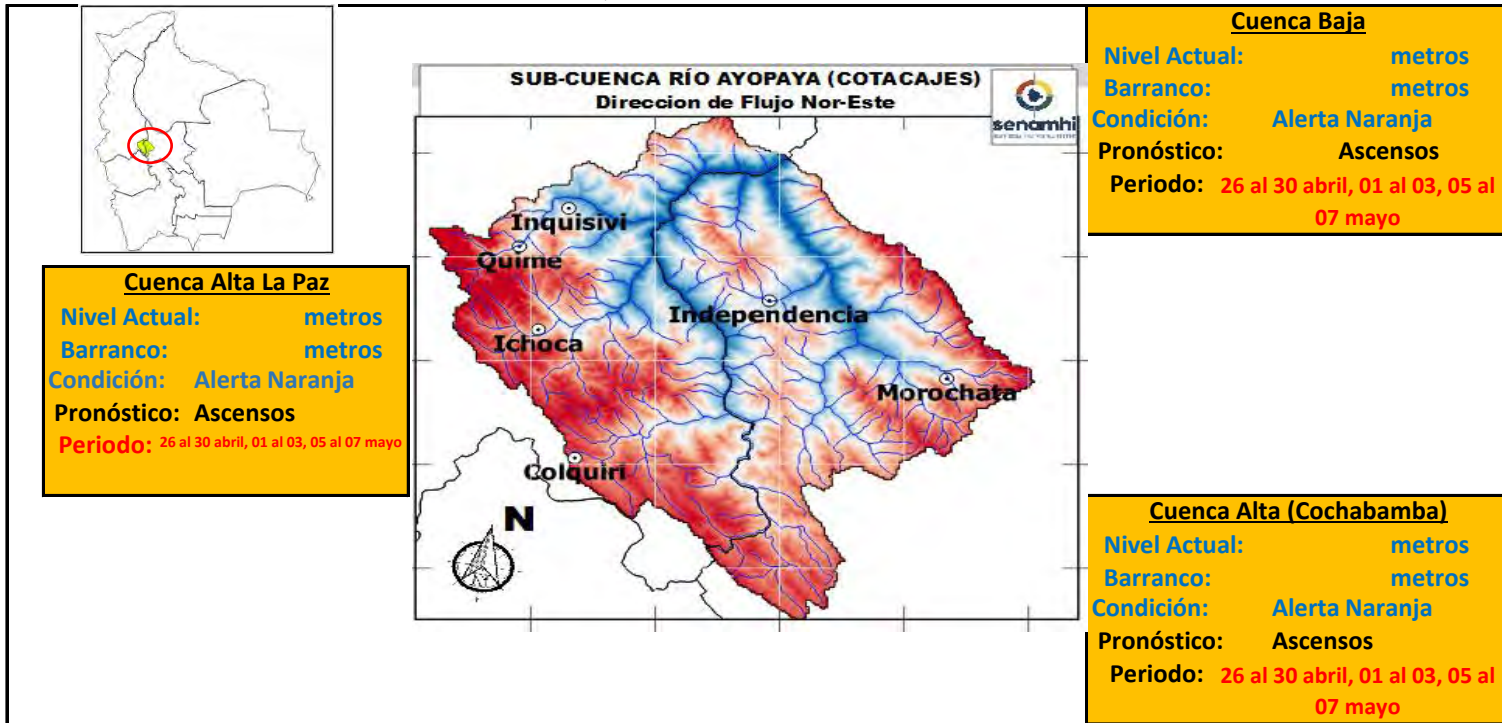
Barranco = Significa cuantos metros falta para desbordar

Pronostico= Es la probabilidad de la predicción futura de los Ríos a partir de las modelaciones hidrológicas

Estacion Hidrometrica que genera pronostico

SUB - CUENCA DEL RÍO AYOPAYA (COTACAJES)

Senamhi, Jueves 24 de abril de 2025



IMPORTANTE:

Ubicación	Poblados cercanos	Pronóstico Hidrológico		Análisis Hidrológico
		Periodo de ocurrencia	Pronóstico	
Ríos de la cuenca alta (La Paz)	Colquiri, Ichoca, Quime, Inquisivi y Poblaciones cercanas	26 al 30 abril, 01 al 03, 05 al 07 mayo	Ascensos	Se presentarán condiciones necesarias para generar ascensos de nivel
Ríos de la cuenca Alta (Cochabamba)	Independencia, Morochata y poblaciones cercanas	26 al 30 abril, 01 al 03, 05 al 07 mayo	Ascensos	Se presentarán condiciones necesarias para generar ascensos de nivel
Ríos de la cuenca baja	poblaciones cercanas	26 al 30 abril, 01 al 03, 05 al 07 mayo	Ascensos	Se presentarán condiciones necesarias para generar ascensos de nivel

NOTA: Para obtener mayor información complementaria sobre lluvias revisar el boletín meteorológico (www.senamhi.gob.bo)

ACLARACION DE ALERTAS HIDROLOGICAS

ALERTA AMARILLA

Es el estado normal de los Ríos y donde la intensidad y persistencia de lluvias es baja y por lo tanto no existe riesgo a desbordes para las poblaciones.

ALERTA NARANJA.

Se declara cuando la tendencia ascendente de los niveles de los ríos y la persistencia e intensidad de las lluvias indican la posibilidad de presentar desbordes en las próximas horas. (Para el uso de navegación esta alerta significa que es muy posible poder navegar).

ALERTA ROJA.

Se declara cuando el nivel de los Ríos alcanzan alturas críticas que hacen inminente el desborde, o cuando ya se ha iniciado la inundación.

GLOSARIO

Barranco = Significa cuantos metros falta para desbordar

Pronostico= Es la probabilidad de la predicción futura de los Ríos a partir de las modelaciones hidrológicas

Estacion Hidrometrica que genera pronostico



senamhi

SERVICIO NACIONAL DE METEOROLOGÍA E HIDROLOGÍA

**SERVICIO NACIONAL DE METEOROLOGÍA E HIDROLOGÍA
SENAMHI - BOLIVIA**

BOLETÍN DE PRONÓSTICO HIDROLÓGICO

PANDO

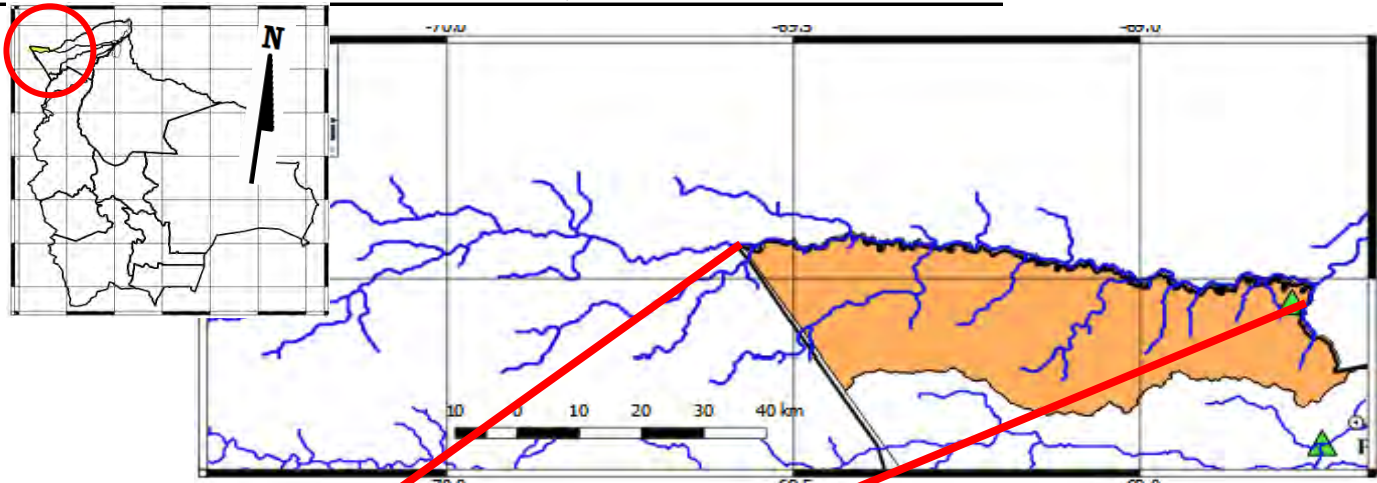
**Cuencas de los ríos: Acre, Tahuamanu, Madre
de Dios y Abuná**



**UNIDAD DE ANÁLISIS Y PRONÓSTICOS
HIDROLÓGICOS**

CUENCA DEL RÍO ACRE

Senamhi, Jueves 24 de abril de 2025



Río Acre: Iñaparí

Nivel Actual: 3.34 metros
 Barranco: 7.96 metros
 Condición: **Alerta Naranja**
 Pronóstico: Ascensos de cuidado

Periodo: 27 al 29 abril, 01 al 03, 04 al 06, 06 al 08 mayo

Río Acre: Cobija

Nivel Actual: 2.52 metros
 Barranco: 7.28 metros
 Condición: **Alerta Naranja**
 Pronóstico: Ascensos de cuidado

Periodo: 27 al 29 abril, 01 al 03, 04 al 06, 06 al 08 mayo

Alerta Roja Cobija: 9.80 metros
Alerta Roja Iñaparí: 11.30 metros

Ubicación	Poblados cercanos	Pronóstico Hidrológico		Análisis Hidrológico
		Periodo de ocurrencia	Pronóstico	
Ríos de la cuenca río Acre	San Pedro de Bolpebra, Bolpebra, San Miguel de Machinerí, Puerto Yaminawa y Nohaya.	27 al 29 abril, 01 al 03, 04 al 06, 06 al 08 mayo	Ascensos de cuidado	Se presentarán condiciones necesarias para generar ascensos de nivel
Ríos de la cuenca río Acre	Cobija Ciudad y comunidades cercanas	27 al 30 abril, 01 al 04, 05 al 07 mayo	Ascensos	Se presentarán condiciones necesarias para generar ascensos de nivel

ACLARACION DE ALERTAS HIDROLOGICAS

ALERTA AMARILLA
Es el estado normal de los Ríos donde la intensidad y persistencia de lluvias es baja, por lo tanto no existe riesgo a desbordes.

ALERTA NARANJA.
Se declara cuando la tendencia ascendente de los niveles de los ríos y la persistencia e intensidad de las lluvias indican la posibilidad de presentar desbordes en las próximas horas. (Para el uso de navegación esta alerta significa que es posible navegar).

ALERTA ROJA.
Se declara cuando el nivel de los Ríos alcanzan alturas críticas que hacen inminente el desborde, o cuando ya se ha iniciado la inundación.

NIVELES DE ALERTA EN METROS

RIO	ESTACION	ALERTA ROJA	ALERTA NARANJA	ALERTA AMARILLA
Acre	Bolpebra	11.30	9.00	3.00
Tahuamanu	Porvenir	6.50	4.80	1.80
Madre de Dios	El Sena	8.00	6.50	2.00
Beni	Riberalta	10.0	8.00	2.00
Beni	Cachuela Esperanza	10.0	8.00	2.00

GLOSARIO

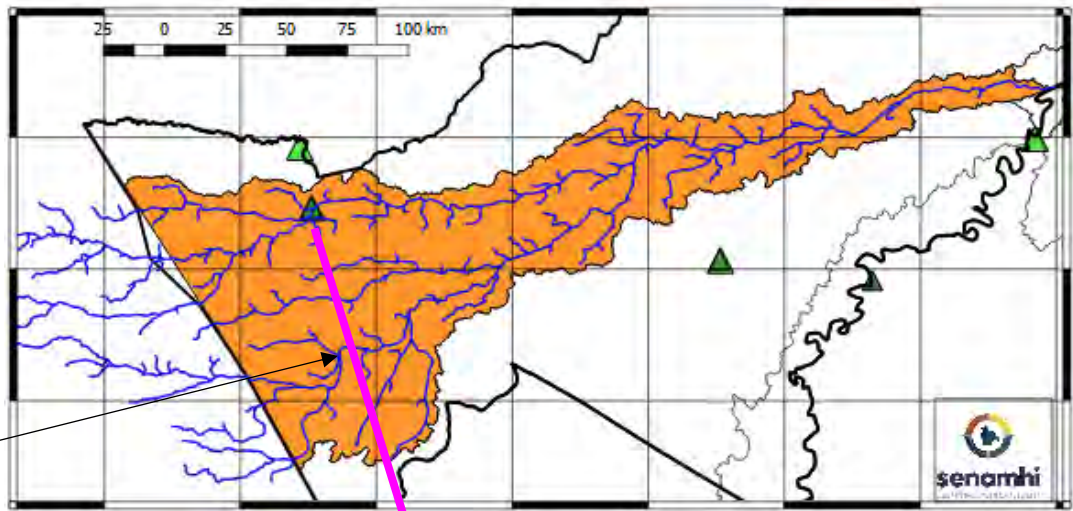
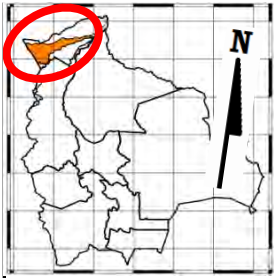
Barranco = Significa cuantos metros falta para desbordar

Pronostico= Es la probabilidad de la prediccion futura de los Ríos a partir de las modelaciones hidrológicas

Estacion Hidrometrica que genera pronostico

CUENCA DEL RÍO TAHUAMANU

Senamhi, Jueves 24 de abril de 2025



Alerta Roja Manuripi:
10.60 metros

Río Tahuamanu: Porvenir
 Nivel Actual: metros
 Barranco: 4.93 metros
 Nivel Sensor: 7.27 metros
 Condición: Alerta Naranja
 Pronóstico: Ascensos
 progresivos de
 Periodo: 27 al 30 abril, 01 al 04, 06
 al 08 mayo

Alerta Roja Tahuamanu:
12.20 metros

Ubicación	Poblados cercanos	Pronóstico Hidrológico		Análisis Hidrológico
		Periodo de ocurrencia	Pronóstico	
Cuenca alta	Porvenir, Filadelfia, Puerto Rico y Comunidades Cercanas	27 al 30 abril, 01 al 04, 06 al 08 mayo	Ascensos progresivos de cuidado	Se presentarán condiciones necesarias para generar ascensos de nivel
Cuenca Media		27 al 30 abril, 01 al 04, 06 al 08 mayo	Ascensos progresivos de cuidado	Se presentarán condiciones necesarias para generar ascensos de nivel
Cuenca Baja		27 al 30 abril, 01 al 04, 06 al 08 mayo	Ascensos progresivos de cuidado	Se presentarán condiciones necesarias para generar ascensos de nivel

ACLARACION DE ALERTAS HIDROLOGICAS

ALERTA AMARILLA
Es el estado normal de los Rios donde la intensidad y persistencia de lluvias es baja, por lo tanto no existe riesgo a desbordes.

ALERTA NARANJA.
Se declara cuando la tendencia ascendente de los niveles de los rios y la persistencia e intensidad de las lluvias indican la posibilidad de presentar desbordes en las próximas horas. (Para el uso de navegación esta alerta significa que es posible navegar).

ALERTA ROJA.
Se declara cuando el nivel de los Rios alcanzan alturas críticas que hacen inminente el desborde, o cuando ya se ha iniciado la inundación.

NIVELES DE ALERTA EN METROS

RIO	ESTACION	ALERTA ROJA	ALERTA NARANJA	ALERTA AMARILLA
Acre	Bolpebra	11.30	9.00	3.00
Tahuamanu	Porvenir	6.50	4.80	1.80
Madre de Dios	El Sena	8.00	6.50	2.00
Beni	Riberalta	10.0	8.00	2.00
Beni	Cachuela Esperanza	10.0	8.00	2.00

GLOSARIO

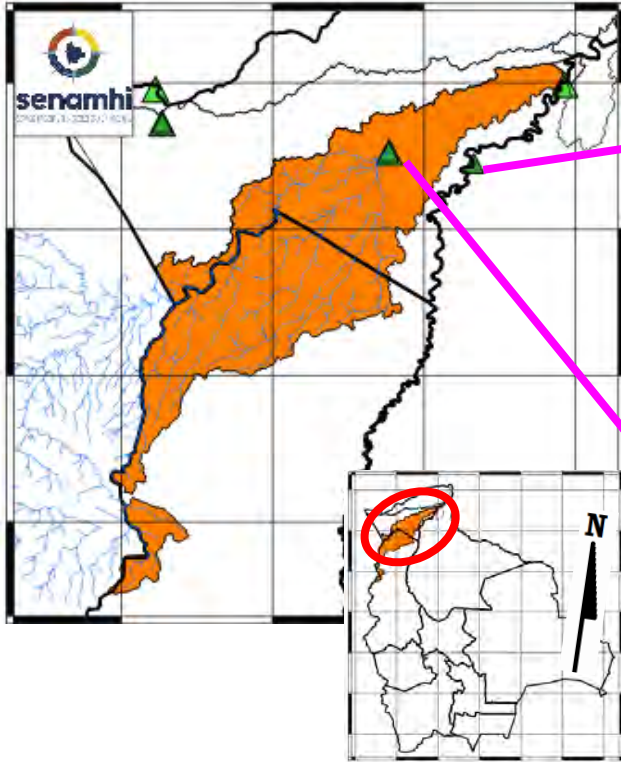
Barranco = Significa cuantos metros falta para desbordar

Pronostico = Es la probabilidad de la prediccion futura de los Rios a partir de las modelaciones hidrológicas

▲ Estacion Hidrometrica que genera pronostico

CUENCA DEL RÍO MADRE DE DIOS

Senamhi, Jueves 24 de abril de 2025



Río Beni: Peña Amarilla
Nivel Actual: 15.12 metros
Barranco: metros
Condición: Alerta Naranja
Pronóstico: Ascensos
Periodo: 26 al 30 abril, 01 al 03, 05 al 07 mayo

Río Madre de Dios: El Sena
Nivel Actual: 0.00 metros
Barranco: 0.00 metros
Nivel Sensor: 7.06 metros
Condición: Alerta Naranja
Pronóstico: Ascensos de cuidado
Periodo: 27 al 29 abril, 01 al 03, 04 al 06, 06 al 08 mayo

Ubicación	Poblados cercanos	Pronóstico Hidrológico		Análisis Hidrológico
		Periodo de ocurrencia	Pronóstico	
Cuenca Alta	El Sena, Chivé y Poblaciones Cercanas	27 al 30 abril, 01 al 04, 06 al 08 mayo	Ascensos progresivos de cuidado	Se presentarán condiciones necesarias para generar ascensos de nivel
Cuenca Media		27 al 30 abril, 01 al 04, 06 al 08 mayo	Ascensos progresivos de cuidado	Se presentarán condiciones necesarias para generar ascensos de nivel
Cuenca Baja		27 al 30 abril, 01 al 04, 06 al 08 mayo	Ascensos progresivos de cuidado	Se presentarán condiciones necesarias para generar ascensos de nivel

ACLARACION DE ALERTAS HIDROLOGICAS

ALERTA AMARILLA
Es el estado normal de los Ríos donde la intensidad y persistencia de lluvias es baja, por lo tanto no existe riesgo a desbordes.

ALERTA NARANJA.
Se declara cuando la tendencia ascendente de los niveles de los ríos y la persistencia e intensidad de las lluvias indican la posibilidad de presentar desbordes en las próximas horas. (Para el uso de navegación esta alerta significa que es posible navegar).

ALERTA ROJA.
Se declara cuando el nivel de los Ríos alcanzan alturas críticas que hacen inminente el desborde, o cuando ya se ha iniciado la inundación.

NIVELES DE ALERTA EN METROS

RIO	ESTACION	ALERTA ROJA	ALERTA NARANJA	ALERTA AMARILLA
Acre	Bolpebra	11.30	9.00	3.00
Tahuamanu	Porvenir	6.50	4.80	1.80
Madre de Dios	El Sena	8.00	6.50	2.00
Beni	Riberalta	10.0	8.00	2.00
Beni	Cachuella Esperanza	10.0	8.00	2.00

GLOSARIO

Barranco = Significa cuantos metros falta para desbordar

Pronostico= Es la probabilidad de la predicción futura de los Ríos a partir de las modelaciones hidrológicas

▲ Estacion Hidrometrica que genera pronostico

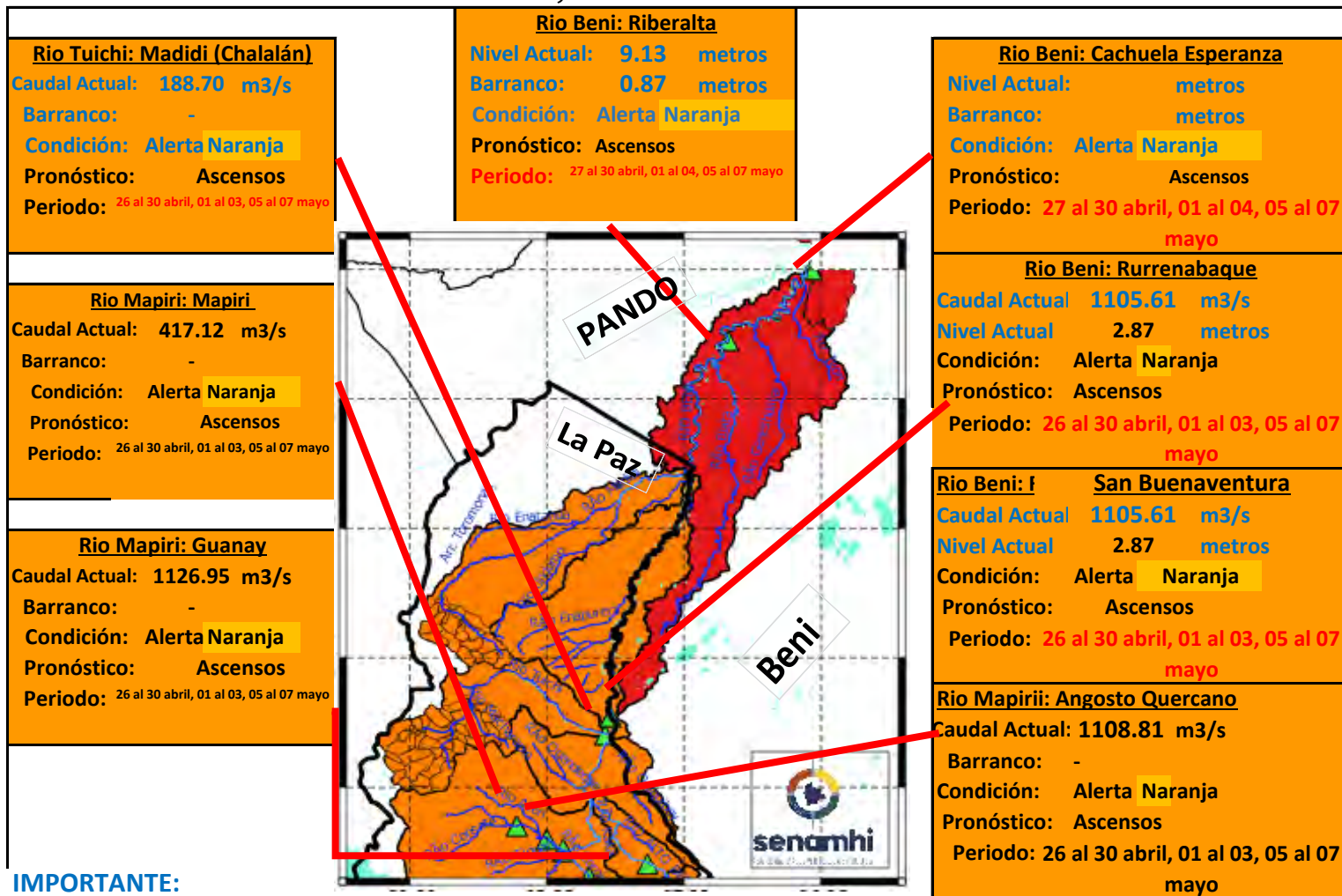
MINISTERIO MEDIO AMBIENTE Y AGUA

SERVICIO NACIONAL DE METEOROLOGÍA E HIDROLOGÍA

Calle Reyes Ortiz No 41 – Fax 591 – 2 – 2392413 - Telefono: 2355824 – 2129586 Web: www.senamhi.gob.bo / e-mail: dirmethi@senamhi.gob.bo
La Paz - Bolivia

CUENCA DEL RÍO BENI (PARTE 2)

Senamhi, Jueves 24 de abril de 2025



IMPORTANTE:

Ubicación	Departamentos	Pronóstico Hidrológico		Análisis Hidrológico
		Periodo de ocurrencia	Pronóstico	
Ríos de la cuenca baja	Beni y Pando	27 al 30 abril, 01 al 04, 05 al 07 mayo	Ascensos	Se presentarán condiciones necesarias para generar ascensos de nivel

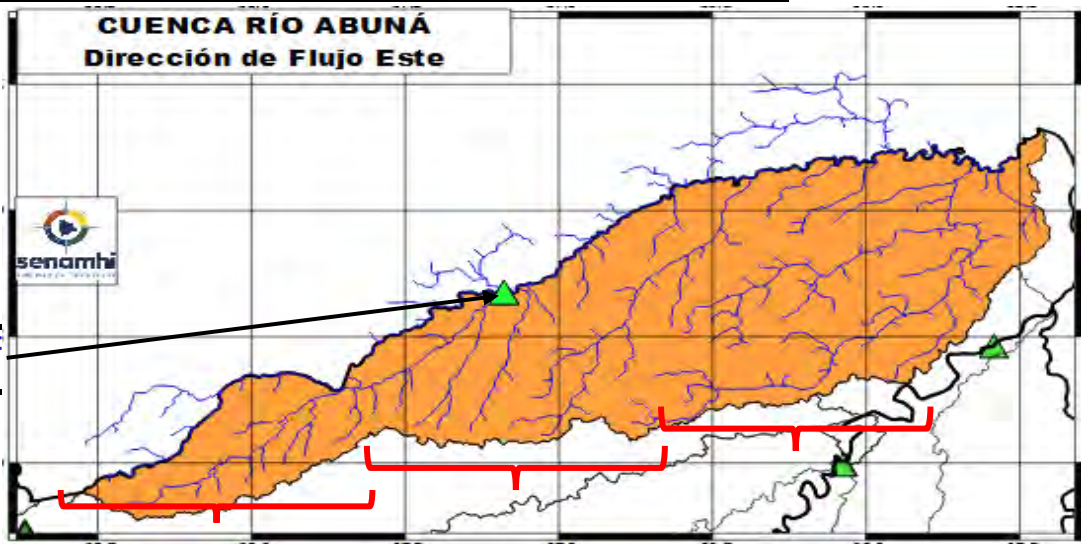
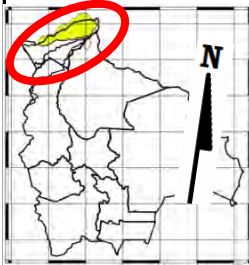
NOTA: Para obtener mayor información complementaria sobre lluvias revisar el boletín meteorológico (www.senamhi.gob.bo)

ACLARACION DE ALERTAS HIDROLOGICAS	
ALERTA AMARILLA	Es el estado normal de los Ríos y donde la intensidad y persistencia de lluvias es baja y por lo tanto no existe riesgo a desbordes para las poblaciones.
ALERTA NARANJA.	Se declara cuando la tendencia ascendente de los niveles de los ríos y la persistencia e intensidad de las lluvias indican la posibilidad de presentar desbordes en las próximas horas. (Para el uso de navegación esta alerta significa que es muy posible poder navegar).
ALERTA ROJA.	Se declara cuando el nivel de los Ríos alcanzan alturas críticas que hacen inminente el desborde, o cuando ya se ha iniciado la inundación.

GLOSARIO	
Barranco	= Significa cuantos metros falta para desbordar
Pronóstico	= Es la probabilidad de la predicción futura de los Ríos a partir de las modelaciones hidrológicas
	Estacion Hidrometrica que genera pronostico

CUENCA DEL RÍO ABUNÁ

Senamhi, Jueves 24 de abril de 2025



Alerta Roja Rapirrán:
13.00 metros

Cuenca Alta	
Nivel Actual:	metros
Barranco:	metros
Condición:	Alerta Naranja
Pronóstico:	Ascensos
Periodo:	27 al 30 abril, 01 al 04, 05 al 07 mayo

Cuenca Media: "Placido Castro"	
Nivel Actual:	9.01 metros
Barranco:	3.99 metros
Condición:	Alerta Naranja
Pronóstico:	Ascensos
Periodo:	27 al 30 abril, 01 al 04, 05 al 07 mayo

Cuenca Baja	
Nivel Actual:	metros
Barranco:	metros
Condición:	Alerta Naranja
Pronóstico:	Ascensos
Periodo:	27 al 30 abril, 01 al 04, 05 al 07 mayo

Ubicación	Poblados cercanos	Pronóstico Hidrológico		Análisis Hidrológico
		Periodo de ocurrencia	Pronóstico	
Cuenca Alta	Santa Rosa del Abuná, y poblaciones cercanas	27 al 30 abril, 01 al 04, 05 al 07 mayo	Ascensos	Se presentarán condiciones necesarias para generar ascensos de nivel
Cuenca Media		27 al 30 abril, 01 al 04, 05 al 07 mayo	Ascensos	Se presentarán condiciones necesarias para generar ascensos de nivel
Cuenca Baja		27 al 30 abril, 01 al 04, 05 al 07 mayo	Ascensos	Se presentarán condiciones necesarias para generar ascensos de nivel

NOTA: Para obtener mayor información complementaria sobre lluvias revisar el boletín meteorológico (www.senamhi.gob.bo)

ACLARACION DE ALERTAS HIDROLOGICAS

ALERTA AMARILLA
Es el estado normal de los Rios donde la intensidad y persistencia de lluvias es baja, por lo tanto no existe riesgo a desbordes.
ALERTA NARANJA.
Se declara cuando la tendencia ascendente de los niveles de los rios y la persistencia e intensidad de las lluvias indican la posibilidad de presentar desbordes en las próximas horas. (Para el uso de navegación esta alerta significa que es posible navegar).
ALERTA ROJA.
Se declara cuando el nivel de los Rios alcanzan alturas críticas que hacen inminente el desborde, o cuando ya se ha iniciado la inundación.

NIVELES DE ALERTA EN METROS

RIO	ESTACION	ALERTA ROJA	ALERTA NARANJA	ALERTA AMARILLA
Acre	Bolpebra	11.30	9.00	3.00
Tahuamanu	Porvenir	6.50	4.80	1.80
Madre de Dios	El Sena	8.00	6.50	2.00
Beni	Riberalta	10.0	8.00	2.00
Beni	Cachuela Esperanza	10.0	8.00	2.00

GLOSARIO

Barranco = Significa cuantos metros falta para desbordar

Pronóstico = Es la probabilidad de la predicción futura de los Rios a partir de las modelaciones hidrológicas

Estación Hidrométrica que genera pronóstico



senamhi
SERVICIO NACIONAL DE METEOROLOGÍA E HIDROLOGÍA

**SERVICIO NACIONAL DE METEOROLOGÍA E HIDROLOGÍA
SENAMHI - BOLIVIA**

BOLETÍN DE PRONÓSTICO HIDROLÓGICO

ORURO

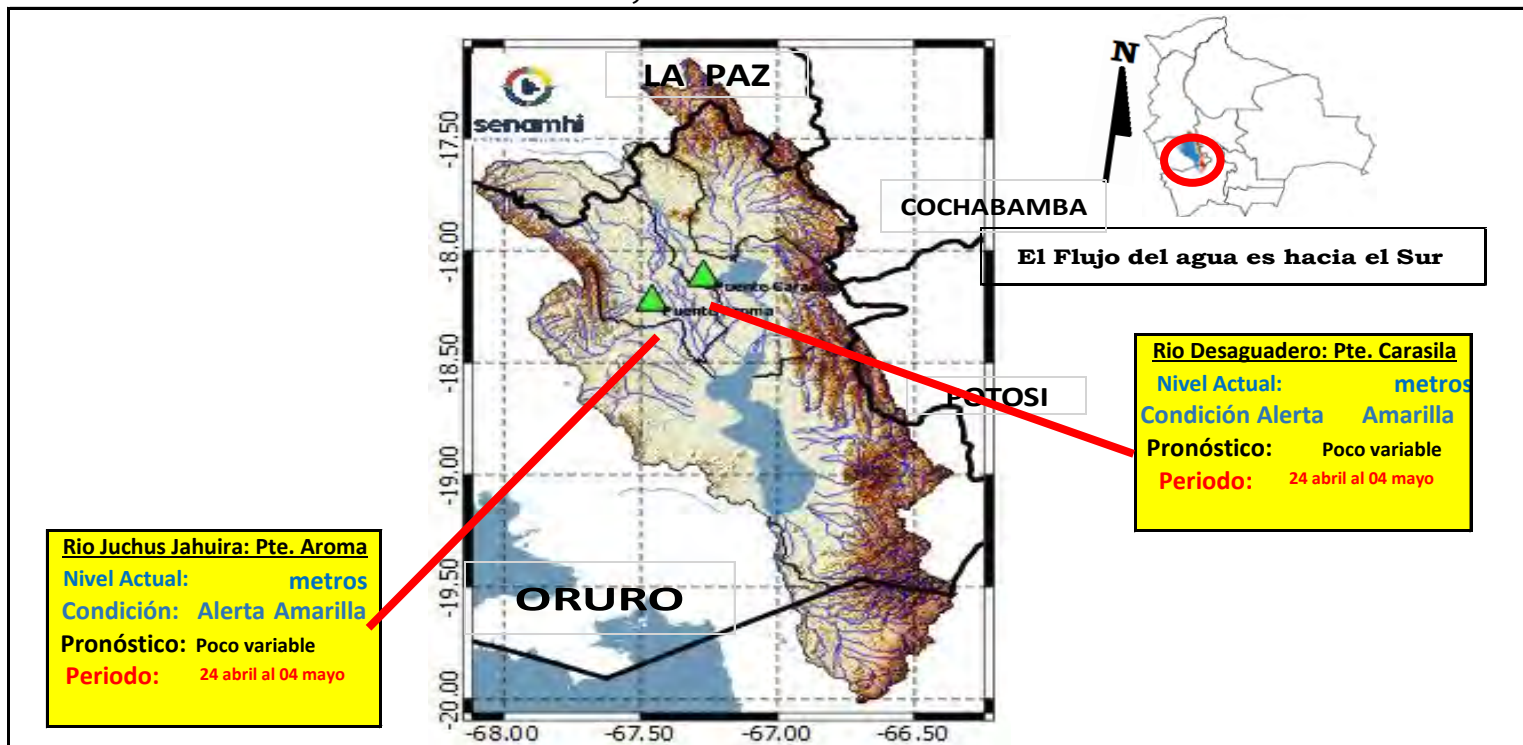
**Cuencas de los ríos: Desaguadero, Lago
Poopó y Lauca**



**UNIDAD DE ANÁLISIS Y PRONÓSTICOS
HIDROLÓGICOS**

CUENCA DEL LAGO POOPÓ

Senamhi, Jueves 24 de abril de 2025



IMPORTANTE: En general se espera el siguiente comportamiento:

Ubicación	Poblados cercanos	Pronóstico Hidrológico		Análisis Hidrológico
		Periodo de ocurrencia	Pronóstico	
Ríos de la cuenca alta, media y baja	Oruro, Toledo, El Choro, Caracollo, Eucaliptus, Antequera y comunidades cercanas	24 abril al 04 mayo	Poco variable	No se presentarán condiciones necesarias para generar ascensos de nivel

NOTA: Para obtener mayor información complementaria sobre lluvias revisar el boletín meteorológico (www.senamhi.gob.bo)

ACLARACION DE ALERTAS HIDROLOGICAS	
ALERTA AMARILLA	Es el estado normal de los Rios donde la intensidad y persistencia de lluvias es baja, por lo tanto no existe riesgo a desbordes.
ALERTA NARANJA	Se declara cuando la tendencia ascendente de los niveles de los rios y la persistencia e intensidad de las lluvias indican la posibilidad de presentar desbordes en las próximas horas. (Para el uso de navegación esta alerta significa que es posible navegar).
ALERTA ROJA	Se declara cuando el nivel de los Rios alcanzan alturas críticas que hacen inminente el desborde, o cuando ya se ha iniciado la inundación.

GLOSARIO	
Barranco	= Significa cuantos metros falta para desbordar
Pronostico	= Es la probabilidad de la predicción futura de los Rios a partir de las modelaciones hidrológicas
	Estacion Hidrometrica que genera pronostico

CUENCA RÍO LAUCA

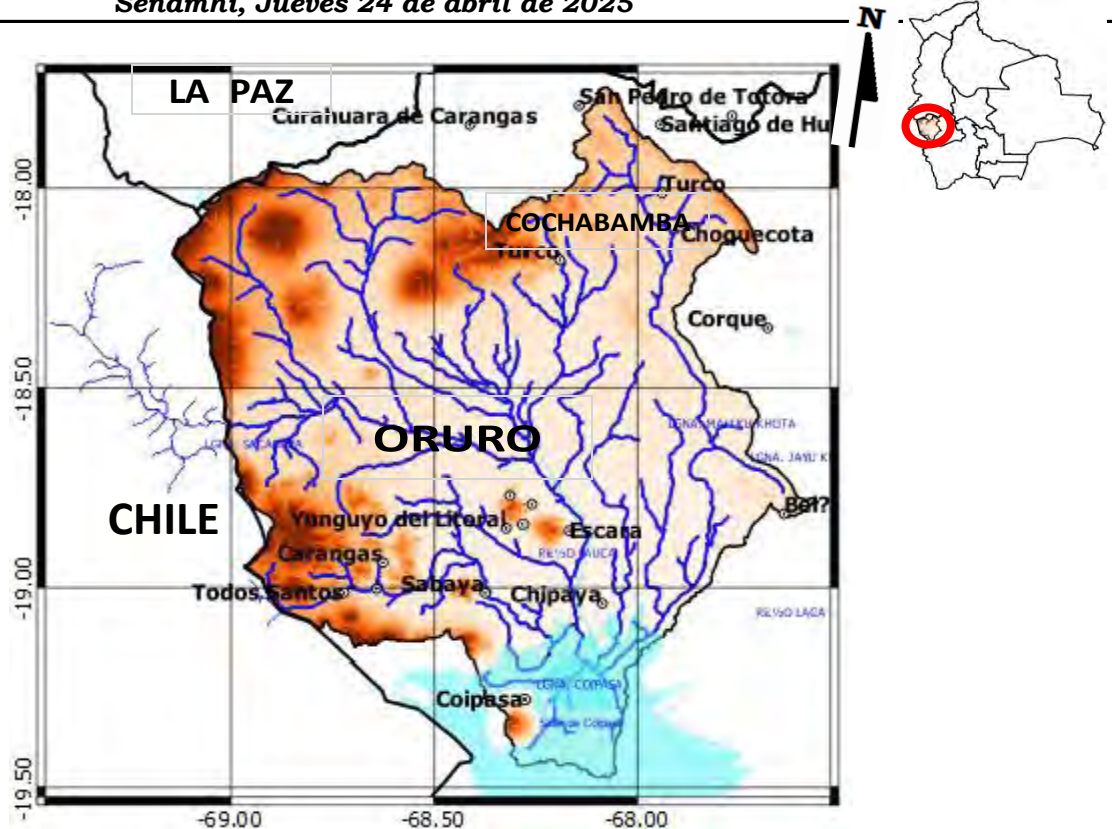
Senamhi, Jueves 24 de abril de 2025

Cuenca Alta y Media

Condición: **Alerta Amarilla**
Pronóstico: Poco variable
Periodo: 24 abril al 04 mayo

Cuenca Baja

Condición: **Alerta Amarilla**
Pronóstico: Poco variable
Periodo: 24 abril al 04 mayo



IMPORTANTE: En general se espera el siguiente comportamiento:

Ubicación	Poblados cercanos	Pronóstico Hidrológico		Análisis Hidrológico
		Periodo de ocurrencia	Pronóstico	
Ríos de la cuenca alta, media y baja	Curahara de Carangas, Turco, Culto, Sullka Pumiri, Yunguyo, Chipaya y comunidades cercanas	24 abril al 04 mayo	Poco variable	No se presentarán condiciones necesarias para generar ascensos de nivel

NOTA: Para obtener mayor información complementaria sobre lluvias revisar el boletín meteorológico (www.senamhi.gob.bo)

ACLARACION DE ALERTAS HIDROLOGICAS

ALERTA AMARILLA
Es el estado normal de los Rios donde la intensidad y persistencia de lluvias es baja, por lo tanto no existe riesgo a desbordes.

ALERTA NARANJA
Se declara cuando la tendencia ascendente de los niveles de los rios y la persistencia e intensidad de las lluvias indican la posibilidad de presentar desbordes en las próximas horas. (Para el uso de navegación esta alerta significa que es posible navegar).

ALERTA ROJA
Se declara cuando el nivel de los Rios alcanzan alturas críticas que hacen inminente el desborde, o cuando ya se ha iniciado la inundación.

GLOSARIO

Barranco = Significa cuantos metros falta para desbordar

Pronostico = Es la probabilidad de la predicción futura de los Rios a partir de las modelaciones hidrológicas

Estacion Hidrometrica que genera pronostico



**SERVICIO NACIONAL DE METEOROLOGÍA E HIDROLOGÍA
SENAMHI - BOLIVIA**

BOLETÍN DE PRONÓSTICO HIDROLÓGICO

POTOSÍ

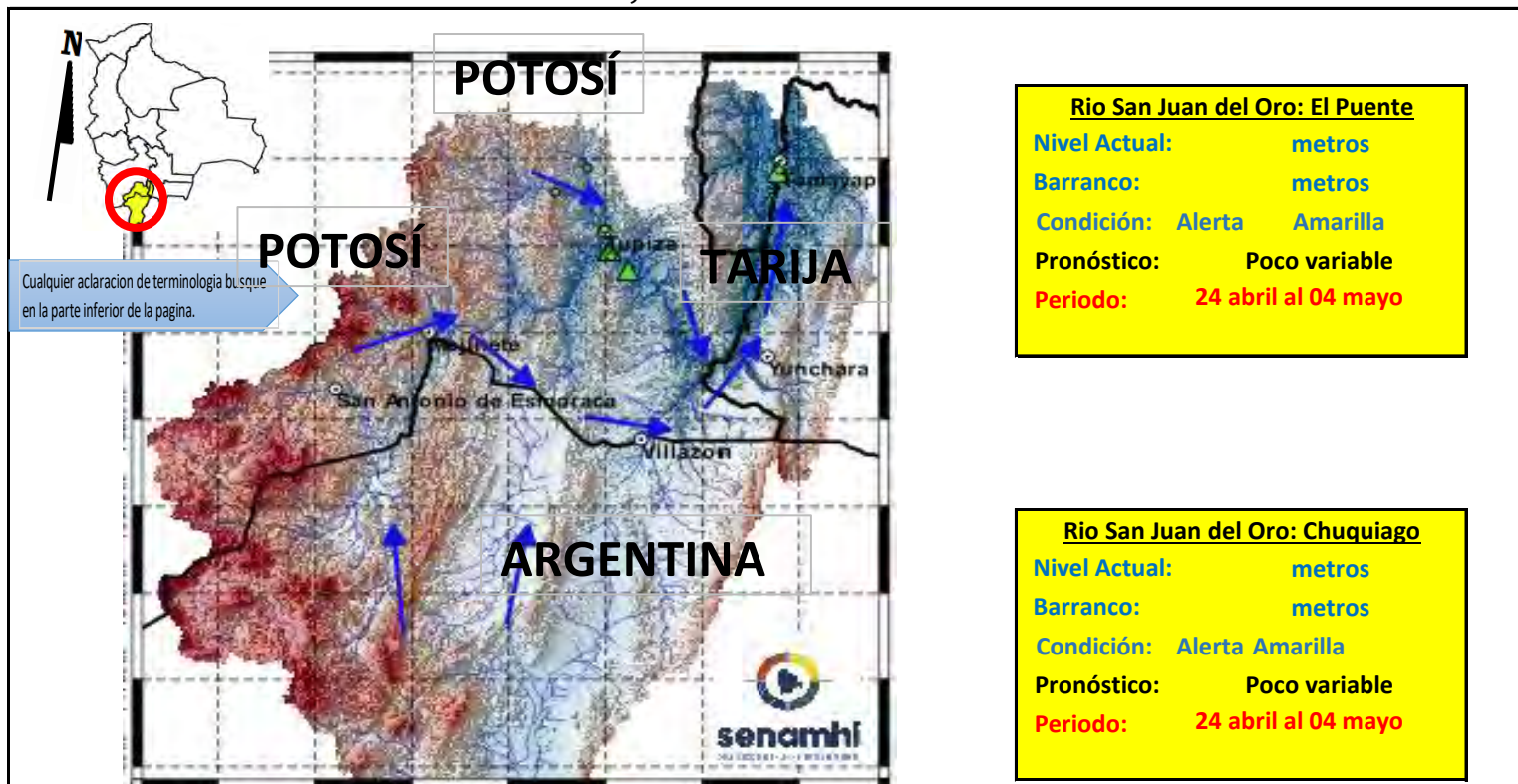
**Cuencas de los ríos: San Juan del Oro, Tupiza,
Tumúsila, Alto Pilcomayo y Chayanta**



**UNIDAD DE ANÁLISIS Y PRONÓSTICOS
HIDROLÓGICOS**

CUENCA DEL RÍO SAN JUAN DEL ORO

Senamhi, Jueves 24 de abril de 2025



IMPORTANTE: En general se espera el siguiente comportamiento:

Ubicación	Poblados cercanos	Pronóstico Hidrológico		Análisis Hidrológico
		Periodo de ocurrencia	Pronóstico	
Ríos de la cuenca alta y media	Tupiza, Chuquiago, San Antonio de Esmeralda, Mojinete, Villazón, Yunchará,	24 abril al 04 mayo	Poco variable	No se presentarán condiciones necesarias para generar ascensos de nivel
Ríos de la cuenca baja	Las carretas, y comunidades cercanas.	24 abril al 04 mayo	Poco variable	No se presentarán condiciones necesarias para generar ascensos de nivel

ACLARACION DE ALERTAS HIDROLOGICAS

ALERTA AMARILLA
Es el estado normal de los Rios donde la intensidad y persistencia de lluvias es baja, por lo tanto no existe riesgo a desbordes.

ALERTA NARANJA.
Se declara cuando la tendencia ascendente de los niveles de los rios y la persistencia e intensidad de las lluvias indican la posibilidad de presentar desbordes en las próximas horas. (Para el uso de navegación esta alerta significa que es posible navegar).

ALERTA ROJA.
Se declara cuando el nivel de los Rios alcanzan alturas críticas que hacen inminente el desborde, o cuando ya se ha iniciado la inundación.

UMBRALES DE ALERTA EN METROS

ESTACION	RIO	ALERTA ROJA	ALERTA NARANJA	ALERTA AMARILLA
Chuquiago	San Juan del Oro	2.80	1.50	0.90
El Puente	San Juan del Oro	3.80	2.80	1.80

GLOSARIO

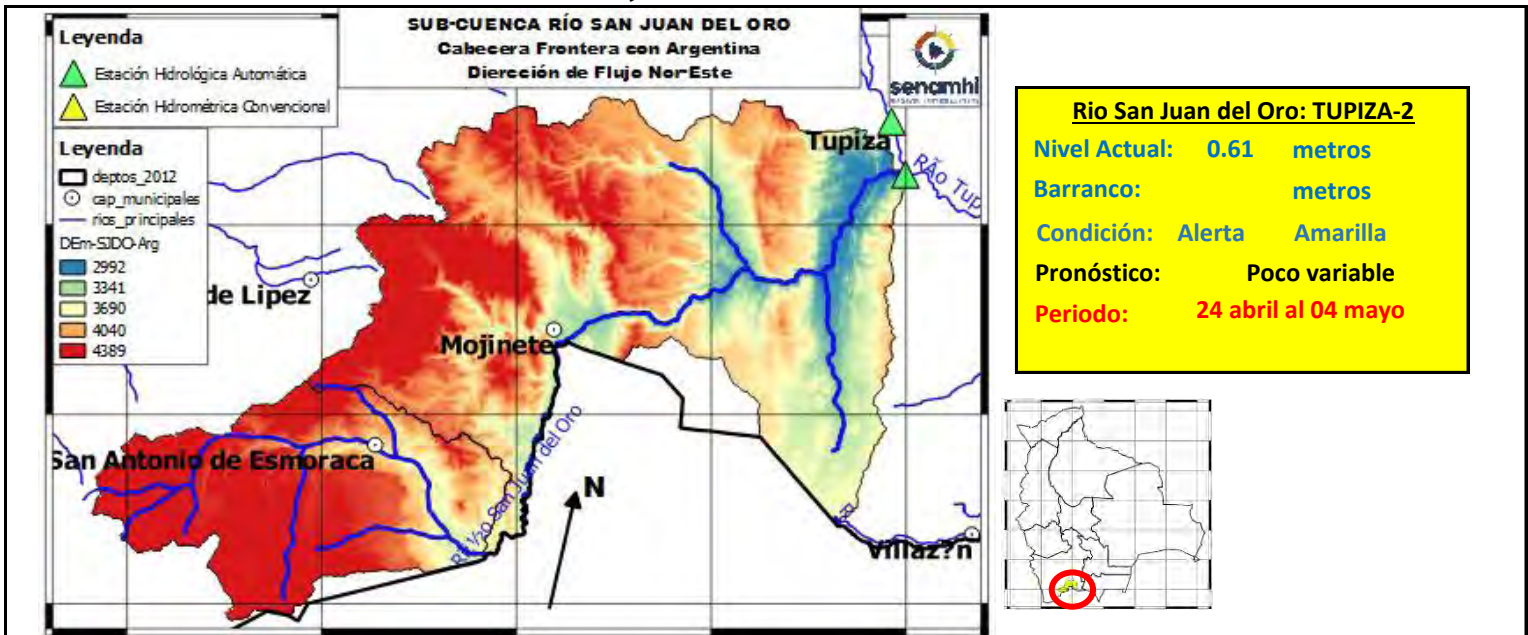
Barranco = Significa cuantos metros falta para desbordar

Pronóstico = Es la probabilidad de la predicción futura de los Rios a partir de las modelaciones hidrológicas

Estación Hidrometrica que genera pronostico

SUB - CUENCA DEL RÍO SAN JUAN DEL ORO (Frontera con Argentina)

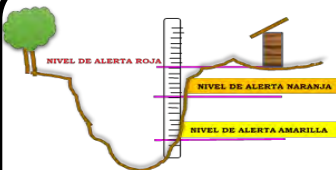
Senamhi, Jueves 24 de abril de 2025



	22/4/2025	23/4/2025	24/4/2025	25/4/2025	26/4/2025	27/4/2025
Nivel Tupiza-2	0.58	0.61	0.61			
Caudal Estancia	148.52	152.66	0.00	0.00	0.00	0.00
Caudal Mojinete	127.24	129.40	0.00	0.00	0.00	0.00

IMPORANTE: En general se espera el siguiente comportamiento:

Ubicación	Poblados cercanos	Pronóstico Hidrológico		Análisis Hidrológico
		Periodo de ocurrencia	Pronóstico	
Ríos de la cuenca alta y media	San Antonio de Esmoruco, Mojinete y comunidades cercanas.	24 abril al 04 mayo	Poco variable	No se presentarán condiciones necesarias para generar ascensos de nivel
Ríos de la cuenca baja		24 abril al 04 mayo	Poco variable	No se presentarán condiciones necesarias para generar ascensos de nivel



ACLARACION DE ALERTAS HIDROLOGICAS

ALERTA AMARILLA
Es el estado normal de los Rios donde la intensidad y persistencia de lluvias es baja, por lo tanto no existe riesgo a desbordes.

ALERTA NARANJA.
Se declara cuando la tendencia ascendente de los niveles de los rios y la persistencia e intensidad de las lluvias indican la posibilidad de presentar desbordes en las próximas horas. (Para el uso de navegación esta alerta significa que es posible navegar).

ALERTA ROJA.
Se declara cuando el nivel de los Rios alcanzan alturas críticas que hacen inminente el desborde, o cuando ya se ha iniciado la inundación.

GLOSARIO

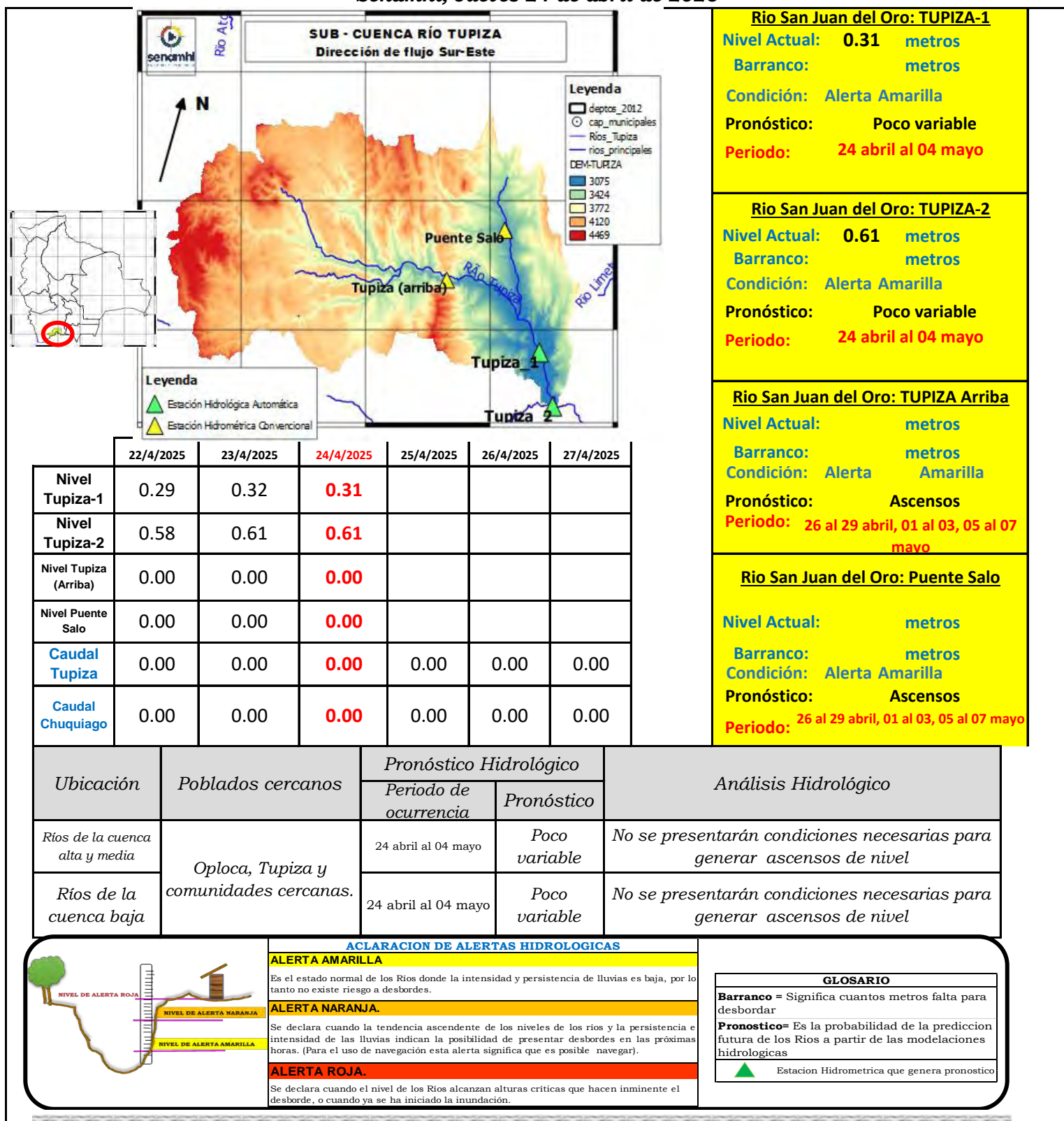
Barranco = Significa cuantos metros falta para desbordar

Pronostico = Es la probabilidad de la predicción futura de los Rios a partir de las modelaciones hidrológicas

Estacion Hidrometrica que genera pronostico

SUB - CUENCA DEL RÍO TUPIZA

Senamhi, Jueves 24 de abril de 2025



Río San Juan del Oro: TUPIZA-1
 Nivel Actual: 0.31 metros
 Barranco: metros
 Condición: Alerta Amarilla
 Pronóstico: Poco variable
 Periodo: 24 abril al 04 mayo

Río San Juan del Oro: TUPIZA-2
 Nivel Actual: 0.61 metros
 Barranco: metros
 Condición: Alerta Amarilla
 Pronóstico: Poco variable
 Periodo: 24 abril al 04 mayo

Río San Juan del Oro: TUPIZA Arriba
 Nivel Actual: metros
 Barranco: metros
 Condición: Alerta Amarilla
 Pronóstico: Ascensos
 Periodo: 26 al 29 abril, 01 al 03, 05 al 07 mayo

Río San Juan del Oro: Puente Salo
 Nivel Actual: metros
 Barranco: metros
 Condición: Alerta Amarilla
 Pronóstico: Ascensos
 Periodo: 26 al 29 abril, 01 al 03, 05 al 07 mayo

Ubicación	Poblados cercanos	Pronóstico Hidrológico		Análisis Hidrológico
		Periodo de ocurrencia	Pronóstico	
Ríos de la cuenca alta y media	Oploca, Tupiza y comunidades cercanas.	24 abril al 04 mayo	Poco variable	No se presentarán condiciones necesarias para generar ascensos de nivel
Ríos de la cuenca baja		24 abril al 04 mayo	Poco variable	No se presentarán condiciones necesarias para generar ascensos de nivel



ACLARACION DE ALERTAS HIDROLOGICAS

ALERTA AMARILLA
 Es el estado normal de los Ríos donde la intensidad y persistencia de lluvias es baja, por lo tanto no existe riesgo a desbordes.

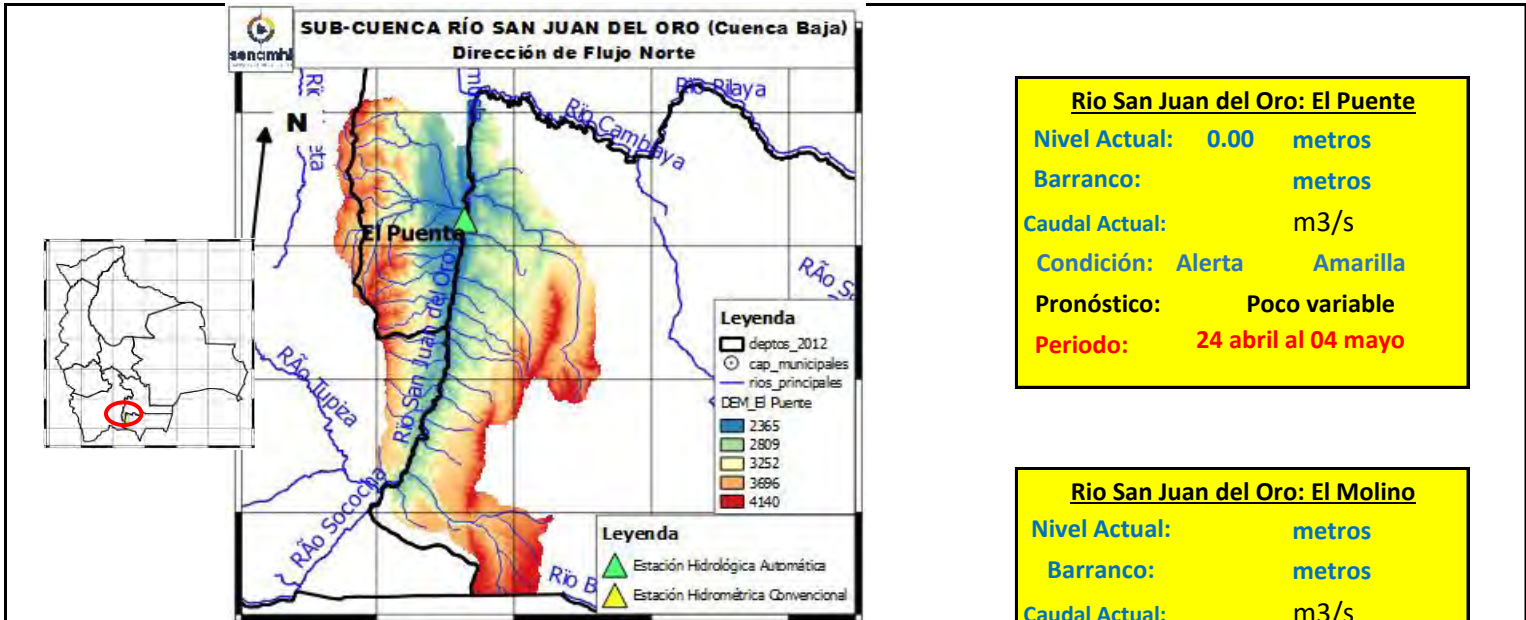
ALERTA NARANJA.
 Se declara cuando la tendencia ascendente de los niveles de los ríos y la persistencia e intensidad de las lluvias indican la posibilidad de presentar desbordes en las próximas horas. (Para el uso de navegación esta alerta significa que es posible navegar).

ALERTA ROJA.
 Se declara cuando el nivel de los Ríos alcanzan alturas críticas que hacen inminente el desborde, o cuando ya se ha iniciado la inundación.

GLOSARIO
Barranco = Significa cuantos metros falta para desbordar
Pronóstico = Es la probabilidad de la predicción futura de los Ríos a partir de las modelaciones hidrológicas
Estacion Hidrometrica que genera pronostico

SUB - CUENCA DEL RÍO SAN JUAN DEL ORO (Cuenca Baja-El Puente)

Senamhi, Jueves 24 de abril de 2025



Río San Juan del Oro: El Puente

Nivel Actual: 0.00 metros

Barranco: metros

Caudal Actual: m3/s

Condición: Alerta Amarilla

Pronóstico: Poco variable

Periodo: 24 abril al 04 mayo

Río San Juan del Oro: El Molino

Nivel Actual: metros

Barranco: metros

Caudal Actual: m3/s

Condición: Alerta Amarilla

Pronóstico: Poco variable

Periodo: 24 abril al 04 mayo

	22/4/2025	23/4/2025	24/4/2025	25/4/2025	26/4/2025	27/4/2025
Nivel El Puente	1.58	1.59	0.00			
Caudal El Puente	209.96	207.01	0.00	0.00	0.00	0.00
Caudal El Molino	6.23	4.01	0.00	0.00	0.00	0.00

IMPORTANTE: En general se espera el siguiente comportamiento:

Ubicación	Poblados cercanos	Pronóstico Hidrológico		Análisis Hidrológico
		Periodo de ocurrencia	Pronóstico	
Ríos de la cuenca alta y media	El Puente, El Molino y comunidades cercanas.	24 abril al 04 mayo	Poco variable	No se presentarán condiciones necesarias para generar ascensos de nivel
Ríos de la cuenca baja		24 abril al 04 mayo	Poco variable	No se presentarán condiciones necesarias para generar ascensos de nivel



ACLARACION DE ALERTAS HIDROLOGICAS

ALERTA AMARILLA

Es el estado normal de los Rios donde la intensidad y persistencia de lluvias es baja, por lo tanto no existe riesgo a desbordes.

ALERTA NARANJA.

Se declara cuando la tendencia ascendente de los niveles de los rios y la persistencia e intensidad de las lluvias indican la posibilidad de presentar desbordes en las próximas horas. (Para el uso de navegación esta alerta significa que es posible navegar).

ALERTA ROJA.

Se declara cuando el nivel de los Rios alcanzan alturas críticas que hacen inminente el desborde, o cuando ya se ha iniciado la inundación.

GLOSARIO

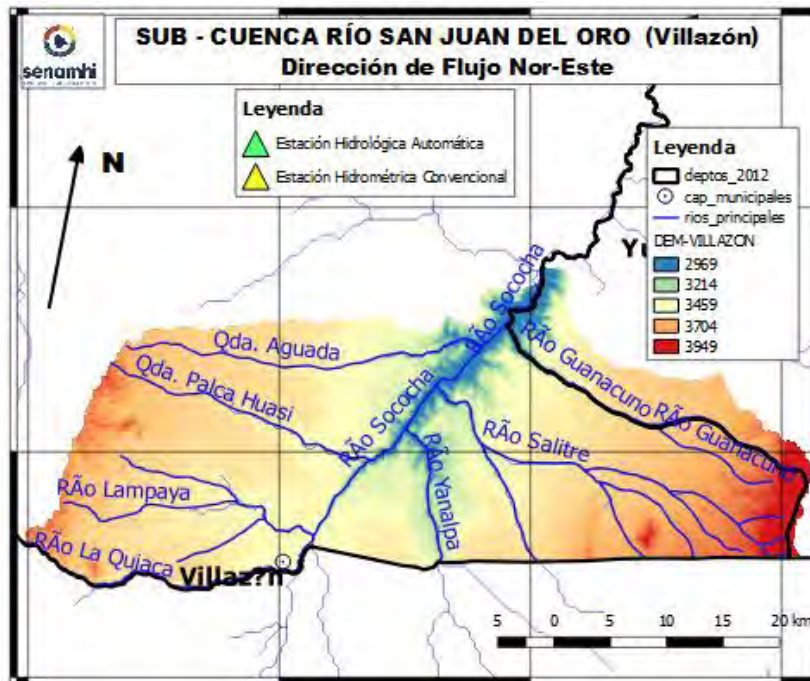
Barranco = Significa cuantos metros falta para desbordar

Pronostico= Es la probabilidad de la predicción futura de los Rios a partir de las modelaciones hidrológicas

▲ Estacion Hidrometrica que genera pronostico

SUB - CUENCA DEL RÍO SAN JUAN DEL ORO (Villazón)

Senamhi, Jueves 24 de abril de 2025



Río San Juan del Oro: Villazón	
Nivel Actual:	metros
Barranco:	metros
Caudal Actual:	m3/s
Condición:	Alerta Amarilla
Pronóstico:	Poco variable
Periodo:	24 abril al 04 mayo

	22/4/2025	23/4/2025	24/4/2025	25/4/2025	26/4/2025	27/4/2025
Nivel Villazón						
Caudal Villazón	5.21	6.29	0.00	0.00	0.00	0.00

IMPORTANTE: En general se espera el siguiente comportamiento:

Ubicación	Poblados cercanos	Pronóstico Hidrológico		Análisis Hidrológico
		Periodo de ocurrencia	Pronóstico	
Ríos de la cuenca alta y media	Villazón y comunidades cercanas.	24 abril al 04 mayo	Poco variable	No se presentarán condiciones necesarias para generar ascensos de nivel
Ríos de la cuenca baja		24 abril al 04 mayo	Poco variable	No se presentarán condiciones necesarias para generar ascensos de nivel



ACLARACION DE ALERTAS HIDROLOGICAS

ALERTA AMARILLA

Es el estado normal de los Ríos donde la intensidad y persistencia de lluvias es baja, por lo tanto no existe riesgo a desbordes.

ALERTA NARANJA.

Se declara cuando la tendencia ascendente de los niveles de los ríos y la persistencia e intensidad de las lluvias indican la posibilidad de presentar desbordes en las próximas horas. (Para el uso de navegación esta alerta significa que es posible navegar).

ALERTA ROJA.

Se declara cuando el nivel de los Ríos alcanzan alturas críticas que hacen inminente el desborde, o cuando ya se ha iniciado la inundación.

GLOSARIO

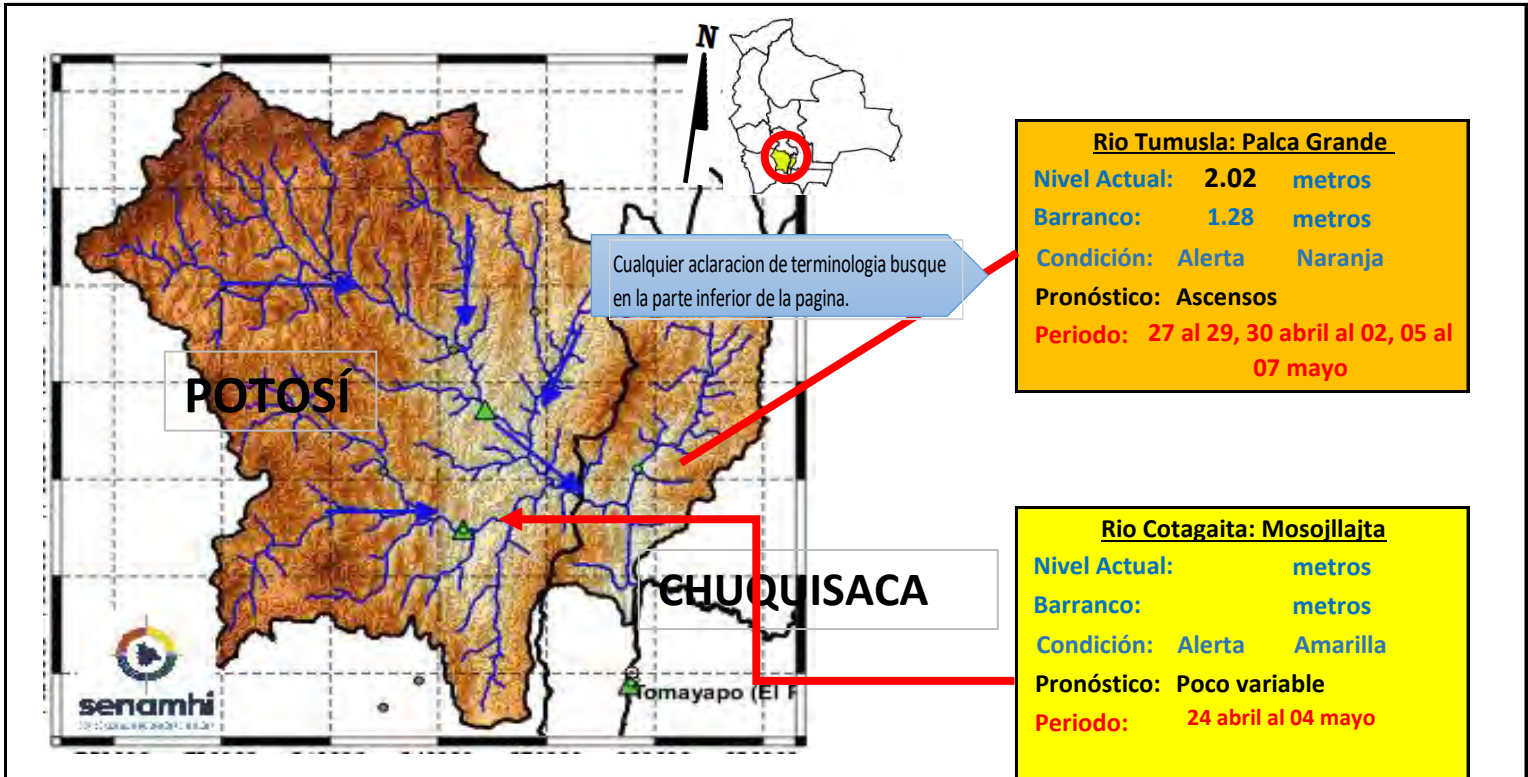
Barranco = Significa cuantos metros falta para desbordar

Pronostico= Es la probabilidad de la predicción futura de los Ríos a partir de las modelaciones hidrológicas

▲ Estación Hidrométrica que genera pronostico

CUENCA RÍO TUMÚSLA

Senamhi, Jueves 24 de abril de 2025



IMPORTANTE: En general se espera el siguiente comportamiento:

Ubicación	Poblados cercanos	Pronóstico Hidrológico		Análisis Hidrológico
		Periodo de ocurrencia	Pronóstico	
Ríos de la cuenca alta y media	Tomave, Porco, Atocha, Cotagaita, Villa Abecia, Camargo, Palca Grande y comunidades cercanas	24 abril al 04 mayo	Poco variable	No se presentarán condiciones necesarias para generar ascensos de nivel
Ríos de la cuenca baja		27 al 29, 30 abril al 02, 05 al 07 mayo	Ascensos	Se presentarán condiciones necesarias para generar ascensos de nivel

ACLARACION DE ALERTAS HIDROLOGICAS

ALERTA AMARILLA
Es el estado normal de los Ríos donde la intensidad y persistencia de lluvias es baja, por lo tanto no existe riesgo a desbordes.

ALERTA NARANJA.
Se declara cuando la tendencia ascendente de los niveles de los ríos y la persistencia e intensidad de las lluvias indican la posibilidad de presentar desbordes en las próximas horas. (Para el uso de navegación esta alerta significa que es posible navegar).

ALERTA ROJA.
Se declara cuando el nivel de los Ríos alcanzan alturas críticas que hacen inminente el desborde, o cuando ya se ha iniciado la inundación.

GLOSARIO

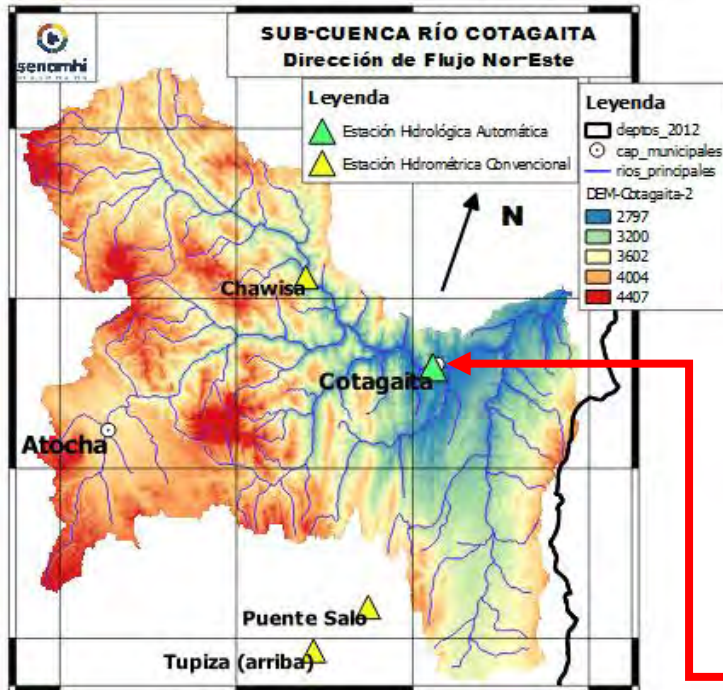
Barranco = Significa cuantos metros falta para desbordar

Pronóstico = Es la probabilidad de la predicción futura de los Ríos a partir de las modelaciones hidrológicas

▲ Estacion Hidrometrica que genera pronostico

CUENCA DEL RÍO COTAGAITA

Senamhi, Jueves 24 de abril de 2025



Río Atocha: Chawisa

Nivel Actual: metros

Barranco: metros

Condición: Alerta Amarilla

Pronóstico: Poco variable

Periodo: 24 abril al 04 mayo

Río Cotagaita: Mosojllajta

Nivel Actual: 0.00 metros

Barranco: metros

Condición: Alerta Amarilla

Pronóstico: Poco variable

Periodo: 24 abril al 04 mayo

	22/4/2025	23/4/2025	24/4/2025	25/4/2025	26/4/2025	27/4/2025
Nivel Cotagaita	0.00	0.00	0.00			
Nivel Chawisa	0.00	0.00	0.00			

Ubicación	Poblados cercanos	Pronóstico Hidrológico		Análisis Hidrológico
		Periodo de ocurrencia	Pronóstico	
Ríos de la cuenca alta y media	Chawisa, Cotagaita y comunidades cercanas	24 abril al 04 mayo	Poco variable	No se presentarán condiciones necesarias para generar ascensos de nivel
Ríos de la cuenca baja		24 abril al 04 mayo	Poco variable	No se presentarán condiciones necesarias para generar ascensos de nivel

ACLARACION DE ALERTAS HIDROLOGICAS

ALERTA AMARILLA
Es el estado normal de los Ríos donde la intensidad y persistencia de lluvias es baja, por lo tanto no existe riesgo a desbordes.

ALERTA NARANJA.
Se declara cuando la tendencia ascendente de los niveles de los ríos y la persistencia e intensidad de las lluvias indican la posibilidad de presentar desbordes en las próximas horas. (Para el uso de navegación esta alerta significa que es posible navegar).

ALERTA ROJA.
Se declara cuando el nivel de los Ríos alcanzan alturas críticas que hacen inminente el desborde, o cuando ya se ha iniciado la inundación.

GLOSARIO

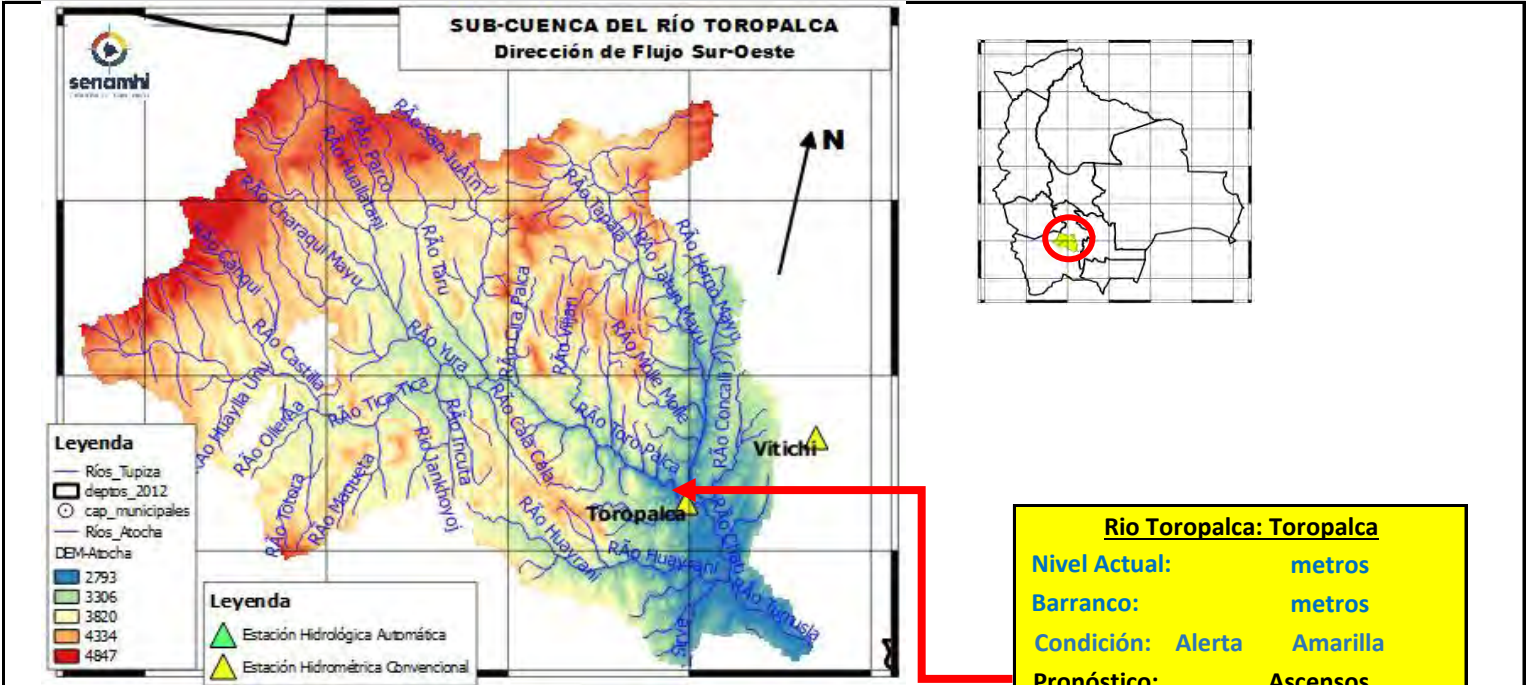
Barranco = Significa cuantos metros falta para desbordar

Pronóstico = Es la probabilidad de la predicción futura de los Ríos a partir de las modelaciones hidrológicas

▲ Estacion Hidrometrica que genera pronostico

CUENCA DEL RÍO TOROPALCA

Senamhi, Jueves 24 de abril de 2025



Río Toropalca: Toropalca

Nivel Actual: metros

Barranco: metros

Condición: Alerta Amarilla

Pronóstico: Ascensos

Periodo: 01 al 03 mayo

	22/4/2025	23/4/2025	24/4/2025	25/4/2025	26/4/2025	27/4/2025
Nivel Toropalca	0.00	0.00	0.00			

Ubicación	Poblados cercanos	Pronóstico Hidrológico		Análisis Hidrológico
		Periodo de ocurrencia	Pronóstico	
Ríos de la cuenca alta y media	Atocha, Toropalca y comunidades cercanas	01 al 03 mayo	Ascensos	Se presentarán condiciones necesarias para generar ascensos de nivel
Ríos de la cuenca baja		01 al 03 mayo	Ascensos	Se presentarán condiciones necesarias para generar ascensos de nivel

ACLARACION DE ALERTAS HIDROLOGICAS

ALERTA AMARILLA
Es el estado normal de los Rios donde la intensidad y persistencia de lluvias es baja, por lo tanto no existe riesgo a desbordes.

ALERTA NARANJA.
Se declara cuando la tendencia ascendente de los niveles de los rios y la persistencia e intensidad de las lluvias indican la posibilidad de presentar desbordes en las próximas horas. (Para el uso de navegación esta alerta significa que es posible navegar).

ALERTA ROJA.
Se declara cuando el nivel de los Rios alcanzan alturas criticas que hacen inminente el desborde, o cuando ya se ha iniciado la inundación.

GLOSARIO

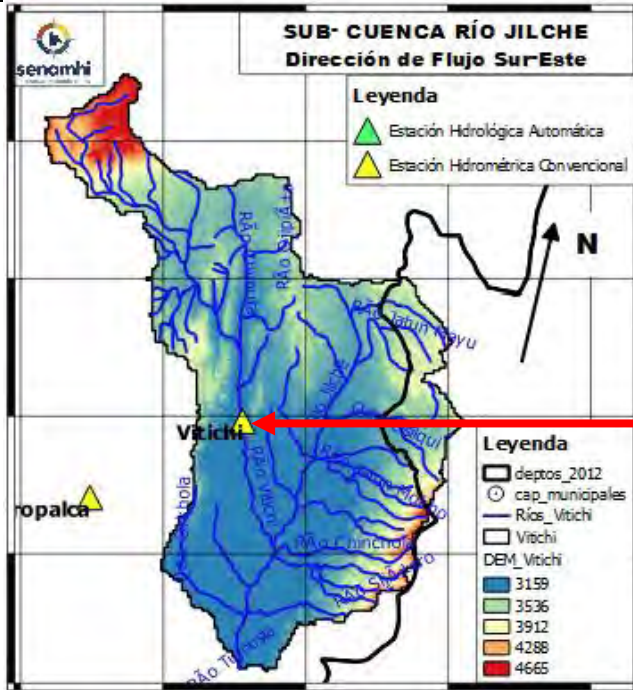
Barranco = Significa cuantos metros falta para desbordar

Pronostico= Es la probabilidad de la prediccion futura de los Rios a partir de las modelaciones hidrológicas

▲ Estacion Hidrometrica que genera pronostico

SUB - CUENCA DEL RÍO JILCHE

Senamhi, Jueves 24 de abril de 2025



Río Jilche: Vitichi

Nivel Actual: metros

Barranco: metros

Condición: Alerta Amarilla

Pronóstico: Ascensos

Periodo: 01 al 03 mayo

	22/4/2025	23/4/2025	24/4/2025	25/4/2025	26/4/2025	27/4/2025
Nivel Vitichi	0.00	0.00	0.00			

Ubicación	Poblados cercanos	Pronóstico Hidrológico		Análisis Hidrológico
		Periodo de ocurrencia	Pronóstico	
Ríos de la cuenca alta y media	Atocha, Toropalca y comunidades cercanas	01 al 03 mayo	Ascensos	Se presentarán condiciones necesarias para generar ascensos de nivel
Ríos de la cuenca baja		01 al 03 mayo	Ascensos	Se presentarán condiciones necesarias para generar ascensos de nivel

ACLARACION DE ALERTAS HIDROLOGICAS

ALERTA AMARILLA
Es el estado normal de los Ríos donde la intensidad y persistencia de lluvias es baja, por lo tanto no existe riesgo a desbordes.

ALERTA NARANJA.
Se declara cuando la tendencia ascendente de los niveles de los ríos y la persistencia e intensidad de las lluvias indican la posibilidad de presentar desbordes en las próximas horas. (Para el uso de navegación esta alerta significa que es posible navegar).

ALERTA ROJA.
Se declara cuando el nivel de los Ríos alcanzan alturas críticas que hacen inminente el desborde, o cuando ya se ha iniciado la inundación.

GLOSARIO

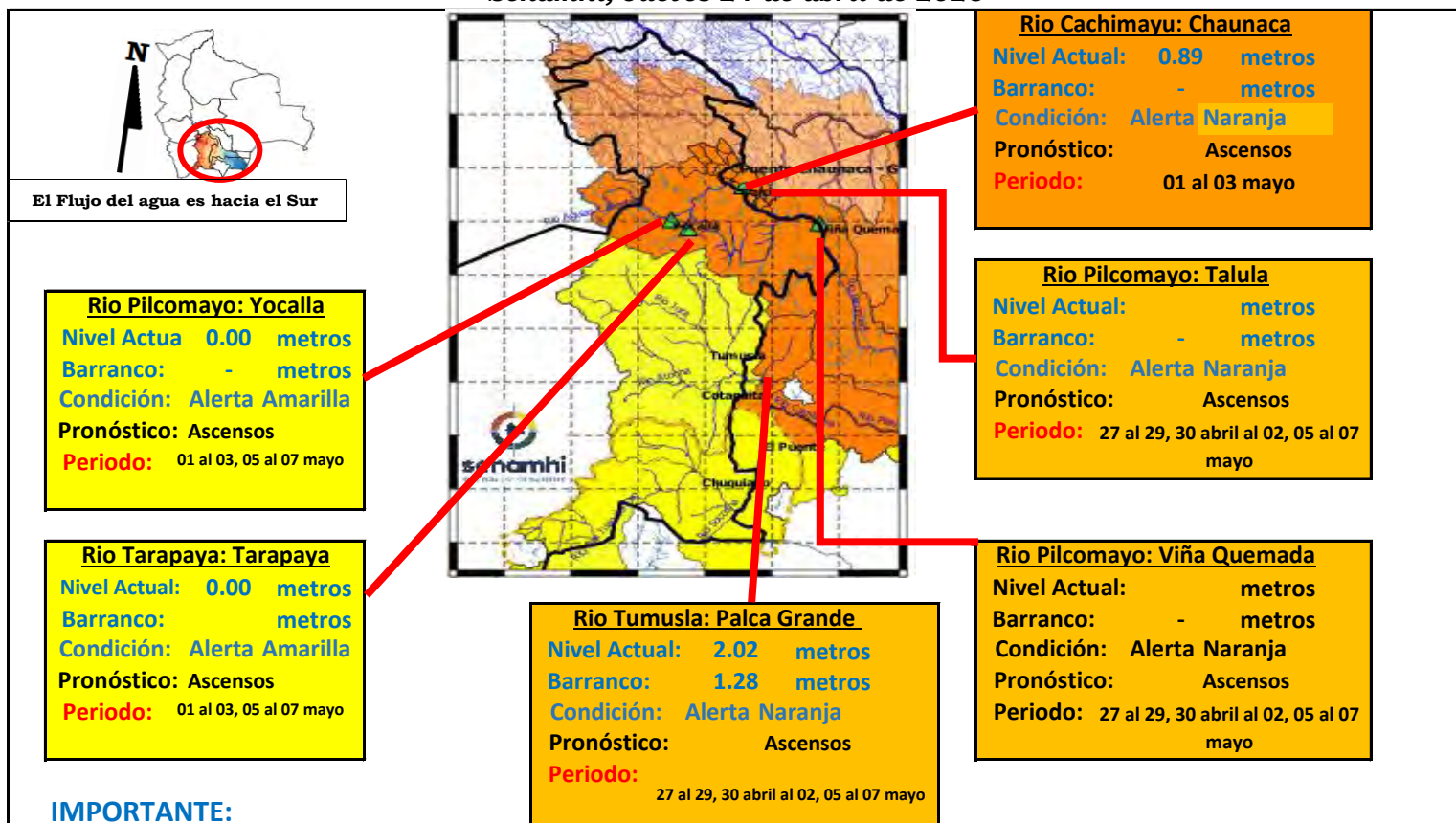
Barranco = Significa cuantos metros falta para desbordar

Pronostico= Es la probabilidad de la prediccion futura de los Ríos a partir de las modelaciones hidrológicas

Estacion Hidrometrica que genera pronostico

CUENCA ALTA DEL RÍO PILCOMAYO (POTOSÍ)

Senamhi, Jueves 24 de abril de 2025



IMPORTANTE:

Ubicación	Departamento	Pronóstico Hidrológico		Análisis Hidrológico
		Periodo de ocurrencia	Pronóstico	
Ríos de la cuenca alta	Potosí (este)	01 al 03, 05 al 07 mayo	Ascensos	Se presentarán condiciones necesarias para generar ascensos de nivel
Ríos de la cuenca media	Chuquisaca	27 al 29, 30 abril al 02, 05 al 07 mayo	Ascensos	Se presentarán condiciones necesarias para generar ascensos de nivel

NOTA: Para obtener mayor información complementaria sobre lluvias revisar el boletín meteorológico (www.senamhi.gob.bo)

ACLARACION DE ALERTAS HIDROLOGICAS

ALERTA AMARILLA
Es el estado normal de los Ríos donde la intensidad y persistencia de lluvias es baja, por lo tanto no existe riesgo a desbordes.

ALERTA NARANJA.
Se declara cuando la tendencia ascendente de los niveles de los ríos y la persistencia e intensidad de las lluvias indican la posibilidad de presentar desbordes en las próximas horas. (Para el uso de navegación esta alerta significa que es posible navegar).

ALERTA ROJA.
Se declara cuando el nivel de los Ríos alcanzan alturas críticas que hacen inminente el desborde, o cuando ya se ha iniciado la inundación.

UMBRALES DE ALERTA EN METROS

ESTACION	RIO	ALERTA ROJA	ALERTA NARANJA	ALERTA AMARILLA
Tarapaya	Tarapaya	2.00	1.00	0.50
Yocalla	Pilcomayo	-	-	-
Chuguisago	San Juan del Oro	2.80	1.50	0.90
Mosojilaja	Cotagaita	1.20	0.60	0.30
Talula	Pilcomayo	3.00	2.50	1.50
Viña Quemada	Pilcomayo	3.50	2.3	1.5
Palca Grande	Tumusla	3.30	2.30	1.30
El Puente	San Juan del Oro	3.80	2.80	1.80
Puente Aruma	Pilcomayo	-	-	-
Villamontes	Pilcomayo	5.00	3.50	2.00

GLOSARIO

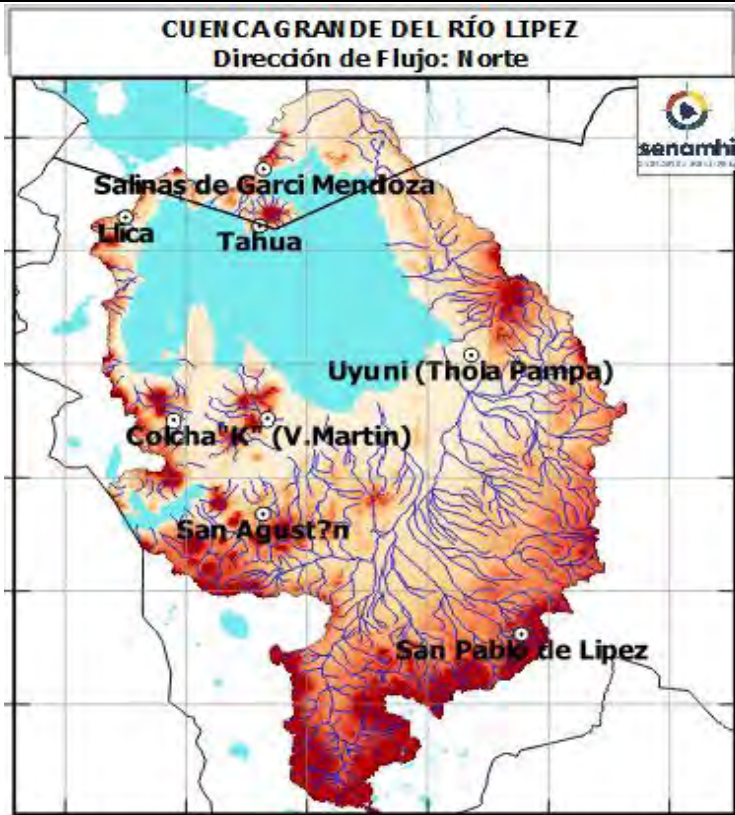
Barranco = Significa cuantos metros falta para desbordar

Pronóstico = Es la probabilidad de la predicción futura de los Ríos a partir de las modelaciones hidrológicas

Estacion Hidrometrica que genera pronostico

CUENCA GRANDE DEL RÍO LIPEZ

Senamhi, Jueves 24 de abril de 2025



CUENCA BAJA

Nivel Actual: metros
Barranco: - metros
Condición: Alerta Amarilla
Pronóstico: Poco variable
Periodo: 24 abril al 04 mayo

CUENCA MEDIA

Nivel Actual: metros
Barranco: - metros
Condición: Alerta Amarilla
Pronóstico: Poco variable
Periodo: 24 abril al 04 mayo

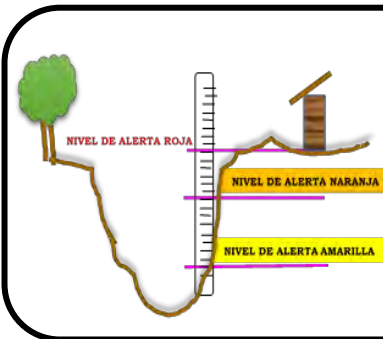
CUENCA ALTA

Nivel Actual: metros
Barranco: - metros
Condición: Alerta Amarilla
Pronóstico: Poco variable
Periodo: 24 abril al 04 mayo

IMPORTANTE:

Ubicación	Departamento	Pronóstico Hidrológico		Análisis Hidrológico
		Periodo de ocurrencia	Pronóstico	
Ríos de la cuenca alta	San Pablo de Lipez, San Agustín y poblaciones cercanas	24 abril al 04 mayo	Poco variable	No se presentarán condiciones necesarias para generar ascensos de nivel
Ríos de la cuenca media y baja	Colcha K, Tolapampa, Llica, y poblaciones cercanas	24 abril al 04 mayo	Poco variable	No se presentarán condiciones necesarias para generar ascensos de nivel

NOTA: Para obtener mayor información complementaria sobre lluvias revisar el boletín meteorológico (www.senamhi.gob.bo)



ACLARACION DE ALERTAS HIDROLOGICAS

ALERTA AMARILLA
Es el estado normal de los Ríos donde la intensidad y persistencia de lluvias es baja, por lo tanto no existe riesgo a desbordes.

ALERTA NARANJA.
Se declara cuando la tendencia ascendente de los niveles de los ríos y la persistencia e intensidad de las lluvias indican la posibilidad de presentar desbordes en las próximas horas. (Para el uso de navegación esta alerta significa que es posible navegar).

ALERTA ROJA.
Se declara cuando el nivel de los Ríos alcanzan alturas críticas que hacen inminente el desborde, o cuando ya se ha iniciado la inundación.

UMBRALES DE ALERTA EN METROS

ESTACION	RIO	ALERTA ROJA	ALERTA NARANJA	ALERTA AMARILLA
Tarapaya	Tarapaya	2.00	1.00	0.50
Yocalla	Pilcomayo	-	-	-
Chuquiago	San Juan del Oro	2.80	1.50	0.90
Mosojajta	Cotagaita	1.20	0.60	0.30
Talula	Pilcomayo	3.00	2.50	1.50
Viña Quemada	Pilcomayo	3.50	2.3	1.5
Palca Grande	Tumusla	3.30	2.30	1.30
El Puente	San Juan del Oro	3.80	2.80	1.80
Puente Aruma	Pilcomayo	-	-	-
Villamontes	Pilcomayo	5.00	3.50	2.00

GLOSARIO

Barranco = Significa cuantos metros falta para desbordar

Pronóstico = Es la probabilidad de la predicción futura de los Ríos a partir de las modelaciones hidrológicas

Estación Hidrométrica que genera pronóstico



**SERVICIO NACIONAL DE METEOROLOGÍA E HIDROLOGÍA
SENAMHI - BOLIVIA**

BOLETÍN DE PRONÓSTICO HIDROLÓGICO

CHUQUISACA

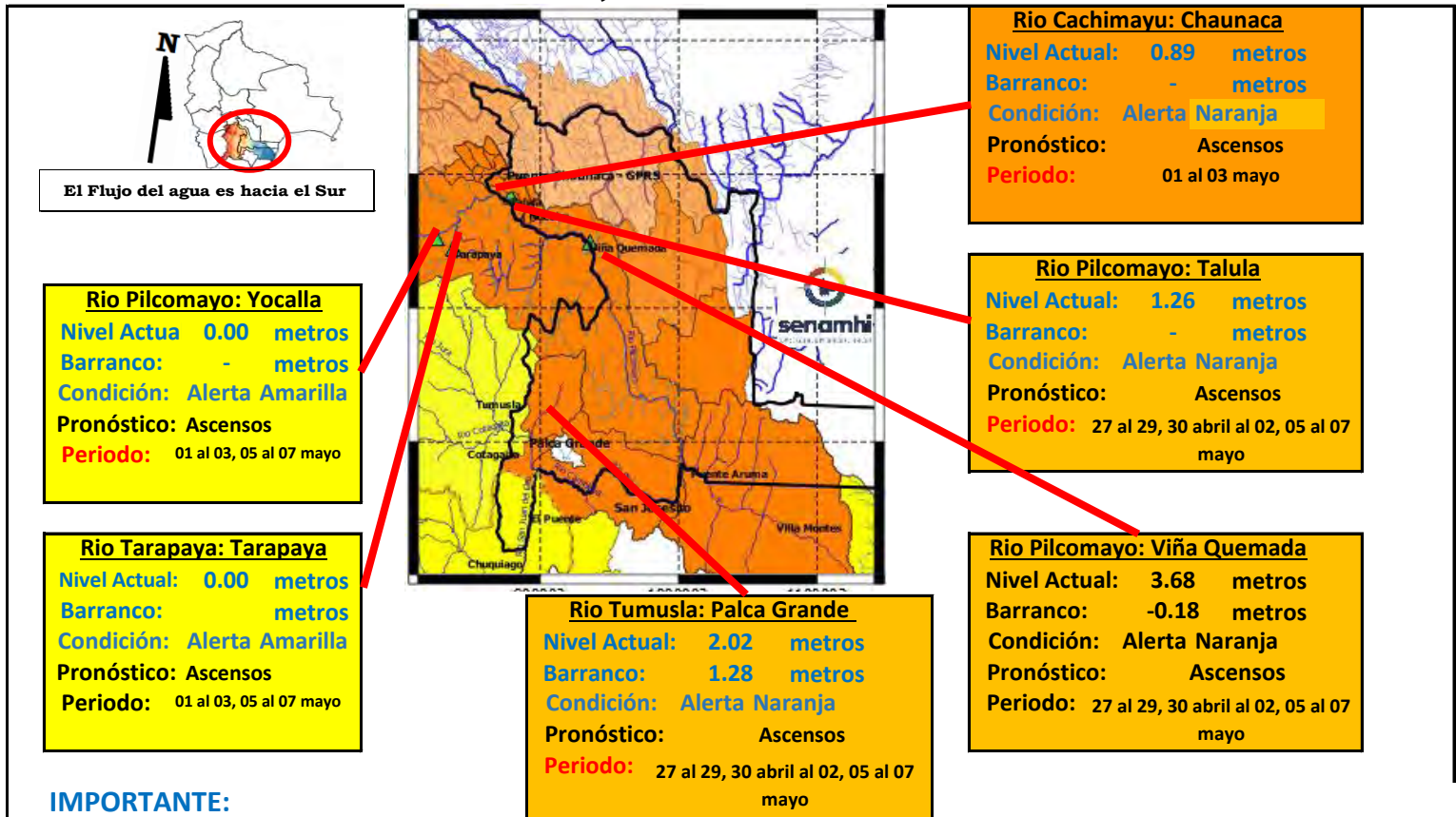
**Cuencas de los ríos: Pilcomayo, Parapetí,
Grande**



**UNIDAD DE ANÁLISIS Y PRONÓSTICOS
HIDROLÓGICOS**

CUENCAS MEDIA PILCOMAYO (CHUQUISACA)

Senamhi, Jueves 24 de abril de 2025



IMPORTANTE:

Ubicación	Departamento	Pronóstico Hidrológico		Análisis Hidrológico
		Periodo de ocurrencia	Pronóstico	
Ríos de la cuenca alta	Potosí (este)	01 al 03, 05 al 07 mayo	Ascensos	Se presentarán condiciones necesarias para generar ascensos de nivel
Ríos de la cuenca media	Chuquisaca	27 al 29, 30 abril al 02, 05 al 07 mayo	Ascensos	Se presentarán condiciones necesarias para generar ascensos de nivel

NOTA: Para obtener mayor información complementaria sobre lluvias revisar el boletín meteorológico (www.senamhi.gob.bo)

ACLARACION DE ALERTAS HIDROLOGICAS

ALERTA AMARILLA
Es el estado normal de los Ríos donde la intensidad y persistencia de lluvias es baja, por lo tanto no existe riesgo a desbordes.

ALERTA NARANJA.
Se declara cuando la tendencia ascendente de los niveles de los ríos y la persistencia e intensidad de las lluvias indican la posibilidad de presentar desbordes en las próximas horas. (Para el uso de navegación esta alerta significa que es posible navegar).

ALERTA ROJA.
Se declara cuando el nivel de los Ríos alcanzan alturas críticas que hacen inminente el desborde, o cuando ya se ha iniciado la inundación.

UMBRALES DE ALERTA EN METROS

ESTACION	RIO	ALERTA ROJA	ALERTA NARANJA	ALERTA AMARILLA
Tarapaya	Tarapaya	2.00	1.00	0.50
Yocalla	Pilcomayo	-	-	-
Chuquiago	San Juan del Oro	2.80	1.50	0.90
Mosoillaita	Cotagaita	1.20	0.60	0.30
Talula	Pilcomayo	3.00	2.50	1.50
Viña Quemada	Pilcomayo	3.50	2.3	1.5
Palca Grande	Tumusla	3.30	2.30	1.30
El Puente	San Juan del Oro	3.80	2.80	1.80
Puente Aruma	Pilcomayo	-	-	-
Villamontes	Pilcomayo	5.00	3.50	2.00

GLOSARIO

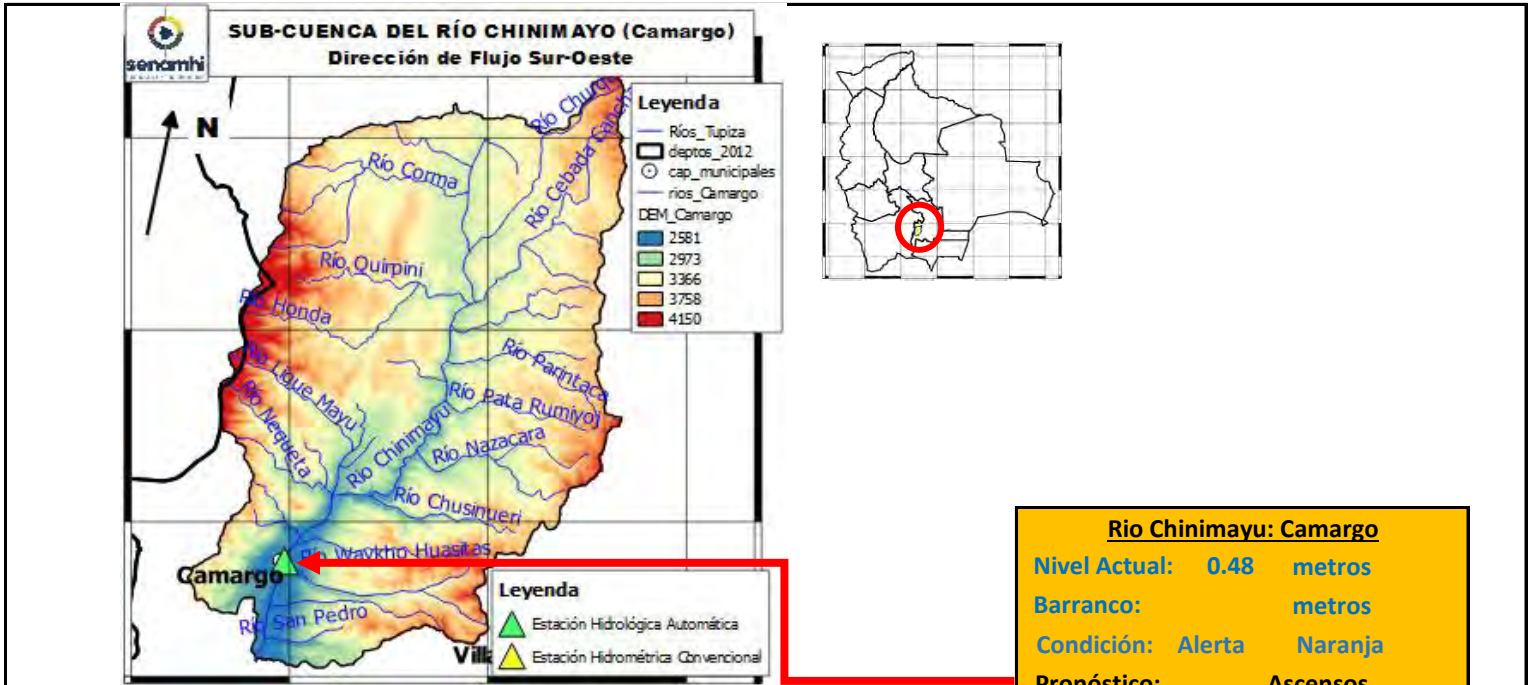
Barranco = Significa cuantos metros falta para desbordar

Pronóstico = Es la probabilidad de la predicción futura de los Ríos a partir de las modelaciones hidrológicas

Estación Hidrometrica que genera pronostico

SUB-CUENCA DEL RÍO CHINIMAYU (Camargo)

Senamhi, Jueves 24 de abril de 2025



Río Chinimayu: Camargo

Nivel Actual: 0.48 metros

Barranco: metros

Condición: Alerta Naranja

Pronóstico: Ascensos

Periodo: 27 al 29, 30 abril al 02, 05 al 07 mayo

	22/4/2025	23/4/2025	24/4/2025	25/4/2025	26/4/2025	27/4/2025
Nivel Camargo	1.68	0.59	0.48			

Ubicación	Poblados cercanos	Pronóstico Hidrológico		Análisis Hidrológico
		Periodo de ocurrencia	Pronóstico	
Ríos de la cuenca alta y media	Palca Grande, Camargo	27 al 29, 30 abril al 02, 05 al 07 mayo	Ascensos	Se presentarán condiciones necesarias para generar ascensos de nivel
Ríos de la cuenca baja	y comunidades cercanas	27 al 29, 30 abril al 02, 05 al 07 mayo	Ascensos	Se presentarán condiciones necesarias para generar ascensos de nivel

ACLARACION DE ALERTAS HIDROLOGICAS

ALERTA AMARILLA
Es el estado normal de los Ríos donde la intensidad y persistencia de lluvias es baja, por lo tanto no existe riesgo a desbordes.

ALERTA NARANJA.
Se declara cuando la tendencia ascendente de los niveles de los ríos y la persistencia e intensidad de las lluvias indican la posibilidad de presentar desbordes en las próximas horas. (Para el uso de navegación esta alerta significa que es posible navegar).

ALERTA ROJA.
Se declara cuando el nivel de los Ríos alcanzan alturas críticas que hacen inminente el desborde, o cuando ya se ha iniciado la inundación.

GLOSARIO

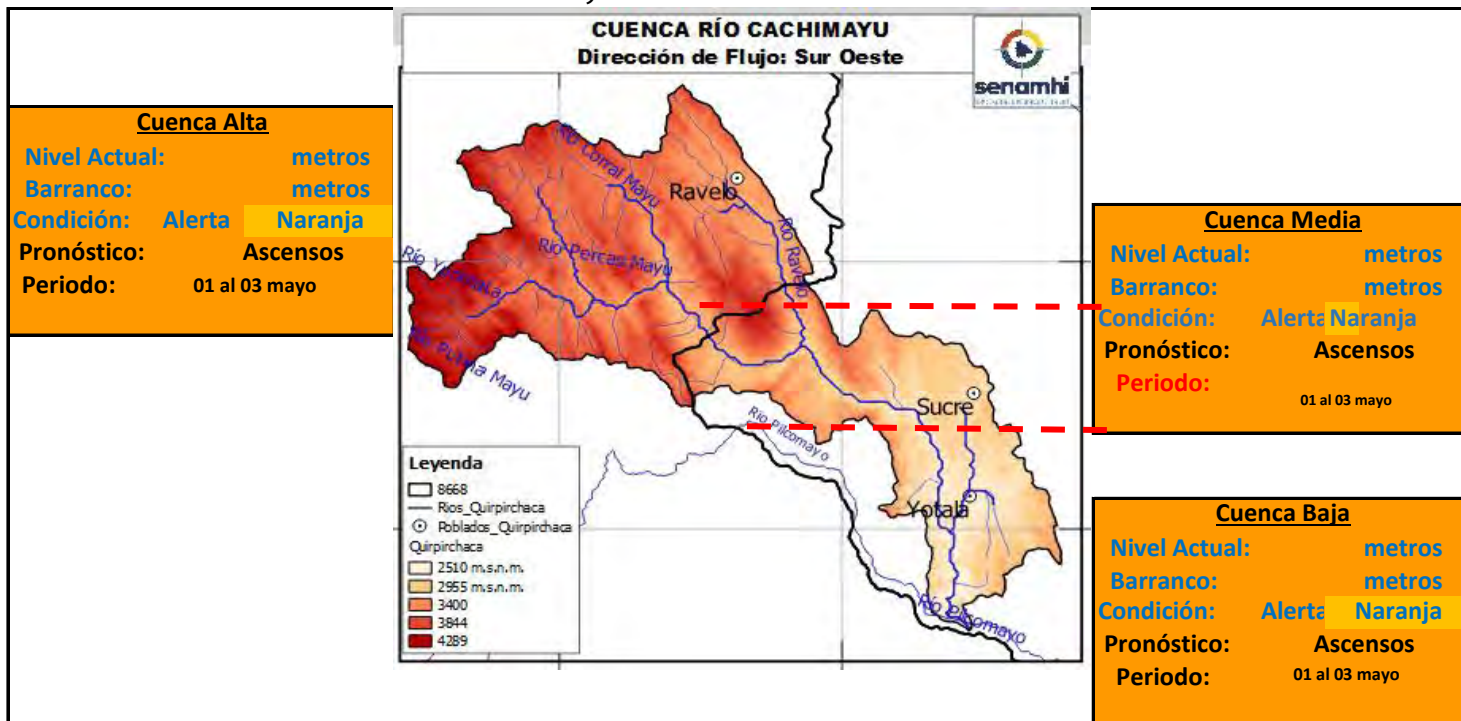
Barranco = Significa cuantos metros falta para desbordar

Pronostico= Es la probabilidad de la prediccion futura de los Ríos a partir de las modelaciones hidrológicas

▲ Estacion Hidrometrica que genera pronostico

SUB - CUENCA DEL RÍO CACHIMAYU

Senamhi, Jueves 24 de abril de 2025



Ubicación	Poblados cercanos	Pronóstico Hidrológico		Análisis Hidrológico
		Periodo de ocurrencia	Pronóstico	
Ríos de la cuenca alta (Potosí)	Ravelo, Potolo y Poblaciones cercanas	01 al 03 mayo	Ascensos	Se presentarán condiciones necesarias para generar ascensos de nivel
Ríos de la cuenca Media	Sucre Ciudad y poblaciones cercanas	01 al 03 mayo	Ascensos	Se presentarán condiciones necesarias para generar ascensos de nivel
Ríos de la cuenca baja	Yotala, Cabezas, Campanario y poblaciones cercanas	01 al 03 mayo	Ascensos	Se presentarán condiciones necesarias para generar ascensos de nivel

NOTA: Para obtener mayor información complementaria sobre lluvias revisar el boletín meteorológico (www.senamhi.gob.bo)

ACLARACION DE ALERTAS HIDROLOGICAS

ALERTA AMARILLA
Es el estado normal de los Ríos y donde la intensidad y persistencia de lluvias es baja y por lo tanto no existe riesgo a desbordes para las poblaciones.
ALERTA NARANJA.
Se declara cuando la tendencia ascendente de los niveles de los ríos y la persistencia e intensidad de las lluvias indican la posibilidad de presentar desbordes en las próximas horas. (Para el uso de navegación esta alerta significa que es muy posible poder navegar).
ALERTA ROJA.
Se declara cuando el nivel de los Ríos alcanzan alturas críticas que hacen inminente el desborde, o cuando ya se ha iniciado la inundación.

GLOSARIO

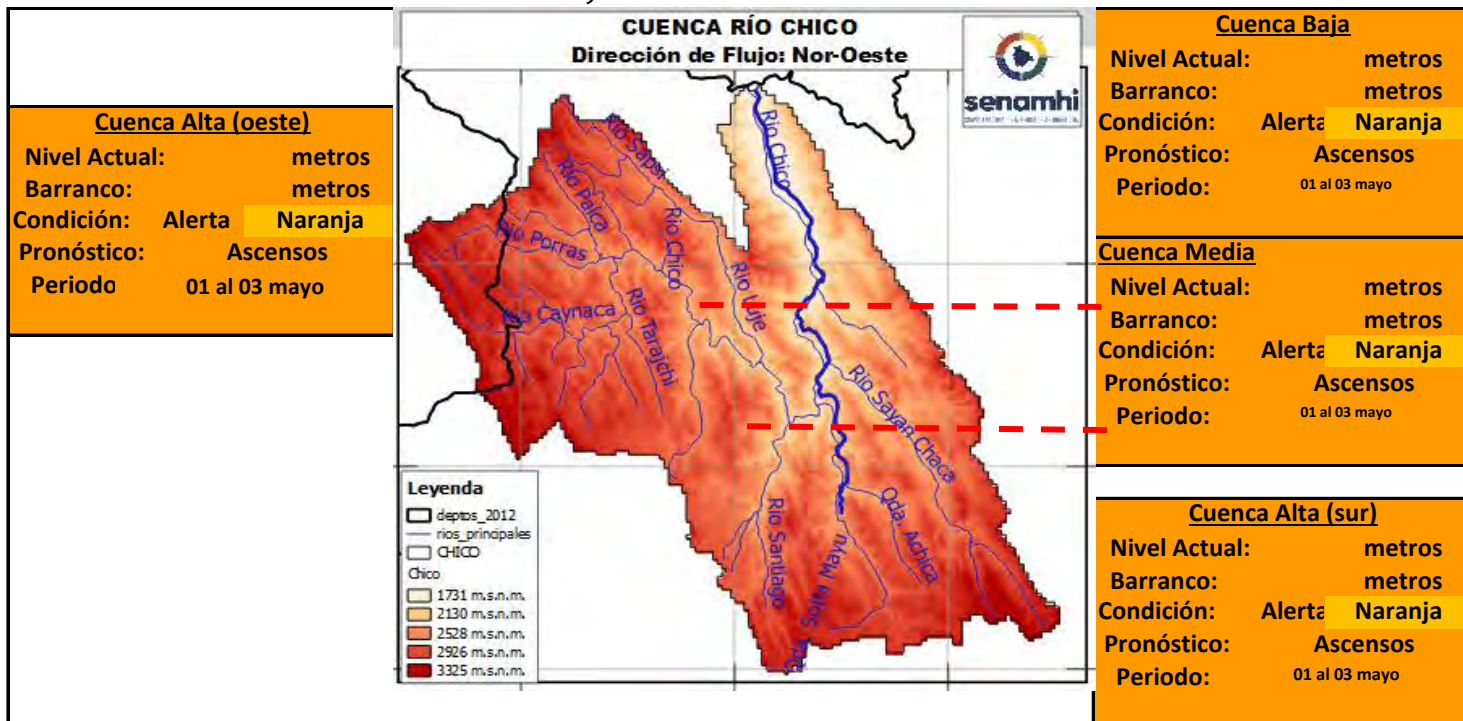
Barranco = Significa cuantos metros falta para desbordar

Pronostico = Es la probabilidad de la predicción futura de los Ríos a partir de las modelaciones hidrológicas

Estacion Hidrometrica que genera pronostico

SUB - CUENCA DEL RÍO CHICO

Senamhi, Jueves 24 de abril de 2025



Cuenca Alta (oeste)	
Nivel Actual:	metros
Barranco:	metros
Condición:	Alerta Naranja
Pronóstico:	Ascensos
Periodo:	01 al 03 mayo

Cuenca Baja	
Nivel Actual:	metros
Barranco:	metros
Condición:	Alerta Naranja
Pronóstico:	Ascensos
Periodo:	01 al 03 mayo

Cuenca Media	
Nivel Actual:	metros
Barranco:	metros
Condición:	Alerta Naranja
Pronóstico:	Ascensos
Periodo:	01 al 03 mayo

Cuenca Alta (sur)	
Nivel Actual:	metros
Barranco:	metros
Condición:	Alerta Naranja
Pronóstico:	Ascensos
Periodo:	01 al 03 mayo

Ubicación	Poblados cercanos	Pronóstico Hidrológico		Análisis Hidrológico
		Periodo de ocurrencia	Pronóstico	
Ríos de la cuenca alta	Tarcañi Alta, El Carmen y Poblaciones cercanas	01 al 03 mayo	Ascensos	Se presentarán condiciones necesarias para generar ascensos de nivel
Ríos de la cuenca Media	El Chaco, Teja Huasi y poblaciones cercanas	01 al 03 mayo	Ascensos	Se presentarán condiciones necesarias para generar ascensos de nivel
Ríos de la cuenca baja	Chuqui Chuqui, Surima y poblaciones cercanas	01 al 03 mayo	Ascensos	Se presentarán condiciones necesarias para generar ascensos de nivel

NOTA: Para obtener mayor información complementaria sobre lluvias revisar el boletín meteorológico (www.senamhi.gob.bo)

ACLARACION DE ALERTAS HIDROLOGICAS

ALERTA AMARILLA
Es el estado normal de los Ríos y donde la intensidad y persistencia de lluvias es baja y por lo tanto no existe riesgo a desbordes para las poblaciones.
ALERTA NARANJA.
Se declara cuando la tendencia ascendente de los niveles de los ríos y la persistencia e intensidad de las lluvias indican la posibilidad de presentar desbordes en las próximas horas. (Para el uso de navegación esta alerta significa que es muy posible poder navegar).
ALERTA ROJA.
Se declara cuando el nivel de los Ríos alcanzan alturas críticas que hacen inminente el desborde, o cuando ya se ha iniciado la inundación.

GLOSARIO

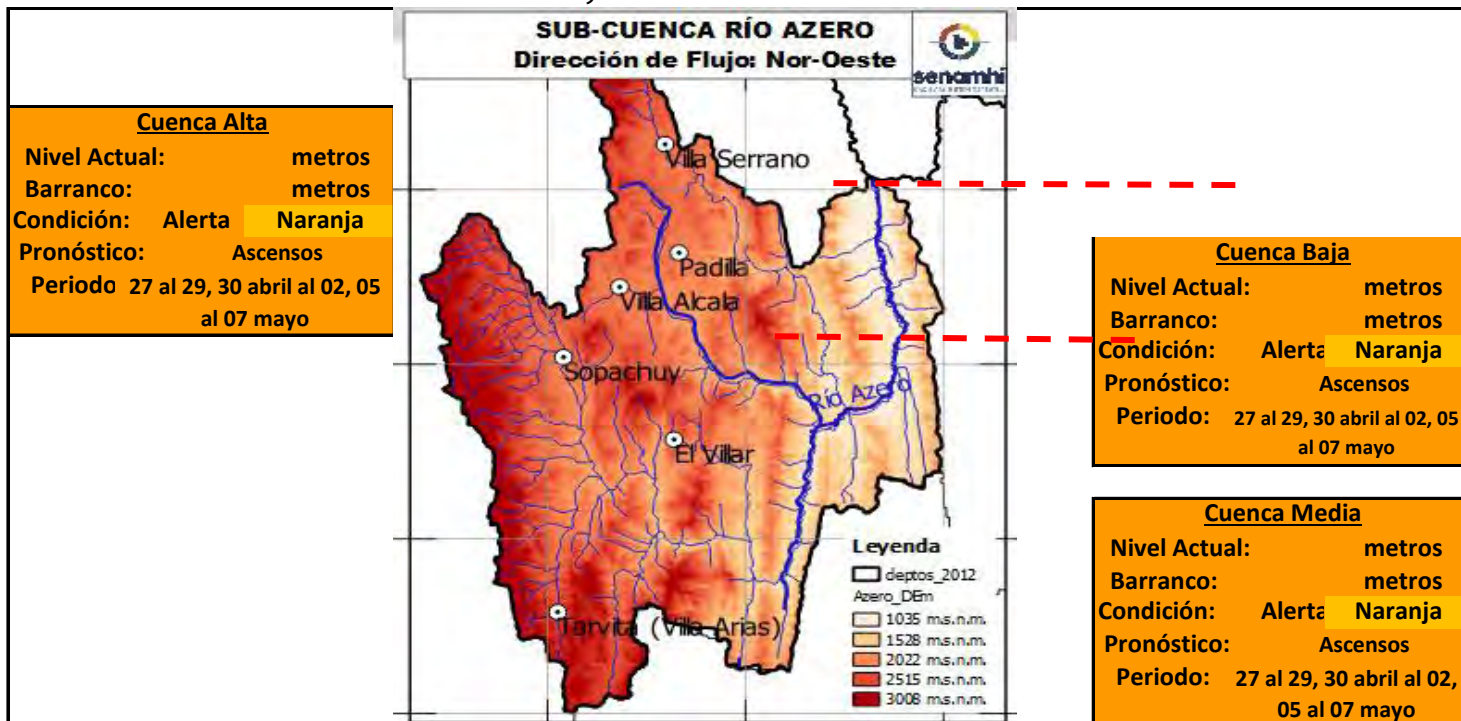
Barranco = Significa cuantos metros falta para desbordar

Pronostico= Es la probabilidad de la predicción futura de los Ríos a partir de las modelaciones hidrologicas

Estacion Hidrometrica que genera pronostico

SUB - CUENCA DEL RÍO AZERO

Senamhi, Jueves 24 de abril de 2025



Ubicación	Poblados cercanos	Pronóstico Hidrológico		Análisis Hidrológico
		Periodo de ocurrencia	Pronóstico	
Ríos de la cuenca alta	Tarvita, Villa Alcalá, Sopachuy, El Villar, y Poblaciones cercanas	27 al 29, 30 abril al 02, 05 al 07 mayo	Ascensos	Se presentarán condiciones necesarias para generar ascensos de nivel
Ríos de la cuenca Media	Parque Nac. Iñao y poblaciones cercanas	27 al 29, 30 abril al 02, 05 al 07 mayo	Ascensos	Se presentarán condiciones necesarias para generar ascensos de nivel
Ríos de la cuenca baja	Parque Nac. Iñao y poblaciones cercanas	27 al 29, 30 abril al 02, 05 al 07 mayo	Ascensos	Se presentarán condiciones necesarias para generar ascensos de nivel

NOTA: Para obtener mayor información complementaria sobre lluvias revisar el boletín meteorológico (www.senamhi.gob.bo)

ACLARACION DE ALERTAS HIDROLOGICAS

ALERTA AMARILLA

Es el estado normal de los Ríos y donde la intensidad y persistencia de lluvias es baja y por lo tanto no existe riesgo a desbordes para las poblaciones.

ALERTA NARANJA.

Se declara cuando la tendencia ascendente de los niveles de los ríos y la persistencia e intensidad de las lluvias indican la posibilidad de presentar desbordes en las próximas horas. (Para el uso de navegación esta alerta significa que es muy posible poder navegar).

ALERTA ROJA.

Se declara cuando el nivel de los Ríos alcanzan alturas críticas que hacen inminente el desborde, o cuando ya se ha iniciado la inundación.

GLOSARIO

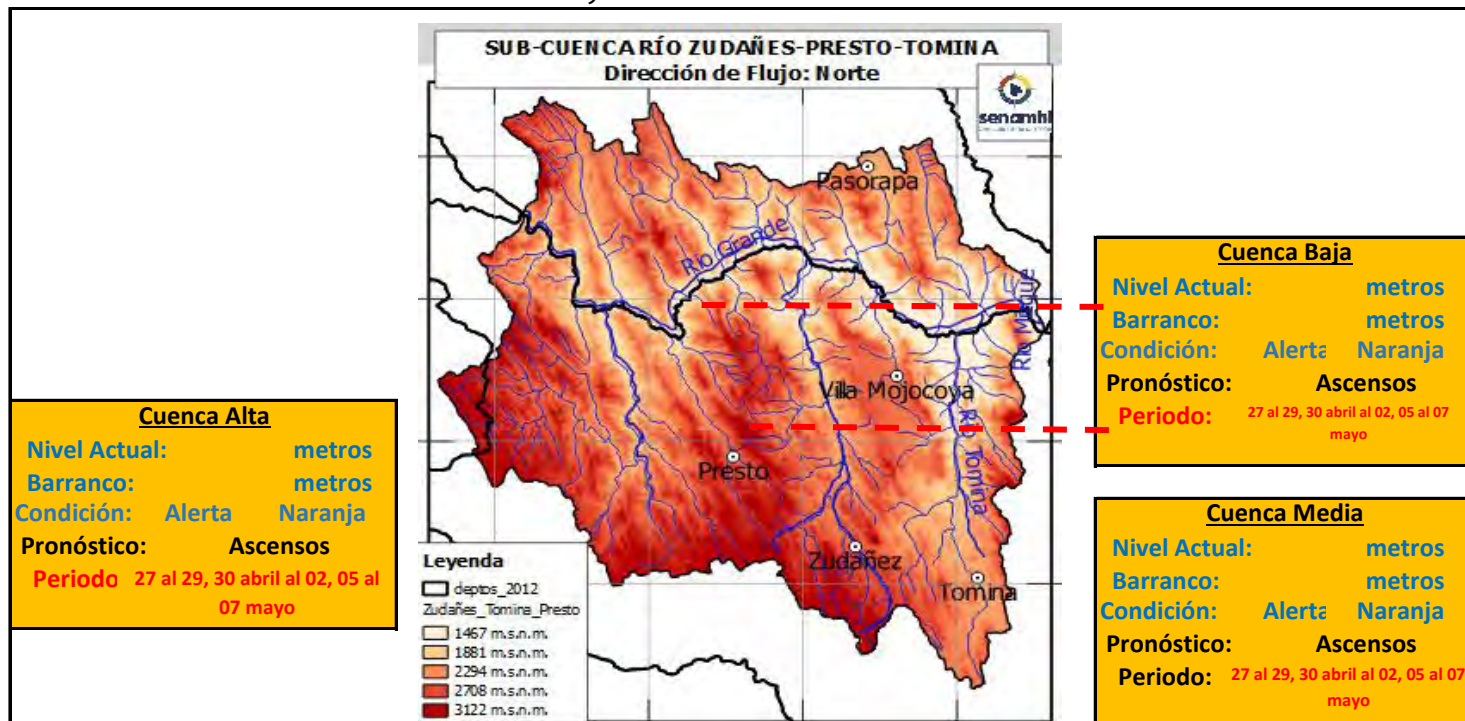
Barranco = Significa cuantos metros falta para desbordar

Pronostico= Es la probabilidad de la predicción futura de los Ríos a partir de las modelaciones hidrológicas

Estacion Hidrometrica que genera pronostico

SUB - CUENCA DEL RÍO ZUDAÑES - PRESTO - TOMINA

Senamhi, Jueves 24 de abril de 2025



Ubicación	Poblados cercanos	Pronóstico Hidrológico		Análisis Hidrológico
		Periodo de ocurrencia	Pronóstico	
Ríos de la cuenca alta	Presto, Zudañes, Tomina y Poblaciones cercanas	27 al 29, 30 abril al 02, 05 al 07 mayo	Ascensos	Se presentarán condiciones necesarias para generar ascensos de nivel
Ríos de la cuenca Media	Villa Mojokoya y poblaciones cercanas	27 al 29, 30 abril al 02, 05 al 07 mayo	Ascensos	Se presentarán condiciones necesarias para generar ascensos de nivel
Ríos de la cuenca baja	poblaciones cercanas	27 al 29, 30 abril al 02, 05 al 07 mayo	Ascensos	Se presentarán condiciones necesarias para generar ascensos de nivel

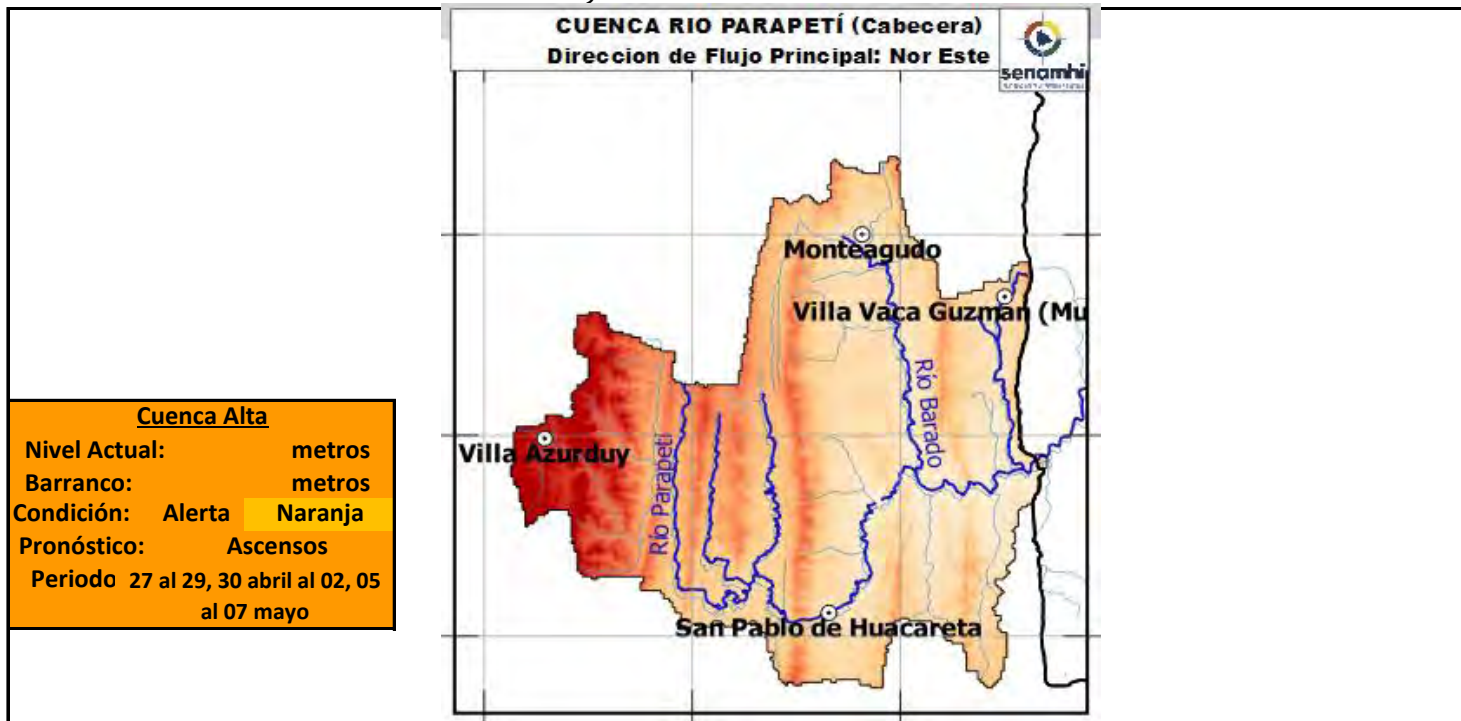
NOTA: Para obtener mayor información complementaria sobre lluvias revisar el boletín meteorológico (www.senamhi.gob.bo)

ACLARACION DE ALERTAS HIDROLOGICAS	
ALERTA AMARILLA	Es el estado normal de los Ríos y donde la intensidad y persistencia de lluvias es baja y por lo tanto no existe riesgo a desbordes para las poblaciones.
ALERTA NARANJA.	Se declara cuando la tendencia ascendente de los niveles de los ríos y la persistencia e intensidad de las lluvias indican la posibilidad de presentar desbordes en las próximas horas. (Para el uso de navegación esta alerta significa que es muy posible poder navegar).
ALERTA ROJA.	Se declara cuando el nivel de los Ríos alcanzan alturas críticas que hacen inminente el desborde, o cuando ya se ha iniciado la inundación.

GLOSARIO	
Barranco	= Significa cuantos metros falta para desbordar
Pronostico	= Es la probabilidad de la predicción futura de los Ríos a partir de las modelaciones hidrológicas
	Estacion Hidrometrica que genera pronostico

CUENCA DEL RÍO PARAPETÍ (cabecera)

Senamhi, Jueves 24 de abril de 2025




Cuenca Alta	
Nivel Actual:	metros
Barranco:	metros
Condición:	Alerta Naranja
Pronóstico:	Ascensos
Periodo	27 al 29, 30 abril al 02, 05 al 07 mayo


Ubicación	Poblados cercanos	Pronóstico Hidrológico		Análisis Hidrológico
		Periodo de ocurrencia	Pronóstico	
Ríos de la cuenca alta	Monteagudo, Villa Vacas Guzmán, Villa Azurduy, San Pablo de Huacareta y Poblaciones cercanas	27 al 29, 30 abril al 02, 05 al 07 mayo	Ascensos	Se presentarán condiciones necesarias para generar ascensos de nivel

Nota: La cuenca no cuenta con una red Hidrométrica, sin embargo basados en el conocimiento de las condiciones iniciales de borde, la dinámica hidrológica y demás pármetros; se realiza un análisis y se difunden los pronósticos para esta parte importante de la cuenca en Chuquisaca.

Para obtener mayor información complementaria sobre lluvias revisar el boletín meteorológico (www.senamhi.gob.bo)



ACLARACION DE ALERTAS HIDROLOGICAS	
ALERTA AMARILLA	Es el estado normal de los Ríos y donde la intensidad y persistencia de lluvias es baja y por lo tanto no existe riesgo a desbordes para las poblaciones.
ALERTA NARANJA.	Se declara cuando la tendencia ascendente de los niveles de los ríos y la persistencia e intensidad de las lluvias indican la posibilidad de presentar desbordes en las próximas horas. (Para el uso de navegación esta alerta significa que es muy posible poder navegar).
ALERTA ROJA.	Se declara cuando el nivel de los Ríos alcanzan alturas críticas que hacen inminente el desborde, o cuando ya se ha iniciado la inundación.

GLOSARIO	
Barranco	= Significa cuantos metros falta para desbordar
Pronostico	= Es la probabilidad de la prediccion futura de los Ríos a partir de las modelaciones hidrológicas
	Estacion Hidrometrica que genera pronostico



senamhi

SERVICIO NACIONAL DE METEOROLOGÍA E HIDROLOGÍA

**SERVICIO NACIONAL DE METEOROLOGÍA E HIDROLOGÍA
SENAMHI - BOLIVIA**

BOLETÍN DE PRONÓSTICO HIDROLÓGICO

TARIJA

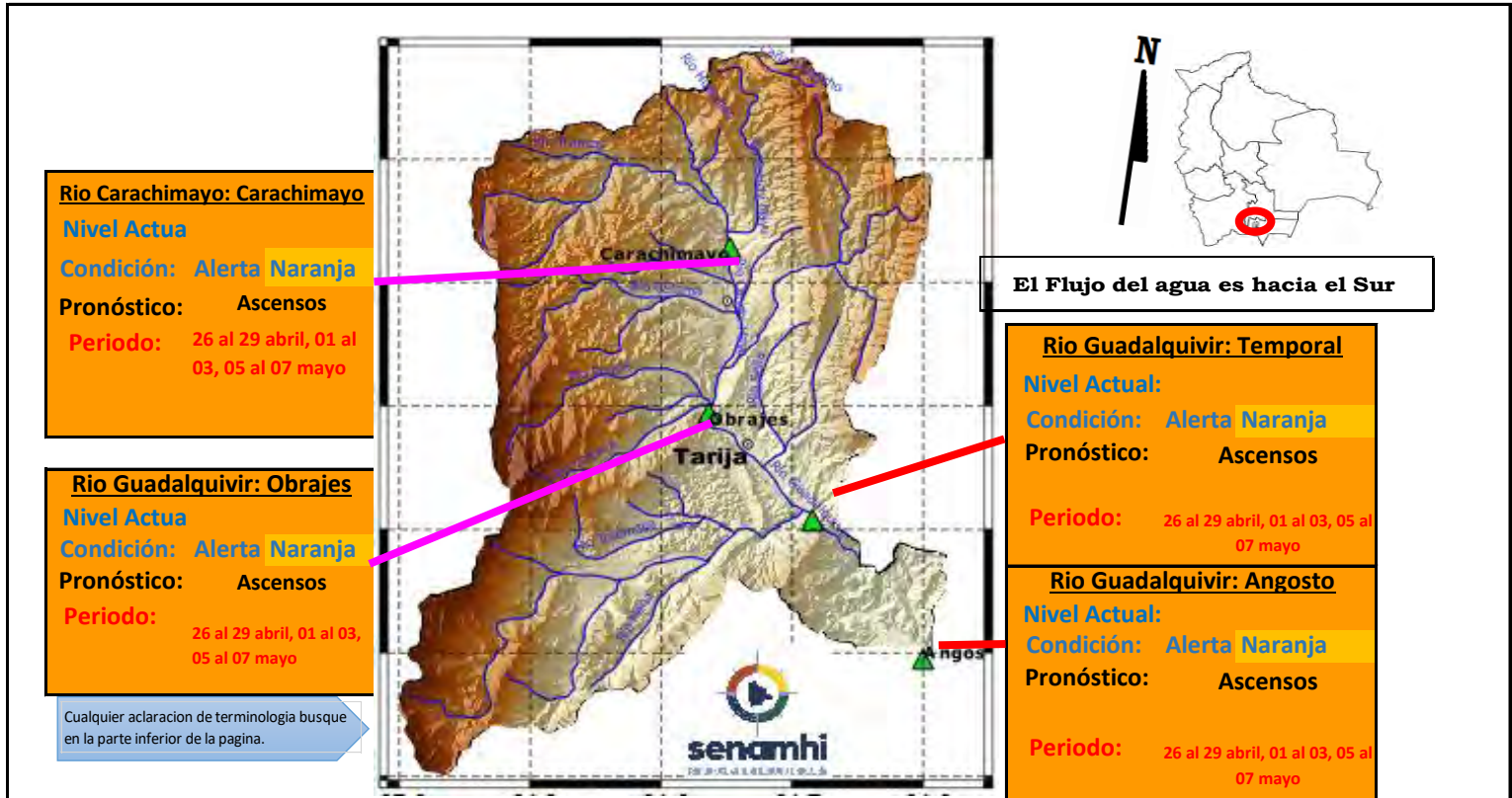
**Cuencas de los ríos: Pilcomayo, Bermejo,
Guadalquivir.**



**UNIDAD DE ANÁLISIS Y PRONÓSTICOS
HIDROLÓGICOS**

CUENCA DEL RÍO GUADALQUIVIR

Senamhi, Jueves 24 de abril de 2025



Cualquier aclaración de terminología busque en la parte inferior de la pagina.

IMPORTANTE: En general se espera el siguiente comportamiento:

Ubicación	Poblados cercanos	Pronóstico Hidrológico		Análisis Hidrológico
		Periodo de ocurrencia	Pronóstico	
Ríos de la cuenca alta, media y baja	Villa San Lorenzo, Carachimayo, Obrajes, Temporal, Angosto y comunidades cercanas	26 al 29 abril, 01 al 03, 05 al 07 mayo	Ascensos	Se presentarán condiciones necesarias para generar ascensos de nivel

NOTA: Para obtener mayor información complementaria sobre lluvias revisar el boletín meteorológico (www.senamhi.gob.bo)

ACLARACION DE ALERTAS HIDROLOGICAS

ALERTA AMARILLA
Es el estado normal de los Ríos donde la intensidad y persistencia de lluvias es baja, por lo tanto no existe riesgo a desbordes.

ALERTA NARANJA.
Se declara cuando la tendencia ascendente de los niveles de los ríos y la persistencia e intensidad de las lluvias indican la posibilidad de presentar desbordes en las próximas horas. (Para el uso de navegación esta alerta significa que es posible navegar).

ALERTA ROJA.
Se declara cuando el nivel de los Ríos alcanzan alturas críticas que hacen inminente el desborde, o cuando ya se ha iniciado la inundación.

GLOSARIO

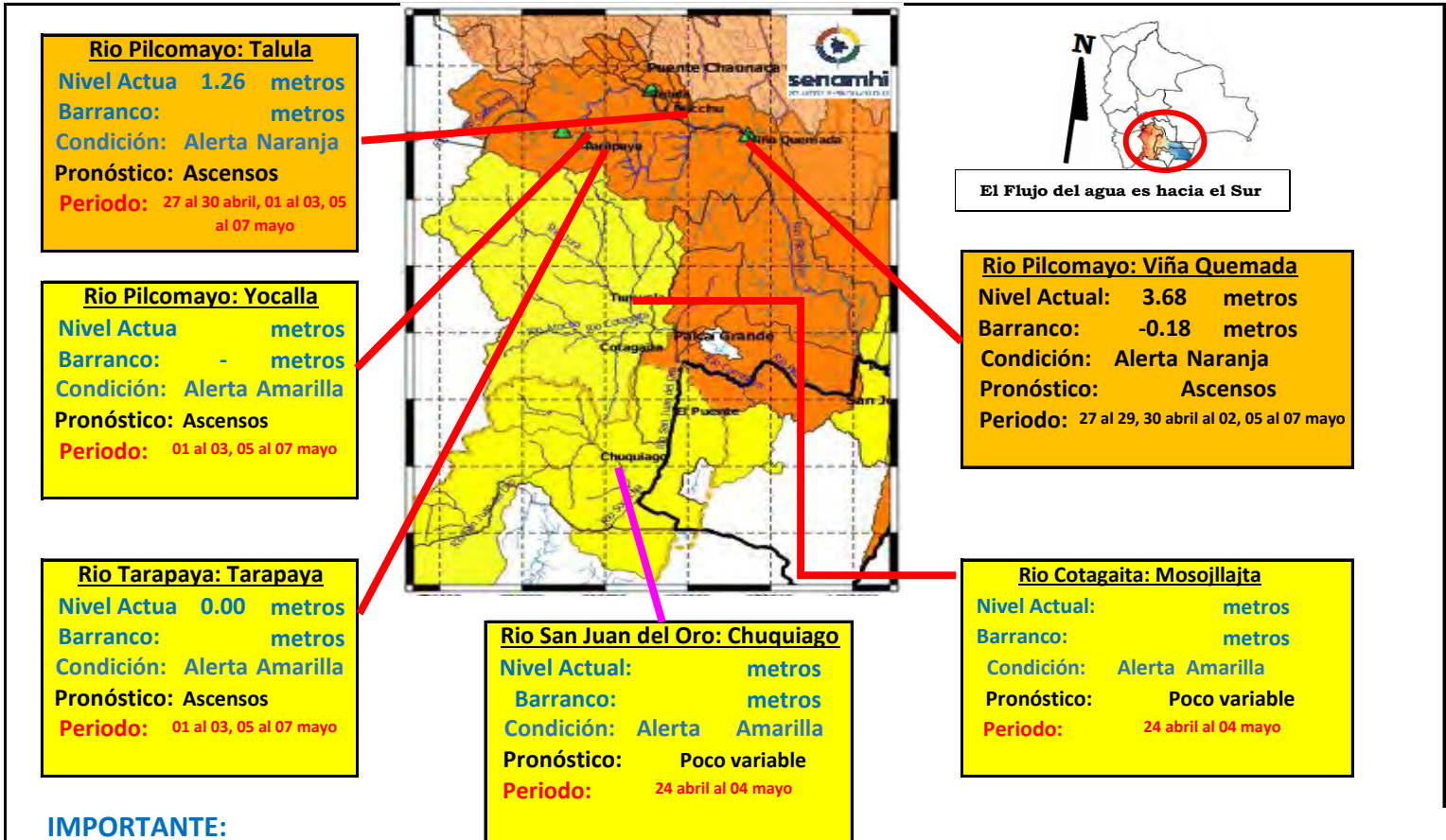
Barranco = Significa cuantos metros falta para desbordar

Pronostico = Es la probabilidad de la predicción futura de los Ríos a partir de las modelaciones hidrológicas

Estacion Hidrometrica que genera pronostico

CUENCA DEL RÍO PILCOMAYO (PARTE 1)

Senamhi, Jueves 24 de abril de 2025



IMPORTANTE:

Ubicación	Departamento	Pronóstico Hidrológico		Análisis Hidrológico
		Periodo de ocurrencia	Pronóstico	
Ríos de la cuenca alta	Potosí (este)	24 abril al 04 mayo	Poco variable	Se presentarán condiciones necesarias para generar ascensos de nivel
Ríos de la cuenca media	Chuquisaca	27 al 29, 30 abril al 02, 05 al 07 mayo	Ascensos	Se presentarán condiciones necesarias para generar ascensos de nivel

NOTA: Para obtener mayor información complementaria sobre lluvias revisar el boletín meteorológico (www.senamhi.gob.bo)

ACLARACION DE ALERTAS HIDROLOGICAS

ALERTA AMARILLA
 Es el estado normal de los Ríos donde la intensidad y persistencia de lluvias es baja, por lo tanto no existe riesgo a desbordes.

ALERTA NARANJA.
 Se declara cuando la tendencia ascendente de los niveles de los ríos y la persistencia e intensidad de las lluvias indican la posibilidad de presentar desbordes en las próximas horas. (Para el uso de navegación esta alerta significa que es posible navegar).

ALERTA ROJA.
 Se declara cuando el nivel de los Ríos alcanzan alturas críticas que hacen inminente el desborde, o cuando ya se ha iniciado la inundación.

UMBRALES DE ALERTA EN METROS

ESTACION	RIO	ALERTA ROJA	ALERTA NARANJA	ALERTA AMARILLA
Tarapaya	Tarapaya	2.00	1.00	0.50
Yocalla	Pilcomayo	-	-	-
Chuquiago	San Juan del Oro	2.80	1.50	0.90
Mosojllaita	Cotagaita	1.20	0.60	0.30
Talula	Pilcomayo	3.00	2.50	1.50
Viña Quemada	Pilcomayo	3.50	2.3	1.5
Palca Grande	Tumusla	3.30	2.30	1.30
El Puente	San Juan del Oro	3.80	2.80	1.80
Puente Arzama	Pilcomayo	-	-	-
Villamontes	Pilcomayo	5.00	3.50	2.00

GLOSARIO

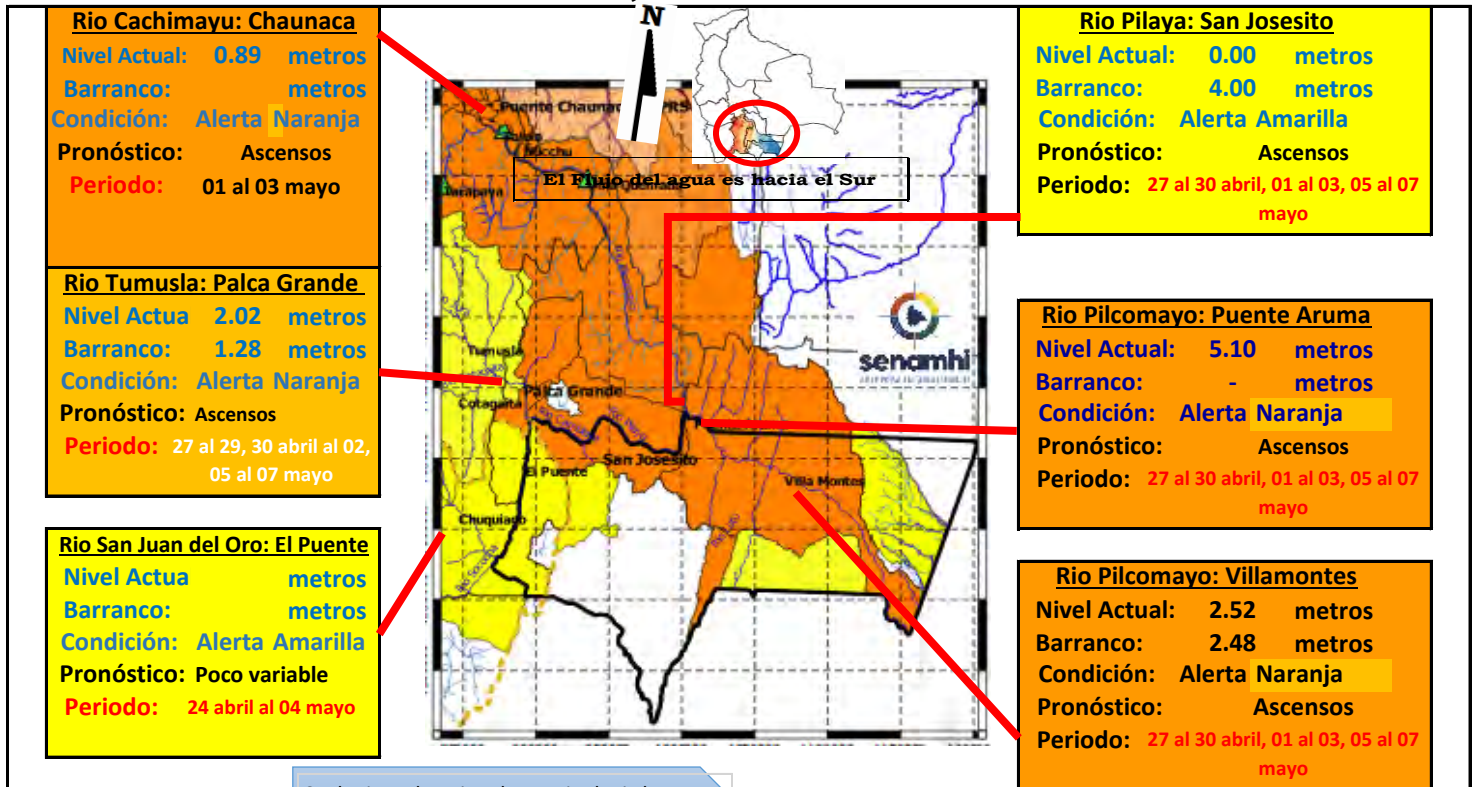
Barranco = Significa cuantos metros falta para desbordar

Pronóstico = Es la probabilidad de la predicción futura de los Ríos a partir de las modelaciones hidrológicas

Estación Hidrometrica que genera pronostico

CUENCA DEL RÍO PILCOMAYO (PARTE 2)

Senamhi, Jueves 24 de abril de 2025



Cualquier aclaración de terminología busque en la parte inferior de la página.

IMPORTANTE:

Ubicación	Departamento	Pronóstico Hidrológico		Análisis Hidrológico
		Periodo de ocurrencia	Pronóstico	
Ríos de la cuenca baja	Tarija	27 al 30 abril, 01 al 03, 05 al 07 mayo	Ascensos	Se presentarán condiciones necesarias para generar ascensos de nivel

NOTA: Para obtener mayor información complementaria sobre lluvias revisar el boletín meteorológico (www.senamhi.gob.bo)

ACLARACION DE ALERTAS HIDROLOGICAS

ALERTA AMARILLA	Es el estado normal de los Ríos donde la intensidad y persistencia de lluvias es baja, por lo tanto no existe riesgo a desbordes.
ALERTA NARANJA.	Se declara cuando la tendencia ascendente de los niveles de los ríos y la persistencia e intensidad de las lluvias indican la posibilidad de presentar desbordes en las próximas horas. (Para el uso de navegación esta alerta significa que es posible navegar).
ALERTA ROJA.	Se declara cuando el nivel de los Ríos alcanzan alturas críticas que hacen inminente el desborde, o cuando ya se ha iniciado la inundación.

UMBRALES DE ALERTA EN METROS				
ESTACION	RIO	ALERTA ROJA	ALERTA NARANJA	ALERTA AMARILLA
Tarapaya	Tarapaya	2.00	1.00	0.50
Yocalla	Pilcomayo	-	-	-
Chuquiago	San Juan del Oro	2.80	1.50	0.90
Mosoillajta	Cotagaita	1.20	0.60	0.30
Talulia	Pilcomayo	3.00	2.50	1.50
Vita Quemada	Pilcomayo	3.50	2.3	1.5
Palca Grande	Tumusla	3.30	2.30	1.30
El Puente	San Juan del Oro	3.80	2.80	1.80
Puente Aruma	Pilcomayo	-	-	-
Villamontes	Pilcomayo	5.00	3.50	2.00

GLOSARIO

Barranco = Significa cuantos metros falta para desbordar

Pronóstico = Es la probabilidad de la predicción futura de los Ríos a partir de las modelaciones hidrológicas

▲ Estacion Hidrometrica que genera pronostico

CUENCA DEL RÍO BERMEJO

Senamhi, Jueves 24 de abril de 2025

Estacion: Balapuca Río Bermejo

Nivel Actual: 0 m

Barranco: 13.9 m

Condición: **Naranja**

Pronóstico: **Ascensos**

Periodo: 27 al 30 abril, 01 al 03, 05 al 07 mayo

Estacion: Aguas Blancas Río Bermejo

Nivel Actual: 0 m

Barranco: 7.6 m

Condición: **Naranja**

Pronóstico: **Ascensos**

Periodo: 27 al 30 abril, 01 al 03, 05 al 07 mayo

Estacion: San Telmo Río grande de Tarija

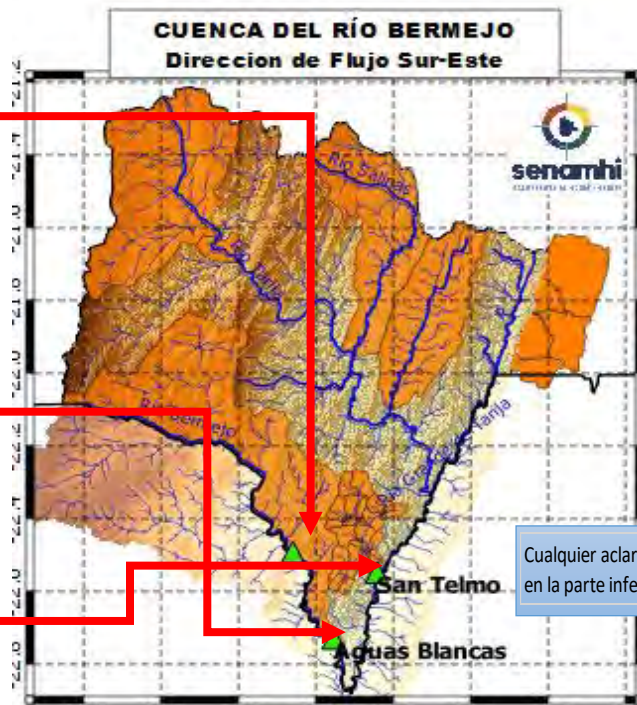
Nivel Actual: 0

Barranco: 8.15

Condición: **Naranja**

Pronóstico: **Ascensos**

Periodo: 27 al 30 abril, 01 al 03, 05 al 07 mayo



El Flujo del agua es hacia el Sur

Cualquier aclaracion de terminologia busque en la parte inferior de la pagina.

Ubicación	Poblados cercanos	Pronóstico Hidrológico		Análisis Hidrológico
		Periodo de ocurrencia	Pronóstico	
Ríos de la cuenca alta	Entre Ríos, Pucara, Salinas y comunidades cercanas	27 al 30 abril, 01 al 03, 05 al 07 mayo	Ascensos	Se presentarán condiciones necesarias para generar ascensos de nivel
Ríos de la cuenca media	Pampa Grande, Padcaya, Emborozu y comunidades cercanas	27 al 30 abril, 01 al 03, 05 al 07 mayo	Ascensos	Se presentarán condiciones necesarias para generar ascensos de nivel
Ríos de la cuenca baja	La Goma, Barredero, Bermejo, Naranjitos y comunidades cercanas	27 al 30 abril, 01 al 03, 05 al 07 mayo	Ascensos	Se presentarán condiciones necesarias para generar ascensos de nivel

NOTA: Para obtener mayor información complementaria sobre lluvias revisar el boletín meteorológico (www.senamhi.gob.bo)

ACLARACION DE ALERTAS HIDROLOGICAS

ALERTA AMARILLA
Es el estado normal de los Rios donde la intensidad y persistencia de lluvias es baja, por lo tanto no existe riesgo a desbordes.

ALERTA NARANJA.
Se declara cuando la tendencia ascendente de los niveles de los rios y la persistencia e intensidad de las Lluvias indican la posibilidad de presentar desbordes en las próximas horas. (Para el uso de navegación esta alerta significa que es posible navegar).

ALERTA ROJA.
Se declara cuando el nivel de los Rios alcanzan alturas criticas que hacen inminente el desborde, o cuando ya se ha iniciado la inundación.

GLOSARIO

Barranco = Significa cuantos metros falta para desbordar

Pronostico= Es la probabilidad de la prediccion futura de los Rios a partir de las modelaciones hidrológicas

Estacion Hidrometrica que genera pronostico