



senamhi

SERVICIO NACIONAL DE METEOROLOGÍA E HIDROLOGÍA

**SERVICIO NACIONAL DE METEOROLOGÍA E HIDROLOGÍA
SENAMHI - BOLIVIA**

BOLETÍN DE PRONÓSTICO HIDROLÓGICO

COCHABAMBA

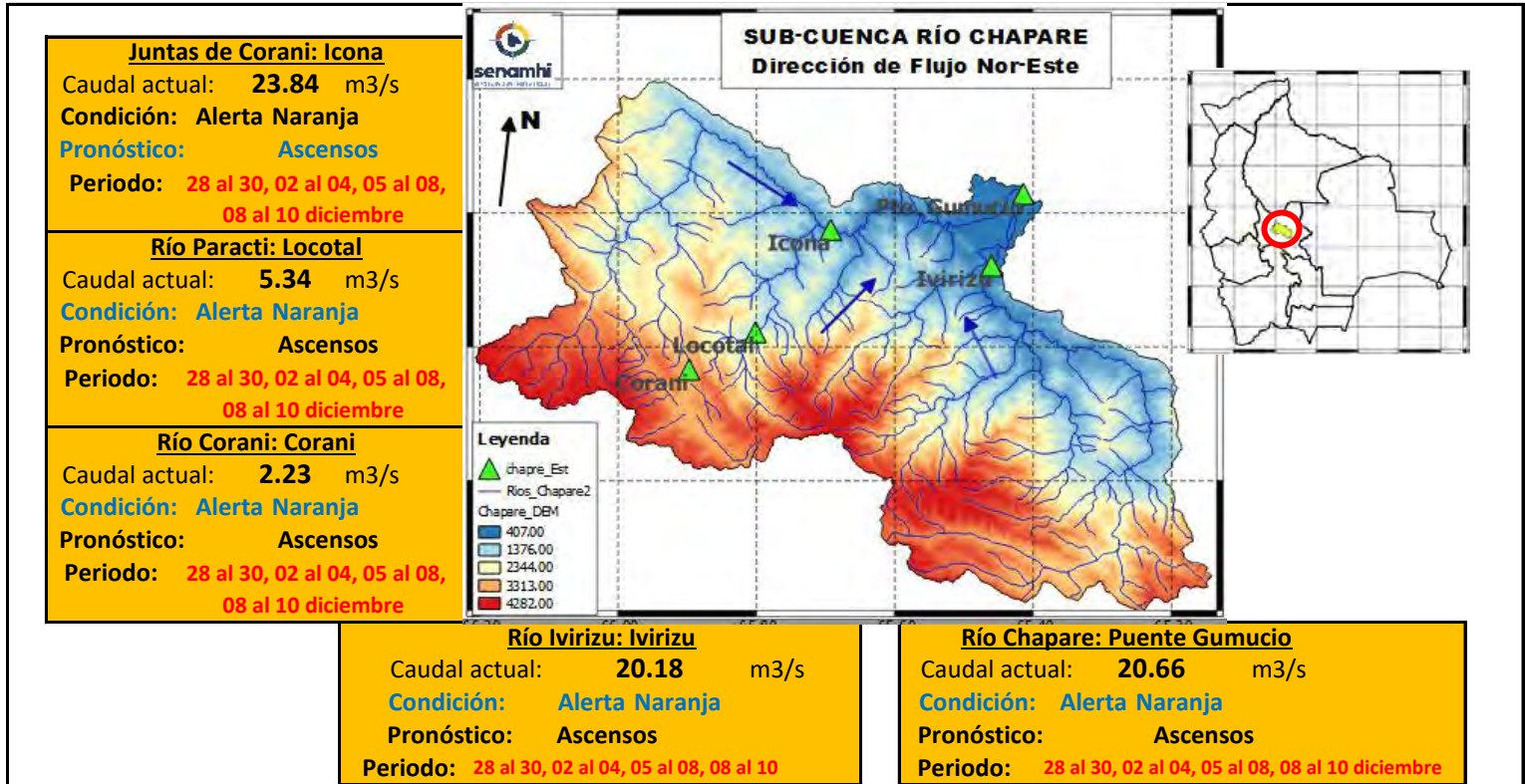
**Cuencas de los ríos: Chapare, Rocha, Caine,
Mizque, Ichilo e Isisboro**



UNIDAD DE PRONÓSTICOS HIDROLÓGICOS



CUENCA DEL RÍO CHAPARE
Jueves 28 de noviembre de 2024



IMPORTANTE: En general, para la cuenca del río Chapare se espera el siguiente comportamiento:

Ubicación	Poblados cercanos	Pronóstico Hidrológico		Análisis Hidrológico
		Periodo de ocurrencia	Pronóstico	
Ríos de la cuenca alta	Corani, Locotal, Chocotal, Villa Tunari (11 Distritos), San Mateo y comunidades cercanas.	28 al 30, 02 al 04, 05 al 08, 08 al 10 diciembre	Ascensos	Se presentarán condiciones necesarias para generar ascensos de nivel
cuenca media		28 al 30, 02 al 04, 05 al 08, 08 al 10 diciembre	Ascensos	Se presentarán condiciones necesarias para generar ascensos de nivel
Ríos de la cuenca baja		28 al 30, 02 al 04, 05 al 08, 08 al 10 diciembre	Ascensos	Se presentarán condiciones necesarias para generar ascensos de nivel

NOTA: Para obtener mayor información complementaria sobre lluvias revisar el boletín meteorológico (www.senamhi.gob.bo)

NIVEL DE ALERTA ROJA

NIVEL DE ALERTA NARANJA

NIVEL DE ALERTA AMARILLA

ACLARACION DE ALERTAS HIDROLOGICAS

ALERTA AMARILLA
Es el estado normal de los Ríos donde la intensidad y persistencia de lluvias es baja, por lo tanto no existe riesgo a desbordes.

ALERTA NARANJA.
Se declara cuando la tendencia ascendente de los niveles de los ríos y la persistencia e intensidad de las lluvias indican la posibilidad de presentar desbordes en las próximas horas. (Para el uso de navegación esta alerta significa que es posible navegar).

ALERTA ROJA.
Se declara cuando el nivel de los Ríos alcanzan alturas críticas que hacen inminente el desborde, o cuando ya se ha iniciado la inundación.

NIVELES DE ALERTA ROJA EN VOLUMEN DE AGUA POR CADA SEGUNDO [m³/s]

RIO	ESTACION	ALERTA ROJA
Corani	Corani	595
Paracati	Locotal	425
Juntas de Corani	Icona	4335
Ivirizu	Ivirizu	3825
Espiritu Santo	Puente Gumucio	5100

Caudal Q[m³/s]: Es la cantidad de volumen de agua que fluye en el Río expresada en metros

GLOSARIO

Barranco = Significa cuantos metros falta para desbordar

Pronostico = Es la probabilidad de la predicción futura de los Ríos a partir de las modelaciones hidrológicas

▲ Estacion Hidrometrica que genera pronostico

CUENCA DEL RÍO ROCHA
Jueves 28 de noviembre de 2024



Río Rocha: Puente Chiñata
 Nivel actual: metros
Condición: Alerta Naranja
Pronóstico: Ascensos
Periodo: 28 al 30, 02 al 04, 05 al 08, 08 al 10 diciembre

Río Rocha: Pico de Loro
 Nivel actual: metros
Condición: Alerta Naranja
Pronóstico: Ascensos
Periodo: 28 al 30, 02 al 04, 05 al 08, 08 al 10 diciembre

Río Rocha: Puente Cajon
 Nivel actual: **0.14** metros
Condición: Alerta Naranja
Pronóstico: Ascensos
Periodo: 28 al 30, 02 al 04, 05 al 08, 08 al 10 diciembre

Río Rocha: Puente Abra
 Nivel actual: **0.08** metros
Condición: Alerta Naranja
Pronóstico: Ascensos
Periodo: 28 al 30, 02 al 04, 05 al 08, 08 al 10 diciembre

IMPORTANTE: En general, para la cuenca del río Rocha se espera el siguiente comportamiento:

Ubicación	Poblados cercanos	Pronóstico Hidrológico		Análisis Hidrológico
		Periodo de ocurrencia	Pronóstico	
Ríos de la cuenca alta	Cochabamba, Tiquipaya, Sacaba,	28 al 30, 02 al 04, 05 al 08, 08 al 10 diciembre	Ascensos	Se presentarán condiciones necesarias para generar ascensos de nivel
Ríos de la cuenca media	Colcapirhua, Quillacollo, Vinto, Sipe	28 al 30, 02 al 04, 05 al 08, 08 al 10 diciembre	Ascensos	Se presentarán condiciones necesarias para generar ascensos de nivel
Ríos de la cuenca baja	Sipe y comunidades cercanas.	28 al 30, 02 al 04, 05 al 08, 08 al 10 diciembre	Ascensos	Se presentarán condiciones necesarias para generar ascensos de nivel

NOTA: Para obtener mayor información complementaria sobre lluvias revisar el boletín meteorológico (www.senamhi.gob.bo)

ACLARACION DE ALERTAS HIDROLOGICAS

ALERTA AMARILLA
Es el estado normal de los Rios donde la intensidad y persistencia de lluvias es baja, por lo tanto no existe riesgo a desbordes.

ALERTA NARANJA.
Se declara cuando la tendencia ascendente de los niveles de los rios y la persistencia e intensidad de las lluvias indican la posibilidad de presentar desbordes en las próximas horas. (Para el uso de navegación esta alerta significa que es posible navegar).

ALERTA ROJA.
Se declara cuando el nivel de los Ríos alcanzan alturas críticas que hacen inminente el desborde, o cuando ya se ha iniciado la inundación.

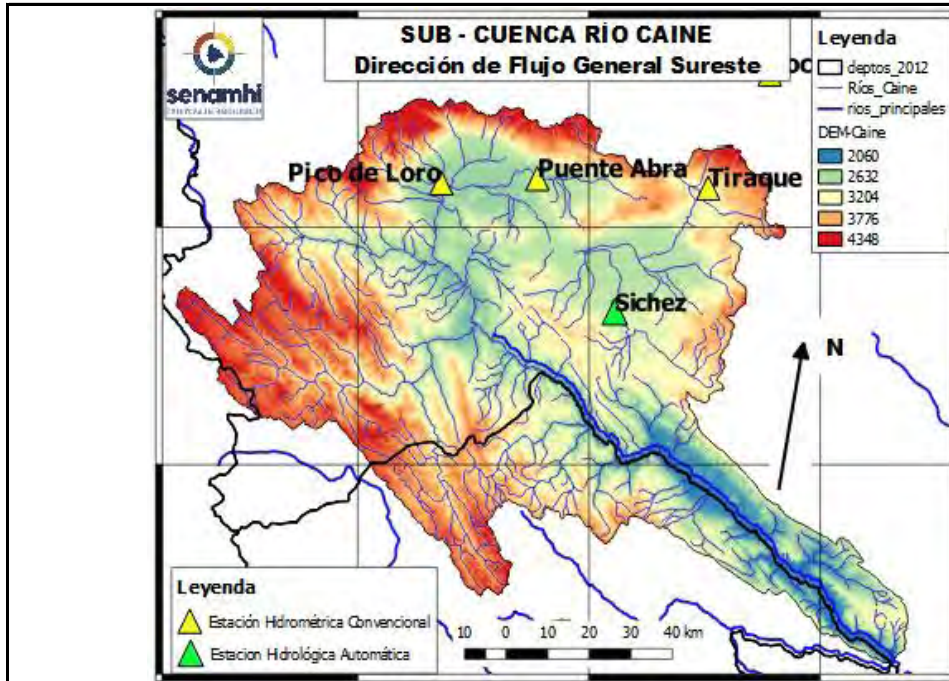
GLOSARIO

Barranco = Significa cuantos metros falta para desbordar

Pronostico= Es la probabilidad de la predicción futura de los Ríos a partir de las modelaciones hidrológicas

Estacion Hidrometrica que genera pronostico

SUB - CUENCA DEL RÍO CAINE
Jueves 28 de noviembre de 2024



<p>Río Tiraque: Tiraque Nivel actual: 0.00 metros Condición: Alerta Amarilla Pronóstico: Ascensos Periodo: 28 al 30, 02 al 04, 05 al 08, 08 al 10 diciembre</p>
<p>Río Sichez: Sichez Nivel actual: 1.15 metros Condición: Alerta Amarilla Pronóstico: Ascensos Periodo: 28 al 30, 02 al 04, 05 al 08, 08 al 10 diciembre</p>
<p>Río Rocha: Puente Abra Nivel actual: 0.00 metros Condición: Alerta Naranja Pronóstico: Ascensos Periodo: 28 al 30, 02 al 04, 05 al 08, 08 al 10 diciembre</p>
<p>Río Rocha: Pico de Loro Nivel actual: 0.00 metros Condición: Alerta Naranja Pronóstico: Ascensos Periodo: 28 al 30, 02 al 04, 05 al 08, 08 al 10 diciembre</p>

	24/11/2024	#####	26/11/2024	27/11/2024	28/11/2024
Nivel Tiraque					0.00
Nivel Sichez	1.15	0.97	0.93	1.17	1.15
Nivel Abra					0.00
Nivel Pico de Loro	0.139	0.04	0	0	0.00

IMPORTANTE: En general, para la cuenca del río Rocha se espera el siguiente comportamiento:

Ubicación	Poblados cercanos	Pronóstico Hidrológico		Análisis Hidrológico
		Periodo de ocurrencia	Pronóstico	
Ríos de la cuenca alta	Sichez, Tiraque, Arque y poblaciones cercanas	28 al 30, 02 al 04, 05 al 08, 08 al 10 diciembre	Ascensos	Se presentarán condiciones necesarias para generar ascensos de nivel
Ríos de la cuenca media		28 al 30, 02 al 04, 05 al 08, 08 al 10 diciembre	Ascensos	Se presentarán condiciones necesarias para generar ascensos de nivel
Ríos de la cuenca baja		28 al 30, 02 al 04, 05 al 08, 08 al 10 diciembre	Ascensos	Se presentarán condiciones necesarias para generar ascensos de nivel

NOTA: Para obtener mayor información complementaria sobre lluvias revisar el boletín meteorológico (www.senamhi.gob.bo)

ACLARACION DE ALERTAS HIDROLOGICAS

ALERTA AMARILLA
Es el estado normal de los Ríos donde la intensidad y persistencia de lluvias es baja, por lo tanto no existe riesgo a desbordes.

ALERTA NARANJA
Se declara cuando la tendencia ascendente de los niveles de los ríos y la persistencia e intensidad de las lluvias indican la posibilidad de presentar desbordes en las próximas horas. (Para el uso de navegación esta alerta significa que es posible navegar).

ALERTA ROJA
Se declara cuando el nivel de los Ríos alcanzan alturas críticas que hacen inminente el desborde, o cuando ya se ha iniciado la inundación.

GLOSARIO

Barranco = Significa cuantos metros falta para desbordar

Pronostico = Es la probabilidad de la predicción futura de los Ríos a partir de las modelaciones hidrológicas

▲ Estación Hidrométrica que genera pronostico

CUENCA DEL RÍO MIZQUE
Jueves 28 de noviembre de 2024

Río Pojo: Puente Pojo
Nivel actual:
Condición: Alerta Naranja
Pronóstico: Ascensos
Periodo: 28 al 30, 02 al 04, 05 al 08, 08 al 10 diciembre

Río Mizque: Puente Mizque
Nivel actual: **1.02**
Condición: Alerta Amarilla
Pronóstico: Ascensos
Periodo: 28 al 30, 02 al 04, 05 al 08, 08 al 10 diciembre

Río Mizque: Puente Omereque
Nivel actual: **1.51**
Condición: Alerta Amarilla
Pronóstico: Ascensos
Periodo: 28 al 30, 02 al 04, 05 al 08, 08 al 10 diciembre

IMPORTANTE:
En general, para la cuenca del río Mizque se espera el siguiente comportamiento:

Ubicación	Poblados cercanos	Pronóstico Hidrológico		Análisis Hidrológico
		Periodo de ocurrencia	Pronóstico	
Ríos de la cuenca alta	Mizque, Omereque, Pojo, Aiquile, Vila Vila, Totora,	28 al 30, 02 al 04, 05 al 08, 08 al 10 diciembre	Ascensos	Se presentarán condiciones necesarias para generar ascensos de nivel
Ríos de la cuenca media	Pocona, Vacas, Comarapa, Saipina, Moro	28 al 30, 02 al 04, 05 al 08, 08 al 10 diciembre	Ascensos	Se presentarán condiciones necesarias para generar ascensos de nivel
Ríos de la cuenca baja	Moro, Pucara y Comunidades cercanas	28 al 30, 02 al 04, 05 al 08, 08 al 10 diciembre	Ascensos	Se presentarán condiciones necesarias para generar ascensos de nivel

NOTA: Para obtener mayor información complementaria sobre lluvias revisar el boletín meteorológico (www.senamhi.gob.bo)

ACLARACION DE ALERTAS HIDROLOGICAS

ALERTA AMARILLA
Es el estado normal de los Ríos donde la intensidad y persistencia de lluvias es baja, por lo tanto no existe riesgo a desbordes.

ALERTA NARANJA.
Se declara cuando la tendencia ascendente de los niveles de los ríos y la persistencia e intensidad de las lluvias indican la posibilidad de presentar desbordes en las próximas horas. (Para el uso de navegación esta alerta significa que es posible navegar).

ALERTA ROJA.
Se declara cuando el nivel de los Ríos alcanzan alturas críticas que hacen inminente el desborde, o cuando ya se ha iniciado la inundación.

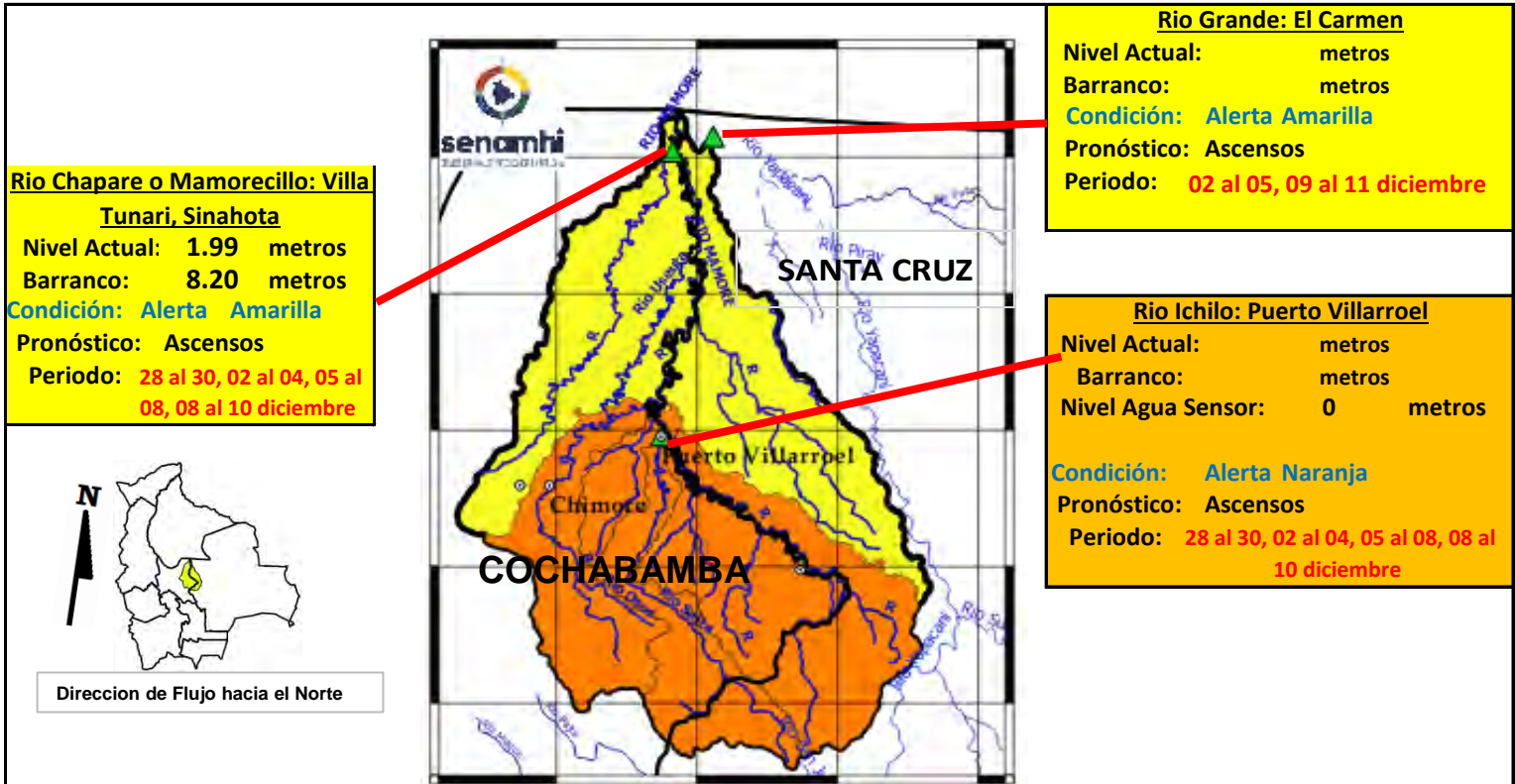
GLOSARIO

Barranco = Significa cuantos metros falta para desbordar

Pronostico = Es la probabilidad de la predicción futura de los Ríos a partir de las modelaciones hidrológicas

Estacion Hidrometrica que genera pronostico

CUENCA DEL RÍO ICHILO
Jueves 28 de noviembre de 2024



Rio Chapare o Mamorecillo: Villa Tunari, Sinahota
 Nivel Actual: 1.99 metros
 Barranco: 8.20 metros
 Condición: Alerta Amarilla
 Pronóstico: Ascensos
 Periodo: 28 al 30, 02 al 04, 05 al 08, 08 al 10 diciembre

Rio Grande: El Carmen
 Nivel Actual: metros
 Barranco: metros
 Condición: Alerta Amarilla
 Pronóstico: Ascensos
 Periodo: 02 al 05, 09 al 11 diciembre

Rio Ichilo: Puerto Villarroel
 Nivel Actual: metros
 Barranco: metros
 Nivel Agua Sensor: 0 metros
 Condición: Alerta Naranja
 Pronóstico: Ascensos
 Periodo: 28 al 30, 02 al 04, 05 al 08, 08 al 10 diciembre



IMPORTANTE:

En general, para la cuenca del río Mamoré se espera el siguiente comportamiento:

Ubicación	Zonas	Pronóstico Hidrológico		Análisis Hidrológico
		Periodo de ocurrencia	Pronóstico	
Ríos de la cuenca alta	Cochabamba-Santa Cruz	28 al 30, 02 al 04, 05 al 08, 08 al 10 diciembre	Ascensos	Se presentarán condiciones necesarias para generar ascensos repentinos de nivel
Ríos de la cuenca media	Cochabamba-Santa Cruz	28 al 30, 02 al 04, 05 al 08, 08 al 10 diciembre	Ascensos	Se presentarán condiciones necesarias para generar ascensos repentinos de nivel
Ríos Cuenca Baja	Cochabamba-Santa Cruz	28 al 30, 02 al 04, 05 al 08, 08 al 10 diciembre	Ascensos	Se presentarán condiciones necesarias para generar ascensos repentinos de nivel

NOTA: Para obtener mayor información complementaria sobre lluvias revisar el boletín meteorológico (www.senamhi.gob.bo)

ACLARACION DE ALERTAS HIDROLOGICAS

ALERTA AMARILLA
Es el estado normal de los Ríos donde la intensidad y persistencia de lluvias es baja, por lo tanto no existe riesgo a desbordes.

ALERTA NARANJA.
Se declara cuando la tendencia ascendente de los niveles de los ríos y la persistencia e intensidad de las lluvias indican la posibilidad de presentar desbordes en las próximas horas. (Para el uso de navegación esta alerta significa que es posible navegar).

ALERTA ROJA.
Se declara cuando el nivel de los Ríos alcanzan alturas críticas que hacen inminente el desborde, o cuando ya se ha iniciado la inundación.

GLOSARIO

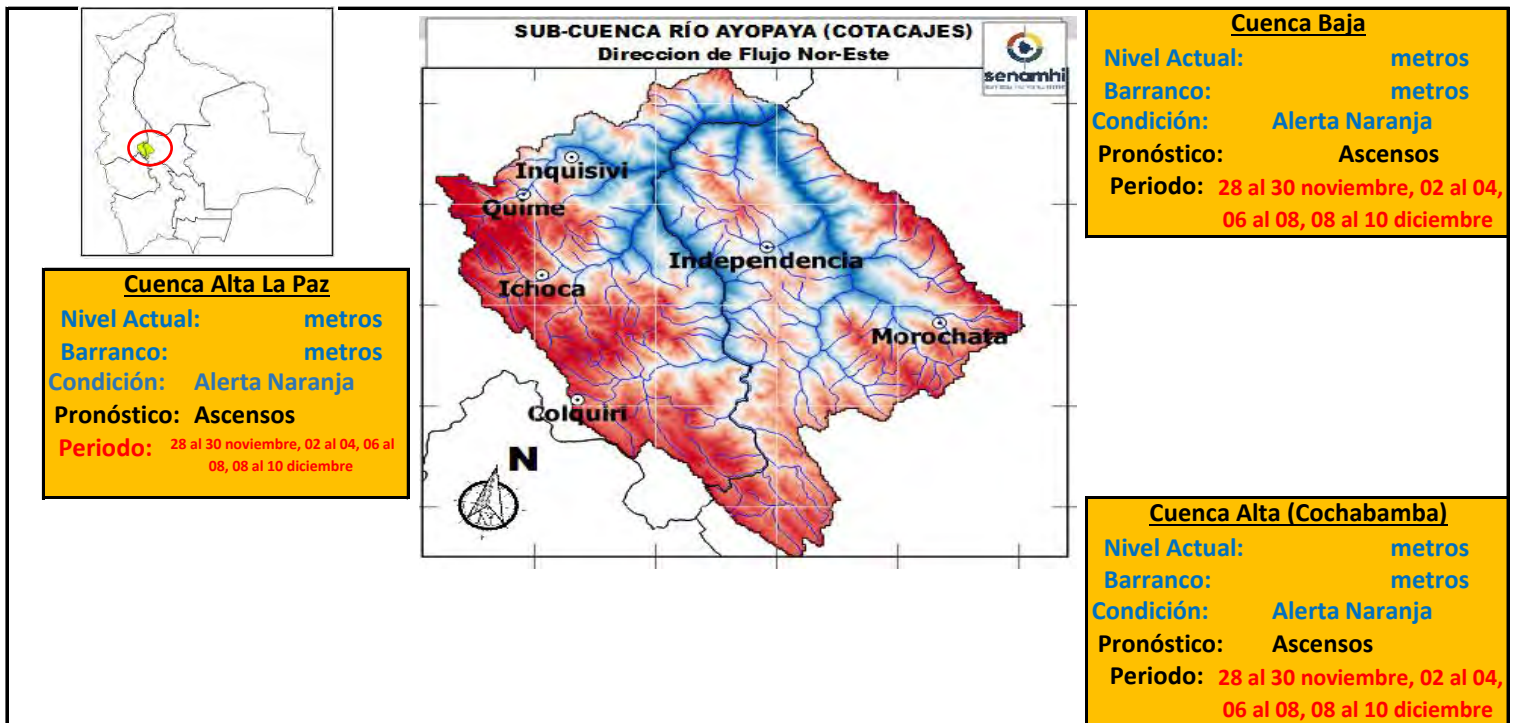
Barranco = Significa cuantos metros falta para desbordar

Pronóstico = Es la probabilidad de la predicción futura de los Ríos a partir de las modelaciones hidrológicas

Estacion Hidrometrica que genera pronostico

SUB - CUENCA DEL RÍO AYOPAYA (COTACAJES)

Jueves 28 de noviembre de 2024



IMPORTANTE:

Ubicación	Poblados cercanos	Pronóstico Hidrológico		Análisis Hidrológico
		Periodo de ocurrencia	Pronóstico	
Ríos de la cuenca alta (La Paz)	Colquiri, Ichoca, Quime, Inquisivi y Poblaciones cercanas	28 al 30 noviembre, 02 al 04, 06 al 08, 08 al 10 diciembre	Ascensos	Se presentarán condiciones necesarias para generar ascensos de nivel
Ríos de la cuenca Alta (Cochabamba)	Independencia, Morochata y poblaciones cercanas	28 al 30 noviembre, 02 al 04, 06 al 08, 08 al 10 diciembre	Ascensos	Se presentarán condiciones necesarias para generar ascensos de nivel
Ríos de la cuenca baja	poblaciones cercanas	28 al 30 noviembre, 02 al 04, 06 al 08, 08 al 10 diciembre	Ascensos	Se presentarán condiciones necesarias para generar ascensos de nivel

NOTA: Para obtener mayor información complementaria sobre lluvias revisar el boletín meteorológico (www.senamhi.gob.bo)

ACLARACION DE ALERTAS HIDROLOGICAS

ALERTA AMARILLA
Es el estado normal de los Ríos y donde la intensidad y persistencia de lluvias es baja y por lo tanto no existe riesgo a desbordes para las poblaciones.
ALERTA NARANJA.
Se declara cuando la tendencia ascendente de los niveles de los ríos y la persistencia e intensidad de las lluvias indican la posibilidad de presentar desbordes en las próximas horas. (Para el uso de navegación esta alerta significa que es muy posible poder navegar).
ALERTA ROJA.
Se declara cuando el nivel de los Ríos alcanzan alturas críticas que hacen inminente el desborde, o cuando ya se ha iniciado la inundación.

GLOSARIO

Barranco = Significa cuantos metros falta para desbordar

Pronostico= Es la probabilidad de la predicción futura de los Ríos a partir de las modelaciones hidrológicas

Estación Hidrometrica que genera pronostico



senamhi

SERVICIO NACIONAL DE METEOROLOGÍA E HIDROLOGÍA

**SERVICIO NACIONAL DE METEOROLOGÍA E HIDROLOGÍA
SENAMHI - BOLIVIA**

BOLETÍN DE PRONÓSTICO HIDROLÓGICO

SANTA CRUZ

**Cuencas de los ríos: Ichilo, Yapacaní, Piraí,
Grande, Parapetí**

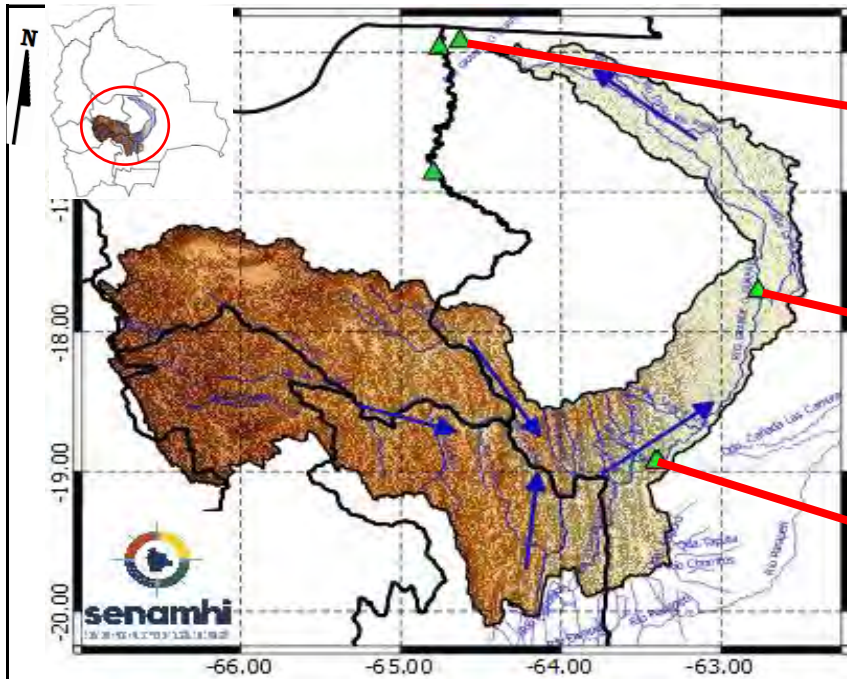


UNIDAD DE PRONÓSTICOS HIDROLÓGICOS



ESTADO PLURINACIONAL DE
BOLIVIA

CUENCA DEL RÍO GRANDE
Jueves 28 de noviembre de 2024



Río Grande: El Carmen
Nivel actual: metros
Condición: Alerta Amarilla
Pronóstico: Ascensos
Periodo: 02 al 05, 09 al 11 diciembre

Río Grande: Pailas
Nivel actual: metros
Condición: Alerta Naranja
Pronóstico: Ascensos
Periodo: 02 al 05, 09 al 11 diciembre

Río Grande: Abapó
Nivel actual: **0.83** metros
Condición: Alerta Amarilla
Pronóstico: Ascensos
Periodo: 02 al 05, 09 al 11 diciembre

IMPORTANTE: En general, para la cuenca del río Grande se espera el siguiente comportamiento:

Ubicación	Poblados cercanos	Pronóstico Hidrológico		Análisis Hidrológico
		Periodo de ocurrencia	Pronóstico	
Ríos de la cuenca alta (Potosí, Cochabamba y Chuquisaca)	Chayanta, Huayra, Pojo, Mizque y comunidades cercanas.	02 al 05, 09 al 11 diciembre	Ascensos	Se presentarán condiciones necesarias para generar ascensos de nivel
Ríos de la cuenca media (Santa Cruz)	Lagunillas, El Villar, Cabezas, Pailon, Abapo, Pailas y comunidades cercanas.	02 al 05, 09 al 11 diciembre	Ascensos	Se presentarán condiciones necesarias para generar ascensos de nivel
Ríos de la cuenca baja (Santa Cruz)	El Carmen y comunidades cercanas.	02 al 05, 09 al 11 diciembre	Ascensos	Se presentarán condiciones necesarias para generar ascensos de nivel

NOTA: Para obtener mayor información complementaria sobre lluvias revisar el boletín meteorológico (www.senamhi.gob.bo)

ACLARACION DE ALERTAS HIDROLOGICAS

ALERTA AMARILLA
Es el estado normal de los Rios donde la intensidad y persistencia de lluvias es baja, por lo tanto no existe riesgo a desbordes.

ALERTA NARANJA.
Se declara cuando la tendencia ascendente de los niveles de los rios y la persistencia e intensidad de las lluvias indican la posibilidad de presentar desbordes en las próximas horas. (Para el uso de navegación esta alerta significa que es posible navegar).

ALERTA ROJA.
Se declara cuando el nivel de los Rios alcanzan alturas críticas que hacen inminente el desborde, o cuando ya se ha iniciado la inundación.

GLOSARIO

Barranco = Significa cuantos metros falta para desbordar

Pronostico= Es la probabilidad de la prediccion futura de los Rios a partir de las modelaciones hidrológicas

▲ Estacion Hidrometrica que genera pronostico

CUENCA DEL RÍO PIRAI

Jueves 28 de noviembre de 2024

Cuenca Baja:

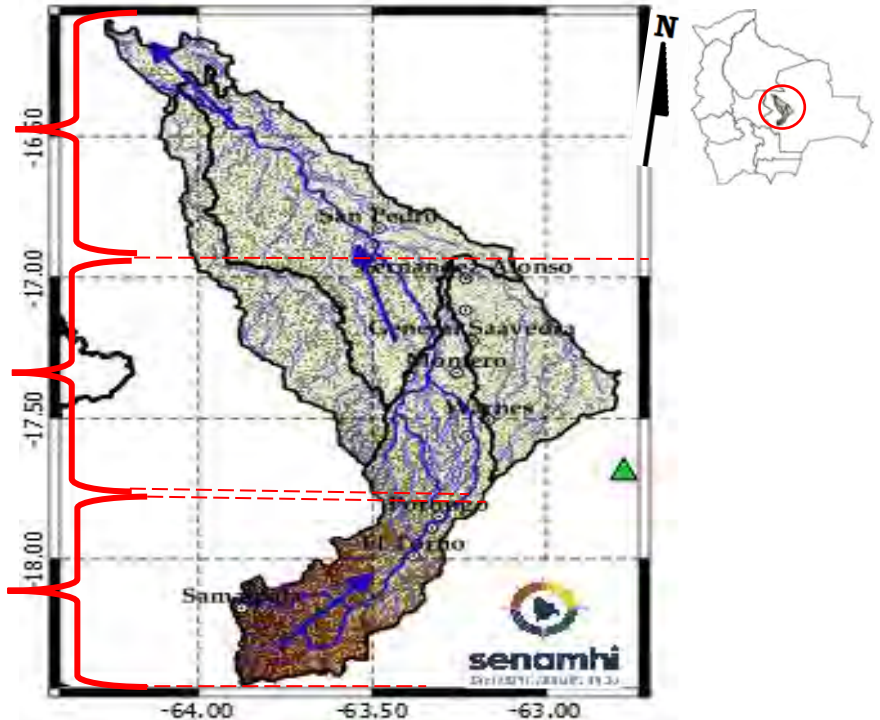
Condición: Alerta Amarilla
Pronóstico: Ascensos
Periodo: 02 al 05, 09 al 11 diciembre

Cuenca Media:

Condición: Alerta Amarilla
Pronóstico: Ascensos
Periodo: 02 al 05, 09 al 11 diciembre

Cuenca Alta:

Condición: Alerta Amarilla
Pronóstico: Ascensos
Periodo: 02 al 05, 09 al 11 diciembre



IMPORTANTE:

En general, para la cuenca del río Piraí se espera el siguiente comportamiento:

Ubicación	Poblados cercanos	Pronóstico Hidrológico		Análisis Hidrológico
		Periodo de ocurrencia	Pronóstico	
Ríos de la cuenca alta	Samaipata, El Torno, La Guardia, Warnes, Montero, Santa Cruz de La Sierra, San Pedro y comunidades cercanas.	02 al 05, 09 al 11 diciembre	Ascensos	Se presentarán condiciones necesarias para generar ascensos de nivel
Ríos de la cuenca media		02 al 05, 09 al 11 diciembre	Ascensos	Se presentarán condiciones necesarias para generar ascensos de nivel
Ríos de la cuenca baja		28 al 30 noviembre, 02 al 04, 06 al 09, 09 al 11 diciembre	Ascensos	Se presentarán condiciones necesarias para generar ascensos de nivel

NOTA: Para obtener mayor información complementaria sobre lluvias revisar el boletín meteorológico (www.senamhi.gob.bo)

ACLARACION DE ALERTAS HIDROLOGICAS

ALERTA AMARILLA

Es el estado normal de los Ríos donde la intensidad y persistencia de lluvias es baja, por lo tanto no existe riesgo a desbordes.

ALERTA NARANJA.

Se declara cuando la tendencia ascendente de los niveles de los ríos y la persistencia e intensidad de las lluvias indican la posibilidad de presentar desbordes en las próximas horas. (Para el uso de navegación esta alerta significa que es posible navegar).

ALERTA ROJA.

Se declara cuando el nivel de los Ríos alcanzan alturas críticas que hacen inminente el desborde, o cuando ya se ha iniciado la inundación.

GLOSARIO

Barranco = Significa cuantos metros falta para desbordar

Pronostico= Es la probabilidad de la predicción futura de los Ríos a partir de las modelaciones hidrológicas

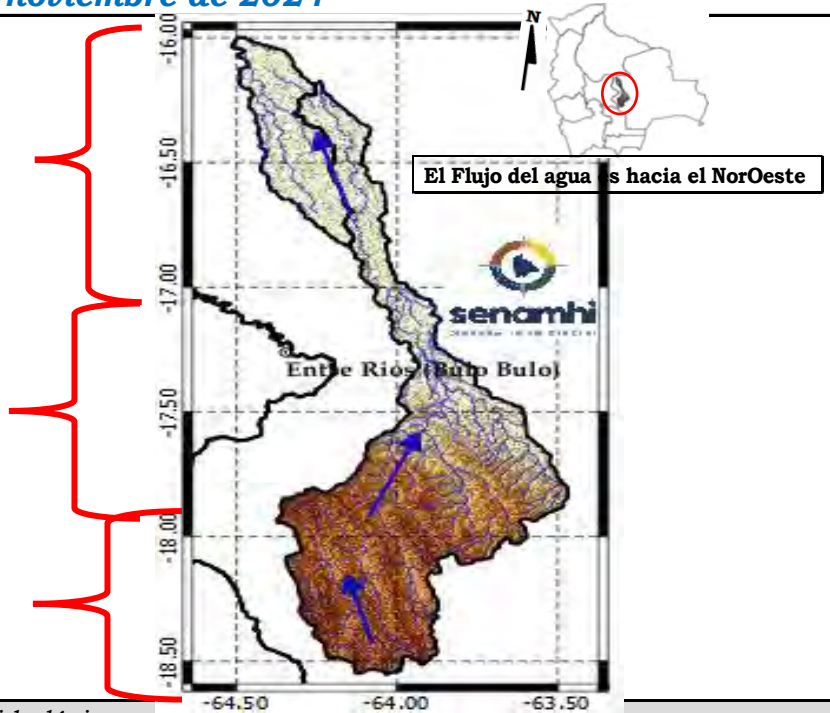
▲ Estacion Hidrometrica que genera pronostico

CUENCA DEL RÍO YAPACANÍ
Jueves 28 de noviembre de 2024

Cuenca Baja:
Condición: Alerta Amarilla
Pronóstico Ascensos
Periodo: 28 al 30 noviembre, 02 al 04, 06 al 09, 09 al 11 diciembre

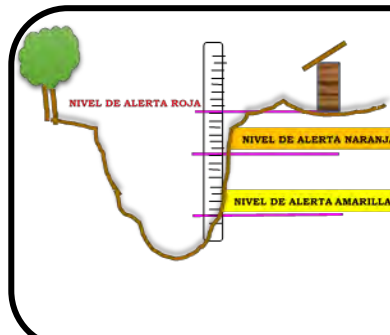
Cuenca Media:
Condición: Alerta Amarilla
Pronóstico Ascensos
Periodo: 02 al 05, 09 al 11 diciembre

Cuenca Alta:
Condición: Alerta Amarilla
Pronóstico Ascensos
Periodo: 02 al 05, 09 al 11 diciembre



Ubicación	Poblados cercanos	Pronóstico Hidrológico		Análisis Hidrológico
		Periodo de ocurrencia	Pronóstico	
Ríos de la cuenca alta	Villa Yapacaní, Yapacaní Disperso, San Carlos y comunidades cercanas.	02 al 05, 09 al 11 diciembre	Ascensos	Se presentarán condiciones necesarias para generar ascensos de nivel
Ríos de la cuenca media y baja		02 al 05, 09 al 11 diciembre	Ascensos	Se presentarán condiciones necesarias para generar ascensos de nivel
Ríos de la cuenca baja		28 al 30 noviembre, 02 al 04, 06 al 09, 09 al 11 diciembre	Ascensos	Se presentarán condiciones necesarias para generar ascensos de nivel

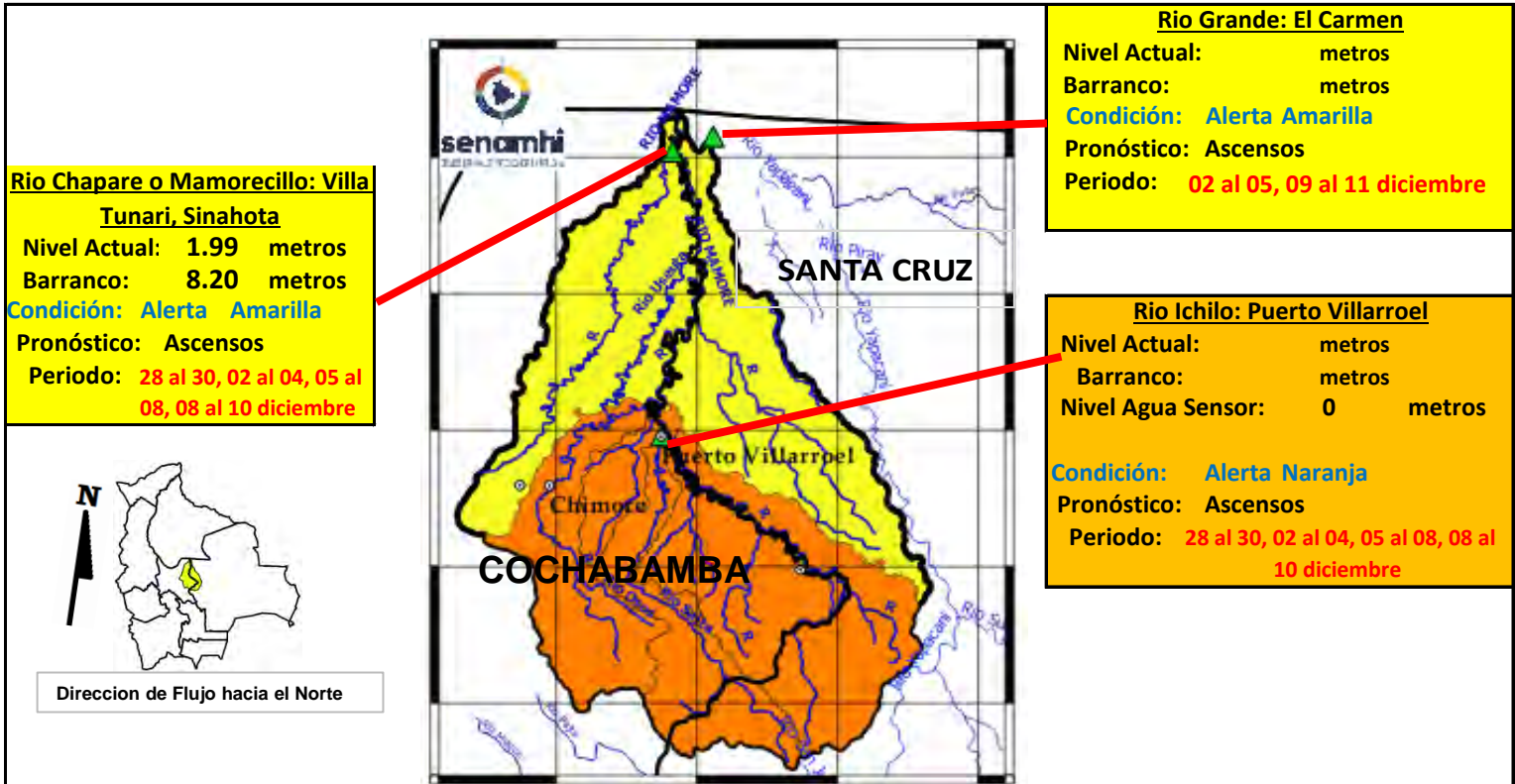
NOTA: Para obtener mayor información complementaria sobre lluvias revisar el boletín meteorológico (www.senamhi.gob.bo)



ACLARACION DE ALERTAS HIDROLOGICAS	
ALERTA AMARILLA	Es el estado normal de los Ríos donde la intensidad y persistencia de lluvias es baja, por lo tanto no existe riesgo a desbordes.
ALERTA NARANJA	Se declara cuando la tendencia ascendente de los niveles de los ríos y la persistencia e intensidad de las lluvias indican la posibilidad de presentar desbordes en las próximas horas. (Para el uso de navegación esta alerta significa que es posible navegar).
ALERTA ROJA	Se declara cuando el nivel de los Ríos alcanzan alturas críticas que hacen inminente el desborde, o cuando ya se ha iniciado la inundación.

GLOSARIO	
Barranco	= Significa cuantos metros falta para desbordar
Pronostico	= Es la probabilidad de la predicción futura de los Ríos a partir de las modelaciones hidrológicas
	Estacion Hidrometrica que genera pronostico

CUENCA DEL RÍO ICHILO
Jueves 28 de noviembre de 2024



Rio Chapare o Mamorecillo: Villa Tunari, Sinahota
 Nivel Actual: 1.99 metros
 Barranco: 8.20 metros
 Condición: Alerta Amarilla
 Pronóstico: Ascensos
 Periodo: 28 al 30, 02 al 04, 05 al 08, 08 al 10 diciembre

Rio Grande: El Carmen
 Nivel Actual: metros
 Barranco: metros
 Condición: Alerta Amarilla
 Pronóstico: Ascensos
 Periodo: 02 al 05, 09 al 11 diciembre

Rio Ichilo: Puerto Villarroel
 Nivel Actual: metros
 Barranco: metros
 Nivel Agua Sensor: 0 metros
 Condición: Alerta Naranja
 Pronóstico: Ascensos
 Periodo: 28 al 30, 02 al 04, 05 al 08, 08 al 10 diciembre



IMPORTANTE:

En general, para la cuenca del río Mamoré se espera el siguiente comportamiento:

Ubicación	Zonas	Pronóstico Hidrológico		Análisis Hidrológico
		Periodo de ocurrencia	Pronóstico	
Ríos de la cuenca alta	Cochabamba-Santa Cruz	28 al 30, 02 al 04, 05 al 08, 08 al 10 diciembre	Ascensos	Se presentarán condiciones necesarias para generar ascensos repentinos de nivel
Ríos de la cuenca media	Cochabamba-Santa Cruz	28 al 30, 02 al 04, 05 al 08, 08 al 10 diciembre	Ascensos	Se presentarán condiciones necesarias para generar ascensos repentinos de nivel
Ríos Cuenca Baja	Cochabamba-Santa Cruz	28 al 30, 02 al 04, 05 al 08, 08 al 10 diciembre	Ascensos	Se presentarán condiciones necesarias para generar ascensos repentinos de nivel

NOTA: Para obtener mayor información complementaria sobre lluvias revisar el boletín meteorológico (www.senamhi.gob.bo)

ACLARACION DE ALERTAS HIDROLOGICAS

ALERTA AMARILLA
Es el estado normal de los Ríos donde la intensidad y persistencia de lluvias es baja, por lo tanto no existe riesgo a desbordes.

ALERTA NARANJA.
Se declara cuando la tendencia ascendente de los niveles de los ríos y la persistencia e intensidad de las lluvias indican la posibilidad de presentar desbordes en las próximas horas. (Para el uso de navegación esta alerta significa que es posible navegar).

ALERTA ROJA.
Se declara cuando el nivel de los Ríos alcanzan alturas críticas que hacen inminente el desborde, o cuando ya se ha iniciado la inundación.

GLOSARIO

Barranco = Significa cuantos metros falta para desbordar

Pronóstico = Es la probabilidad de la predicción futura de los Ríos a partir de las modelaciones hidrológicas

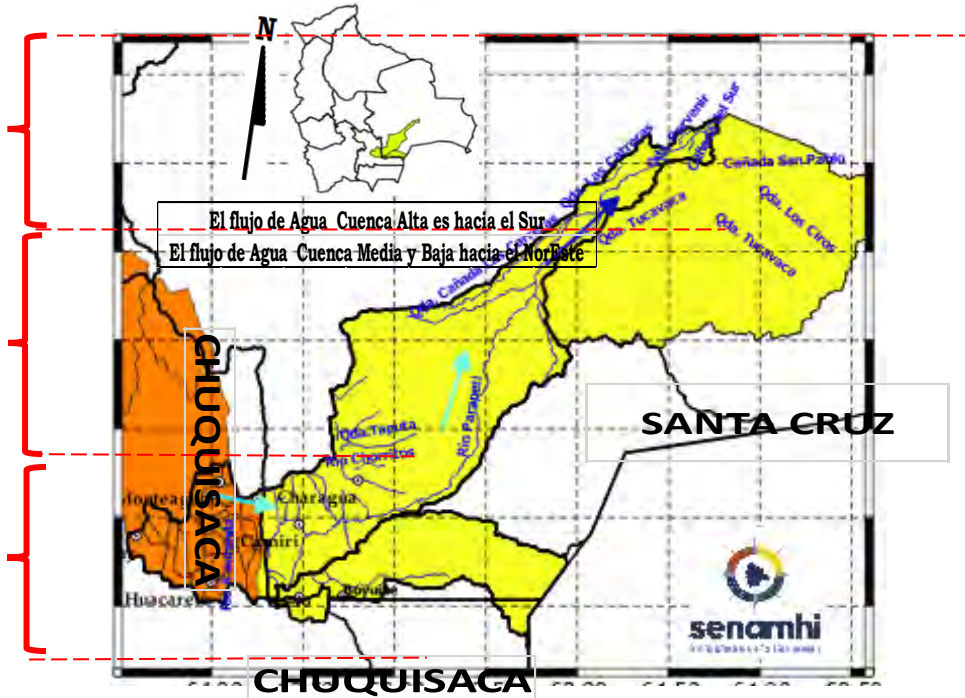
Estacion Hidrometrica que genera pronostico

CUENCA DEL RÍO PARAPETÍ Y CUEVO
Jueves 28 de noviembre de 2024

Cuenca Baja:
Condición: **Alerta Amarilla**
Pronóstico: Ascensos leves
Periodo: 02 al 05, 09 al 11 diciembre

Cuenca Media:
Condición: **Alerta Amarilla**
Pronóstico: Ascensos leves
Periodo: 02 al 05, 09 al 11 diciembre

Cuenca Alta :
Condición: **Alerta Naranja**
Pronóstico: Ascensos
Periodo: 28 al 30 noviembre, 02 al 04, 06 al 09, 09 al 11 diciembre



IMPORTANTE:

Ubicación	Poblados cercanos	Pronóstico Hidrológico		Análisis Hidrológico
		Periodo de ocurrencia	Pronóstico	
Ríos de la cuenca alta (Chuquisaca)	Monteagudo, Huacareta, Camiri, Cuevo, Charagua, Durango, La Brecha, Yapirda, Rancho Nuevo y comunidades cercanas.	28 al 30 noviembre, 02 al 04, 06 al 09, 09 al 11 diciembre	Ascensos	Se presentarán condiciones necesarias para generar ascensos de nivel
Ríos de la cuenca media y baja (Santa Cruz)		02 al 05, 09 al 11 diciembre	Ascensos leves	Se presentarán condiciones necesarias para generar ascensos de nivel

NOTA: Para obtener mayor información complementaria sobre lluvias revisar el boletín meteorológico (www.senamhi.gob.bo)



ACLARACION DE ALERTAS HIDROLOGICAS

ALERTA AMARILLA
Es el estado normal de los Ríos donde la intensidad y persistencia de lluvias es baja, por lo tanto no existe riesgo a desbordes.
ALERTA NARANJA.
Se declara cuando la tendencia ascendente de los niveles de los ríos y la persistencia e intensidad de las lluvias indican la posibilidad de presentar desbordes en las próximas horas. (Para el uso de navegación esta alerta significa que es posible navegar).
ALERTA ROJA.
Se declara cuando el nivel de los Ríos alcanzan alturas críticas que hacen inminente el desborde, o cuando ya se ha iniciado la inundación.

GLOSARIO

Barranco = Significa cuantos metros falta para desbordar
Pronostico= Es la probabilidad de la prediccion futura de los Ríos a partir de las modelaciones hidrologicas
▲ Estacion Hidrometrica que genera pronostico



senamhi

SERVICIO NACIONAL DE METEOROLOGÍA E HIDROLOGÍA

**SERVICIO NACIONAL DE METEOROLOGÍA E HIDROLOGÍA
SENAMHI - BOLIVIA**

BOLETÍN DE PRONÓSTICO HIDROLÓGICO

BENI

**Cuencas de los ríos: Mamoré, Chapare, Ichilo,
Isiboro, Tijamuchi, Apere, Ibaré, Yacuma,
Maniqui, Machupo, Itonama y Beni**

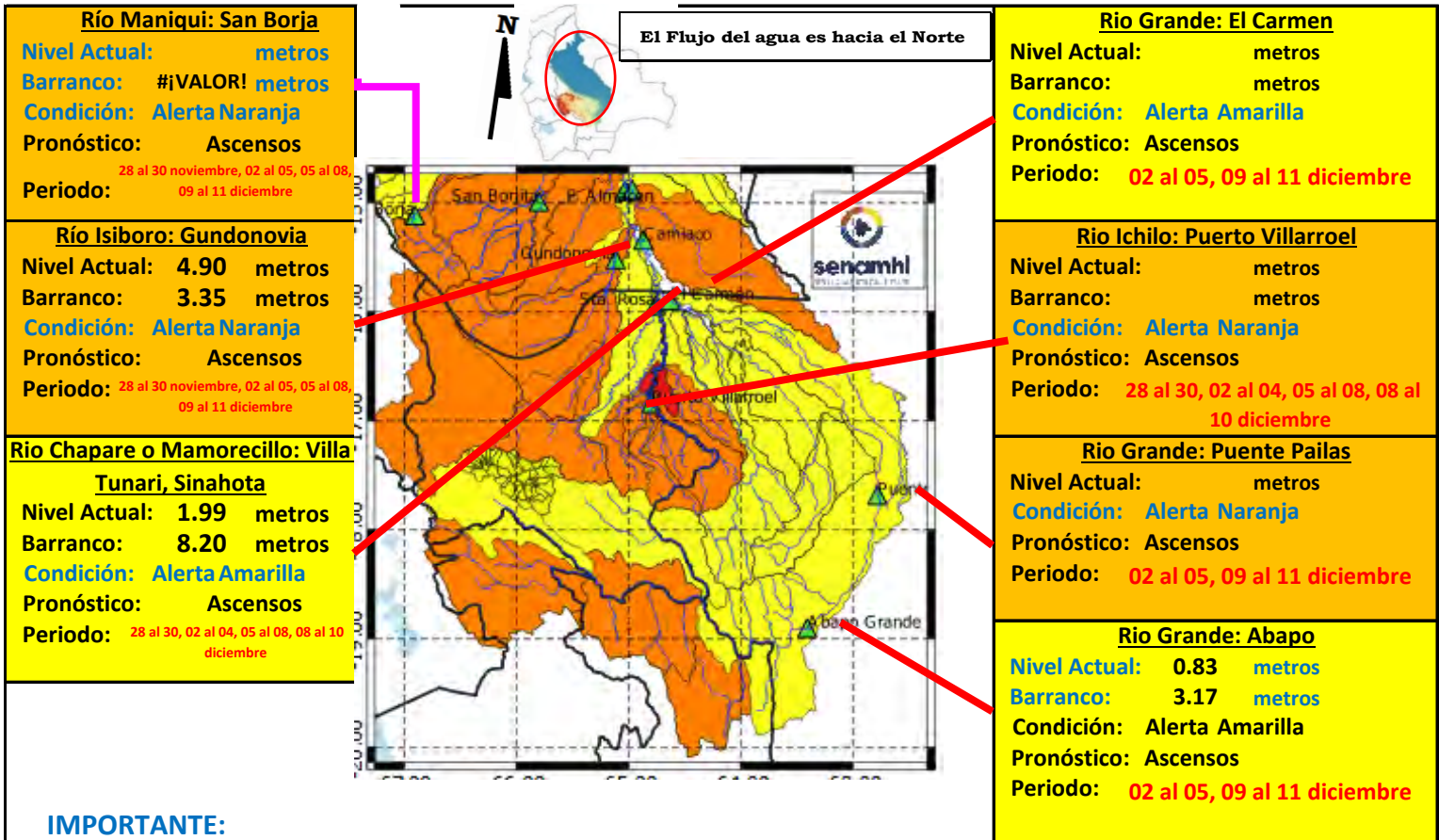


UNIDAD DE PRONÓSTICOS HIDROLÓGICOS



CUENCA DEL RÍO MAMORÉ (PARTE 1)

Jueves 28 de noviembre de 2024



IMPORTANTE:

Ubicación	Departamentos	Pronóstico Hidrológico		Análisis Hidrológico
		Periodo de ocurrencia	Pronóstico	
Ríos de la cuenca alta	Cochabamba (Trópico)	28 al 30, 02 al 04, 05 al 08, 08 al 10 diciembre	Ascensos	Se presentarán condiciones necesarias para generar ascensos repentinos de nivel
Ríos de la cuenca media	Santa Cruz	02 al 05, 09 al 11 diciembre	Ascensos	Se presentarán condiciones necesarias para generar ascensos de nivel
	Beni	28 al 30 noviembre, 02 al 05, 05 al 08, 09 al 11 diciembre	Ascensos	Se presentarán condiciones necesarias para generar ascensos de nivel

NOTA: Para obtener mayor información complementaria sobre lluvias revisar el boletín meteorológico (www.senamhi.gob.bo)

ACLARACION DE ALERTAS HIDROLOGICAS

ALERTA AMARILLA
Es el estado normal de los Ríos donde la intensidad y persistencia de lluvias es baja, por lo tanto no existe riesgo a desbordes.

ALERTA NARANJA.
Se declara cuando la tendencia ascendente de los niveles de los ríos y la persistencia e intensidad de las lluvias indican la posibilidad de presentar desbordes en las próximas horas. (Para el uso de navegación esta alerta significa que es posible navegar).

ALERTA ROJA.
Se declara cuando el nivel de los Ríos alcanzan alturas críticas que hacen inminente el desborde, o cuando ya se ha iniciado la inundación.

NIVELES DE ALERTA EN METROS

RIO	ESTACION	ALERTA ROJA	ALERTA NARANJA	ALERTA AMARILLA
Apere	San Borjita	10.00	8.00	1.90
Yacuma	Puerto Junin	12.65	8.00	1.90
Mamore	Camiaco	11.31	9.31	1.90
Ibare	Puerto Almacen	11.49	8.49	1.90
Mamore	Los Puentes	10.84	7.84	1.90
Mamore	Puerto Siles	12.00	9.49	1.90

GLOSARIO

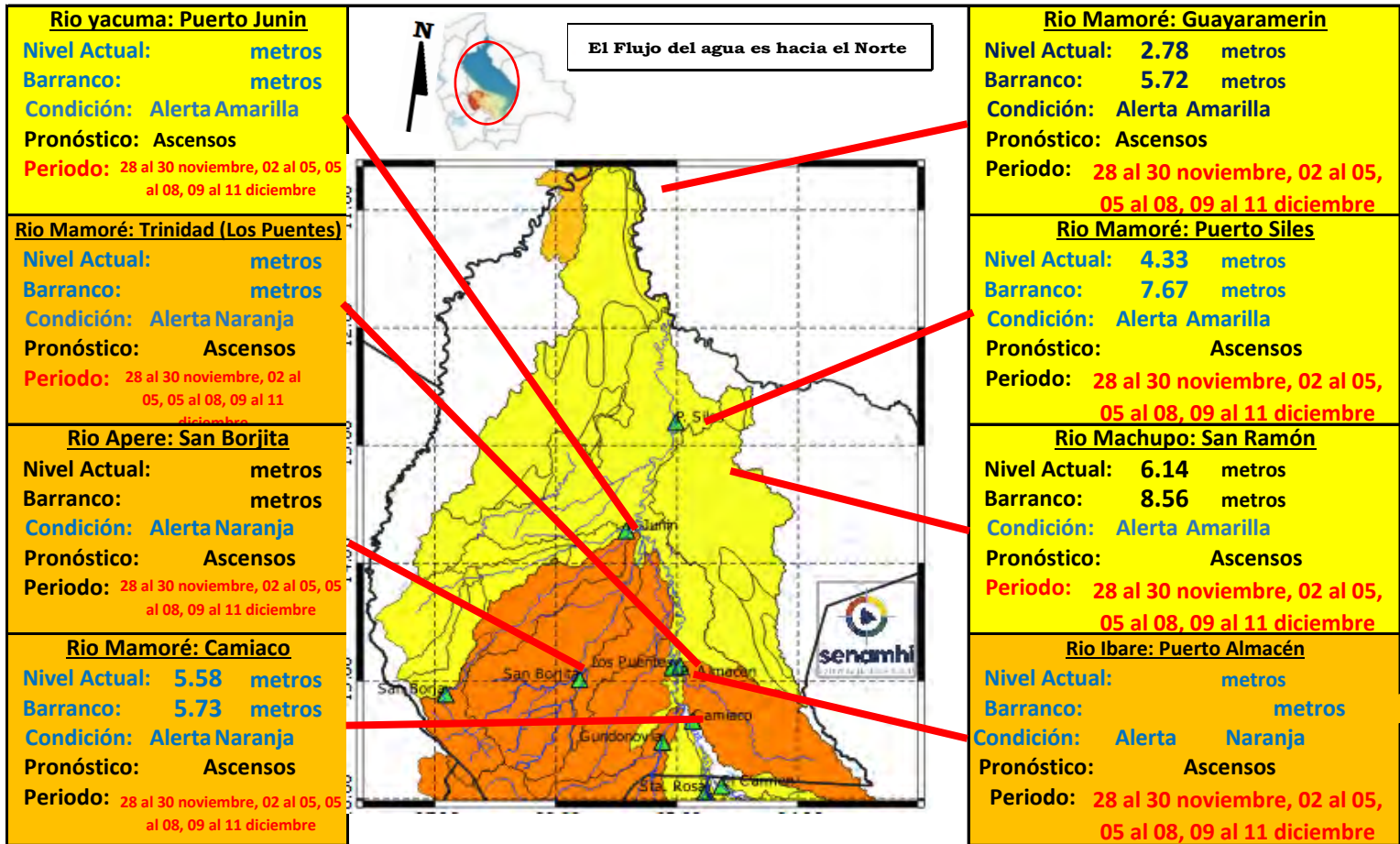
Barranco = Significa cuantos metros falta para desbordar

Pronóstico = Es la probabilidad de la predicción futura de los Ríos a partir de las modelaciones hidrológicas

▲ Estacion Hidrometrica que genera pronostico

CUENCA DEL RÍO MAMORÉ (PARTE 2)

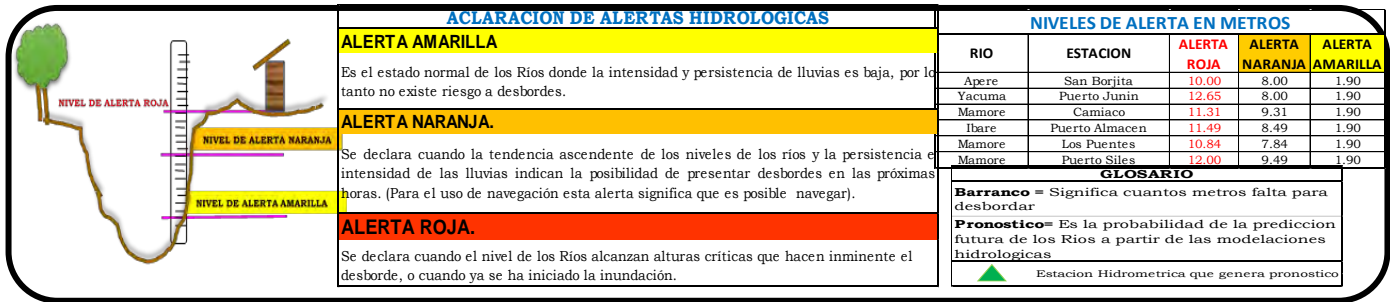
Jueves 28 de noviembre de 2024



IMPORTANTE: En general, para la cuenca del río Mamoré se espera el siguiente comportamiento:

Ubicación	Departamentos	Pronóstico Hidrológico		Análisis Hidrológico
		Periodo de ocurrencia	Pronóstico	
Ríos de la cuenca media	Beni (continuación)	28 al 30 noviembre, 02 al 05, 05 al 08, 09 al 11 diciembre	Ascensos	Se presentarán condiciones necesarias para generar ascensos de nivel
Ríos de la cuenca baja	Beni (planicie)	28 al 30 noviembre, 02 al 05, 05 al 08, 09 al 11 diciembre	Ascensos	Se presentarán condiciones necesarias para generar ascensos de nivel

NOTA: Para obtener mayor información complementaria sobre lluvias revisar el boletín meteorológico (www.senamhi.gob.bo)



MINISTERIO MEDIO AMBIENTE Y AGUA

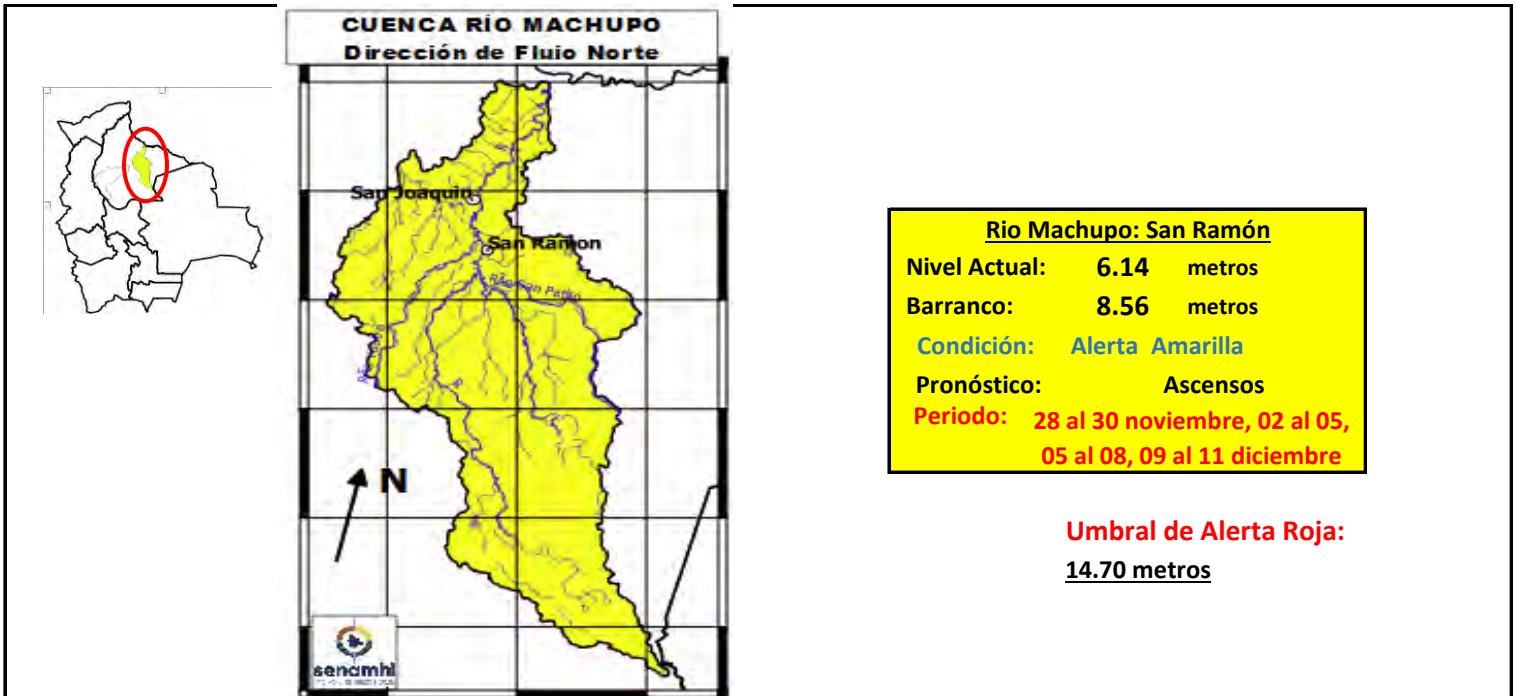
SERVICIO NACIONAL DE METEOROLOGÍA E HIDROLOGÍA

Calle Reyes Ortiz No 41 – Fax 591 – 2 – 2392413 - Telefono: 2355824 – 2129586 Web: www.senamhi.gob.bo / e-mail: dirmethi@senamhi.gob.bo

La Paz - Bolivia

SUB - CUENCA DEL RÍO MACHUPO

Jueves 28 de noviembre de 2024



IMPORTANTE

Ubicación	Municipios	Periodo de ocurrencia	Pronóstico	Análisis Hidrológico
Ríos de Cabecera de cuenca	Pata de Aguila, San Ramón, San Joaquín y poblaciones cercanas.	28 al 30 noviembre, 02 al 05, 05 al 08, 09 al 11 diciembre	Ascensos	Se presentarán condiciones necesarias para generar ascensos de nivel
Ríos cuenca media		28 al 30 noviembre, 02 al 05, 05 al 08, 09 al 11 diciembre	Ascensos	Se presentarán condiciones necesarias para generar ascensos de nivel
Cuenca Baja		28 al 30 noviembre, 02 al 05, 05 al 08, 09 al 11 diciembre	Ascensos	Se presentarán condiciones necesarias para generar ascensos de nivel

NOTA: Para obtener mayor información complementaria sobre lluvias revisar el boletín meteorológico (www.senamhi.gob.bo)

ACLARACION DE ALERTAS HIDROLOGICAS

ALERTA AMARILLA
Es el estado normal de los Ríos donde la intensidad y persistencia de lluvias es baja, por lo tanto no existe riesgo a desbordes.

ALERTA NARANJA.
Se declara cuando la tendencia ascendente de los niveles de los ríos y la persistencia e intensidad de las lluvias indican la posibilidad de presentar desbordes en las próximas horas. (Para el uso de navegación esta alerta significa que es posible navegar).

ALERTA ROJA.
Se declara cuando el nivel de los Ríos alcanzan alturas críticas que hacen inminente el desborde, o cuando ya se ha iniciado la inundación.

GLOSARIO

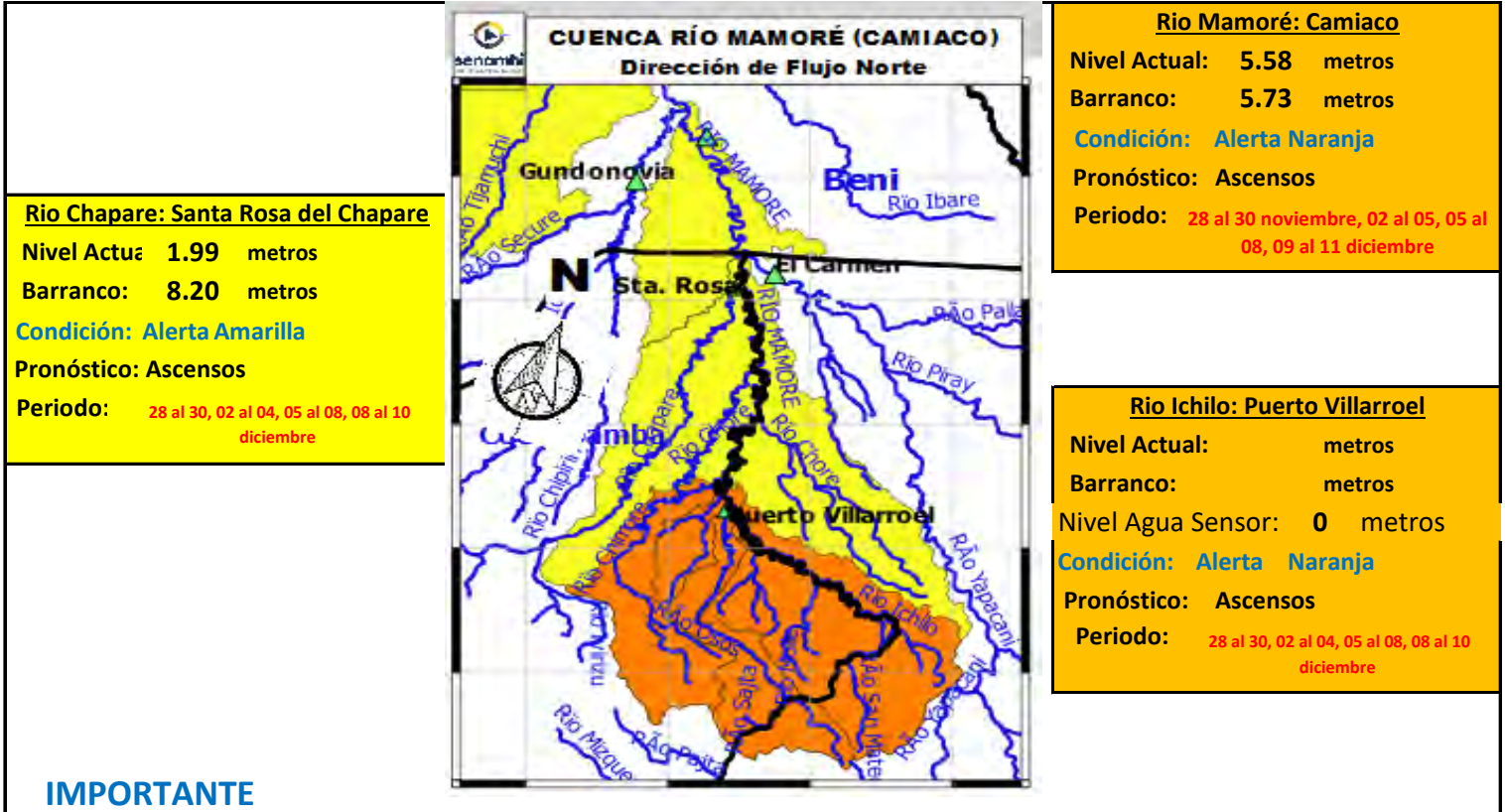
Barranco = Significa cuantos metros falta para desbordar

Pronóstico= Es la probabilidad de la predicción futura de los Ríos a partir de las modelaciones hidrológicas

Estacion Hidrométrica que genera pronostico

SUB - CUENCA DEL RÍO MAMORÉ (Camiaco)

Jueves 28 de noviembre de 2024



IMPORTANTE

Ubicación	Departamentos	Periodo de ocurrencia	Pronóstico	Análisis Hidrológico
Rios cuenca Ichilo	Cochabamba (Trópico)	28 al 30, 02 al 04, 05 al 08, 08 al 10 diciembre	Ascensos	Se presentarán condiciones necesarias para generar ascensos repentinos de nivel
Santa Rosa del Chapare	Cochabamba (Trópico)	28 al 30, 02 al 04, 05 al 08, 08 al 10 diciembre	Ascensos	Se presentarán condiciones necesarias para generar ascensos repentinos de nivel
Punto de cierre	Camiaco	28 al 30 noviembre, 02 al 05, 05 al 08, 09 al 11 diciembre	Ascensos	Se presentarán condiciones necesarias para generar ascensos de nivel

NOTA: Para obtener mayor información complementaria sobre lluvias revisar el boletín meteorológico (www.senamhi.gob.bo)

ACLARACION DE ALERTAS HIDROLOGICAS

ALERTA AMARILLA

Es el estado normal de los Ríos donde la intensidad y persistencia de lluvias es baja, por lo tanto no existe riesgo a desbordes.

ALERTA NARANJA.

Se declara cuando la tendencia ascendente de los niveles de los ríos y la persistencia e intensidad de las lluvias indican la posibilidad de presentar desbordes en las próximas horas. (Para el uso de navegación esta alerta significa que es posible navegar).

ALERTA ROJA.

Se declara cuando el nivel de los Ríos alcanzan alturas críticas que hacen inminente el desborde, o cuando ya se ha iniciado la inundación.

GLOSARIO

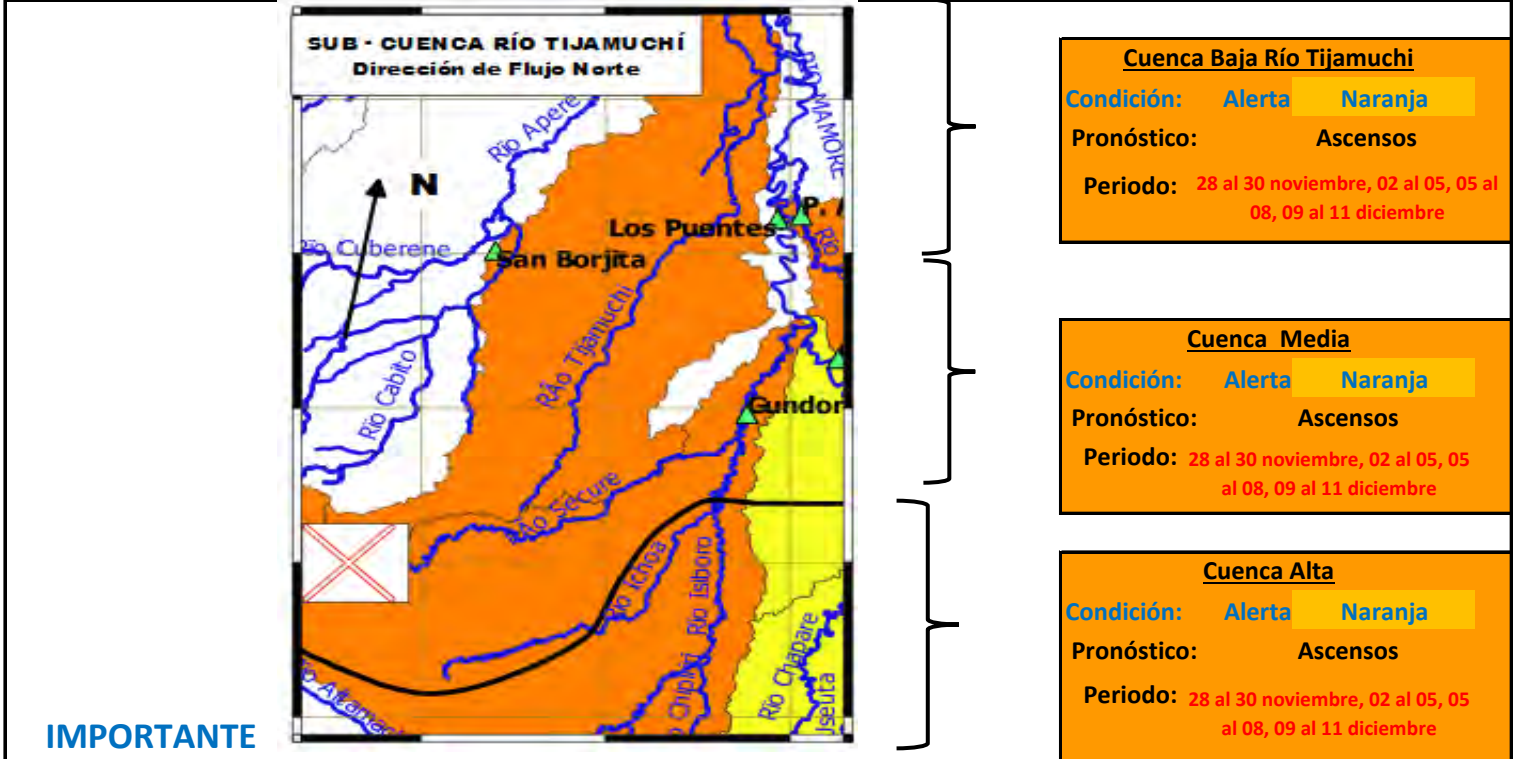
Barranco = Significa cuantos metros falta para desbordar

Pronóstico = Es la probabilidad de la predicción futura de los Ríos a partir de las modelaciones hidrológicas

▲ Estacion Hidrometrica que genera pronostico

SUB - CUENCA DEL RÍO TIJAMUCHI

Jueves 28 de noviembre de 2024



IMPORTANTE

<p>Cuenca Baja Río Tijamuchi</p> <p>Condición: Alerta Naranja</p> <p>Pronóstico: Ascensos</p> <p>Periodo: 28 al 30 noviembre, 02 al 05, 05 al 08, 09 al 11 diciembre</p>
<p>Cuenca Media</p> <p>Condición: Alerta Naranja</p> <p>Pronóstico: Ascensos</p> <p>Periodo: 28 al 30 noviembre, 02 al 05, 05 al 08, 09 al 11 diciembre</p>
<p>Cuenca Alta</p> <p>Condición: Alerta Naranja</p> <p>Pronóstico: Ascensos</p> <p>Periodo: 28 al 30 noviembre, 02 al 05, 05 al 08, 09 al 11 diciembre</p>

Ubicación	Poblaciones	Periodo de ocurrencia	Pronóstico	Análisis Hidrológico
Ríos de Cabecera de cuenca	San Lorenzo de Moxos y poblaciones cercanas	28 al 30 noviembre, 02 al 05, 05 al 08, 09 al 11 diciembre	Ascensos	Se presentarán condiciones necesarias para generar ascensos de nivel
Ríos cuenca media		28 al 30 noviembre, 02 al 05, 05 al 08, 09 al 11 diciembre	Ascensos	Se presentarán condiciones necesarias para generar ascensos de nivel
Ríos Cuenca baja		28 al 30 noviembre, 02 al 05, 05 al 08, 09 al 11 diciembre	Ascensos	Se presentarán condiciones necesarias para generar ascensos de nivel

NOTA: Para obtener mayor información complementaria sobre lluvias revisar el boletín meteorológico (www.senamhi.gob.bo)

ACLARACION DE ALERTAS HIDROLOGICAS

ALERTA AMARILLA
Es el estado normal de los Ríos donde la intensidad y persistencia de lluvias es baja, por lo tanto no existe riesgo a desbordes.

ALERTA NARANJA.
Se declara cuando la tendencia ascendente de los niveles de los ríos y la persistencia e intensidad de las lluvias indican la posibilidad de presentar desbordes en las próximas horas. (Para el uso de navegación esta alerta significa que es posible navegar).

ALERTA ROJA.
Se declara cuando el nivel de los Ríos alcanzan alturas críticas que hacen inminente el desborde, o cuando ya se ha iniciado la inundación.

GLOSARIO

Barranco = Significa cuantos metros falta para desbordar

Pronóstico = Es la probabilidad de la predicción futura de los Ríos a partir de las modelaciones hidrológicas

Estación Hidrométrica que genera pronóstico

MINISTERIO MEDIO AMBIENTE Y AGUA

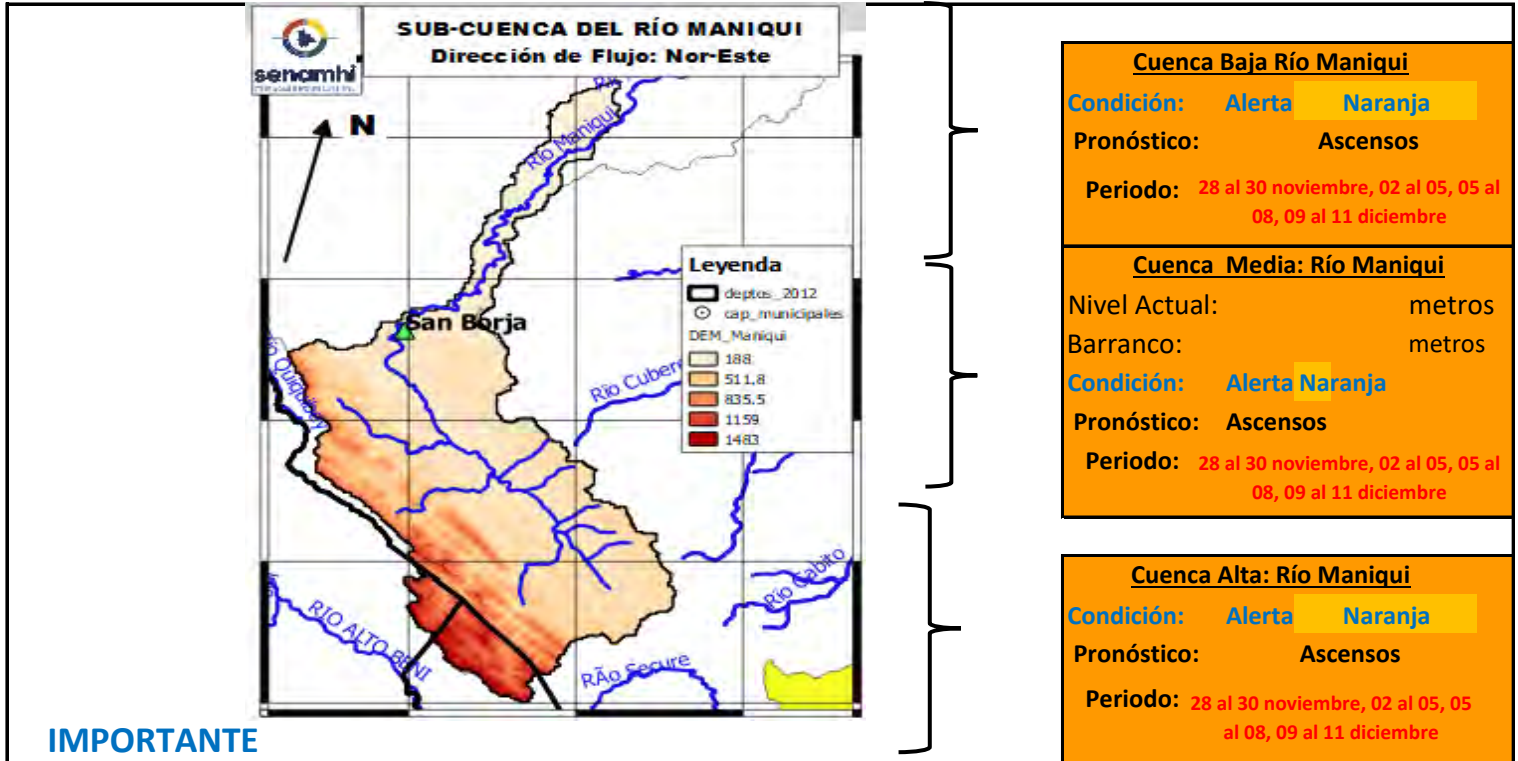
SERVICIO NACIONAL DE METEOROLOGÍA E HIDROLOGÍA

Calle Reyes Ortiz No 41 – Fax 591 – 2 – 2392413 - Teléfono: 2355824 – 2129586 Web: www.senamhi.gob.bo / e-mail: dirmethi@senamhi.gob.bo

La Paz - Bolivia

SUB - CUENCA DEL RÍO MANIQUI

Jueves 28 de noviembre de 2024



IMPORTANTE

Ubicación	Municipios	Periodo de ocurrencia	Pronóstico	Análisis Hidrológico
Ríos de Cabecera de cuenca	Cocincho	28 al 30 noviembre, 02 al 05, 05 al 08, 09 al 11 diciembre	Ascensos	Se presentarán condiciones necesarias para generar ascensos de nivel
Ríos cuenca media	Comunidades Cercanas	28 al 30 noviembre, 02 al 05, 05 al 08, 09 al 11 diciembre	Ascensos	Se presentarán condiciones necesarias para generar ascensos de nivel
Cuenca Baja	San Borja y Poblaciones cercanas	28 al 30 noviembre, 02 al 05, 05 al 08, 09 al 11 diciembre	Ascensos	Se presentarán condiciones necesarias para generar ascensos de nivel

NOTA: Para obtener mayor información complementaria sobre lluvias revisar el boletín meteorológico (www.senamhi.gob.bo)

ACLARACION DE ALERTAS HIDROLOGICAS

ALERTA AMARILLA
Es el estado normal de los Ríos donde la intensidad y persistencia de lluvias es baja, por lo tanto no existe riesgo a desbordes.

ALERTA NARANJA.
Se declara cuando la tendencia ascendente de los niveles de los ríos y la persistencia e intensidad de las lluvias indican la posibilidad de presentar desbordes en las próximas horas. (Para el uso de navegación esta alerta significa que es posible navegar).

ALERTA ROJA.
Se declara cuando el nivel de los Ríos alcanzan alturas críticas que hacen inminente el desborde, o cuando ya se ha iniciado la inundación.

GLOSARIO

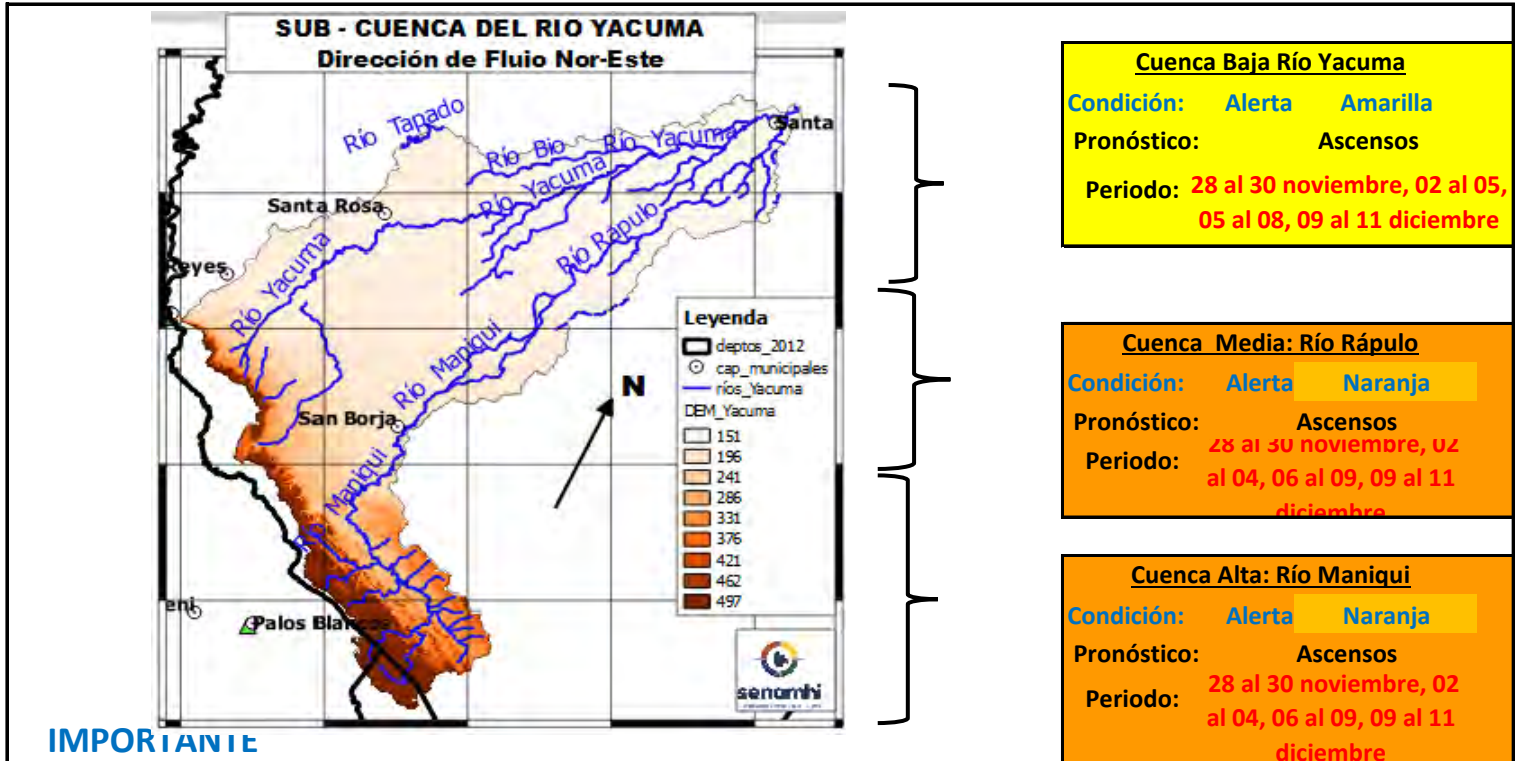
Barranco = Significa cuantos metros falta para desbordar

Pronóstico = Es la probabilidad de la predicción futura de los Ríos a partir de las modelaciones hidrológicas

Estación Hidrométrica que genera pronóstico

SUB - CUENCA DEL RÍO YACUMA

Jueves 28 de noviembre de 2024



IMPORTANTE

Ubicación	Municipios	Periodo de ocurrencia	Pronóstico	Análisis Hidrológico
Ríos de Cabecera de cuenca	Cocincho	28 al 30 noviembre, 02 al 04, 06 al 09, 09 al 11 diciembre	Ascensos	Se presentarán condiciones necesarias para generar ascensos de nivel
Ríos cuenca media	Maniquí, Santa rosa del Yacuma y poblaciones cercanas	28 al 30 noviembre, 02 al 04, 06 al 09, 09 al 11 diciembre	Ascensos	Se presentarán condiciones necesarias para generar ascensos de nivel
Cuenca Baja	Puerto Junín, Santa Ana del Yacuma y Poblaciones cercanas	28 al 30 noviembre, 02 al 04, 06 al 09, 09 al 11 diciembre	Ascensos	Se presentarán condiciones necesarias para generar ascensos de nivel

NOTA: Para obtener mayor información complementaria sobre lluvias revisar el boletín meteorológico (www.senamhi.gob.bo)

ACLARACION DE ALERTAS HIDROLOGICAS

ALERTA AMARILLA

Es el estado normal de los Ríos donde la intensidad y persistencia de lluvias es baja, por lo tanto no existe riesgo a desbordes.

ALERTA NARANJA.

Se declara cuando la tendencia ascendente de los niveles de los ríos y la persistencia e intensidad de las lluvias indican la posibilidad de presentar desbordes en las próximas horas. (Para el uso de navegación esta alerta significa que es posible navegar).

ALERTA ROJA.

Se declara cuando el nivel de los Ríos alcanzan alturas críticas que hacen inminente el desborde, o cuando ya se ha iniciado la inundación.

GLOSARIO

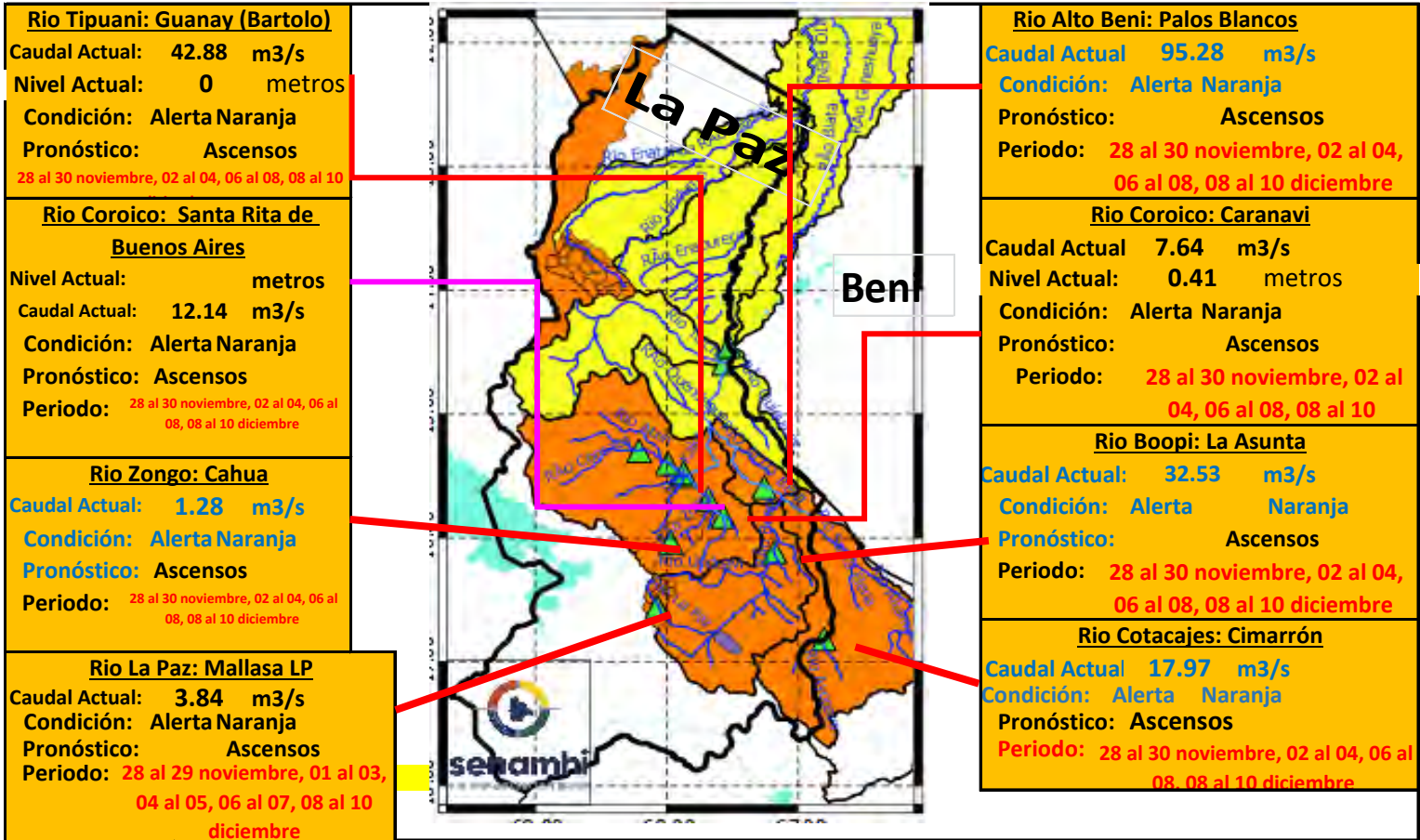
Barranco = Significa cuantos metros falta para desbordar

Pronóstico = Es la probabilidad de la predicción futura de los Ríos a partir de las modelaciones hidrológicas

▲ Estacion Hidrometrica que genera pronostico

CUENCA DEL RÍO BENI (PARTE 1)

Jueves 28 de noviembre de 2024



Ubicación	Departamentos	Pronóstico Hidrológico		Análisis Hidrológico
		Periodo de ocurrencia	Pronóstico	
Ríos de la cuenca alta	Norte de La Paz	28 al 30 noviembre, 02 al 04, 06 al 08, 08 al 10 diciembre	Ascensos	Se presentarán condiciones necesarias para generar ascensos de nivel
	Cochabamaba y Yungas (La paz)	28 al 30 noviembre, 02 al 04, 06 al 08, 08 al 10 diciembre	Ascensos	Se presentarán condiciones necesarias para generar ascensos de nivel
Ríos de la cuenca media	Norte de La Paz y Beni	28 al 30 noviembre, 02 al 04, 06 al 08, 08 al 10 diciembre	Ascensos	Se presentarán condiciones necesarias para generar ascensos de nivel

NOTA: Para obtener mayor información complementaria sobre lluvias revisar el boletín meteorológico (www.senamhi.gob.bo)

ACLARACION DE ALERTAS HIDROLOGICAS

ALERTA AMARILLA
Es el estado normal de los Ríos y donde la intensidad y persistencia de lluvias es baja y por lo tanto no existe riesgo a desbordes para las poblaciones.

ALERTA NARANJA.
Se declara cuando la tendencia ascendente de los niveles de los ríos y la persistencia e intensidad de las lluvias indican la posibilidad de presentar desbordes en las próximas horas. (Para el uso de navegación esta alerta significa que es muy posible poder navegar).

ALERTA ROJA.
Se declara cuando el nivel de los Ríos alcanzan alturas críticas que hacen inminente el desborde, o cuando ya se ha iniciado la inundación.

GLOSARIO

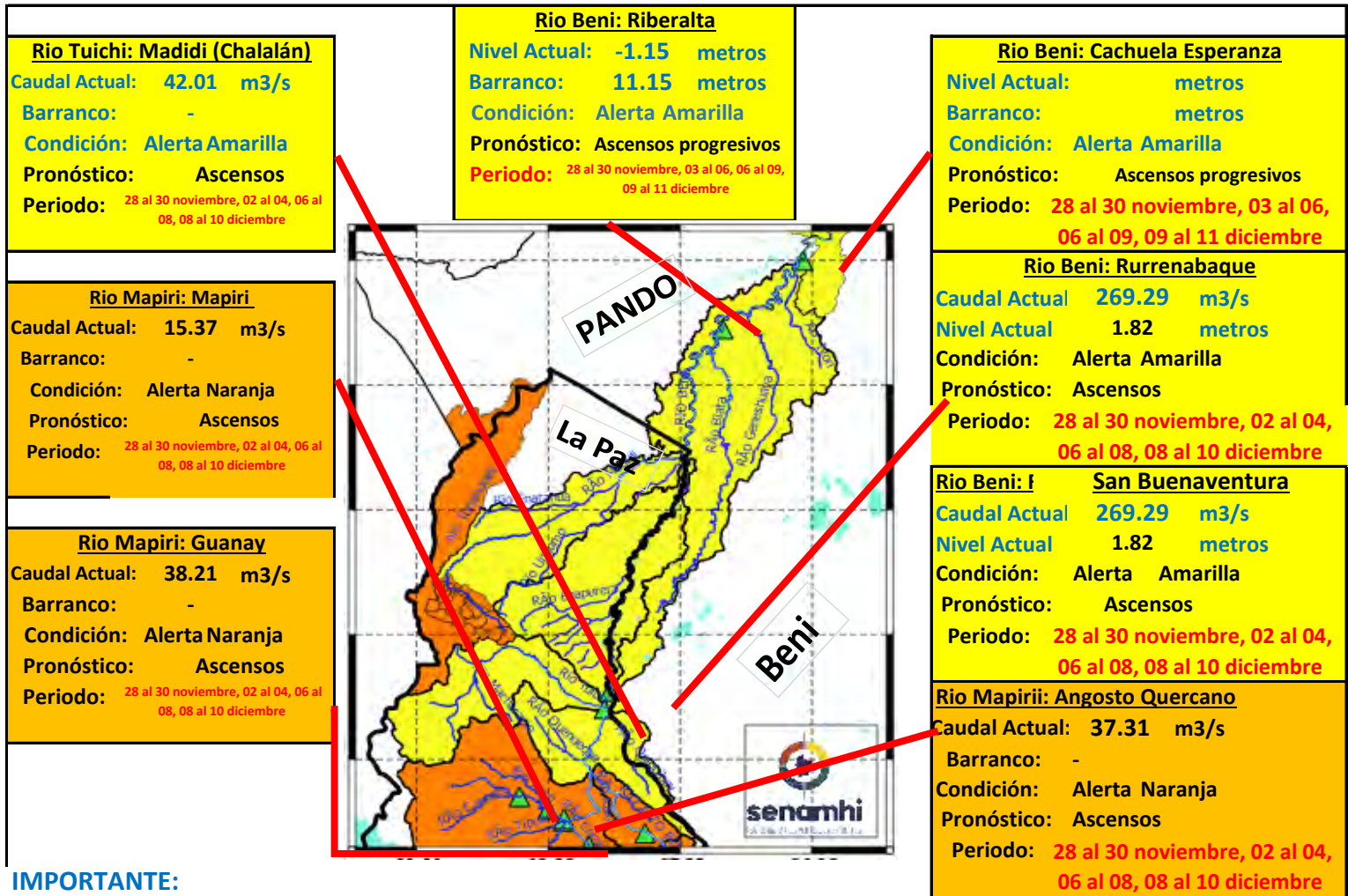
Barranco = Significa cuantos metros falta para desbordar

Pronóstico= Es la probabilidad de la predicción futura de los Ríos a partir de las modelaciones hidrológicas

Estacion Hidrometrica que genera pronostico

CUENCA DEL RÍO BENI (PARTE 2)

Jueves 28 de noviembre de 2024



IMPORTANTE:

Ubicación	Departamentos	Pronóstico Hidrológico		Análisis Hidrológico
		Periodo de ocurrencia	Pronóstico	
Ríos de la cuenca baja	Beni y Pando	28 al 30 noviembre, 03 al 06, 06 al 09, 09 al 11 diciembre	Ascensos progresivos	Se presentarán condiciones necesarias para generar ascensos de nivel

NOTA: Para obtener mayor información complementaria sobre lluvias revisar el boletín meteorológico (www.senamhi.gob.bo)

ACLARACION DE ALERTAS HIDROLOGICAS

ALERTA AMARILLA	Es el estado normal de los Ríos y donde la intensidad y persistencia de lluvias es baja y por lo tanto no existe riesgo a desbordes para las poblaciones.
ALERTA NARANJA.	Se declara cuando la tendencia ascendente de los niveles de los ríos y la persistencia e intensidad de las lluvias indican la posibilidad de presentar desbordes en las próximas horas. (Para el uso de navegación esta alerta significa que es muy posible poder navegar).
ALERTA ROJA.	Se declara cuando el nivel de los Ríos alcanzan alturas críticas que hacen inminente el desborde, o cuando ya se ha iniciado la inundación.

GLOSARIO

Barranco = Significa cuantos metros falta para desbordar

Pronóstico = Es la probabilidad de la predicción futura de los Ríos a partir de las modelaciones hidrológicas

Estacion Hidrometrica que genera pronostico



senamhi

SERVICIO NACIONAL DE METEOROLOGÍA E HIDROLOGÍA

**SERVICIO NACIONAL DE METEOROLOGÍA E HIDROLOGÍA
SENAMHI - BOLIVIA**

BOLETÍN DE PRONÓSTICO HIDROLÓGICO

LA PAZ

**Cuencas de los ríos: Beni, Cotacajes, Boopi,
La Paz, Coroico, Tipuani, Mapiri, Zongo,
Tuhichi, Suches, Luribay, Sapahaqui**

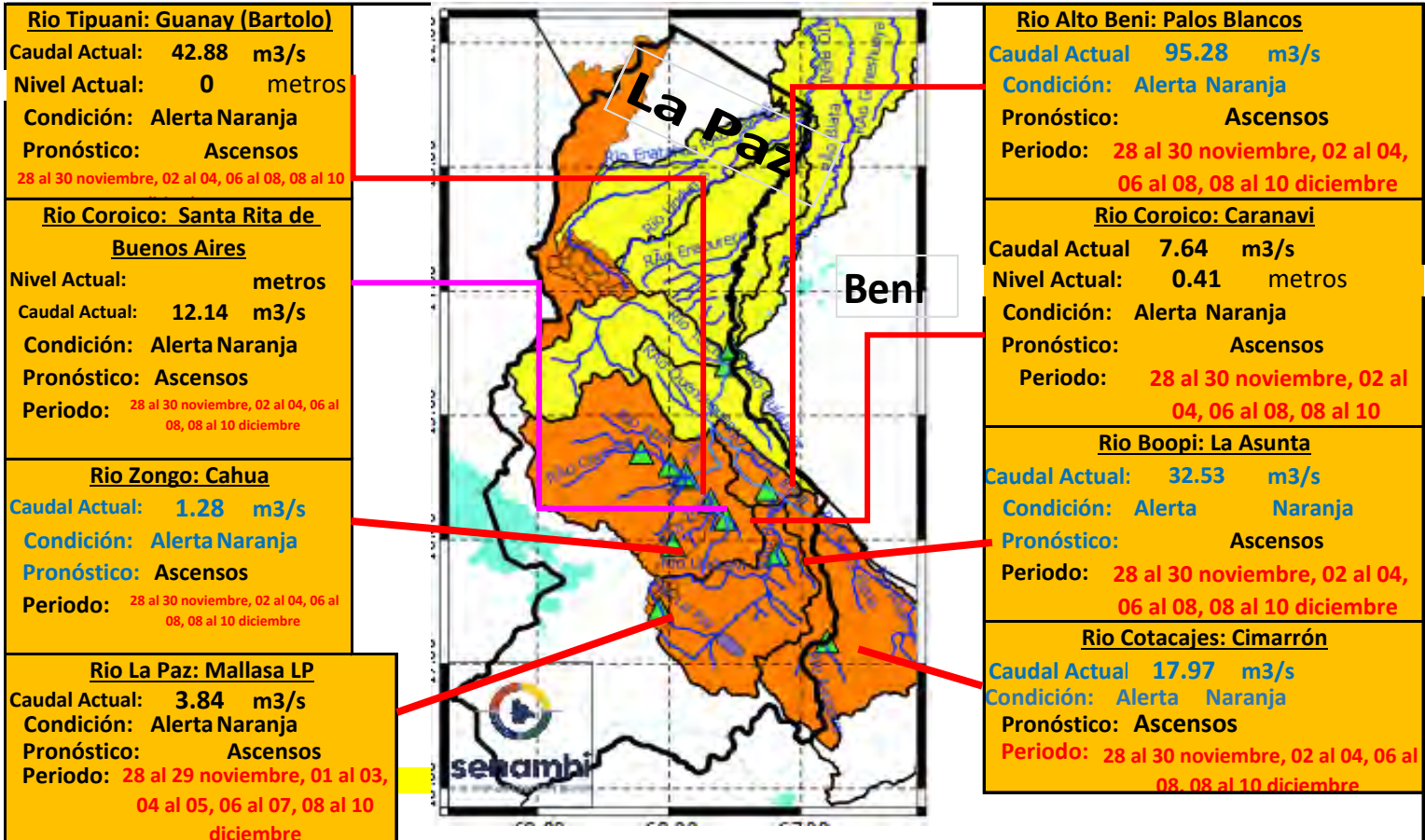


UNIDAD DE PRONÓSTICOS HIDROLÓGICOS



CUENCA DEL RÍO BENI (PARTE 1)

Jueves 28 de noviembre de 2024



Ubicación	Departamentos	Pronóstico Hidrológico		Análisis Hidrológico
		Periodo de ocurrencia	Pronóstico	
Ríos de la cuenca alta	Norte de La Paz	28 al 30 noviembre, 02 al 04, 06 al 08, 08 al 10 diciembre	Ascensos	Se presentarán condiciones necesarias para generar ascensos de nivel
	Cochabamaba y Yungas (La paz)	28 al 30 noviembre, 02 al 04, 06 al 08, 08 al 10 diciembre	Ascensos	Se presentarán condiciones necesarias para generar ascensos de nivel
Ríos de la cuenca media	Norte de La Paz y Beni	28 al 30 noviembre, 02 al 04, 06 al 08, 08 al 10 diciembre	Ascensos	Se presentarán condiciones necesarias para generar ascensos de nivel

NOTA: Para obtener mayor información complementaria sobre lluvias revisar el boletín meteorológico (www.senamhi.gob.bo)

ACLARACION DE ALERTAS HIDROLOGICAS

ALERTA AMARILLA
Es el estado normal de los Ríos y donde la intensidad y persistencia de lluvias es baja y por lo tanto no existe riesgo a desbordes para las poblaciones.

ALERTA NARANJA.
Se declara cuando la tendencia ascendente de los niveles de los ríos y la persistencia e intensidad de las lluvias indican la posibilidad de presentar desbordes en las próximas horas. (Para el uso de navegación esta alerta significa que es muy posible poder navegar).

ALERTA ROJA.
Se declara cuando el nivel de los Ríos alcanzan alturas críticas que hacen inminente el desborde, o cuando ya se ha iniciado la inundación.

GLOSARIO

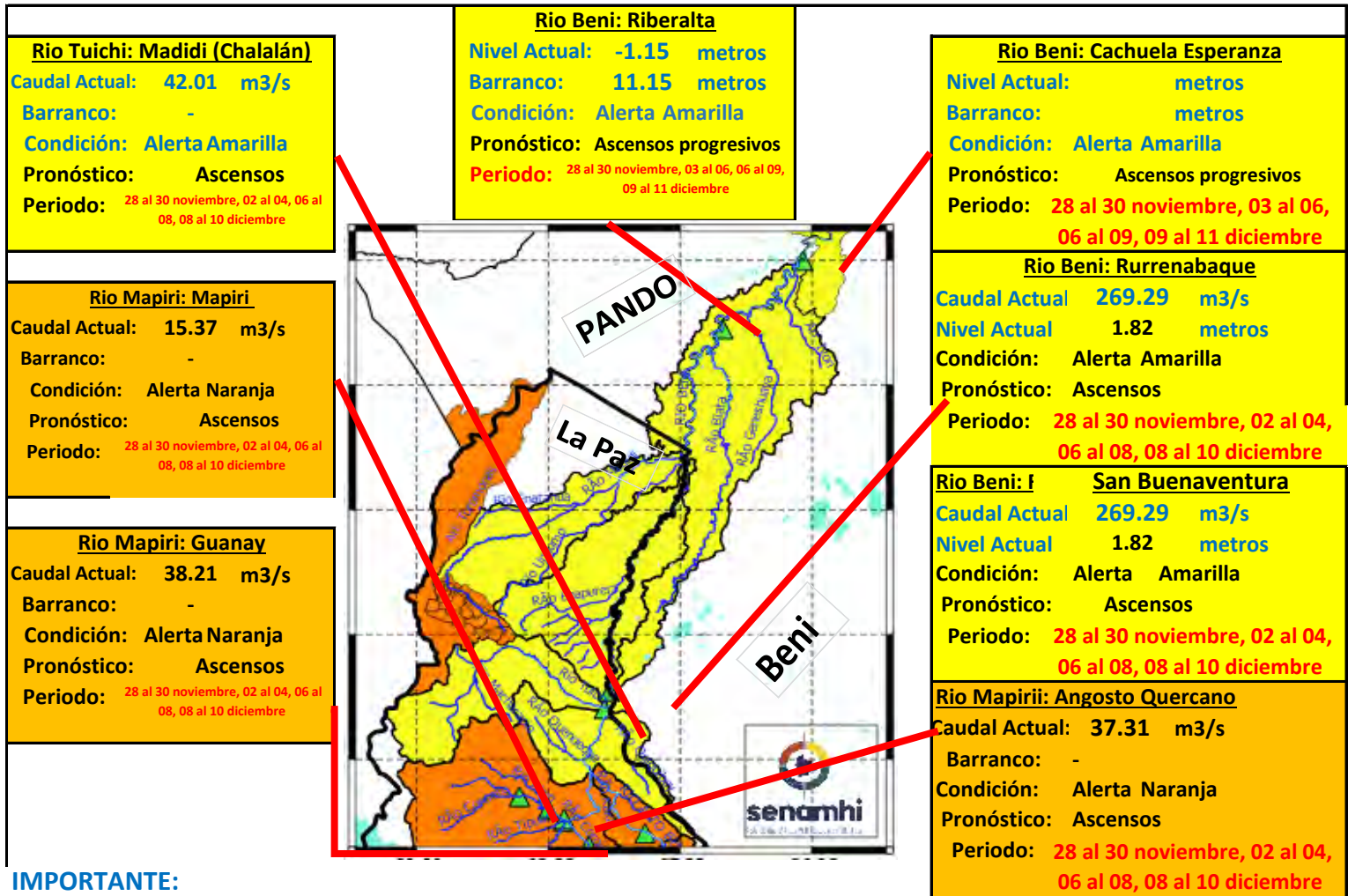
Barranco = Significa cuantos metros falta para desbordar

Pronóstico = Es la probabilidad de la predicción futura de los Ríos a partir de las modelaciones hidrológicas

Estacion Hidrometrica que genera pronostico

CUENCA DEL RÍO BENI (PARTE 2)

Jueves 28 de noviembre de 2024



IMPORTANTE:

Ubicación	Departamentos	Pronóstico Hidrológico		Análisis Hidrológico
		Periodo de ocurrencia	Pronóstico	
Ríos de la cuenca baja	Beni y Pando	28 al 30 noviembre, 03 al 06, 06 al 09, 09 al 11 diciembre	Ascensos progresivos	Se presentarán condiciones necesarias para generar ascensos de nivel

NOTA: Para obtener mayor información complementaria sobre lluvias revisar el boletín meteorológico (www.senamhi.gob.bo)

ACLARACION DE ALERTAS HIDROLOGICAS

ALERTA AMARILLA
Es el estado normal de los Ríos y donde la intensidad y persistencia de lluvias es baja y por lo tanto no existe riesgo a desbordes para las poblaciones.

ALERTA NARANJA.
Se declara cuando la tendencia ascendente de los niveles de los ríos y la persistencia e intensidad de las lluvias indican la posibilidad de presentar desbordes en las próximas horas. (Para el uso de navegación esta alerta significa que es muy posible poder navegar).

ALERTA ROJA.
Se declara cuando el nivel de los Ríos alcanzan alturas críticas que hacen inminente el desborde, o cuando ya se ha iniciado la inundación.

GLOSARIO

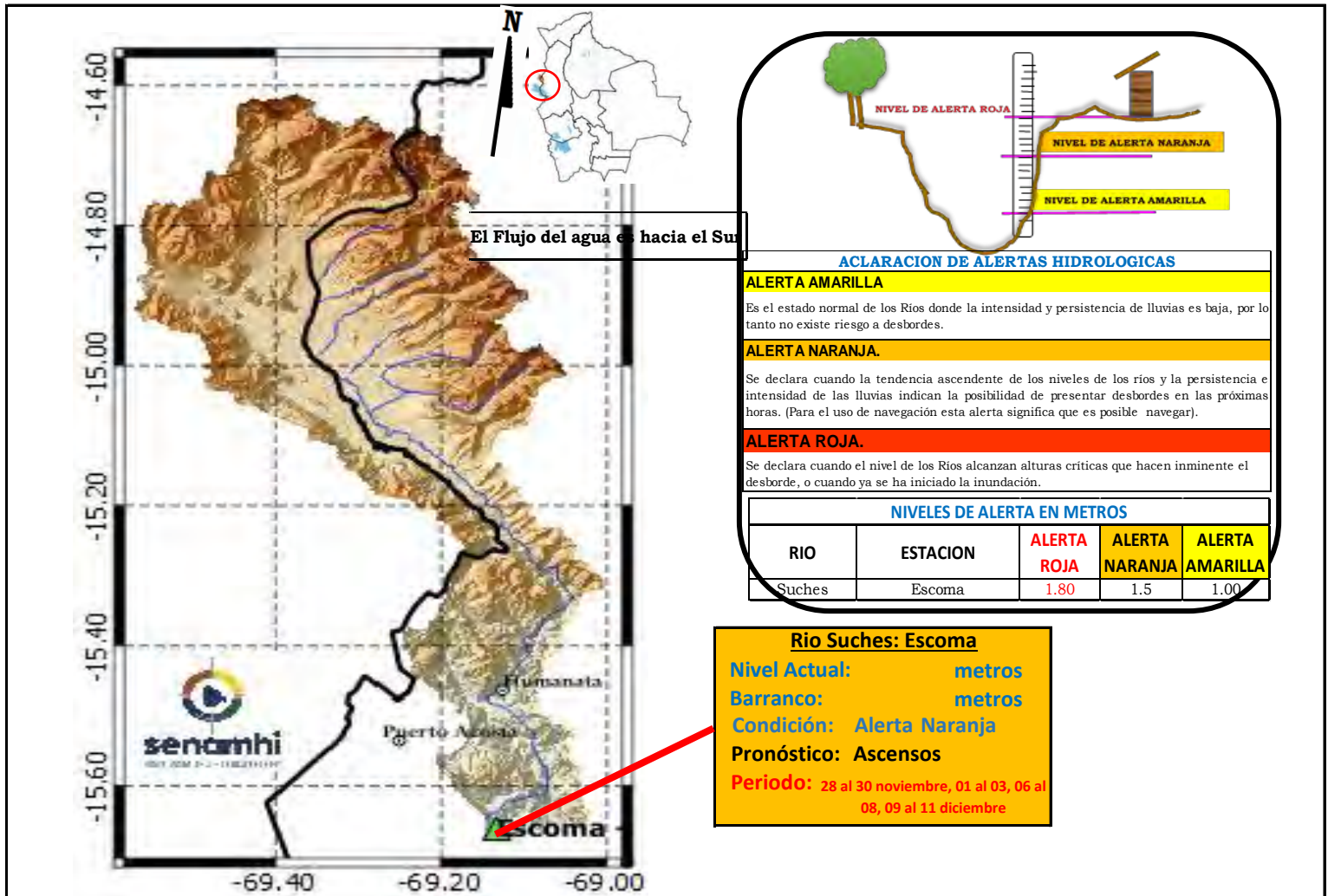
Barranco = Significa cuantos metros falta para desbordar

Pronóstico = Es la probabilidad de la predicción futura de los Ríos a partir de las modelaciones hidrológicas

▲ Estacion Hidrometrica que genera pronostico

CUENCA DEL RÍO SUCHES

Jueves 28 de noviembre de 2024



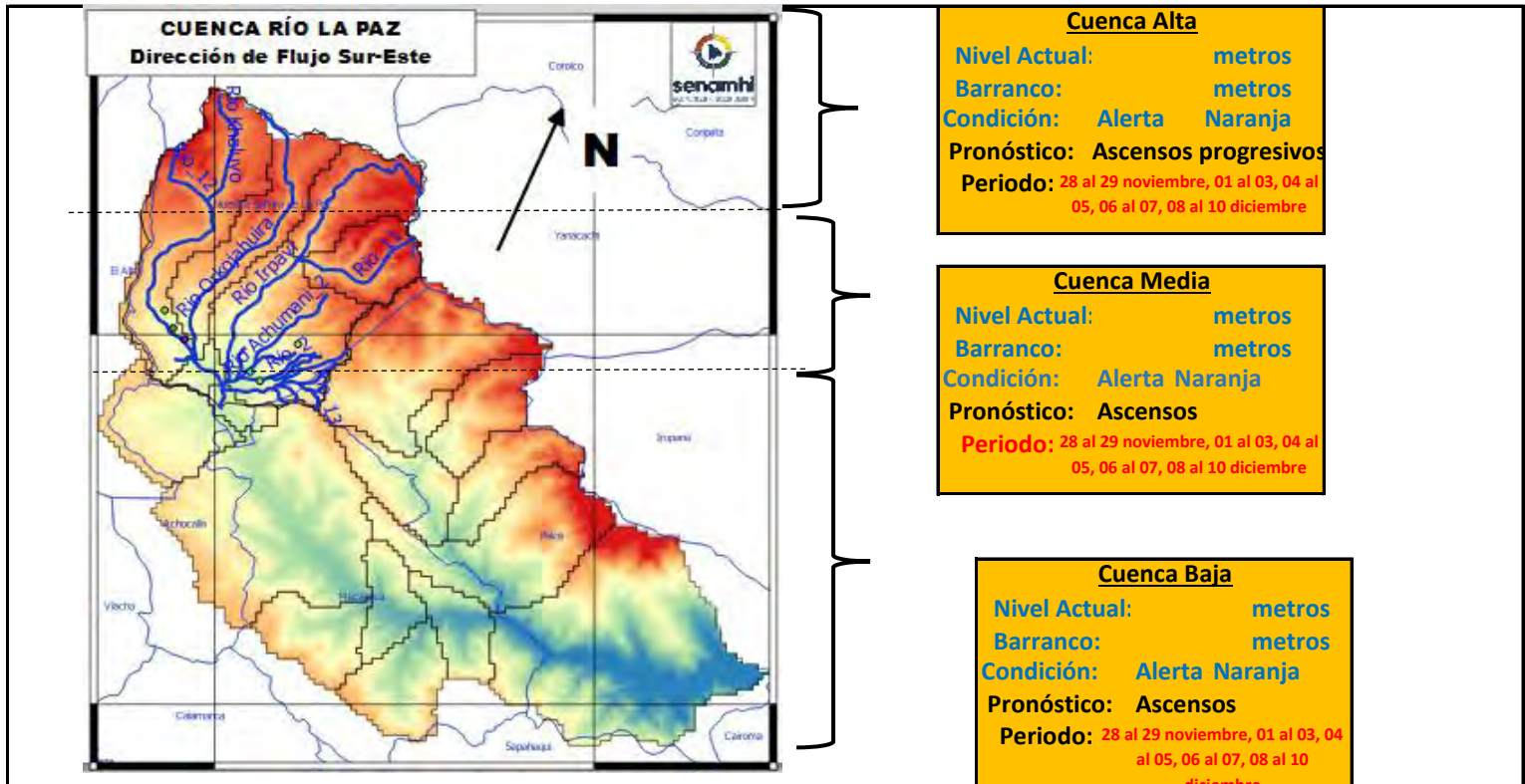
IMPORTANTE: Para la cuenca del río Suches se espera el siguiente comportamiento:

Ubicación	Poblados cercanos	Pronóstico Hidrológico		Análisis Hidrológico
		Periodo de ocurrencia	Pronóstico	
Ríos de la cuenca alta	Humanata, Ocoyoa	28 al 30 noviembre, 01 al 03, 06 al 08, 09 al 11 diciembre	Ascensos	Se presentarán condiciones necesarias para generar ascensos de nivel
Ríos de la cuenca media	Pacobamba, Ulla Ulla y poblados cercanos	28 al 30 noviembre, 01 al 03, 06 al 08, 09 al 11 diciembre	Ascensos	Se presentarán condiciones necesarias para generar ascensos de nivel
Ríos de la cuenca baja	Escoma y Suches	28 al 30 noviembre, 01 al 03, 06 al 08, 09 al 11 diciembre	Ascensos	Se presentarán condiciones necesarias para generar ascensos de nivel

NOTA: Para obtener mayor información complementaria sobre lluvias revisar el boletín meteorológico (www.senamhi.gob.bo)

CUENCA DEL RÍO LA PAZ

Jueves 28 de noviembre de 2024



IMPORTANTE: Para la cuenca del río La Paz se espera el siguiente comportamiento:

Ubicación	Poblados cercanos	Pronóstico Hidrológico		Análisis Hidrológico
		Periodo de ocurrencia	Pronóstico	
Ríos de la cuenca alta	Plan Autopista, y nacientes de ríos principales y secundarios	28 al 29 noviembre, 01 al 03, 04 al 05, 06 al 07, 08 al 10 diciembre	Ascensos	Se presentarán condiciones necesarias para generar ascensos de nivel
Ríos de la cuenca media	Nuestra Señora de La Paz	28 al 29 noviembre, 01 al 03, 04 al 05, 06 al 07, 08 al 10 diciembre	Ascensos	Se presentarán condiciones necesarias para generar ascensos de nivel
Ríos de la cuenca baja	Zona Sur, Mallasa, Jupapina, Mecapaca, Palomar, Huayhuasi, Hauricana, Palca y comunidades cercanas	28 al 29 noviembre, 01 al 03, 04 al 05, 06 al 07, 08 al 10 diciembre	Ascensos	Se presentarán condiciones necesarias para generar ascensos de nivel

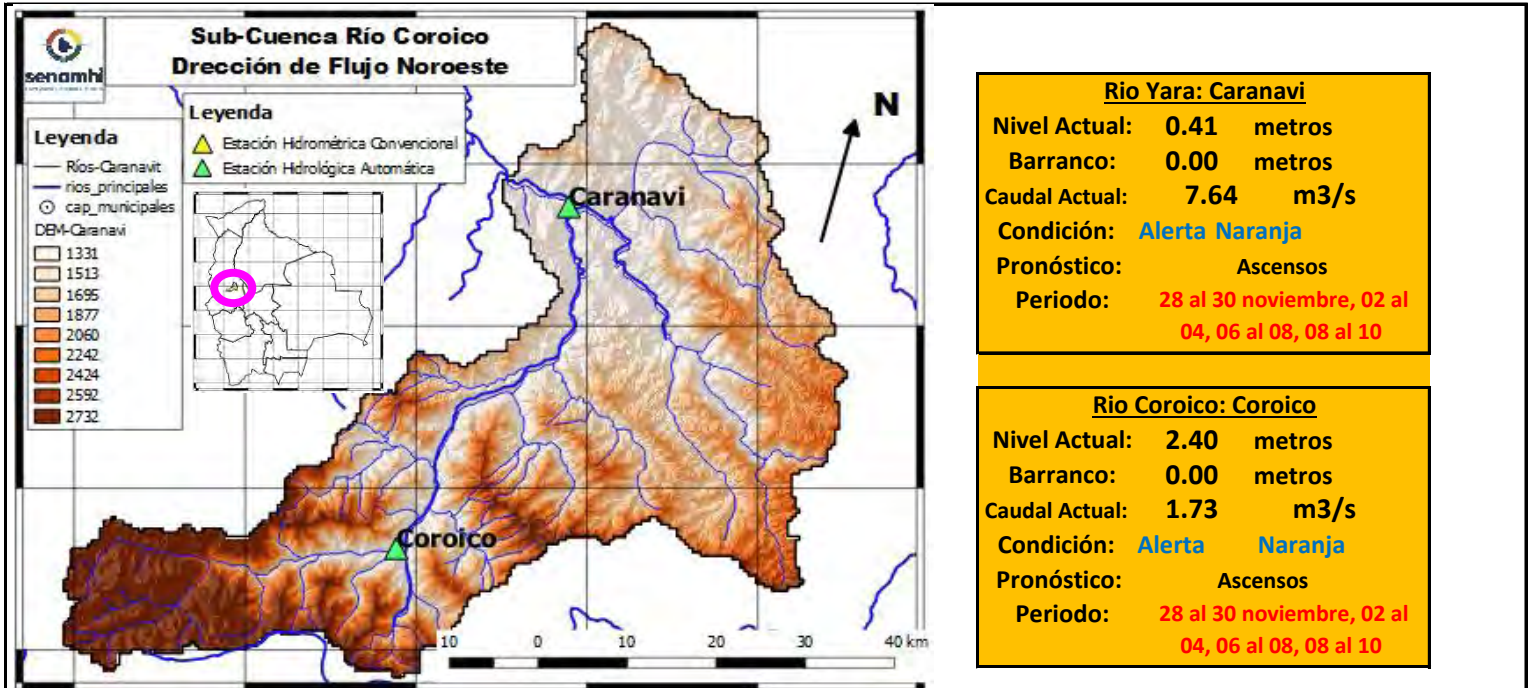
NOTA: Para obtener mayor información complementaria sobre lluvias revisar el boletín meteorológico (www.senamhi.gob.bo)

ACLARACION DE ALERTAS HIDROLOGICAS	
ALERTA AMARILLA	Es el estado normal de los Ríos y donde la intensidad y persistencia de lluvias es baja y por lo tanto no existe riesgo a desbordes para las poblaciones.
ALERTA NARANJA.	Se declara cuando la tendencia ascendente de los niveles de los ríos y la persistencia e intensidad de las lluvias indican la posibilidad de presentar desbordes en las próximas horas. (Para el uso de navegación esta alerta significa que es muy posible poder navegar).
ALERTA ROJA.	Se declara cuando el nivel de los Ríos alcanzan alturas críticas que hacen inminente el desborde, o cuando ya se ha iniciado la inundación.

GLOSARIO	
Barranco	= Significa cuantos metros falta para desbordar
Pronóstico	= Es la probabilidad de la predicción futura de los Ríos a partir de las modelaciones hidrológicas
	Estación Hidrometrica que genera pronostico

SUB - CUENCA DEL RÍO COROICO


Jueves 28 de noviembre de 2024



	25/11/24	26/11/24	27/11/24	28/11/24	29/11/24	30/11/24	01/12/24
Nivel Caranavi		0.43	0.58	0.41			
Nivel Coroico		2.45	2.48	2.40			
Caudal Caranavi		8.13	4.67	7.64	1339.11	1617.85	1231.17
Caudal Coroico		1.84	1.48	1.73	311.27	374.49	159.04

Ubicación	Municipios	Pronóstico Hidrológico		Análisis Hidrológico
		Periodo de ocurrencia	Pronóstico	
Cuenca río Coroico	Caranavi, Coroico y poblaciones cercanas	28 al 30 noviembre, 02 al 04, 06 al 08, 08 al 10 diciembre	Ascensos	Se presentarán condiciones necesarias para generar ascensos de nivel

NOTA: Para obtener mayor información complementaria sobre lluvias revisar el boletín meteorológico (www.senamhi.gob.bo)



ACLARACION DE ALERTAS HIDROLOGICAS

ALERTA AMARILLA
Es el estado normal de los Ríos y donde la intensidad y persistencia de lluvias es baja y por lo tanto no existe riesgo a desbordes para las poblaciones.

ALERTA NARANJA.
Se declara cuando la tendencia ascendente de los niveles de los ríos y la persistencia e intensidad de las lluvias indican la posibilidad de presentar desbordes en las próximas horas. (Para el uso de navegación esta alerta significa que es muy posible poder navegar).

ALERTA ROJA.
Se declara cuando el nivel de los Ríos alcanzan alturas críticas que hacen inminente el desborde, o cuando ya se ha iniciado la inundación.

GLOSARIO

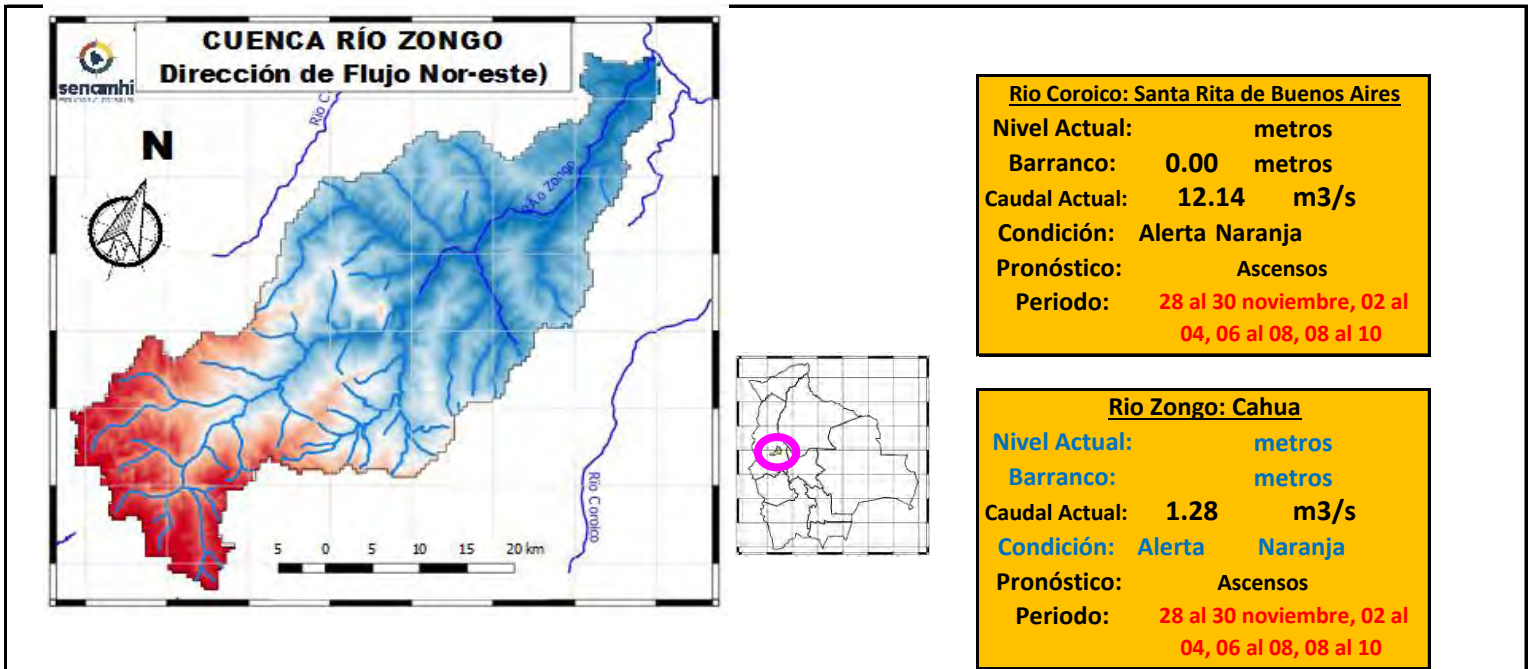
Barranco = Significa cuantos metros falta para desbordar

Pronóstico = Es la probabilidad de la predicción futura de los Ríos a partir de las modelaciones hidrológicas

Estación Hidrométrica que genera pronóstico

SUB - CUENCA DEL RÍO ZONGO

Jueves 28 de noviembre de 2024



	25/11/24	26/11/24	27/11/24	28/11/24	29/11/24	30/11/24	01/12/24
Nivel Coroico							
Nivel Zongo							
Caudal Santa Rita de Bnos. Aires		12.91	7.37	12.14	1007.19	2258.94	2232.61
Caudal Zongo		1.33	1.17	1.28	74.46	148.61	115.84

Ubicación	Municipios	Pronóstico Hidrológico		Análisis Hidrológico
		Periodo de ocurrencia	Pronóstico	
Cuenca río Coroico	Zongo, Cahua, Santa Rita de Buenos Aires y poblaciones cercanas	28 al 30 noviembre, 02 al 04, 06 al 08, 08 al 10 diciembre	Ascensos	Se presentarán condiciones necesarias para generar ascensos de nivel

NOTA: Para obtener mayor información complementaria sobre lluvias revisar el boletín meteorológico (www.senamhi.gob.bo)

ACLARACION DE ALERTAS HIDROLOGICAS

ALERTA AMARILLA
Es el estado normal de los Ríos y donde la intensidad y persistencia de lluvias es baja y por lo tanto no existe riesgo a desbordes para las poblaciones.

ALERTA NARANJA.
Se declara cuando la tendencia ascendente de los niveles de los ríos y la persistencia e intensidad de las lluvias indican la posibilidad de presentar desbordes en las próximas horas. (Para el uso de navegación esta alerta significa que es muy posible poder navegar).

ALERTA ROJA.
Se declara cuando el nivel de los Ríos alcanzan alturas críticas que hacen inminente el desborde, o cuando ya se ha iniciado la inundación.

GLOSARIO

Barranco = Significa cuantos metros falta para desbordar

Pronostico= Es la probabilidad de la predicción futura de los Ríos a partir de las modelaciones hidrológicas

Estacion Hidrometrica que genera pronostico

SUB - CUENCA DEL RÍO TIPUANI

Jueves 28 de noviembre de 2024



Río Tipuani: Tipuani	
Nivel Actual:	0.00 metros
Barranco:	0.00 metros
Caudal Actual:	42.88 m ³ /s
Condición:	Alerta Naranja
Pronóstico:	Ascensos
Periodo:	28 al 30 noviembre, 02 al 04, 06 al 08, 08 al 10 diciembre

	25/11/24	26/11/24	27/11/24	28/11/24	29/11/24	30/11/24	01/12/24
Nivel [metros]	1.10	0.00	0.00	0.00			
Caudal [m ³ /s]		45.42	24.68	42.88	1007.19	2258.94	2232.61

IMPORTANTE:

Ubicación	Municipios	Pronóstico Hidrológico		Análisis Hidrológico
		Periodo de ocurrencia	Pronóstico	
Cuenca río Tipuani	Tipuani, Chima, Bartolo y poblaciones cercanas	28 al 30 noviembre, 02 al 04, 06 al 08, 08 al 10 diciembre	Ascensos	Se presentarán condiciones necesarias para generar ascensos de nivel

NOTA: Para obtener mayor información complementaria sobre lluvias revisar el boletín meteorológico (www.senamhi.gob.bo)

ACLARACION DE ALERTAS HIDROLOGICAS		GLOSARIO	
	ALERTA AMARILLA	Barranco	Significa cuantos metros falta para desbordar
	Es el estado normal de los Ríos y donde la intensidad y persistencia de lluvias es baja y por lo tanto no existe riesgo a desbordes para las poblaciones.	Pronóstico	Es la probabilidad de la predicción futura de los Ríos a partir de las modelaciones hidrológicas
	ALERTA NARANJA.		
	Se declara cuando la tendencia ascendente de los niveles de los ríos y la persistencia e intensidad de las lluvias indican la posibilidad de presentar desbordes en las próximas horas. (Para el uso de navegación esta alerta significa que es muy posible poder navegar).		
ALERTA ROJA.			
Se declara cuando el nivel de los Ríos alcanzan alturas críticas que hacen inminente el desborde, o cuando ya se ha iniciado la inundación.			
			Estacion Hidrometrica que genera pronostico

MINISTERIO MEDIO AMBIENTE Y AGUA

SERVICIO NACIONAL DE METEOROLOGÍA E HIDROLOGÍA

Calle Reyes Ortiz No 41 – Fax 591 – 2 – 2392413 - Telefono: 2355824 – 2129586 Web: www.senamhi.gob.bo / e-mail: dirmethi@senamhi.gob.bo

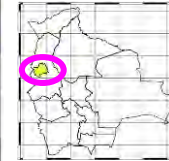
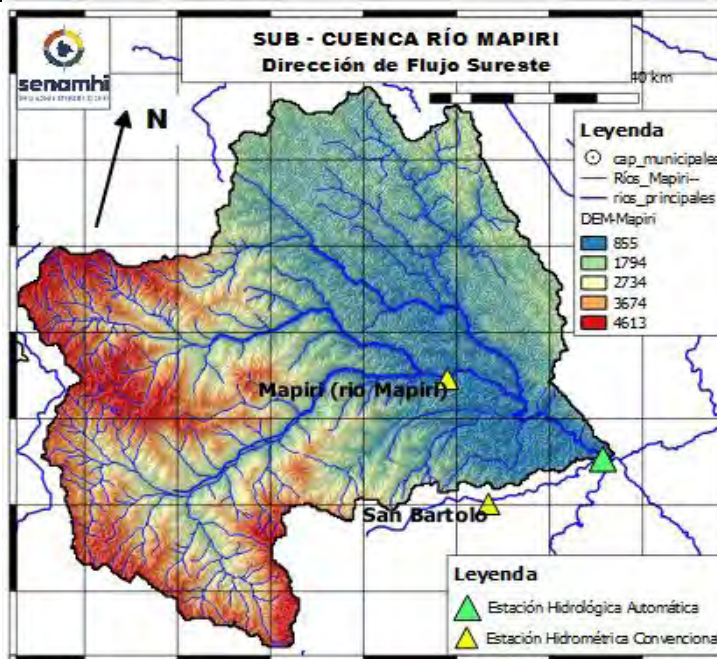
La Paz - Bolivia

SUB - CUENCA DEL RÍO MAPIRI

Jueves 28 de noviembre de 2024

Río Mapiri: Mapiri
 Nivel Actual: **0.00** metros
 Barranco: **0.00** metros
 Caudal Actual: **15.37** m³/s
 Condición: **Alerta Naranja**
 Pronóstico: **Ascensos**
 Periodo: **28 al 30 noviembre, 02 al 04, 06 al 08, 08 al 10 diciembre**

Río Mapiri: Angosto Quercano
 Nivel Actual: **0.00** metros
 Barranco: **0.00** metros
 Caudal Actual: **37.31** m³/s
 Condición: **Alerta Naranja**
 Pronóstico: **Ascensos**
 Periodo: **28 al 30 noviembre, 02 al 04, 06 al 08, 08 al 10 diciembre**




Río Mapiri: Guanay
 Nivel Actual: **0.00** metros
 Barranco: **0.00** metros
 Caudal Actual: **38.21** m³/s
 Condición: **Alerta Naranja**
 Pronóstico: **Ascensos**
 Periodo: **28 al 30 noviembre, 02 al 04, 06 al 08, 08 al 10 diciembre**

	Unidades	26/11/24	27/11/24	28/11/24	29/11/24	30/11/24	01/12/24
Nivel Guanay-Mapiri	[metros]	0	0	0.00			
Caudal Mapiri-Guanay	[m ³ /s]	40.55	21.24	38.21	695.91	6331.51	5916.05
Caudal Angosto Quercano	[m ³ /s]	39.62	21.07	37.31	428.1	5413.8	5108.15
Caudal Mapiri	[m ³ /s]	15.97	11.65	15.37	627.17	5200.17	4942.46

Ubicación	Municipios	Pronóstico Hidrológico		Análisis Hidrológico
		Periodo de ocurrencia	Pronóstico	
Cuenca río Mapiri	Chuma, Quiabaya, Combaya, Apolo, Mapiri, Angosto Quercano, Tacacoma, Guanay y poblaciones cercanas	28 al 30 noviembre, 02 al 04, 06 al 08, 08 al 10 diciembre	Ascensos	Se presentarán condiciones necesarias para generar ascensos de nivel

NOTA: Para obtener mayor información complementaria sobre lluvias revisar el boletín meteorológico (www.senamhi.gob.bo)



ACLARACION DE ALERTAS HIDROLOGICAS

ALERTA AMARILLA
Es el estado normal de los Ríos y donde la intensidad y persistencia de lluvias es baja y por lo tanto no existe riesgo a desbordes para las poblaciones.

ALERTA NARANJA.
Se declara cuando la tendencia ascendente de los niveles de los ríos y la persistencia e intensidad de las lluvias indican la posibilidad de presentar desbordes en las próximas horas. (Para el uso de navegación esta alerta significa que es muy posible poder navegar).

ALERTA ROJA.
Se declara cuando el nivel de los Ríos alcanzan alturas críticas que hacen inminente el desborde, o cuando ya se ha iniciado la inundación.

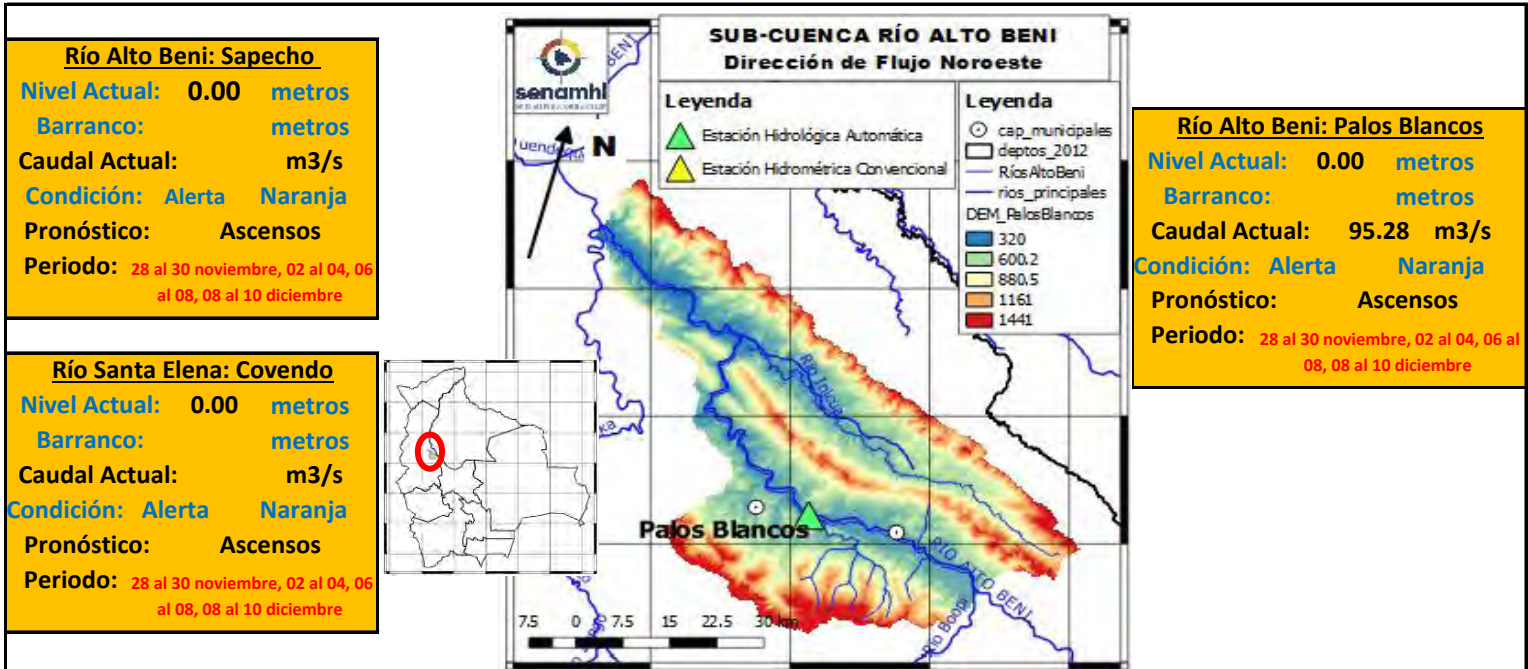
GLOSARIO

Barranco = Significa cuantos metros falta para desbordar

Pronóstico = Es la probabilidad de la predicción futura de los Ríos a partir de las modelaciones hidrológicas

Estacion Hidrometrica que genera pronostico

SUB - CUENCA DEL RÍO ALTO BENI
Jueves 28 de noviembre de 2024



	Unidades	26/11/24	27/11/24	28/11/24	29/11/24	30/11/24	01/12/24
Nivel Covendo	[metros]	0	0	0			
Nivel Sapecho	[metros]	0	0	0			
Caudal Palos Blancos	[m3/s]	99.70	61.70	95.28	537.14	9124.91	8627.25

IMPORTANTE:

Ubicación	Municipios	Pronóstico Hidrológico		Análisis Hidrológico
		Periodo de ocurrencia	Pronóstico	
Cuenca río Mapi	Chuma, Quiabaya, Combaya, Apolo, Mapi, Angosto Quercano, Tacacoma, Guanay y poblaciones cercanas	28 al 30 noviembre, 02 al 04, 06 al 08, 08 al 10 diciembre	Ascensos	Se presentarán condiciones necesarias para generar ascensos de nivel

NOTA: Para obtener mayor información complementaria sobre lluvias revisar el boletín meteorológico (www.senamhi.gob.bo)

ACLARACION DE ALERTAS HIDROLOGICAS

ALERTA AMARILLA

Es el estado normal de los Ríos y donde la intensidad y persistencia de lluvias es baja y por lo tanto no existe riesgo a desbordes para las poblaciones.

ALERTA NARANJA.

Se declara cuando la tendencia ascendente de los niveles de los ríos y la persistencia e intensidad de las lluvias indican la posibilidad de presentar desbordes en las próximas horas. (Para el uso de navegación esta alerta significa que es muy posible poder navegar).

ALERTA ROJA.

Se declara cuando el nivel de los Ríos alcanzan alturas críticas que hacen inminente el desborde, o cuando ya se ha iniciado la inundación.

GLOSARIO

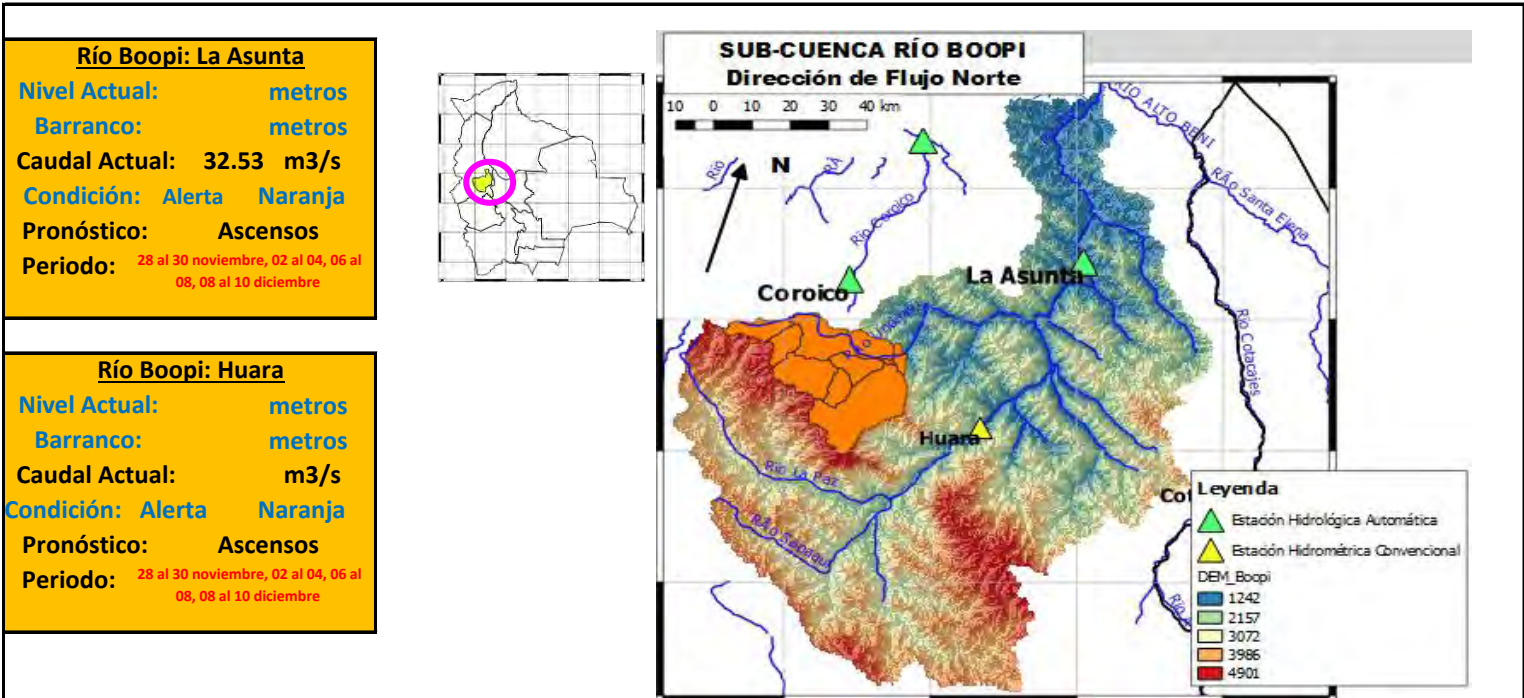
Barranco = Significa cuantos metros falta para desbordar

Pronóstico = Es la probabilidad de la predicción futura de los Ríos a partir de las modelaciones hidrológicas

▲ Estacion Hidrometrica que genera pronostico

SUB - CUENCA DEL RÍO BOOPI

Jueves 28 de noviembre de 2024



	Unidades	26/11/24	27/11/24	28/11/24	29/11/24	30/11/24	01/12/24
Nivel La Asunta	[metros]	1.31	1.24	1.17			
Nivel Huara	[metros]	0	0	0			
Caudal Asunta	[m ³ /s]	33.75	23.78	32.53	1917.03	2684.85	2293.89

IMPORTANTE:

Ubicación	Municipios	Pronóstico Hidrológico		Análisis Hidrológico
		Periodo de ocurrencia	Pronóstico	
Cuenca río Boopi	Asunta, Tamampaya, Huara y poblaciones cercanas	28 al 30 noviembre, 02 al 04, 06 al 08, 08 al 10 diciembre	Ascensos	Se presentarán condiciones necesarias para generar ascensos de nivel

NOTA: Para obtener mayor información complementaria sobre lluvias revisar el boletín meteorológico (www.senamhi.gob.bo)

ACLARACION DE ALERTAS HIDROLOGICAS	
ALERTA AMARILLA	Es el estado normal de los Ríos y donde la intensidad y persistencia de lluvias es baja y por lo tanto no existe riesgo a desbordes para las poblaciones.
ALERTA NARANJA.	Se declara cuando la tendencia ascendente de los niveles de los ríos y la persistencia e intensidad de las lluvias indican la posibilidad de presentar desbordes en las próximas horas. (Para el uso de navegación esta alerta significa que es muy posible poder navegar).
ALERTA ROJA.	Se declara cuando el nivel de los Ríos alcanzan alturas críticas que hacen inminente el desborde, o cuando ya se ha iniciado la inundación.

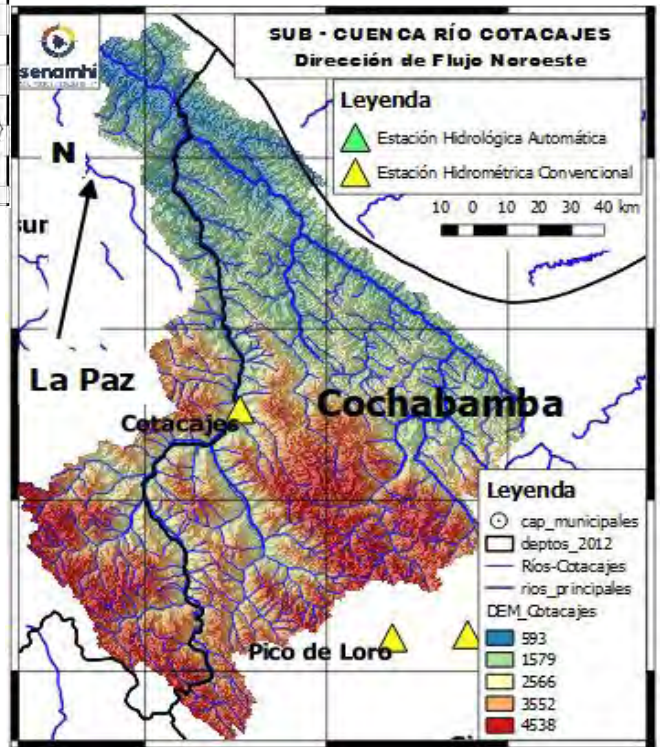
GLOSARIO	
Barranco	= Significa cuantos metros falta para desbordar
Pronóstico	= Es la probabilidad de la predicción futura de los Ríos a partir de las modelaciones hidrológicas
	Estación Hidrométrica que genera pronóstico

SUB - CUENCA DEL RÍO COTACAJES

Jueves 28 de noviembre de 2024

Río Santa Elena: Covendo
Nivel Actual: 0.00 metros
Barranco: metros
Caudal Actual: m3/s
Condición: Alerta Naranja
Pronóstico: Ascensos
Periodo: 28 al 30 noviembre, 02 al 04, 06 al 08, 08 al 10 diciembre

Río Cotacajes: Cimarrón
Nivel Actual: 0.00 metros
Barranco: metros
Caudal Actual: 17.97 m3/s
Condición: Alerta Naranja
Pronóstico: Ascensos
Periodo: 28 al 30 noviembre, 02 al 04, 06 al 08, 08 al 10 diciembre



	Unidades	26/11/24	27/11/24	28/11/24	29/11/24	30/11/24	01/12/24
Nivel Covendo	[metros]	0	0	0			
Caudal Cotacajes	[m3/s]	18.52	14.55	17.97	235.74	514.37	398.91

IMPORTANTE:

Ubicación	Municipios	Pronóstico Hidrológico		Análisis Hidrológico
		Periodo de ocurrencia	Pronóstico	
Cuenca río Cotacajes	Covendo, Cimarrón, Cotacajes, Independencia, Copacata y poblaciones cercanas	28 al 30 noviembre, 02 al 04, 06 al 08, 08 al 10 diciembre	Ascensos	Se presentarán condiciones necesarias para generar ascensos de nivel

NOTA: Para obtener mayor información complementaria sobre lluvias revisar el boletín meteorológico (www.senamhi.gob.bo)

ACLARACION DE ALERTAS HIDROLOGICAS

ALERTA AMARILLA
Es el estado normal de los Ríos y donde la intensidad y persistencia de lluvias es baja y por lo tanto no existe riesgo a desbordes para las poblaciones.

ALERTA NARANJA.
Se declara cuando la tendencia ascendente de los niveles de los ríos y la persistencia e intensidad de las lluvias indican la posibilidad de presentar desbordes en las próximas horas. (Para el uso de navegación esta alerta significa que es muy posible poder navegar).

ALERTA ROJA.
Se declara cuando el nivel de los Ríos alcanzan alturas críticas que hacen inminente el desborde, o cuando ya se ha iniciado la inundación.

GLOSARIO

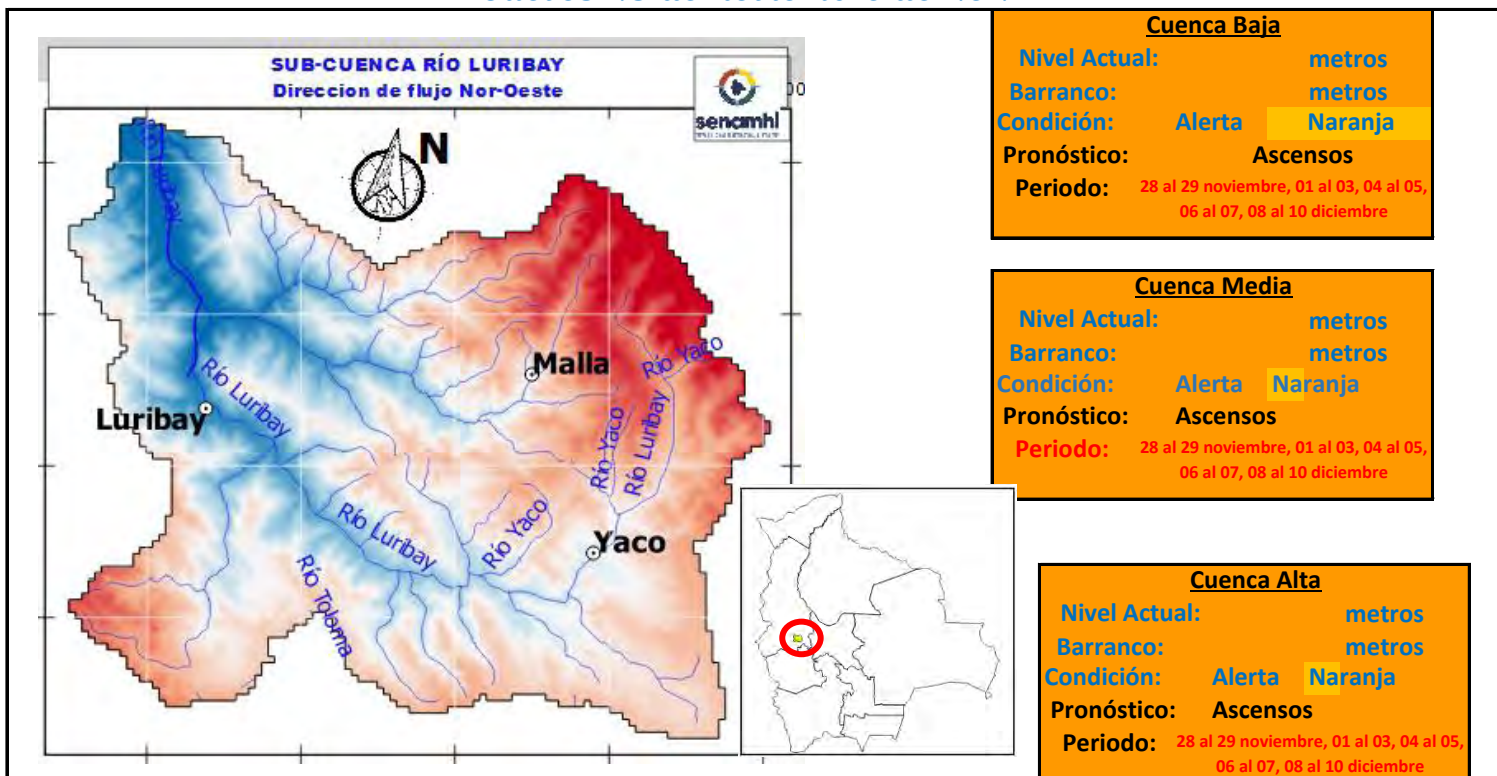
Barranco = Significa cuantos metros falta para desbordar

Pronóstico = Es la probabilidad de la predicción futura de los Ríos a partir de las modelaciones hidrológicas

Estacion Hidrometrica que genera pronostico

SUB - CUENCA DEL RÍO LURIBAY

Jueves 28 de noviembre de 2024



IMPORTANTE:

Ubicación	Poblados cercanos	Pronóstico Hidrológico		Análisis Hidrológico
		Periodo de ocurrencia	Pronóstico	
Ríos de la cuenca alta	Yaco, Mecaña, Chuacollo grande y Poblaciones cercanas	28 al 29 noviembre, 01 al 03, 04 al 05, 06 al 07, 08 al 10 diciembre	Ascensos	Se presentarán condiciones necesarias para generar ascensos de nivel
Ríos de la cuenca media	Carayapu, Cachualla, Collpani, Queroma, Titora, Cutty y poblaciones cercanas	28 al 29 noviembre, 01 al 03, 04 al 05, 06 al 07, 08 al 10 diciembre	Ascensos	Se presentarán condiciones necesarias para generar ascensos de nivel
Ríos de la cuenca baja	Luribay, Azambo, Anquioma Baja y poblaciones cercanas	28 al 29 noviembre, 01 al 03, 04 al 05, 06 al 07, 08 al 10 diciembre	Ascensos	Se presentarán condiciones necesarias para generar ascensos de nivel

NOTA: Para obtener mayor información complementaria sobre lluvias revisar el boletín meteorológico (www.senamhi.gob.bo)

ACLARACION DE ALERTAS HIDROLOGICAS

ALERTA AMARILLA
Es el estado normal de los Ríos y donde la intensidad y persistencia de lluvias es baja y por lo tanto no existe riesgo a desbordes para las poblaciones.

ALERTA NARANJA.
Se declara cuando la tendencia ascendente de los niveles de los ríos y la persistencia e intensidad de las lluvias indican la posibilidad de presentar desbordes en las próximas horas. (Para el uso de navegación esta alerta significa que es muy posible poder navegar).

ALERTA ROJA.
Se declara cuando el nivel de los Ríos alcanzan alturas críticas que hacen inminente el desborde, o cuando ya se ha iniciado la inundación.

GLOSARIO

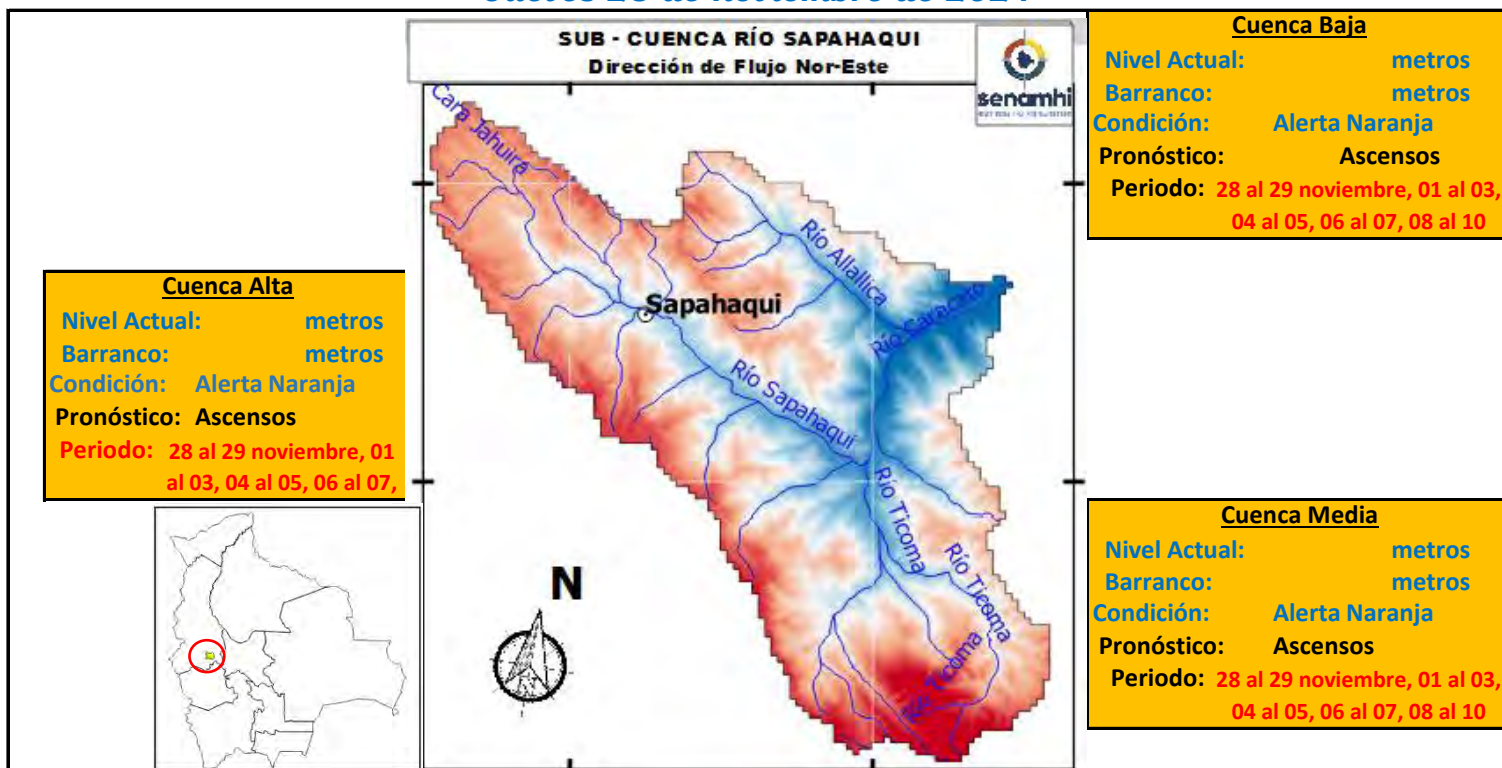
Barranco = Significa cuantos metros falta para desbordar

Pronostico= Es la probabilidad de la predicción futura de los Ríos a partir de las modelaciones hidrológicas

▲ Estacion Hidrometrica que genera pronostico

SUB - CUENCA DEL RÍO SAPAHAQUI

Jueves 28 de noviembre de 2024



¡¡¡¡¡ IMPORTANTE !!!!!!

Ubicación	Poblados cercanos	Pronóstico Hidrológico		Análisis Hidrológico
		Periodo de ocurrencia	Pronóstico	
Ríos de la cuenca alta	Candial, Milli Milli Alto, SapaHaqui y Poblaciones cercanas	28 al 29 noviembre, 01 al 03, 04 al 05, 06 al 07, 08 al 10 diciembre	Ascensos	Se presentarán condiciones necesarias para generar ascensos de nivel
Ríos de la cuenca media	Chisivi, Caracato y poblaciones cercanas	28 al 29 noviembre, 01 al 03, 04 al 05, 06 al 07, 08 al 10 diciembre	Ascensos	Se presentarán condiciones necesarias para generar ascensos de nivel
Ríos de la cuenca baja	Khola Alta y poblaciones cercanas	28 al 29 noviembre, 01 al 03, 04 al 05, 06 al 07, 08 al 10 diciembre	Ascensos	Se presentarán condiciones necesarias para generar ascensos de nivel

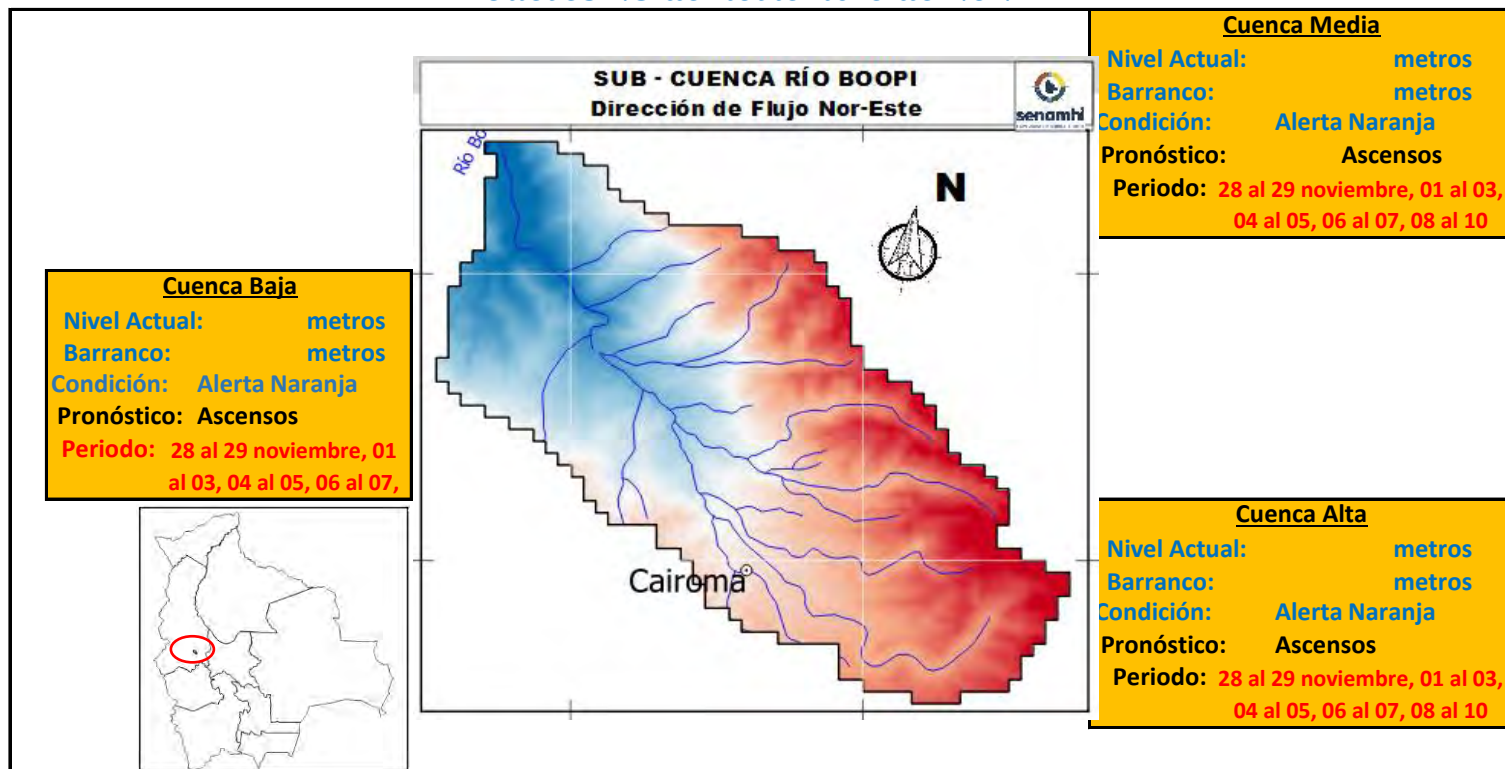
NOTA: Para obtener mayor información complementaria sobre lluvias revisar el boletín meteorológico (www.senamhi.gob.bo)

ACLARACION DE ALERTAS HIDROLOGICAS	
ALERTA AMARILLA	Es el estado normal de los Ríos y donde la intensidad y persistencia de lluvias es baja y por lo tanto no existe riesgo a desbordes para las poblaciones.
ALERTA NARANJA.	Se declara cuando la tendencia ascendente de los niveles de los ríos y la persistencia e intensidad de las lluvias indican la posibilidad de presentar desbordes en las próximas horas. (Para el uso de navegación esta alerta significa que es muy posible poder navegar).
ALERTA ROJA.	Se declara cuando el nivel de los Ríos alcanzan alturas críticas que hacen inminente el desborde, o cuando ya se ha iniciado la inundación.

GLOSARIO	
Barranco	= Significa cuantos metros falta para desbordar
Pronostico	= Es la probabilidad de la predicción futura de los Ríos a partir de las modelaciones hidrológicas
	Estacion Hidrometrica que genera pronostico

SUB - CUENCA DEL RÍO CAIROMA

Jueves 28 de noviembre de 2024



IMPORTANTE:

Ubicación	Poblados cercanos	Pronóstico Hidrológico		Análisis Hidrológico
		Periodo de ocurrencia	Pronóstico	
Ríos de la cuenca alta	Bajadería, Cairoma, Embalse Collana, Viloco y Poblaciones cercanas	28 al 29 noviembre, 01 al 03, 04 al 05, 06 al 07, 08 al 10 diciembre	Ascensos	Se presentarán condiciones necesarias para generar ascensos de nivel
Ríos de la cuenca media	Collpani, Yanapaca y poblaciones cercanas	28 al 29 noviembre, 01 al 03, 04 al 05, 06 al 07, 08 al 10 diciembre	Ascensos	Se presentarán condiciones necesarias para generar ascensos de nivel
Ríos de la cuenca baja	Machacamarka Baja, Tirco, Torre Pampa y poblaciones cercanas	28 al 29 noviembre, 01 al 03, 04 al 05, 06 al 07, 08 al 10 diciembre	Ascensos	Se presentarán condiciones necesarias para generar ascensos de nivel

NOTA: Para obtener mayor información complementaria sobre lluvias revisar el boletín meteorológico (www.senamhi.gob.bo)

ACLARACION DE ALERTAS HIDROLOGICAS

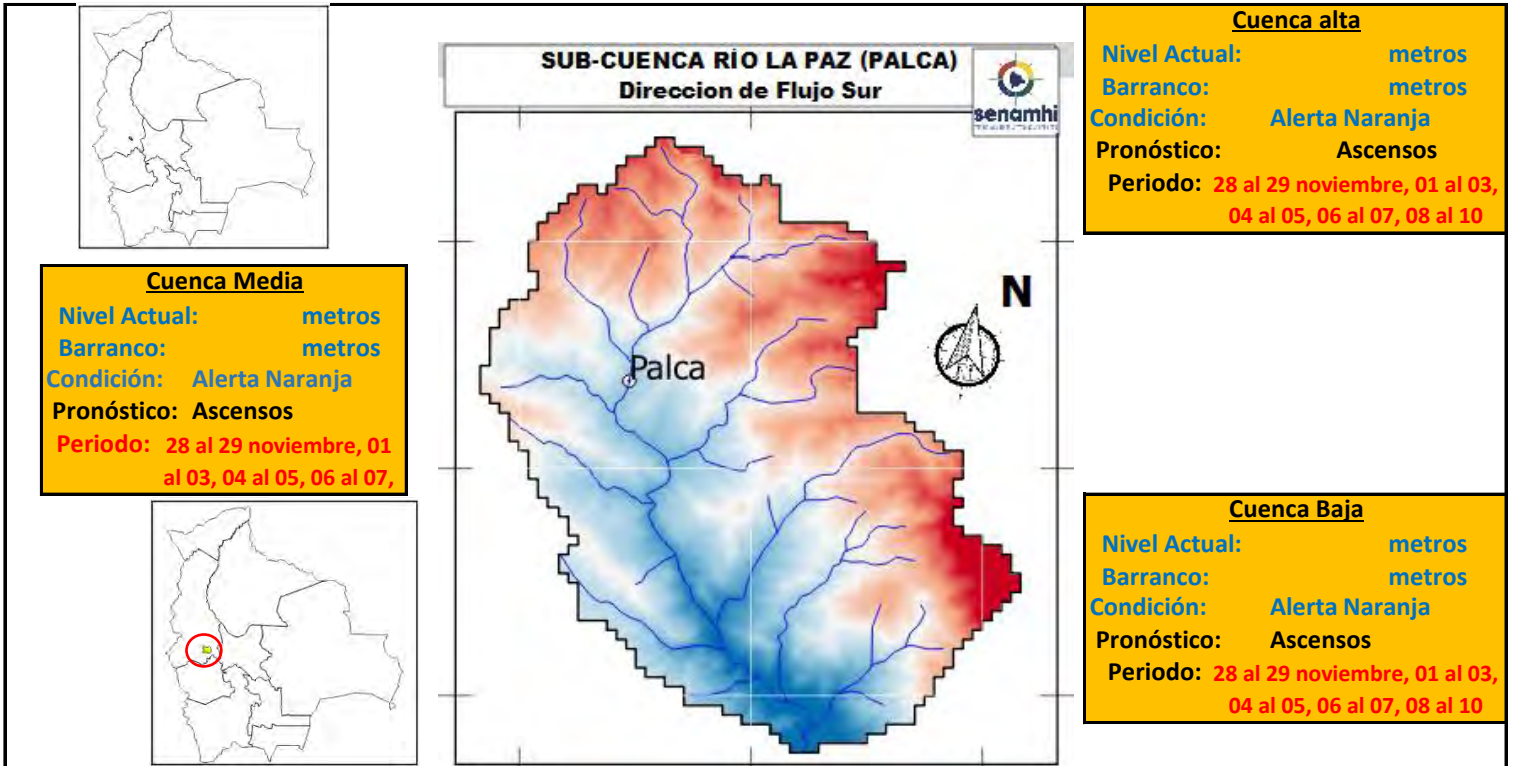
ALERTA AMARILLA	Es el estado normal de los Ríos y donde la intensidad y persistencia de lluvias es baja y por lo tanto no existe riesgo a desbordes para las poblaciones.
ALERTA NARANJA.	Se declara cuando la tendencia ascendente de los niveles de los ríos y la persistencia e intensidad de las lluvias indican la posibilidad de presentar desbordes en las próximas horas. (Para el uso de navegación esta alerta significa que es muy posible poder navegar).
ALERTA ROJA.	Se declara cuando el nivel de los Ríos alcanzan alturas críticas que hacen inminente el desborde, o cuando ya se ha iniciado la inundación.

GLOSARIO

Barranco = Significa cuantos metros falta para desbordar
Pronostico = Es la probabilidad de la predicción futura de los Ríos a partir de las modelaciones hidrológicas
Estacion Hidrometrica que genera pronostico

SUB - CUENCA DEL RÍO LA PAZ (PALCA)

Jueves 28 de noviembre de 2024



IMPORTANTE:

Ubicación	Poblados cercanos	Pronóstico Hidrológico		Análisis Hidrológico
		Periodo de ocurrencia	Pronóstico	
Ríos de la cuenca alta	Choquekota, Tacapaya, Palca y Poblaciones cercanas	28 al 29 noviembre, 01 al 03, 04 al 05, 06 al 07, 08 al 10 diciembre	Ascensos	Se presentarán condiciones necesarias para generar ascensos de nivel
Ríos de la cuenca media	Calchani, Lacayani, y poblaciones cercanas	28 al 29 noviembre, 01 al 03, 04 al 05, 06 al 07, 08 al 10 diciembre	Ascensos	Se presentarán condiciones necesarias para generar ascensos de nivel
Ríos de la cuenca baja	Killihuaya, Aramani, Cebollullo y poblaciones cercanas	28 al 29 noviembre, 01 al 03, 04 al 05, 06 al 07, 08 al 10 diciembre	Ascensos	Se presentarán condiciones necesarias para generar ascensos de nivel

NOTA: Para obtener mayor información complementaria sobre lluvias revisar el boletín meteorológico (www.senamhi.gob.bo)

ACLARACION DE ALERTAS HIDROLOGICAS

ALERTA AMARILLA
Es el estado normal de los Ríos y donde la intensidad y persistencia de lluvias es baja y por lo tanto no existe riesgo a desbordes para las poblaciones.
ALERTA NARANJA.
Se declara cuando la tendencia ascendente de los niveles de los ríos y la persistencia e intensidad de las lluvias indican la posibilidad de presentar desbordes en las próximas horas. (Para el uso de navegación esta alerta significa que es muy posible poder navegar).
ALERTA ROJA.
Se declara cuando el nivel de los Ríos alcanzan alturas críticas que hacen inminente el desborde, o cuando ya se ha iniciado la inundación.

GLOSARIO

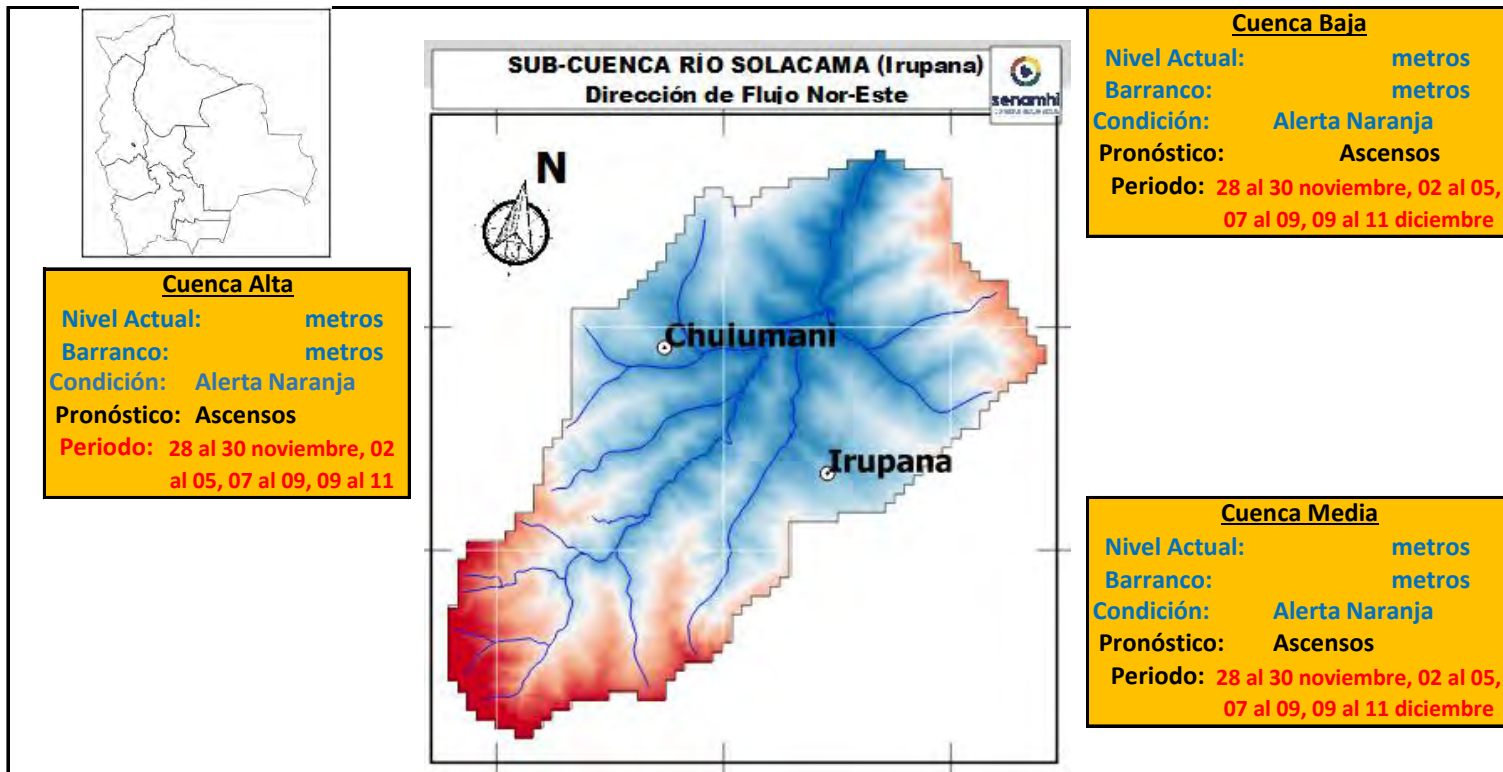
Barranco = Significa cuantos metros falta para desbordar

Pronostico= Es la probabilidad de la predicción futura de los Ríos a partir de las modelaciones hidrológicas

▲ Estación Hidrometrica que genera pronostico

SUB - CUENCA DEL RÍO SOLACAMA (Irupana)

Jueves 28 de noviembre de 2024



IMPORTANTE:

Ubicación	Poblados cercanos	Pronóstico Hidrológico		Análisis Hidrológico
		Periodo de ocurrencia	Pronóstico	
Ríos de la cuenca alta	Choquekota, Tacapaya, Palca y Poblaciones cercanas	28 al 30 noviembre, 02 al 05, 07 al 09, 09 al 11 diciembre	Ascensos	Se presentarán condiciones necesarias para generar ascensos de nivel
Ríos de la cuenca media	Calchani, Lacayani, y poblaciones cercanas	28 al 30 noviembre, 02 al 05, 07 al 09, 09 al 11 diciembre	Ascensos	Se presentarán condiciones necesarias para generar ascensos de nivel
Ríos de la cuenca baja	Killihuaya, Aramani, Cebollullo y poblaciones cercanas	28 al 30 noviembre, 02 al 05, 07 al 09, 09 al 11 diciembre	Ascensos	Se presentarán condiciones necesarias para generar ascensos de nivel

NOTA: Para obtener mayor información complementaria sobre lluvias revisar el boletín meteorológico (www.senamhi.gob.bo)

ACLARACION DE ALERTAS HIDROLOGICAS

ALERTA AMARILLA
Es el estado normal de los Ríos y donde la intensidad y persistencia de lluvias es baja y por lo tanto no existe riesgo a desbordes para las poblaciones.

ALERTA NARANJA.
Se declara cuando la tendencia ascendente de los niveles de los ríos y la persistencia e intensidad de las lluvias indican la posibilidad de presentar desbordes en las próximas horas. (Para el uso de navegación esta alerta significa que es muy posible poder navegar).

ALERTA ROJA.
Se declara cuando el nivel de los Ríos alcanzan alturas críticas que hacen inminente el desborde, o cuando ya se ha iniciado la inundación.

GLOSARIO

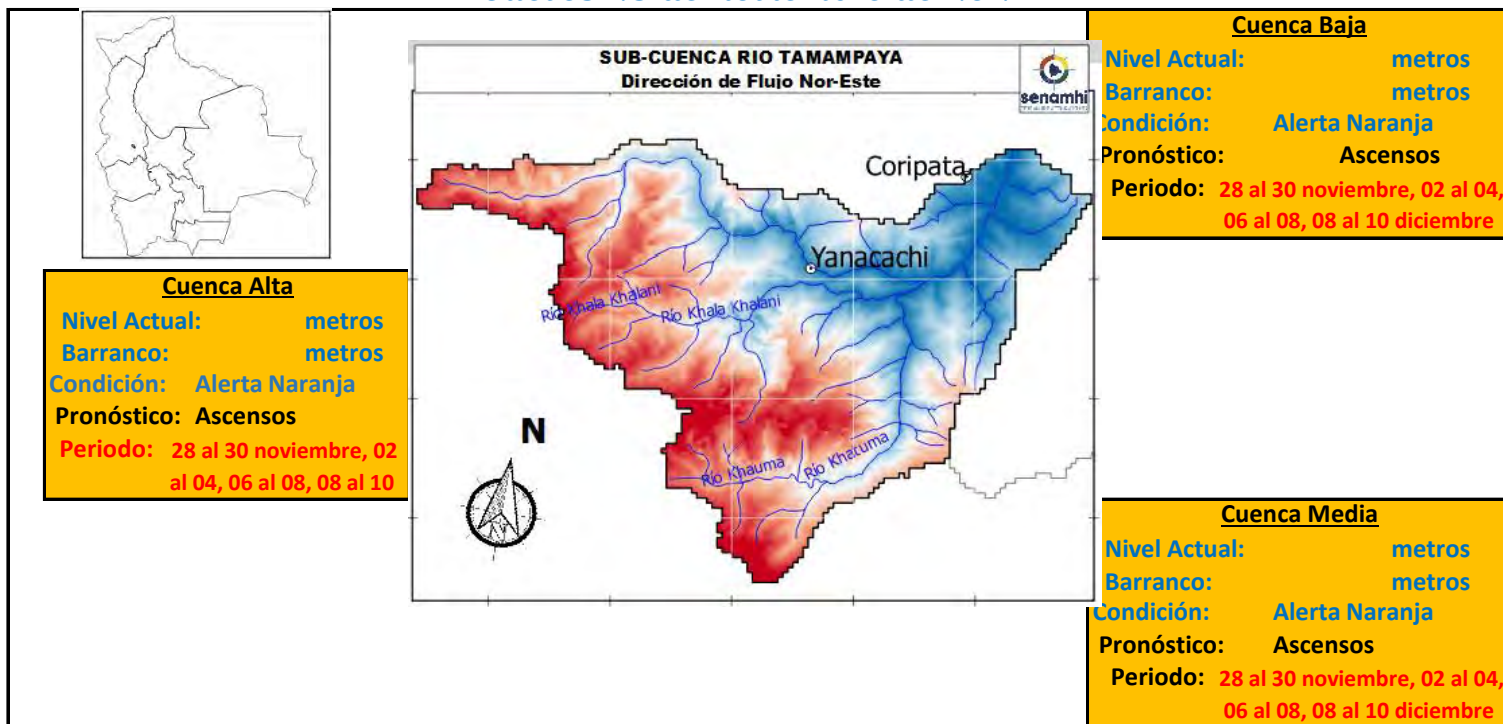
Barranco = Significa cuantos metros falta para desbordar

Pronostico= Es la probabilidad de la predicción futura de los Ríos a partir de las modelaciones hidrológicas

Estacion Hidrometrica que genera pronostico

SUB - CUENCA DEL RÍO TAMAMPAYA

Jueves 28 de noviembre de 2024



IMPORTANTE:

Ubicación	Poblados cercanos	Pronóstico Hidrológico		Análisis Hidrológico
		Periodo de ocurrencia	Pronóstico	
Ríos de la cuenca alta	Choquekota, Tacapaya, Palca y Poblaciones cercanas	28 al 30 noviembre, 02 al 04, 06 al 08, 08 al 10 diciembre	Ascensos	Se presentarán condiciones necesarias para generar ascensos de nivel
Ríos de la cuenca media	Calchani, Lacayani, y poblaciones cercanas	28 al 30 noviembre, 02 al 04, 06 al 08, 08 al 10 diciembre	Ascensos	Se presentarán condiciones necesarias para generar ascensos de nivel
Ríos de la cuenca baja	Killihuaya, Aramani, Cebollullo y poblaciones cercanas	28 al 30 noviembre, 02 al 04, 06 al 08, 08 al 10 diciembre	Ascensos	Se presentarán condiciones necesarias para generar ascensos de nivel

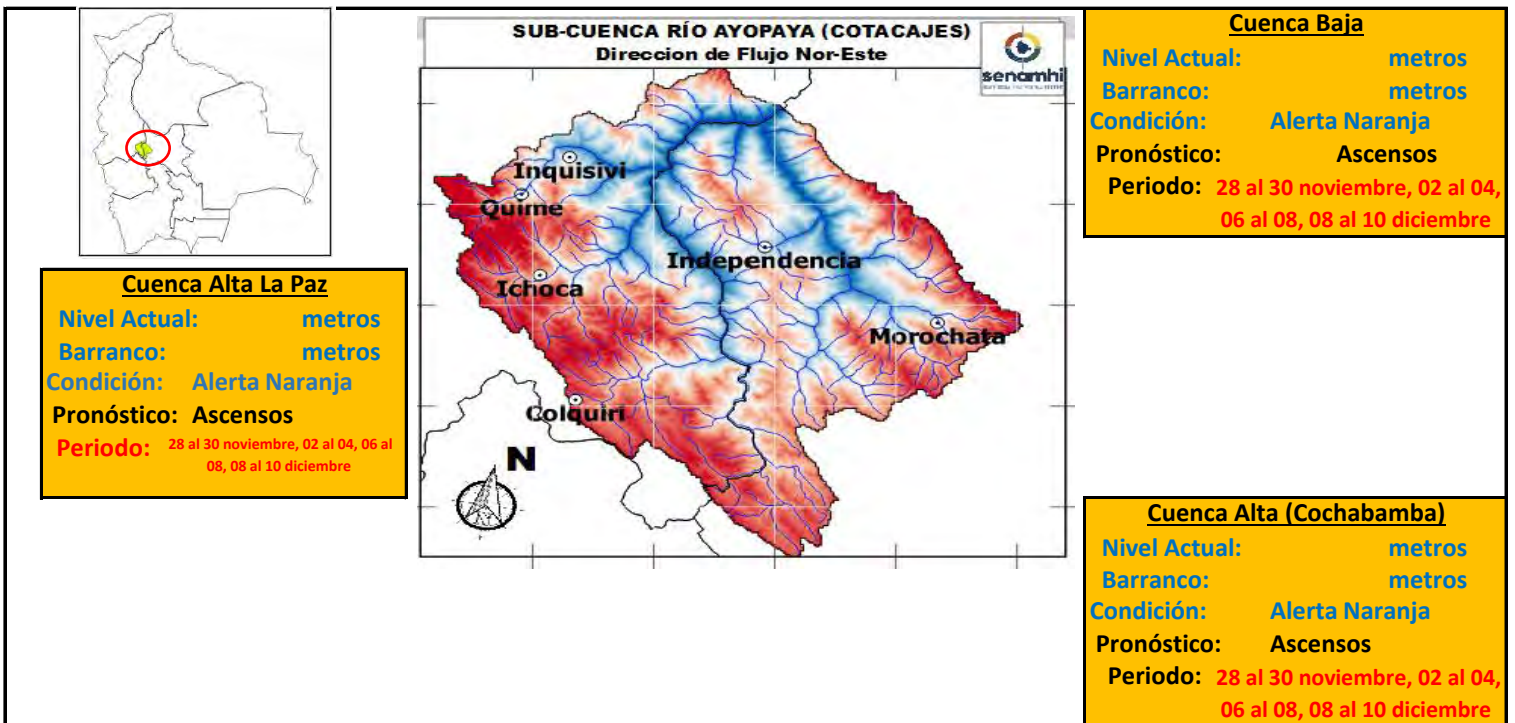
NOTA: Para obtener mayor información complementaria sobre lluvias revisar el boletín meteorológico (www.senamhi.gob.bo)

ACLARACION DE ALERTAS HIDROLOGICAS	
ALERTA AMARILLA	Es el estado normal de los Ríos y donde la intensidad y persistencia de lluvias es baja y por lo tanto no existe riesgo a desbordes para las poblaciones.
ALERTA NARANJA.	Se declara cuando la tendencia ascendente de los niveles de los ríos y la persistencia e intensidad de las lluvias indican la posibilidad de presentar desbordes en las próximas horas. (Para el uso de navegación esta alerta significa que es muy posible poder navegar).
ALERTA ROJA.	Se declara cuando el nivel de los Ríos alcanzan alturas críticas que hacen inminente el desborde, o cuando ya se ha iniciado la inundación.

GLOSARIO	
Barranco	= Significa cuantos metros falta para desbordar
Pronostico	= Es la probabilidad de la predicción futura de los Ríos a partir de las modelaciones hidrológicas
	Estación Hidrometrica que genera pronostico

SUB - CUENCA DEL RÍO AYOPAYA (COTACAJES)


Jueves 28 de noviembre de 2024



IMPORTANTE:

Ubicación	Poblados cercanos	Pronóstico Hidrológico		Análisis Hidrológico
		Periodo de ocurrencia	Pronóstico	
Ríos de la cuenca alta (La Paz)	Colquiri, Ichoca, Quime, Inquisivi y Poblaciones cercanas	28 al 30 noviembre, 02 al 04, 06 al 08, 08 al 10 diciembre	Ascensos	Se presentarán condiciones necesarias para generar ascensos de nivel
Ríos de la cuenca Alta (Cochabamba)	Independencia, Morochata y poblaciones cercanas	28 al 30 noviembre, 02 al 04, 06 al 08, 08 al 10 diciembre	Ascensos	Se presentarán condiciones necesarias para generar ascensos de nivel
Ríos de la cuenca baja	poblaciones cercanas	28 al 30 noviembre, 02 al 04, 06 al 08, 08 al 10 diciembre	Ascensos	Se presentarán condiciones necesarias para generar ascensos de nivel

NOTA: Para obtener mayor información complementaria sobre lluvias revisar el boletín meteorológico (www.senamhi.gob.bo)



ACLARACION DE ALERTAS HIDROLOGICAS

ALERTA AMARILLA
Es el estado normal de los Ríos y donde la intensidad y persistencia de lluvias es baja y por lo tanto no existe riesgo a desbordes para las poblaciones.

ALERTA NARANJA.
Se declara cuando la tendencia ascendente de los niveles de los ríos y la persistencia e intensidad de las lluvias indican la posibilidad de presentar desbordes en las próximas horas. (Para el uso de navegación esta alerta significa que es muy posible poder navegar).

ALERTA ROJA.
Se declara cuando el nivel de los Ríos alcanzan alturas críticas que hacen inminente el desborde, o cuando ya se ha iniciado la inundación.

GLOSARIO

Barranco = Significa cuantos metros falta para desbordar

Pronostico= Es la probabilidad de la predicción futura de los Ríos a partir de las modelaciones hidrológicas

▲ Estación Hidrometrica que genera pronostico



senamhi

SERVICIO NACIONAL DE METEOROLOGÍA E HIDROLOGÍA

**SERVICIO NACIONAL DE METEOROLOGÍA E HIDROLOGÍA
SENAMHI - BOLIVIA**

BOLETÍN DE PRONÓSTICO HIDROLÓGICO

PANDO

**Cuencas de los ríos: Acre, Tahuamanu, Madre
de Dios y Abuná**



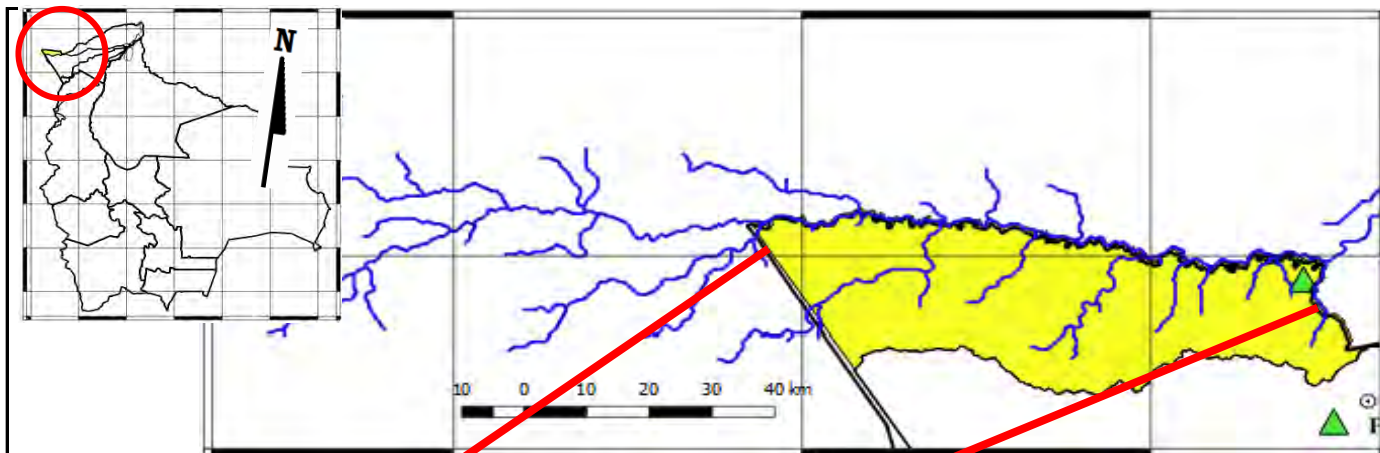
UNIDAD DE PRONÓSTICOS HIDROLÓGICOS



ESTADO PLURINACIONAL DE
BOLIVIA

CUENCA DEL RÍO ACRE

Jueves 28 de noviembre de 2024



Río Acre: Bolpebra
Nivel Actual: 3.22 metros
Barranco: 8.08 metros
Condición: Alerta Amarilla
Pronóstico: ensos progresi
 28 al 30 noviembre, 03 al 06, 06 al 09, 09 al 11 diciembre

Río Acre: Cobija
Nivel Actual: 1.98 metros
Barranco: 9.32 metros
Condición: Alerta Amarilla
Pronóstico: ensos progresi
 28 al 30 noviembre, 03 al 06, 06 al 09, 09 al 11 diciembre

Alerta Roja: 11.30 metros

Ubicación	Poblados cercanos	Pronóstico Hidrológico		Análisis Hidrológico
		Periodo de ocurrencia	Pronóstico	
Ríos de la cuenca río Acre	Cobija y comunidades cercanas	28 al 30 noviembre, 03 al 06, 06 al 09, 09 al 11 diciembre	Ascensos progresivos	Se presentarán condiciones necesarias para generar ascensos de nivel

ACLARACION DE ALERTAS HIDROLOGICAS

ALERTA AMARILLA
Es el estado normal de los Rios donde la intensidad y persistencia de lluvias es baja, por lo tanto no existe riesgo a desbordes.

ALERTA NARANJA.
Se declara cuando la tendencia ascendente de los niveles de los rios y la persistencia e intensidad de las lluvias indican la posibilidad de presentar desbordes en las próximas horas. (Para el uso de navegación esta alerta significa que es posible navegar).

ALERTA ROJA.
Se declara cuando el nivel de los Ríos alcanzan alturas críticas que hacen inminente el desborde, o cuando ya se ha iniciado la inundación.

NIVELES DE ALERTA EN METROS

RIO	ESTACION	ALERTA ROJA	ALERTA NARANJA	ALERTA AMARILLA
Acre	Bolpebra	11.30	9.00	3.00
Tahuamanu	Porvenir	6.50	4.80	1.80
Madre de Dios	El Sena	8.00	6.50	2.00
Beni	Riberalta	10.0	8.00	2.00
Beni	Cachuella Esperanza	10.0	8.00	2.00

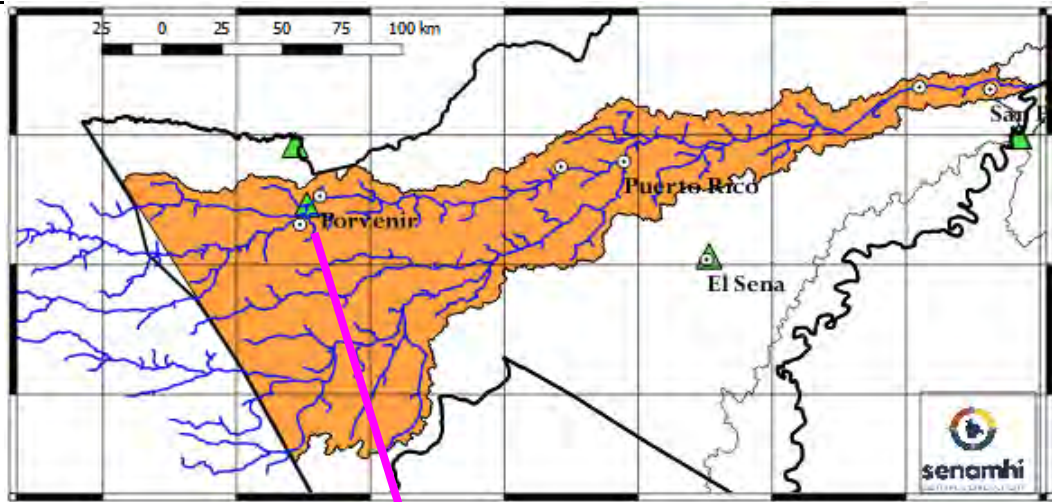
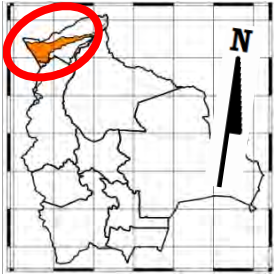
GLOSARIO

Barranco = Significa cuantos metros falta para desbordar
Pronostico= Es la probabilidad de la prediccion futura de los Rios a partir de las modelaciones hidrologicas

▲ Estacion Hidrometrica que genera pronostico

CUENCA DEL RÍO TAHUAMANU

Jueves 28 de noviembre de 2024



Río Tahuamanu: Porvenir
Nivel Actual: metros
Barranco: metros
Condición: **Alerta Amarilla**
Pronóstico: **Ascensos progresivo**
Periodo: 28 al 30 noviembre, 03 al 06, 06 al 09, 09 al 11 diciembre

Alerta Roja: 12.00 metros

Ubicación	Poblados cercanos	Pronóstico Hidrológico		Análisis Hidrológico
		Periodo de ocurrencia	Pronóstico	
Cuenca alta	Porvenir, Filadelfia, Puerto Rico y Comunidades Cercanas	28 al 30 noviembre, 03 al 06, 06 al 09, 09 al 11 diciembre	Ascensos progresivos	Se presentarán condiciones necesarias para generar ascensos de nivel
Cuenca Media		28 al 30 noviembre, 03 al 06, 06 al 09, 09 al 11 diciembre	Ascensos progresivos	Se presentarán condiciones necesarias para generar ascensos de nivel
Cuenca Baja		28 al 30 noviembre, 03 al 06, 06 al 09, 09 al 11 diciembre	Ascensos progresivos	Se presentarán condiciones necesarias para generar ascensos de nivel

ACLARACION DE ALERTAS HIDROLOGICAS

ALERTA AMARILLA
Es el estado normal de los Rios donde la intensidad y persistencia de lluvias es baja, por lo tanto no existe riesgo a desbordes.

ALERTA NARANJA.
Se declara cuando la tendencia ascendente de los niveles de los rios y la persistencia e intensidad de las lluvias indican la posibilidad de presentar desbordes en las próximas horas. (Para el uso de navegación esta alerta significa que es posible navegar).

ALERTA ROJA.
Se declara cuando el nivel de los Rios alcanzan alturas críticas que hacen inminente el desborde, o cuando ya se ha iniciado la inundación.

NIVELES DE ALERTA EN METROS

RIO	ESTACION	ALERTA ROJA	ALERTA NARANJA	ALERTA AMARILLA
Acre	Bolpebra	11.30	9.00	3.00
Tahuamanu	Porvenir	6.50	4.80	1.80
Madre de Dios	El Sena	8.00	6.50	2.00
Beni	Riberalta	10.0	8.00	2.00
Beni	Cachuella Esperanza	10.0	8.00	2.00

GLOSARIO

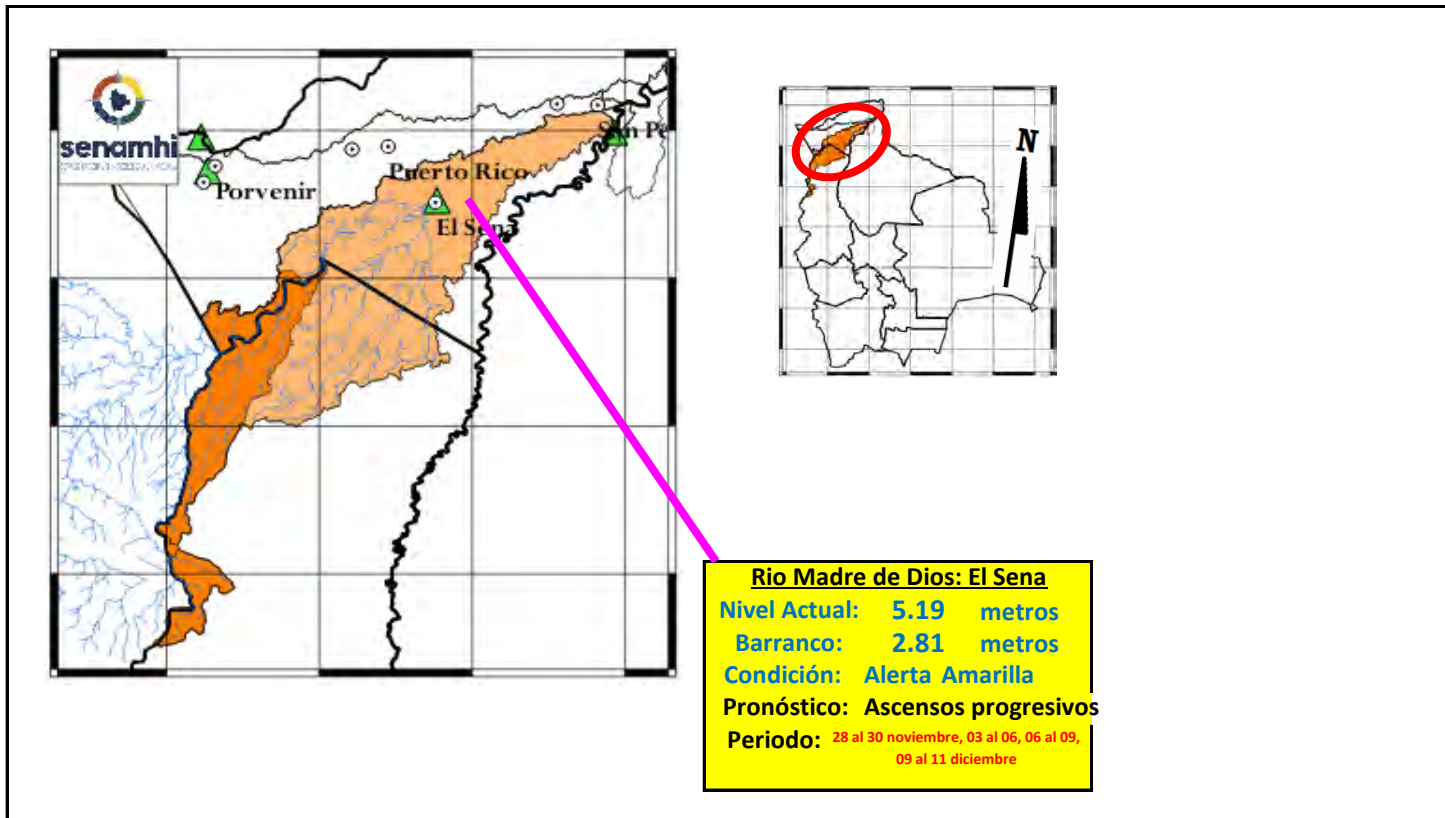
Barranco = Significa cuantos metros falta para desbordar

Pronostico= Es la probabilidad de la prediccion futura de los Rios a partir de las modelaciones hidrológicas

Estacion Hidrometrica que genera pronostico

CUENCA DEL RÍO MADRE DE DIOS

Jueves 28 de noviembre de 2024



Ubicación	Poblados cercanos	Pronóstico Hidrológico		Análisis Hidrológico
		Periodo de ocurrencia	Pronóstico	
Cuenca Alta	El Sena, Chivé y Poblaciones Cercanas	28 al 30 noviembre, 03 al 06, 06 al 09, 09 al 11 diciembre	Ascensos progresivos	Se presentarán condiciones necesarias para generar ascensos de nivel
Cuenca Media		28 al 30 noviembre, 03 al 06, 06 al 09, 09 al 11 diciembre	Ascensos progresivos	Se presentarán condiciones necesarias para generar ascensos de nivel
Cuenca Baja		28 al 30 noviembre, 03 al 06, 06 al 09, 09 al 11 diciembre	Ascensos progresivos	Se presentarán condiciones necesarias para generar ascensos de nivel

ACLARACION DE ALERTAS HIDROLOGICAS

ALERTA AMARILLA

Es el estado normal de los Rios donde la intensidad y persistencia de lluvias es baja, por lo tanto no existe riesgo a desbordes.

ALERTA NARANJA.

Se declara cuando la tendencia ascendente de los niveles de los rios y la persistencia e intensidad de las lluvias indican la posibilidad de presentar desbordes en las próximas horas. (Para el uso de navegación esta alerta significa que es posible navegar).

ALERTA ROJA.

Se declara cuando el nivel de los Rios alcanzan alturas críticas que hacen inminente el desborde, o cuando ya se ha iniciado la inundación.

NIVELES DE ALERTA EN METROS

RIO	ESTACION	ALERTA	ALERTA	ALERTA
		ROJA	NARANJA	AMARILLA
Acre	Bolpebra	11.30	9.00	3.00
Tahuamanu	Porvenir	6.50	4.80	1.80
Madre de Dios	El Sena	8.00	6.50	2.00
Beni	Riberalta	10.0	8.00	2.00
Beni	Cachueta Esperanza	10.0	8.00	2.00

GLOSARIO

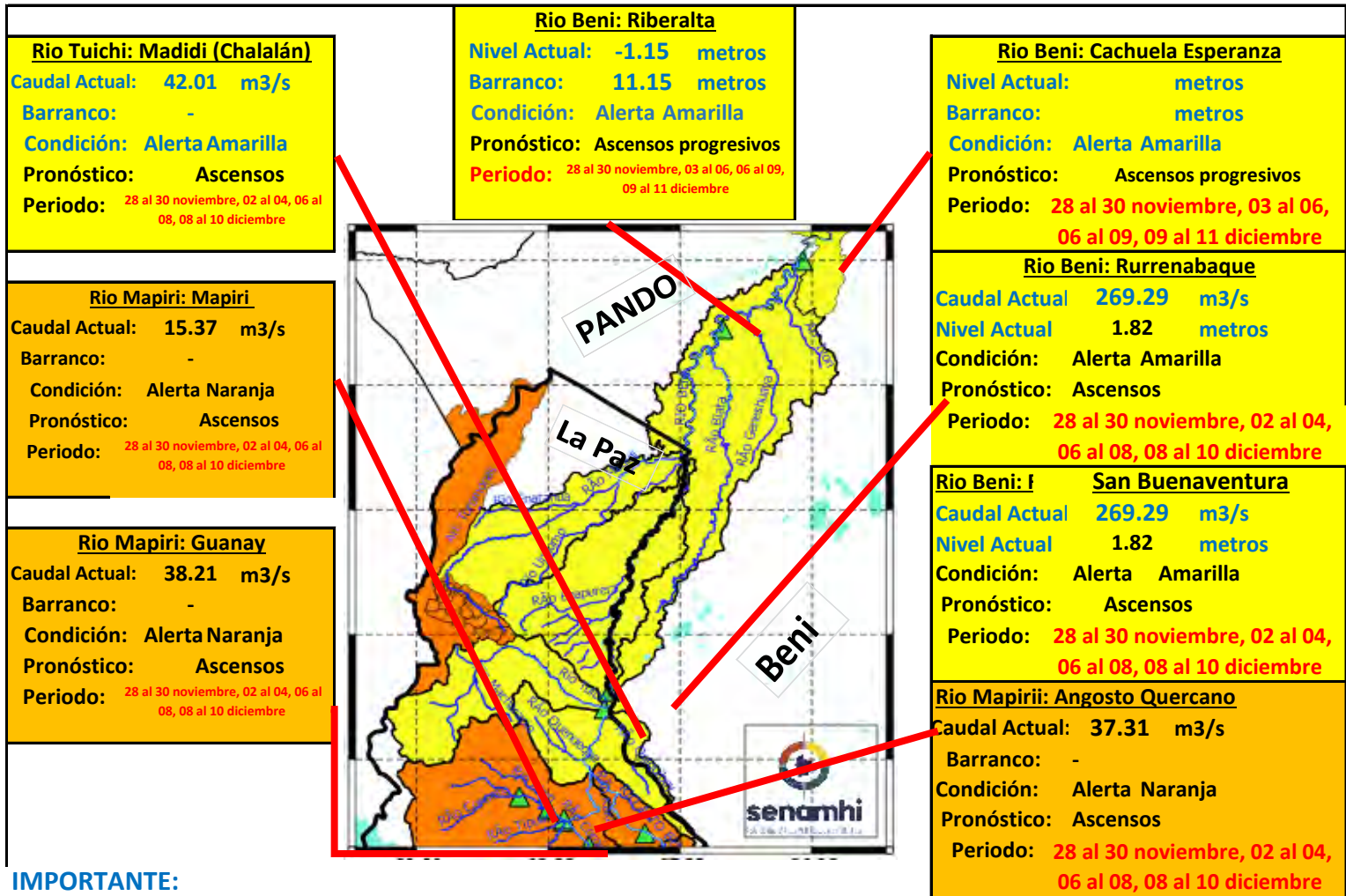
Barranco = Significa cuantos metros falta para desbordar

Pronostico= Es la probabilidad de la prediccion futura de los Rios a partir de las modelaciones hidrológicas

▲ Estacion Hidrometrica que genera pronostico

CUENCA DEL RÍO BENI (PARTE 2)

Jueves 28 de noviembre de 2024



IMPORTANTE:

Ubicación	Departamentos	Pronóstico Hidrológico		Análisis Hidrológico
		Periodo de ocurrencia	Pronóstico	
Ríos de la cuenca baja	Beni y Pando	28 al 30 noviembre, 03 al 06, 06 al 09, 09 al 11 diciembre	Ascensos progresivos	Se presentarán condiciones necesarias para generar ascensos de nivel

NOTA: Para obtener mayor información complementaria sobre lluvias revisar el boletín meteorológico (www.senamhi.gob.bo)

ACLARACION DE ALERTAS HIDROLOGICAS

ALERTA AMARILLA
Es el estado normal de los Ríos y donde la intensidad y persistencia de lluvias es baja y por lo tanto no existe riesgo a desbordes para las poblaciones.

ALERTA NARANJA.
Se declara cuando la tendencia ascendente de los niveles de los ríos y la persistencia e intensidad de las lluvias indican la posibilidad de presentar desbordes en las próximas horas. (Para el uso de navegación esta alerta significa que es muy posible poder navegar).

ALERTA ROJA.
Se declara cuando el nivel de los Ríos alcanzan alturas críticas que hacen inminente el desborde, o cuando ya se ha iniciado la inundación.

GLOSARIO

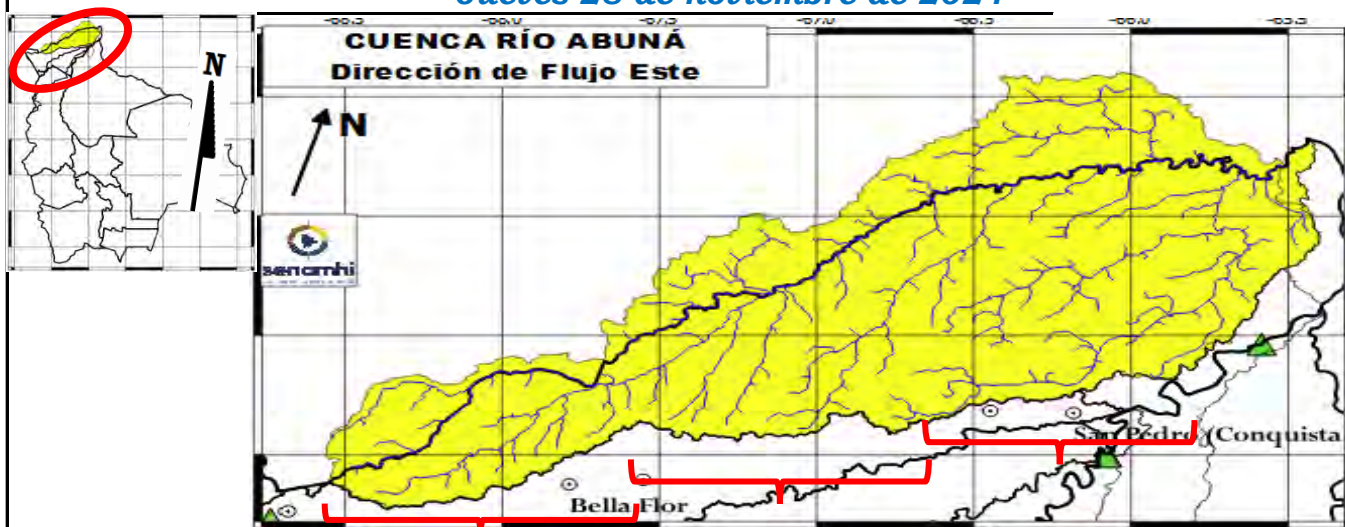
Barranco = Significa cuantos metros falta para desbordar

Pronóstico = Es la probabilidad de la predicción futura de los Ríos a partir de las modelaciones hidrológicas

Estacion Hidrometrica que genera pronostico

CUENCA DEL RÍO ABUNÁ

Jueves 28 de noviembre de 2024



Cuenca Alta

Nivel Actual: metros
Barranco: metros
Condición: **Alerta Amarilla**
Pronóstico: **Ascensos progresivos**
Periodo: 28 al 30 noviembre, 03 al 06, 06 al 09, 09 al 11 diciembre

Cuenca Media

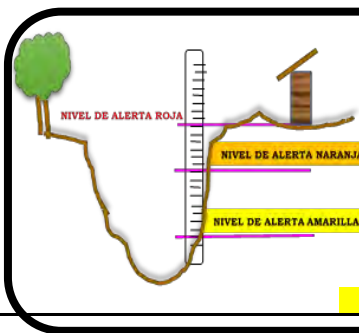
Nivel Actual: metros
Barranco: metros
Condición: **Alerta Amarilla**
Pronóstico: **Ascensos progresivos**
Periodo: 28 al 30 noviembre, 03 al 06, 06 al 09, 09 al 11 diciembre

Cuenca Baja

Nivel Actual: metros
Barranco: metros
Condición: **Alerta Amarilla**
Pronóstico: **Ascensos progresivos**
Periodo: 28 al 30 noviembre, 03 al 06, 06 al 09, 09 al 11 diciembre

Ubicación	Poblados cercanos	Pronóstico Hidrológico		Análisis Hidrológico
		Periodo de ocurrencia	Pronóstico	
Cuenca Alta	Santa Rosa del Abuná, y poblaciones cercanas	28 al 30 noviembre, 03 al 06, 06 al 09, 09 al 11 diciembre	Ascensos progresivos	Se presentarán condiciones necesarias para generar ascensos de nivel
Cuenca Media		28 al 30 noviembre, 03 al 06, 06 al 09, 09 al 11 diciembre	Ascensos progresivos	Se presentarán condiciones necesarias para generar ascensos de nivel
Cuenca Baja		28 al 30 noviembre, 03 al 06, 06 al 09, 09 al 11 diciembre	Ascensos progresivos	Se presentarán condiciones necesarias para generar ascensos de nivel

NOTA: Para obtener mayor información complementaria sobre lluvias revisar el boletín meteorológico (www.senamhi.gob.bo)



ACLARACION DE ALERTAS HIDROLOGICAS

ALERTA AMARILLA	Es el estado normal de los Ríos donde la intensidad y persistencia de lluvias es baja, por lo tanto no existe riesgo a desbordes.
ALERTA NARANJA.	Se declara cuando la tendencia ascendente de los niveles de los ríos y la persistencia e intensidad de las lluvias indican la posibilidad de presentar desbordes en las próximas horas. (Para el uso de navegación esta alerta significa que es posible navegar).
ALERTA ROJA.	Se declara cuando el nivel de los Ríos alcanzan alturas críticas que hacen inminente el desborde, o cuando ya se ha iniciado la inundación.

NIVELES DE ALERTA EN METROS

RIO	ESTACION	ALERTA ROJA	ALERTA NARANJA	ALERTA AMARILLA
Acre	Bolpebra	11.30	9.00	3.00
Tahuamanu	Porvenir	6.50	4.80	1.80
Madre de Dios	El Sena	8.00	6.50	2.00
Beni	Riberalta	10.0	8.00	2.00
Beni	Cachuella Esperanza	10.0	8.00	2.00

GLOSARIO

Barranco = Significa cuantos metros falta para desbordar

Pronóstico = Es la probabilidad de la predicción futura de los Ríos a partir de las modelaciones hidrológicas

▲ Estación Hidrométrica que genera pronóstico



senamhi

SERVICIO NACIONAL DE METEOROLOGÍA E HIDROLOGÍA

**SERVICIO NACIONAL DE METEOROLOGÍA E HIDROLOGÍA
SENAMHI - BOLIVIA**

BOLETÍN DE PRONÓSTICO HIDROLÓGICO

ORURO

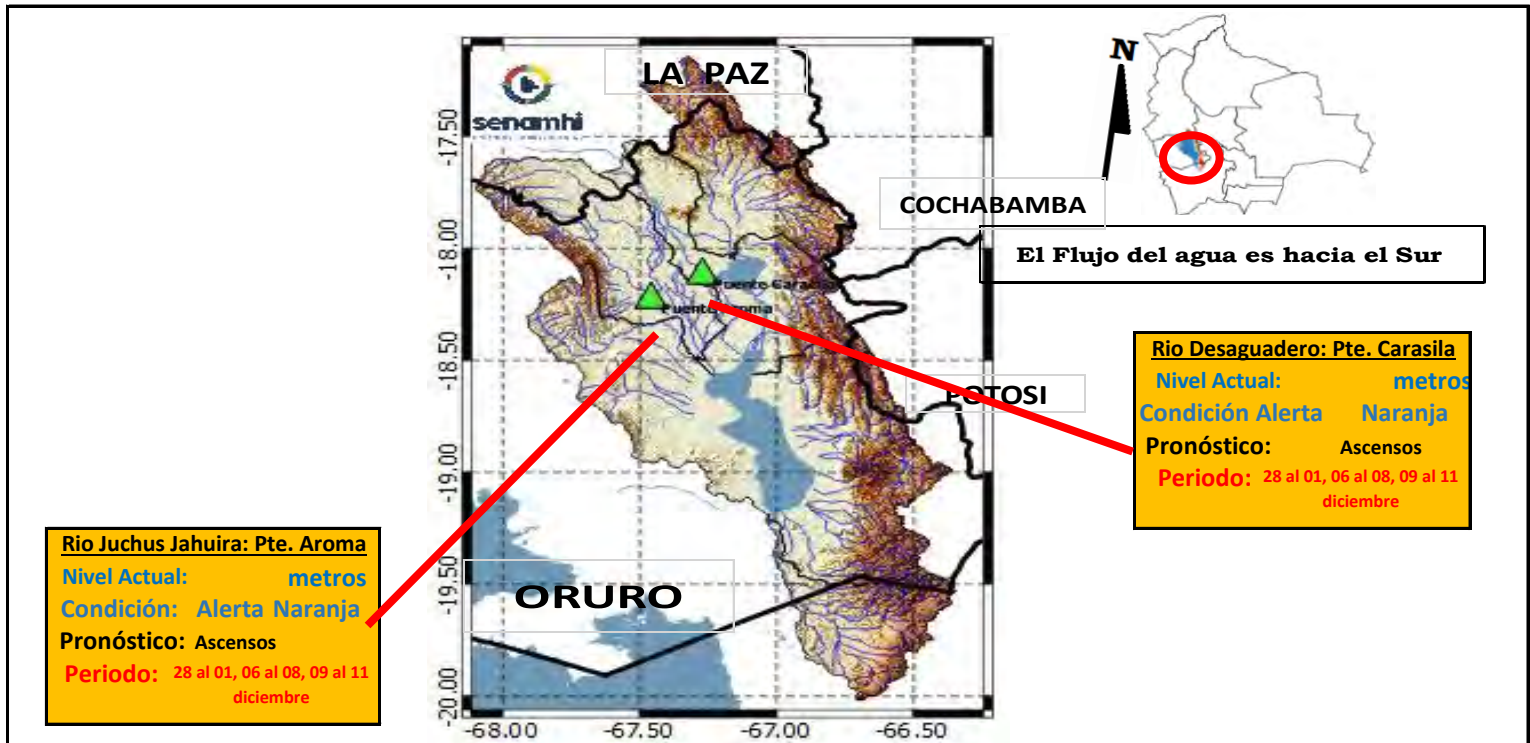
**Cuencas de los ríos: Desaguadero, Lago
Poopó y Lauca**



UNIDAD DE PRONÓSTICOS HIDROLÓGICOS



CUENCA DEL LAGO POOPÓ
Jueves 28 de noviembre de 2024



IMPORTANTE: En general se espera el siguiente comportamiento:

Ubicación	Poblados cercanos	Pronóstico Hidrológico		Análisis Hidrológico
		Periodo de ocurrencia	Pronóstico	
Ríos de la cuenca alta, media y baja	Oruro, Toledo, El Choro, Caracollo, Eucaliptus, Antequera y comunidades cercanas	28 al 01, 06 al 08, 09 al 11 diciembre	Ascensos	Se presentarán condiciones necesarias para generar ascensos de nivel

NOTA: Para obtener mayor información complementaria sobre lluvias revisar el boletín meteorológico (www.senamhi.gob.bo)

ACLARACION DE ALERTAS HIDROLOGICAS		GLOSARIO	
ALERTA AMARILLA	Es el estado normal de los Ríos donde la intensidad y persistencia de lluvias es baja, por lo tanto no existe riesgo a desbordes.	Barranco	= Significa cuantos metros falta para desbordar
ALERTA NARANJA.	Se declara cuando la tendencia ascendente de los niveles de los ríos y la persistencia e intensidad de las lluvias indican la posibilidad de presentar desbordes en las próximas horas. (Para el uso de navegación esta alerta significa que es posible navegar).	Pronostico	= Es la probabilidad de la predicción futura de los Ríos a partir de las modelaciones hidrológicas
ALERTA ROJA.	Se declara cuando el nivel de los Ríos alcanzan alturas críticas que hacen inminente el desborde, o cuando ya se ha iniciado la inundación.		Estacion Hidrometrica que genera pronostico

CUENCA RÍO LAUCA
Jueves 28 de noviembre de 2024

Cuenca Alta y Media
Condición: Alerta Naranja
Pronóstico: Ascensos
Periodo: 28 al 01, 06 al 08, 09 al 11 diciembre

Cuenca Baja
Condición: Alerta Naranja
Pronóstico: Ascensos
Periodo: 28 al 01, 06 al 08, 09 al 11 diciembre



IMPORTANTE: En general se espera el siguiente comportamiento:

Ubicación	Poblados cercanos	Pronóstico Hidrológico		Análisis Hidrológico
		Periodo de ocurrencia	Pronóstico	
Ríos de la cuenca alta, media y baja	Curahara de Carangas, Turco, Culto, Sullka Pumiri, Yunguyo, Chipaya y comunidades cercanas	28 al 01, 06 al 08, 09 al 11 diciembre	Ascensos	Se presentarán condiciones necesarias para generar ascensos de nivel

NOTA: Para obtener mayor información complementaria sobre lluvias revisar el boletín meteorológico (www.senamhi.gob.bo)

ACLARACION DE ALERTAS HIDROLOGICAS

ALERTA AMARILLA	Es el estado normal de los Ríos donde la intensidad y persistencia de lluvias es baja, por lo tanto no existe riesgo a desbordes.
ALERTA NARANJA.	Se declara cuando la tendencia ascendente de los niveles de los ríos y la persistencia e intensidad de las lluvias indican la posibilidad de presentar desbordes en las próximas horas. (Para el uso de navegación esta alerta significa que es posible navegar).
ALERTA ROJA.	Se declara cuando el nivel de los Ríos alcanzan alturas críticas que hacen inminente el desborde, o cuando ya se ha iniciado la inundación.

GLOSARIO

Barranco = Significa cuantos metros falta para desbordar

Pronostico= Es la probabilidad de la predicción futura de los Ríos a partir de las modelaciones hidrológicas

▲ Estacion Hidrometrica que genera pronostico



senamhi

SERVICIO NACIONAL DE METEOROLOGÍA E HIDROLOGÍA

**SERVICIO NACIONAL DE METEOROLOGÍA E HIDROLOGÍA
SENAMHI - BOLIVIA**

BOLETÍN DE PRONÓSTICO HIDROLÓGICO

POTOSÍ

**Cuencas de los ríos: San Juan del Oro, Tupiza,
Tumúsla, Alto Pilcomayo y Chayanta**

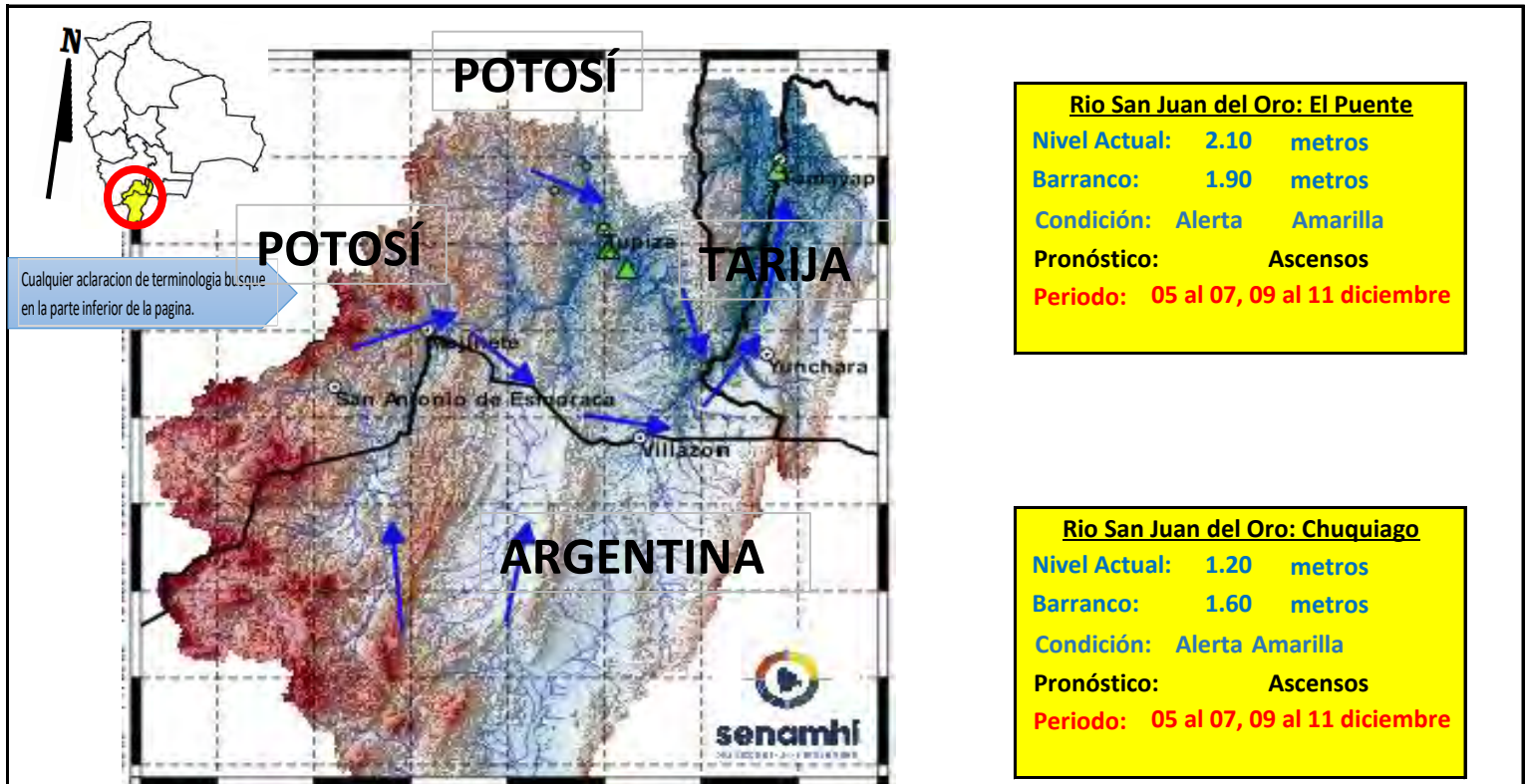


UNIDAD DE PRONÓSTICOS HIDROLÓGICOS




CUENCA DEL RÍO SAN JUAN DEL ORO

Jueves 28 de noviembre de 2024



IMPORTANTE: En general se espera el siguiente comportamiento:

Ubicación	Poblados cercanos	Pronóstico Hidrológico		Análisis Hidrológico
		Periodo de ocurrencia	Pronóstico	
Ríos de la cuenca alta y media	Tupiza, Chuquiago, San Antonio de Esmoruco, Mojinete, Villazón, Yunchará,	05 al 07, 09 al 11 diciembre	Ascensos	Se presentarán condiciones necesarias para generar ascensos de nivel
Ríos de la cuenca baja	Las carretas, y comunidades cercanas.	05 al 07, 09 al 11 diciembre	Ascensos	Se presentarán condiciones necesarias para generar ascensos de nivel



ACLARACION DE ALERTAS HIDROLOGICAS

ALERTA AMARILLA
Es el estado normal de los Ríos donde la intensidad y persistencia de lluvias es baja, por lo tanto no existe riesgo a desbordes.

ALERTA NARANJA.
Se declara cuando la tendencia ascendente de los niveles de los ríos y la persistencia e intensidad de las lluvias indican la posibilidad de presentar desbordes en las próximas horas. (Para el uso de navegación esta alerta significa que es posible navegar).

ALERTA ROJA.
Se declara cuando el nivel de los Ríos alcanzan alturas críticas que hacen inminente el desborde, o cuando ya se ha iniciado la inundación.

UMBRALES DE ALERTA EN METROS

ESTACION	RIO	ALERTA ROJA	ALERTA NARANJA	ALERTA AMARILLA
Chuquiago	San Juan del Oro	2.80	1.50	0.90
El Puente	San Juan del Oro	3.80	2.80	1.80

GLOSARIO

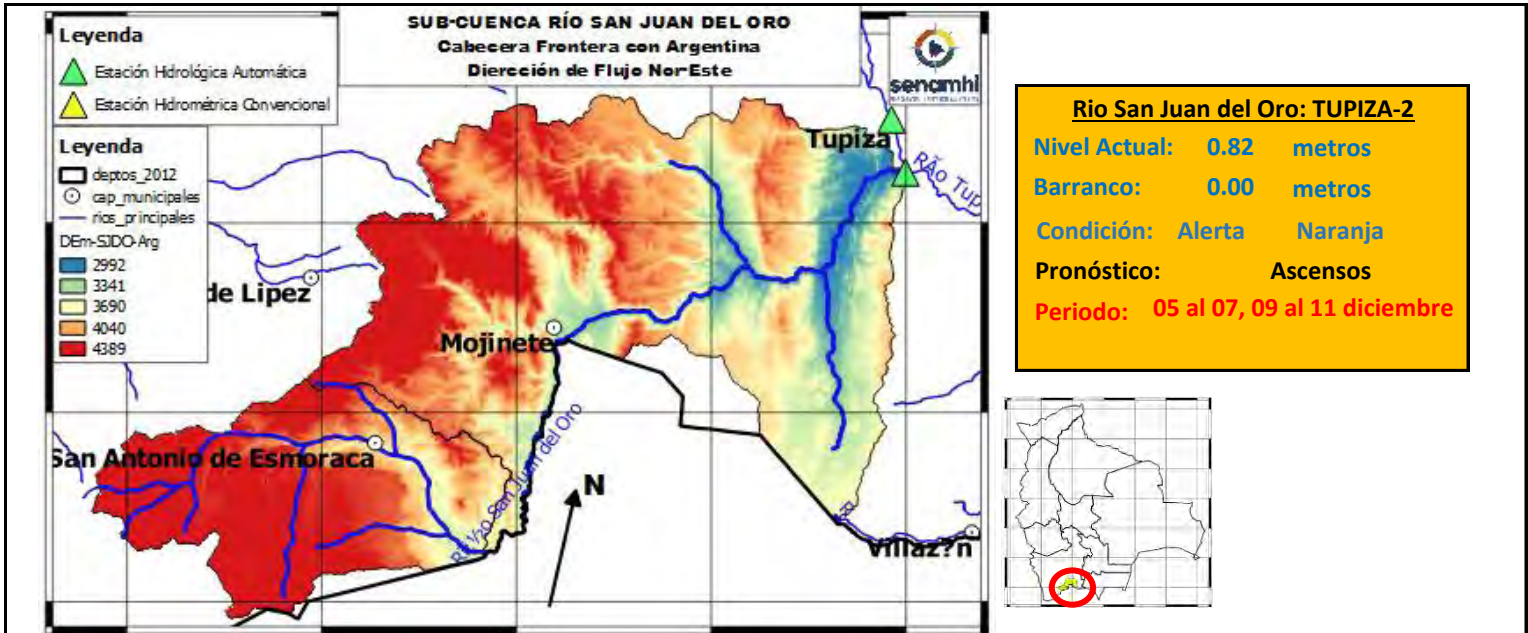
Barranco = Significa cuantos metros falta para desbordar

Pronóstico = Es la probabilidad de la predicción futura de los Ríos a partir de las modelaciones hidrológicas

Estacion Hidrometrica que genera pronostico

SUB - CUENCA DEL RÍO SAN JUAN DEL ORO (Frontera con Argentina)

Jueves 28 de noviembre de 2024



Rio San Juan del Oro: TUPIZA-2

Nivel Actual: 0.82 metros

Barranco: 0.00 metros

Condición: Alerta Naranja

Pronóstico: Ascensos

Periodo: 05 al 07, 09 al 11 diciembre

	26/11/2024	27/11/2024	28/11/2024	29/11/2024	30/11/2024	1/12/2024
Nivel Tupiza-2	1.01	0.93	0.82			
Caudal Estancia	59.25	182.18	183.21	364.11	364.30	431.30
Caudal Mojinete	46.04	150.63	159.24	322.30	348.61	395.61

IMPORANTE: En general se espera el siguiente comportamiento:

Ubicación	Poblados cercanos	Pronóstico Hidrológico		Análisis Hidrológico
		Periodo de ocurrencia	Pronóstico	
Ríos de la cuenca alta y media	San Antonio de Esmoruco, Mojinete y comunidades cercanas.	05 al 07, 09 al 11 diciembre	Ascensos	Se presentarán condiciones necesarias para generar ascensos de nivel
Ríos de la cuenca baja		05 al 07, 09 al 11 diciembre	Ascensos	Se presentarán condiciones necesarias para generar ascensos de nivel

ACLARACION DE ALERTAS HIDROLOGICAS

ALERTA AMARILLA
Es el estado normal de los Rios donde la intensidad y persistencia de lluvias es baja, por lo tanto no existe riesgo a desbordes.

ALERTA NARANJA.
Se declara cuando la tendencia ascendente de los niveles de los rios y la persistencia e intensidad de las lluvias indican la posibilidad de presentar desbordes en las próximas horas. (Para el uso de navegación esta alerta significa que es posible navegar).

ALERTA ROJA.
Se declara cuando el nivel de los Rios alcanzan alturas críticas que hacen inminente el desborde, o cuando ya se ha iniciado la inundación.

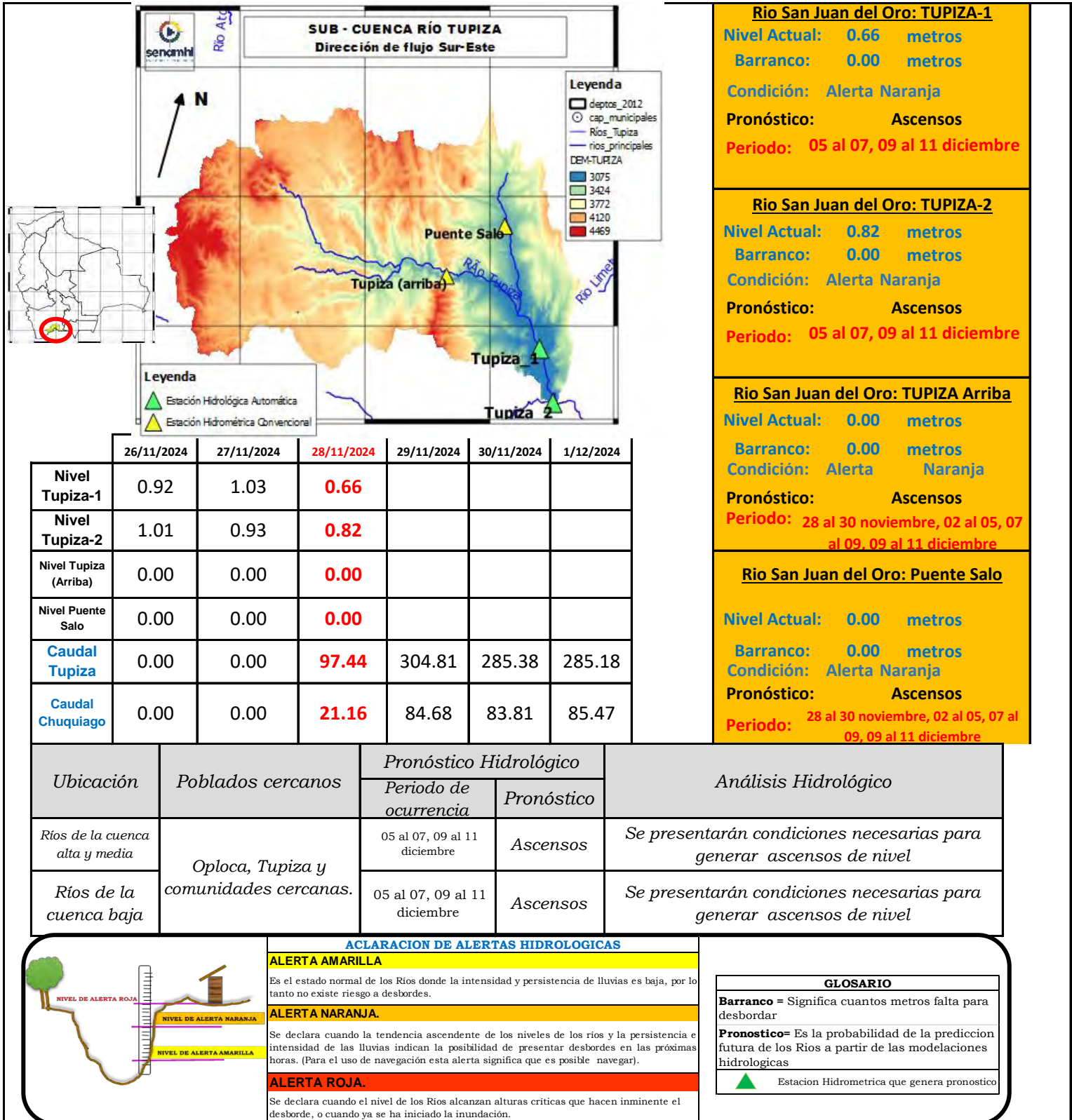
GLOSARIO

Barranco = Significa cuantos metros falta para desbordar

Pronostico= Es la probabilidad de la prediccion futura de los Rios a partir de las modelaciones hidrológicas

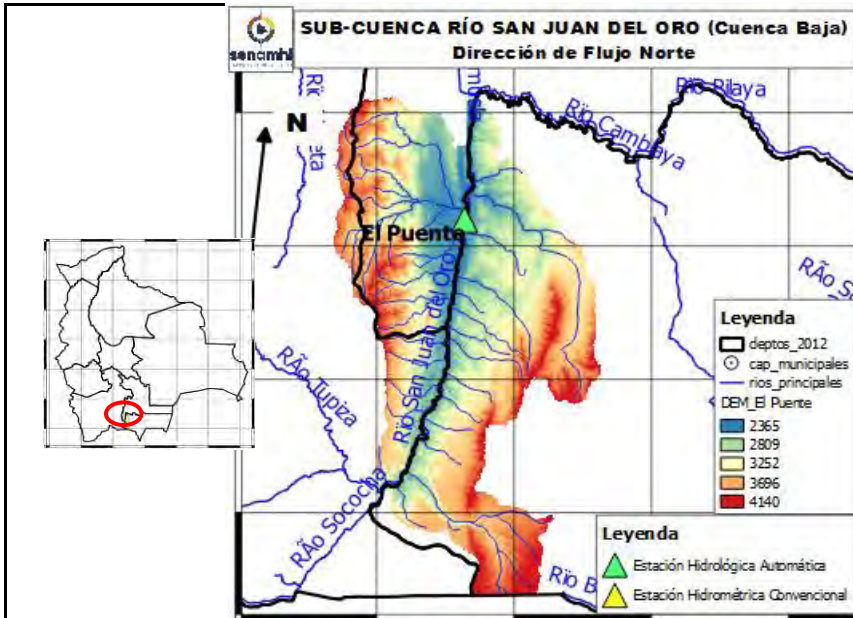
▲ Estacion Hidrometrica que genera pronostico

SUB - CUENCA DEL RÍO TUPIZA
Jueves 28 de noviembre de 2024



SUB - CUENCA DEL RÍO SAN JUAN DEL ORO (Cuenca Baja-EI Puente)

Jueves 28 de noviembre de 2024



Río San Juan del Oro: El Puente

Nivel Actual: 2.10 metros
 Barranco: 0.00 metros
 Caudal Actual: 218.01 m³/s
 Condición: Alerta Amarilla
 Pronóstico: Ascensos
 Periodo: 05 al 07, 09 al 11 diciembre

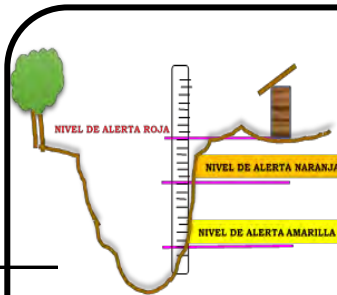
Río San Juan del Oro: El Molino

Nivel Actual: metros
 Barranco: metros
 Caudal Actual: 7.04 m³/s
 Condición: Alerta Amarilla
 Pronóstico: Ascensos
 Periodo: 05 al 07, 09 al 11 diciembre

	26/11/2024	27/11/2024	28/11/2024	29/11/2024	30/11/2024	1/12/2024
Nivel El Puente	1.74	2.10	2.10			
Caudal El Puente	172.98	215.17	218.01	260.52	246.65	234.06
Caudal El Molino	6.44	11.85	7.04	80.30	68.53	109.38

IMPORTANTE: En general se espera el siguiente comportamiento:

Ubicación	Poblados cercanos	Pronóstico Hidrológico		Análisis Hidrológico
		Periodo de ocurrencia	Pronóstico	
Ríos de la cuenca alta y media	El Puente, El Molino y comunidades cercanas.	05 al 07, 09 al 11 diciembre	Ascensos	Se presentarán condiciones necesarias para generar ascensos de nivel
Ríos de la cuenca baja		05 al 07, 09 al 11 diciembre	Ascensos	Se presentarán condiciones necesarias para generar ascensos de nivel



ACLARACION DE ALERTAS HIDROLOGICAS

ALERTA AMARILLA

Es el estado normal de los Ríos donde la intensidad y persistencia de lluvias es baja, por lo tanto no existe riesgo a desbordes.

ALERTA NARANJA.

Se declara cuando la tendencia ascendente de los niveles de los ríos y la persistencia e intensidad de las lluvias indican la posibilidad de presentar desbordes en las próximas horas. (Para el uso de navegación esta alerta significa que es posible navegar).

ALERTA ROJA.

Se declara cuando el nivel de los Ríos alcanzan alturas críticas que hacen inminente el desborde, o cuando ya se ha iniciado la inundación.

GLOSARIO

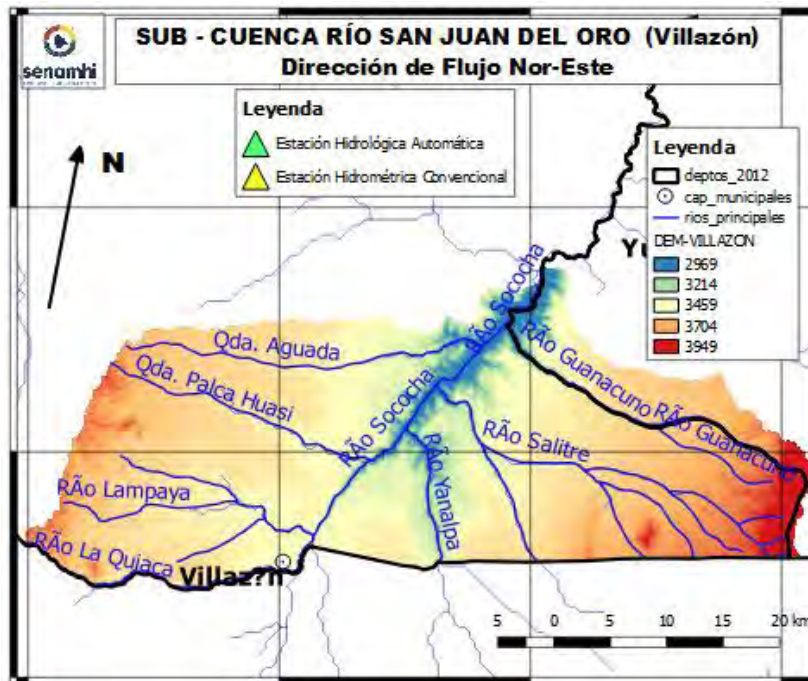
Barranco = Significa cuantos metros falta para desbordar

Pronostico= Es la probabilidad de la predicción futura de los Ríos a partir de las modelaciones hidrológicas

Estacion Hidrometrica que genera pronostico

SUB - CUENCA DEL RÍO SAN JUAN DEL ORO (Villazón)

Jueves 28 de noviembre de 2024



Río San Juan del Oro: Villazón

Nivel Actual: metros

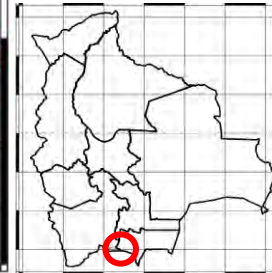
Barranco: metros

Caudal Actual: 4.95 m³/s

Condición: Alerta Naranja

Pronóstico: Ascensos

Periodo: 05 al 07, 09 al 11 diciembre



	26/11/2024	27/11/2024	28/11/2024	29/11/2024	30/11/2024	1/12/2024
Nivel Villazon						
Caudal Villazón	8.99	7.81	4.95	225.85	250.07	241.44

IMPORTANTE: En general se espera el siguiente comportamiento:

Ubicación	Poblados cercanos	Pronóstico Hidrológico		Análisis Hidrológico
		Periodo de ocurrencia	Pronóstico	
Ríos de la cuenca alta y media	Villazón y comunidades cercanas.	05 al 07, 09 al 11 diciembre	Ascensos	Se presentarán condiciones necesarias para generar ascensos de nivel
Ríos de la cuenca baja		05 al 07, 09 al 11 diciembre	Ascensos	Se presentarán condiciones necesarias para generar ascensos de nivel



ACLARACION DE ALERTAS HIDROLOGICAS

ALERTA AMARILLA

Es el estado normal de los Ríos donde la intensidad y persistencia de lluvias es baja, por lo tanto no existe riesgo a desbordes.

ALERTA NARANJA.

Se declara cuando la tendencia ascendente de los niveles de los ríos y la persistencia e intensidad de las lluvias indican la posibilidad de presentar desbordes en las próximas horas. (Para el uso de navegación esta alerta significa que es posible navegar).

ALERTA ROJA.

Se declara cuando el nivel de los Ríos alcanzan alturas críticas que hacen inminente el desborde, o cuando ya se ha iniciado la inundación.

GLOSARIO

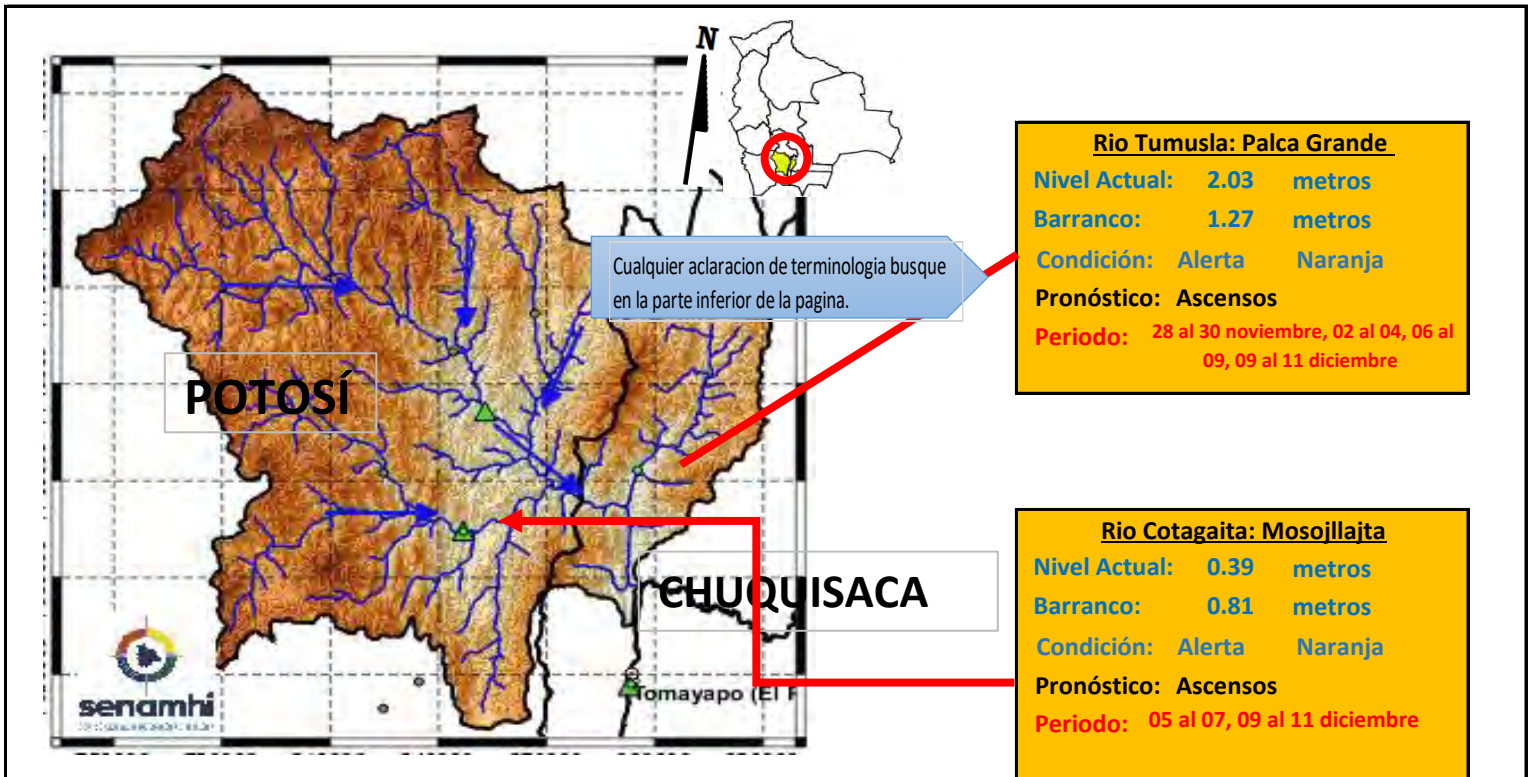
Barranco = Significa cuantos metros falta para desbordar

Pronostico= Es la probabilidad de la predicción futura de los Ríos a partir de las modelaciones hidrológicas

Estacion Hidrometrica que genera pronostico


CUENCA RÍO COTAGAITA

Jueves 28 de noviembre de 2024



IMPORTANTE: *En general se espera el siguiente comportamiento:*

Ubicación	Poblados cercanos	Pronóstico Hidrológico		Análisis Hidrológico
		Periodo de ocurrencia	Pronóstico	
Ríos de la cuenca alta y media	Tomave, Porco, Atocha, Cotagaita, Villa Abecia, Camargo, Palca Grande	05 al 07, 09 al 11 diciembre	Ascensos	Se presentarán condiciones necesarias para generar ascensos de nivel
Ríos de la cuenca baja	y comunidades cercanas	28 al 30 noviembre, 02 al 04, 06 al 09, 09 al 11 diciembre	Ascensos	Se presentarán condiciones necesarias para generar ascensos de nivel



ACLARACION DE ALERTAS HIDROLOGICAS

ALERTA AMARILLA

Es el estado normal de los Ríos donde la intensidad y persistencia de lluvias es baja, por lo tanto no existe riesgo a desbordes.

ALERTA NARANJA.

Se declara cuando la tendencia ascendente de los niveles de los ríos y la persistencia e intensidad de las lluvias indican la posibilidad de presentar desbordes en las próximas horas. (Para el uso de navegación esta alerta significa que es posible navegar).

ALERTA ROJA.

Se declara cuando el nivel de los Ríos alcanzan alturas críticas que hacen inminente el desborde, o cuando ya se ha iniciado la inundación.

GLOSARIO

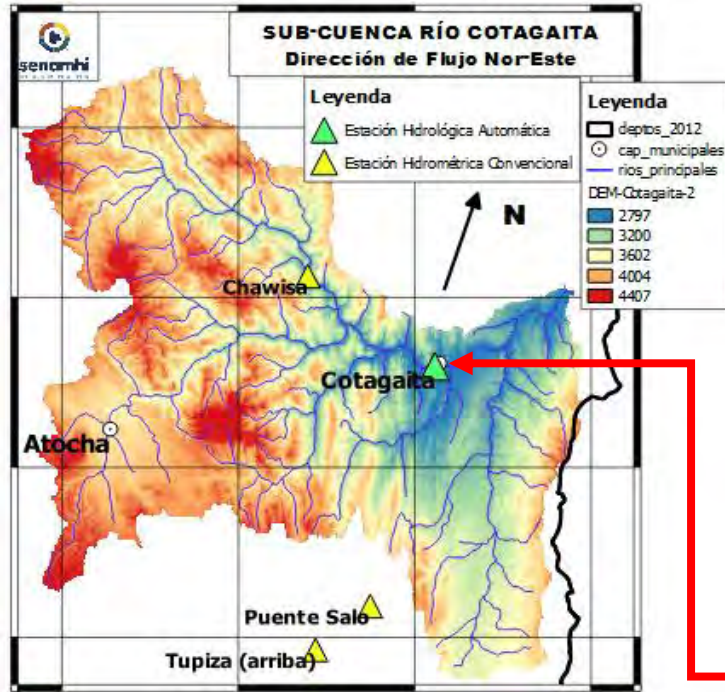
Barranco = Significa cuantos metros falta para desbordar

Pronostico= Es la probabilidad de la prediccion futura de los Ríos a partir de las modelaciones hidrológicas

▲ Estacion Hidrometrica que genera pronostico

CUENCA DEL RÍO COTAGAITA

Jueves 28 de noviembre de 2024



Río Atocha: Chawisa

Nivel Actual: 0.00 metros

Barranco: metros

Condición: Alerta Naranja

Pronóstico: Ascensos

Periodo: 05 al 07, 09 al 11 diciembre

Río Cotagaita: Mosojllajta

Nivel Actual: 0.39 metros

Barranco: 0.81 metros

Condición: Alerta Naranja

Pronóstico: Ascensos

Periodo: 05 al 07, 09 al 11 diciembre

	26/11/2024	27/11/2024	28/11/2024	29/11/2024	30/11/2024	1/12/2024
Nivel Cotagaita	0.39	0.39	0.39			
Nivel Chawisa	0.00	0.00	0.00			

Ubicación	Poblados cercanos	Pronóstico Hidrológico		Análisis Hidrológico
		Periodo de ocurrencia	Pronóstico	
Ríos de la cuenca alta y media	Chawisa, Cotagaita y comunidades cercanas	05 al 07, 09 al 11 diciembre	Ascensos	Se presentarán condiciones necesarias para generar ascensos de nivel
Ríos de la cuenca baja		05 al 07, 09 al 11 diciembre	Ascensos	Se presentarán condiciones necesarias para generar ascensos de nivel

ACLARACION DE ALERTAS HIDROLOGICAS

ALERTA AMARILLA
Es el estado normal de los Ríos donde la intensidad y persistencia de lluvias es baja, por lo tanto no existe riesgo a desbordes.

ALERTA NARANJA
Se declara cuando la tendencia ascendente de los niveles de los ríos y la persistencia e intensidad de las lluvias indican la posibilidad de presentar desbordes en las próximas horas. (Para el uso de navegación esta alerta significa que es posible navegar).

ALERTA ROJA
Se declara cuando el nivel de los Ríos alcanzan alturas críticas que hacen inminente el desborde, o cuando ya se ha iniciado la inundación.

GLOSARIO

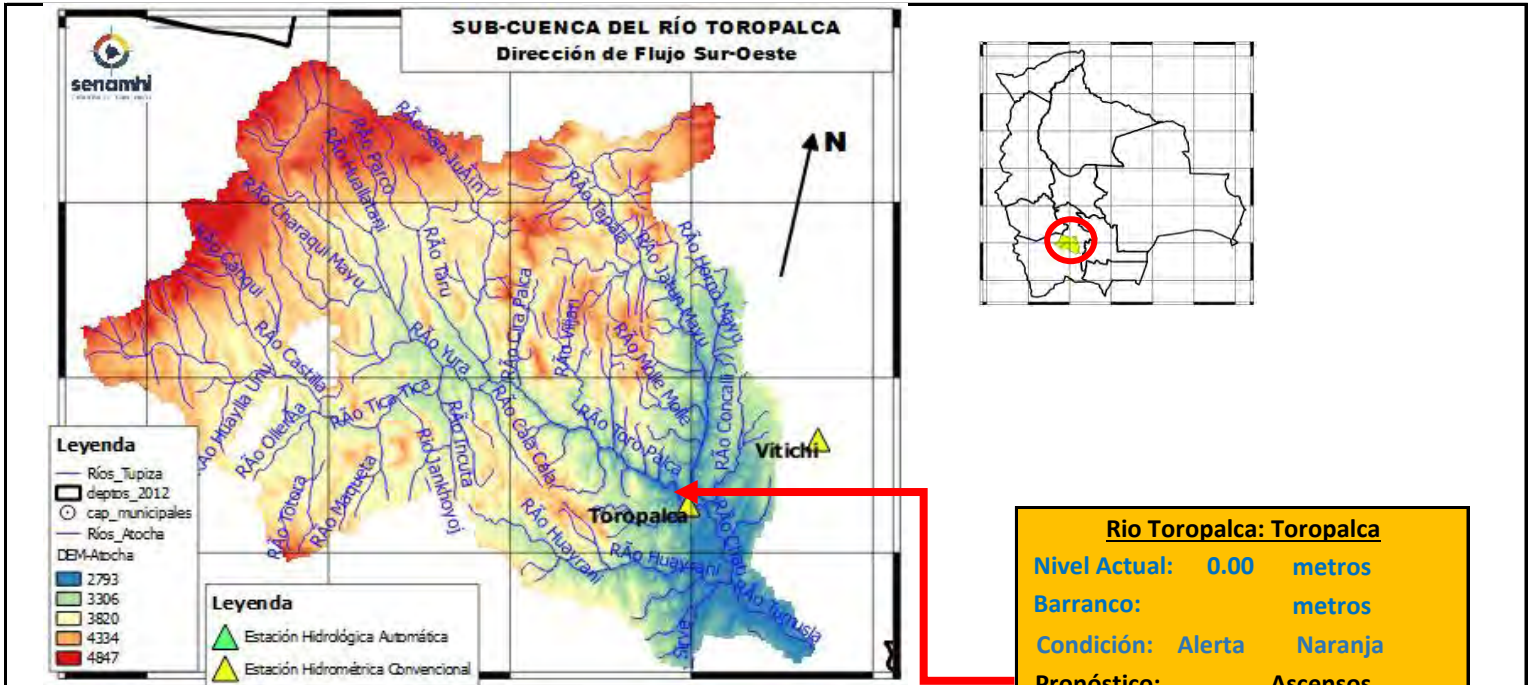
Barranco = Significa cuantos metros falta para desbordar

Pronóstico = Es la probabilidad de la predicción futura de los Ríos a partir de las modelaciones hidrológicas

▲ Estacion Hidrometrica que genera pronostico

CUENCA DEL RÍO TOROPALCA

Jueves 28 de noviembre de 2024



Río Toropalca: Toropalca

Nivel Actual: 0.00 metros

Barranco: metros

Condición: Alerta Naranja

Pronóstico: Ascensos

Periodo: 05 al 07, 09 al 11 diciembre

	26/11/2024	27/11/2024	28/11/2024	29/11/2024	30/11/2024	1/12/2024
Nivel Toropalca	0.00	0.00	0.00			

Ubicación	Poblados cercanos	Pronóstico Hidrológico		Análisis Hidrológico
		Periodo de ocurrencia	Pronóstico	
Ríos de la cuenca alta y media	Atocha, Toropalca y comunidades cercanas	05 al 07, 09 al 11 diciembre	Ascensos	Se presentarán condiciones necesarias para generar ascensos de nivel
Ríos de la cuenca baja		05 al 07, 09 al 11 diciembre	Ascensos	Se presentarán condiciones necesarias para generar ascensos de nivel

ACLARACION DE ALERTAS HIDROLOGICAS

ALERTA AMARILLA
Es el estado normal de los Ríos donde la intensidad y persistencia de lluvias es baja, por lo tanto no existe riesgo a desbordes.

ALERTA NARANJA.
Se declara cuando la tendencia ascendente de los niveles de los ríos y la persistencia e intensidad de las lluvias indican la posibilidad de presentar desbordes en las próximas horas. (Para el uso de navegación esta alerta significa que es posible navegar).

ALERTA ROJA.
Se declara cuando el nivel de los Ríos alcanzan alturas críticas que hacen inminente el desborde, o cuando ya se ha iniciado la inundación.

GLOSARIO

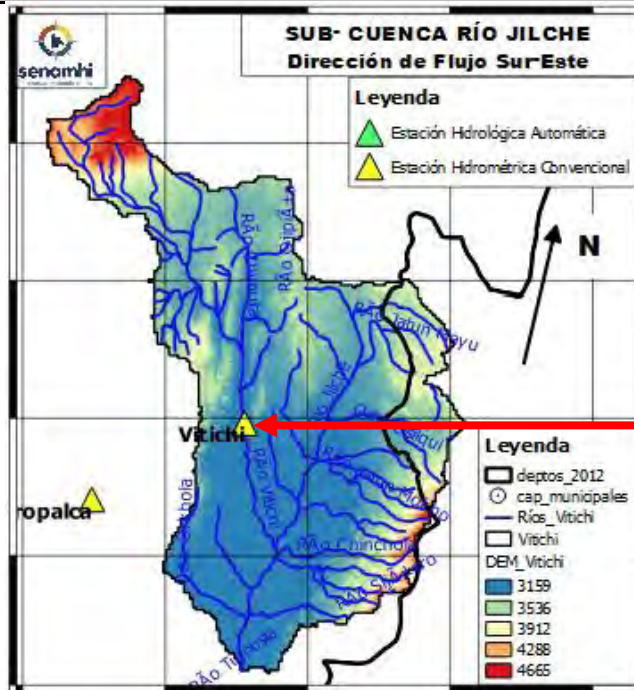
Barranco = Significa cuantos metros falta para desbordar

Pronostico= Es la probabilidad de la prediccion futura de los Ríos a partir de las modelaciones hidrológicas

Estacion Hidrometrica que genera pronostico

SUB - CUENCA DEL RÍO JILCHE

Jueves 28 de noviembre de 2024



Río Jilche: Vitichi

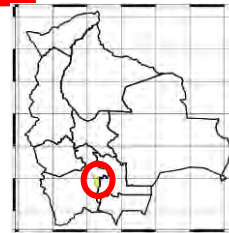
Nivel Actual: 0.00 metros

Barranco: metros

Condición: Alerta Naranja

Pronóstico: Ascensos

Periodo: 05 al 07, 09 al 11 diciembre



	26/11/2024	27/11/2024	28/11/2024	29/11/2024	30/11/2024	1/12/2024
Nivel Vitichi	0.00	0.00	0.00			

Ubicación	Poblados cercanos	Pronóstico Hidrológico		Análisis Hidrológico
		Periodo de ocurrencia	Pronóstico	
Ríos de la cuenca alta y media	Atocha, Toropalca y comunidades cercanas	05 al 07, 09 al 11 diciembre	Ascensos	Se presentarán condiciones necesarias para generar ascensos de nivel
Ríos de la cuenca baja		05 al 07, 09 al 11 diciembre	Ascensos	Se presentarán condiciones necesarias para generar ascensos de nivel

ACLARACION DE ALERTAS HIDROLOGICAS

ALERTA AMARILLA
Es el estado normal de los Ríos donde la intensidad y persistencia de lluvias es baja, por lo tanto no existe riesgo a desbordes.

ALERTA NARANJA.
Se declara cuando la tendencia ascendente de los niveles de los ríos y la persistencia e intensidad de las lluvias indican la posibilidad de presentar desbordes en las próximas horas. (Para el uso de navegación esta alerta significa que es posible navegar).

ALERTA ROJA.
Se declara cuando el nivel de los Ríos alcanzan alturas críticas que hacen inminente el desborde, o cuando ya se ha iniciado la inundación.

GLOSARIO

Barranco = Significa cuantos metros falta para desbordar

Pronostico= Es la probabilidad de la predicción futura de los Ríos a partir de las modelaciones hidrológicas

Estacion Hidrometrica que genera pronostico

MINISTERIO MEDIO AMBIENTE Y AGUA

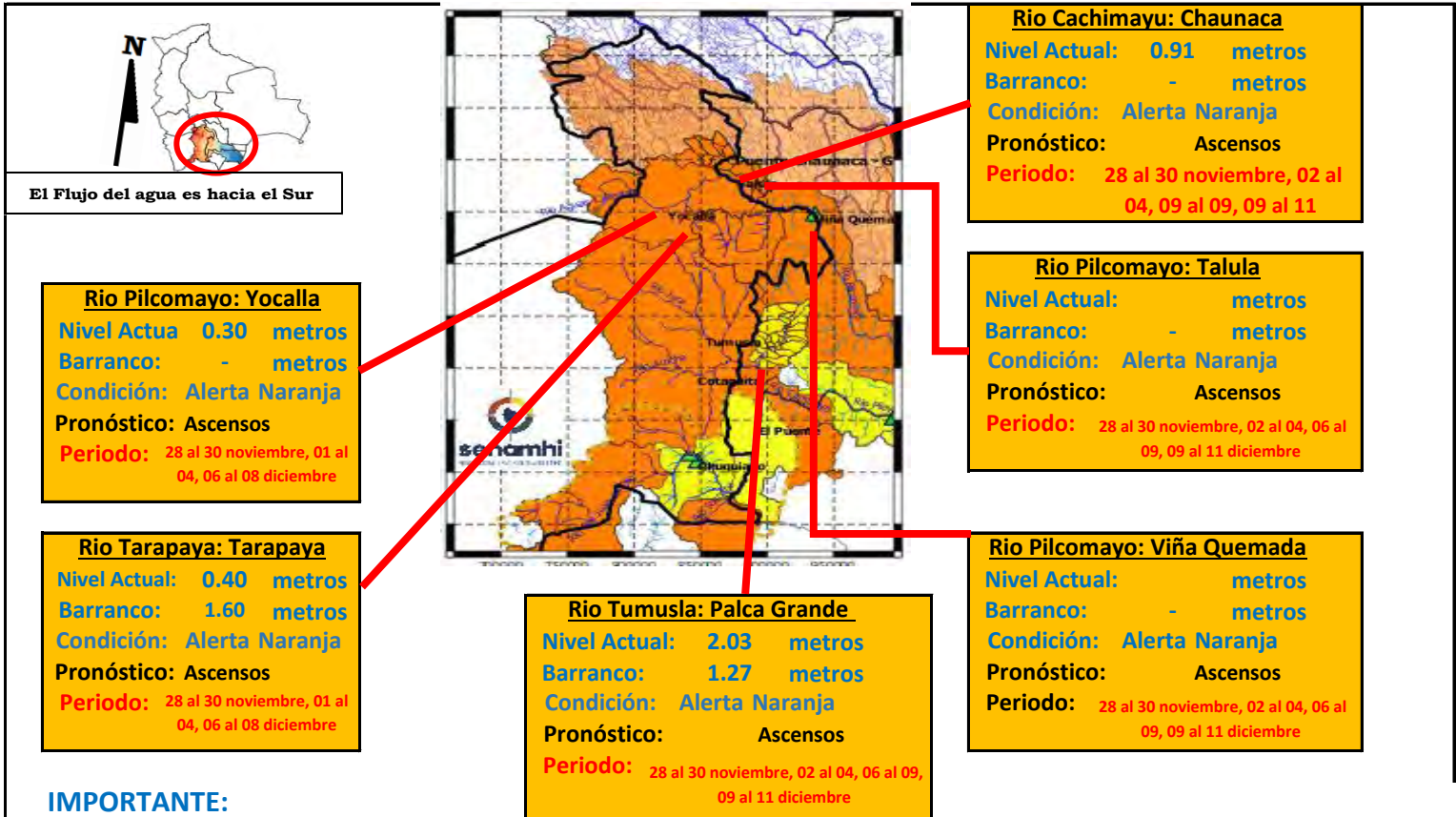
SERVICIO NACIOANL DE METEOROLOGÍA E HIDROLOGÍA

Calle Reyes Ortiz No 41 – Fax 591 – 2 – 2392413 - Telefono: 2355824 – 2129586 Web: www.senamhi.gob.bo / e-mail: dirmethi@senamhi.gob.bo

La Paz - Bolivia

CUENCA ALTA DEL RÍO PILCOMAYO (POTOSÍ)

Jueves 28 de noviembre de 2024



IMPORTANTE:

Ubicación	Departamento	Pronóstico Hidrológico		Análisis Hidrológico
		Periodo de ocurrencia	Pronóstico	
Ríos de la cuenca alta	Potosí (este)	28 al 30 noviembre, 01 al 04, 06 al 08 diciembre	Ascensos	Se presentarán condiciones necesarias para generar ascensos de nivel
Ríos de la cuenca media	Chuquisaca	28 al 30 noviembre, 02 al 04, 06 al 09, 09 al 11 diciembre	Ascensos	Se presentarán condiciones necesarias para generar ascensos de nivel

NOTA: Para obtener mayor información complementaria sobre lluvias revisar el boletín meteorológico (www.senamhi.gob.bo)

ACLARACION DE ALERTAS HIDROLOGICAS

ALERTA AMARILLA
Es el estado normal de los Ríos donde la intensidad y persistencia de lluvias es baja, por lo tanto no existe riesgo a desbordes.

ALERTA NARANJA.
Se declara cuando la tendencia ascendente de los niveles de los ríos y la persistencia e intensidad de las lluvias indican la posibilidad de presentar desbordes en las próximas horas. (Para el uso de navegación esta alerta significa que es posible navegar).

ALERTA ROJA.
Se declara cuando el nivel de los Ríos alcanzan alturas críticas que hacen inminente el desborde, o cuando ya se ha iniciado la inundación.

UMBRALES DE ALERTA EN METROS

ESTACION	RIO	ALERTA ROJA	ALERTA NARANJA	ALERTA AMARILLA
Tarapaya	Tarapaya	2.00	1.00	0.50
Yocalla	Pilcomayo	-	-	-
Chuquiago	San Juan del Oro	2.80	1.50	0.90
Mosollaita	Cotagaita	1.20	0.60	0.30
Talula	Pilcomayo	3.00	2.50	1.50
Viña Quemada	Pilcomayo	3.50	2.3	1.5
Palca Grande	Tumusla	3.30	2.30	1.30
El Puente	San Juan del Oro	3.80	2.80	1.80
Puente Aruma	Pilcomayo	-	-	-
Villamontes	Pilcomayo	5.00	3.50	2.00

GLOSARIO

Barranco = Significa cuantos metros falta para desbordar

Pronóstico = Es la probabilidad de la predicción futura de los Ríos a partir de las modelaciones hidrológicas

Estación Hidrometrica que genera pronóstico



senamhi

SERVICIO NACIONAL DE METEOROLOGÍA E HIDROLOGÍA

**SERVICIO NACIONAL DE METEOROLOGÍA E HIDROLOGÍA
SENAMHI - BOLIVIA**

BOLETÍN DE PRONÓSTICO HIDROLÓGICO

CHUQUISACA

**Cuencas de los ríos: Pilcomayo, Parapetí,
Grande**



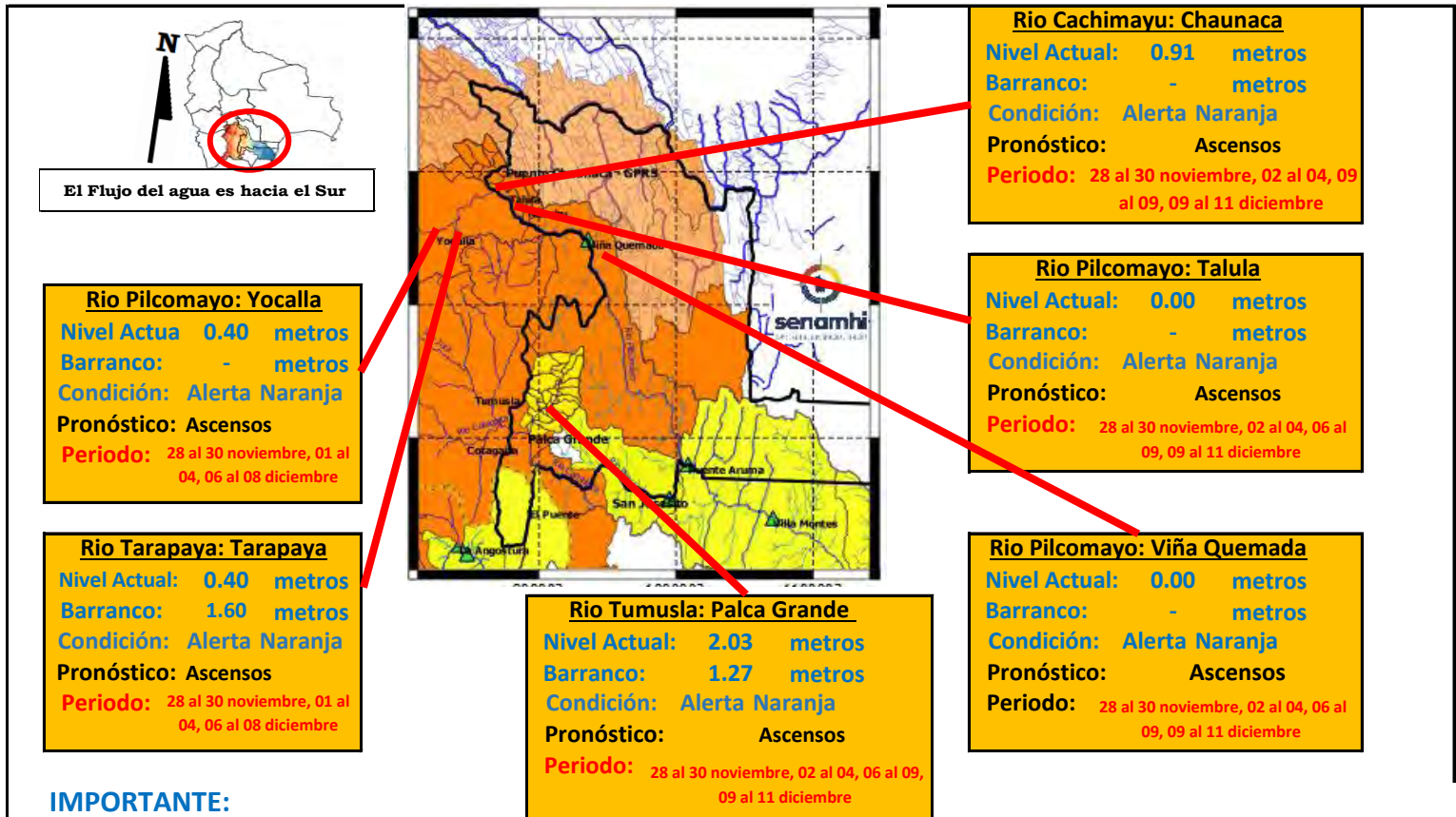
UNIDAD DE PRONÓSTICOS HIDROLÓGICOS



ESTADO PLURINACIONAL DE
BOLIVIA

CUENCAS MEDIA PILCOMAYO (CHUQUISACA)

Jueves 28 de noviembre de 2024



IMPORTANTE:

Ubicación	Departamento	Pronóstico Hidrológico		Análisis Hidrológico
		Periodo de ocurrencia	Pronóstico	
Ríos de la cuenca alta	Potosí (este)	28 al 30 noviembre, 01 al 04, 06 al 08 diciembre	Ascensos	Se presentarán condiciones necesarias para generar ascensos de nivel
Ríos de la cuenca media	Chuquisaca	28 al 30 noviembre, 02 al 04, 06 al 09, 09 al 11 diciembre	Ascensos	Se presentarán condiciones necesarias para generar ascensos de nivel

NOTA: Para obtener mayor información complementaria sobre lluvias revisar el boletín meteorológico (www.senamhi.gob.bo)

ACLARACION DE ALERTAS HIDROLOGICAS

ALERTA AMARILLA
Es el estado normal de los Ríos donde la intensidad y persistencia de lluvias es baja, por lo tanto no existe riesgo a desbordes.

ALERTA NARANJA.
Se declara cuando la tendencia ascendente de los niveles de los ríos y la persistencia e intensidad de las lluvias indican la posibilidad de presentar desbordes en las próximas horas. (Para el uso de navegación esta alerta significa que es posible navegar).

ALERTA ROJA.
Se declara cuando el nivel de los Ríos alcanzan alturas críticas que hacen inminente el desborde, o cuando ya se ha iniciado la inundación.

UMBRALES DE ALERTA EN METROS

ESTACION	RIO	ALERTA ROJA	ALERTA NARANJA	ALERTA AMARILLA
Tarapaya	Tarapaya	2.00	1.00	0.50
Yocalla	Pilcomayo	-	-	-
Chuquiago	San Juan del Oro	2.80	1.50	0.90
Mosollaita	Cotagaita	1.20	0.60	0.30
Talula	Pilcomayo	3.00	2.50	1.50
Viña Quemada	Pilcomayo	3.50	2.3	1.5
Palca Grande	Tumusla	3.30	2.30	1.30
El Puente	San Juan del Oro	3.80	2.80	1.80
Puente Aruma	Pilcomayo	-	-	-
Villamontes	Pilcomayo	5.00	3.50	2.00

GLOSARIO

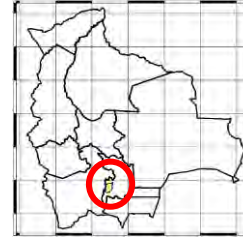
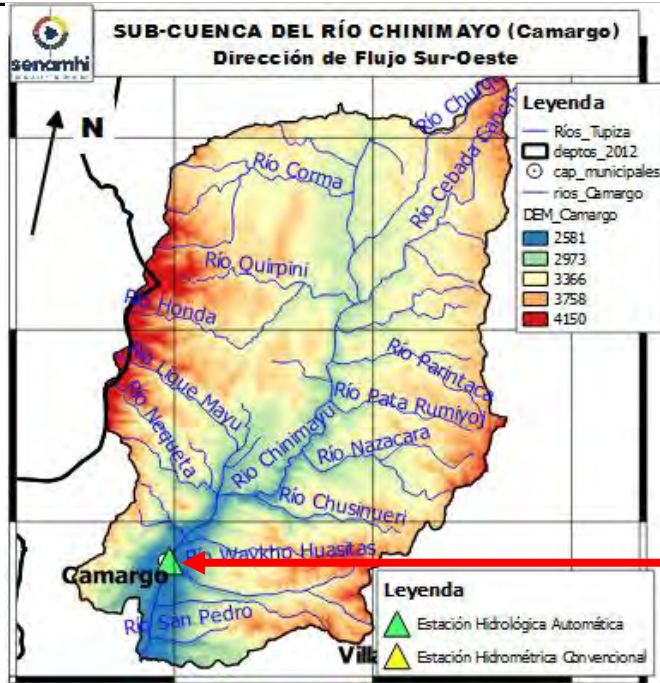
Barranco = Significa cuantos metros falta para desbordar

Pronóstico = Es la probabilidad de la predicción futura de los Ríos a partir de las modelaciones hidrológicas

Estacion Hidrometrica que genera pronostico

SUB-CUENCA DEL RÍO CHINIMAYU (Camargo)

Jueves 28 de noviembre de 2024



Río Chinimayu: Camargo

Nivel Actual: 0.17 metros

Barranco: - metros

Condición: Alerta Naranja

Pronóstico: Ascensos

Periodo: 28 al 30 noviembre, 02 al 04, 06 al 09, 09 al 11 diciembre

	26/11/2024	27/11/2024	28/11/2024	29/11/2024	30/11/2024	1/12/2024
Nivel Camargo	0.13	0.14	0.17			

Ubicación	Poblados cercanos	Pronóstico Hidrológico		Análisis Hidrológico
		Periodo de ocurrencia	Pronóstico	
Ríos de la cuenca alta y media	Palca Grande, Camargo y comunidades cercanas	28 al 30 noviembre, 02 al 04, 06 al 09, 09 al 11 diciembre	Ascensos	Se presentarán condiciones necesarias para generar ascensos de nivel
Ríos de la cuenca baja		28 al 30 noviembre, 02 al 04, 06 al 09, 09 al 11 diciembre	Ascensos	Se presentarán condiciones necesarias para generar ascensos de nivel

ACLARACION DE ALERTAS HIDROLOGICAS

ALERTA AMARILLA
Es el estado normal de los Ríos donde la intensidad y persistencia de lluvias es baja, por lo tanto no existe riesgo a desbordes.

ALERTA NARANJA.
Se declara cuando la tendencia ascendente de los niveles de los ríos y la persistencia e intensidad de las lluvias indican la posibilidad de presentar desbordes en las próximas horas. (Para el uso de navegación esta alerta significa que es posible navegar).

ALERTA ROJA.
Se declara cuando el nivel de los Ríos alcanzan alturas críticas que hacen inminente el desborde, o cuando ya se ha iniciado la inundación.

GLOSARIO

Barranco = Significa cuantos metros falta para desbordar

Pronostico= Es la probabilidad de la prediccion futura de los Rios a partir de las modelaciones hidrológicas

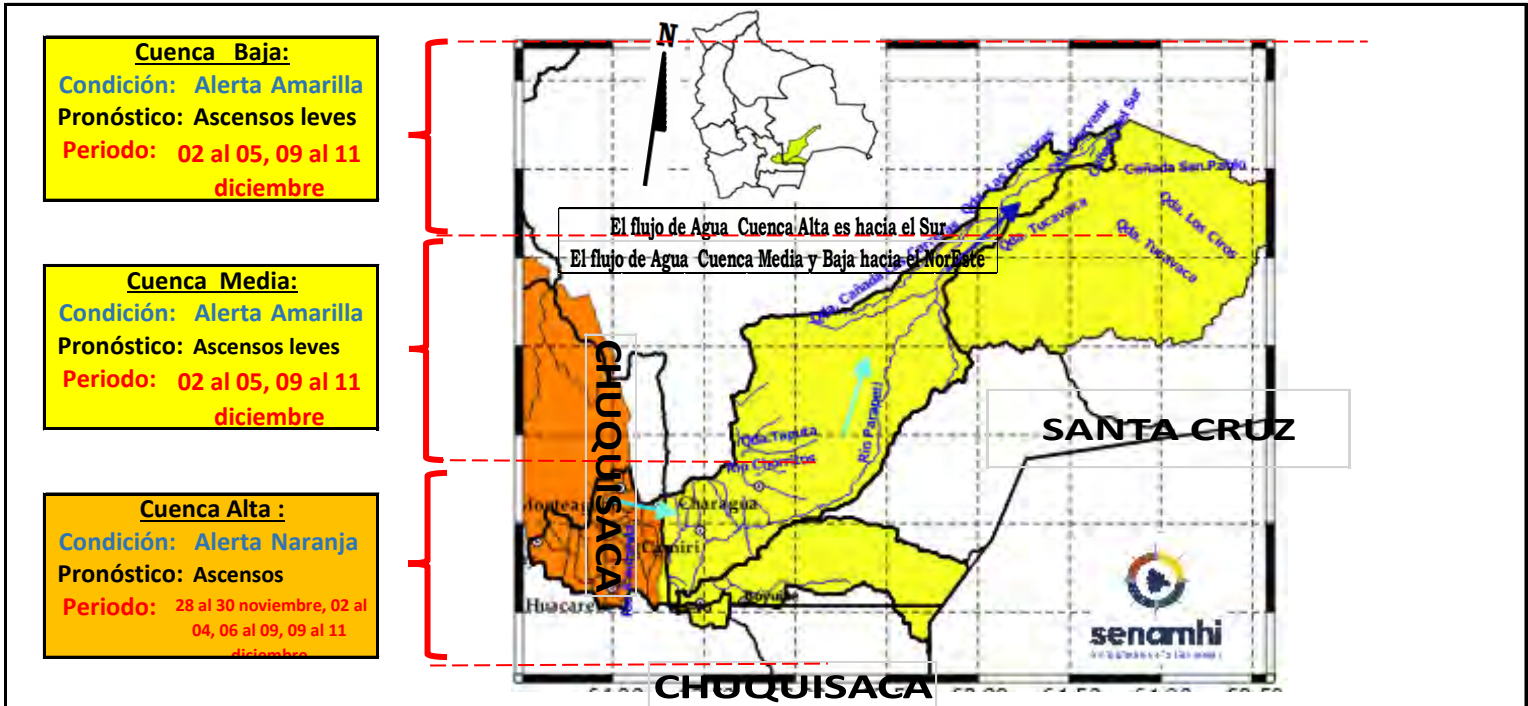
Estacion Hidrometrica que genera pronostico

MINISTERIO MEDIO AMBIENTE Y AGUA

SERVICIO NACIONAL DE METEOROLOGÍA E HIDROLOGÍA

CUENCA DEL RÍO PARAPETÍ Y CUEVO

Jueves 28 de noviembre de 2024



IMPORTANTE:

Ubicación	Poblados cercanos	Pronóstico Hidrológico		Análisis Hidrológico
		Periodo de ocurrencia	Pronóstico	
Ríos de la cuenca alta (Chuquisaca)	Monteagudo, Huacareta, Camiri, Cuevo, Charagua, Durango, La Brecha, Yapirda, Rancho Nuevo y comunidades cercanas.	28 al 30 noviembre, 02 al 04, 06 al 09, 09 al 11 diciembre	Ascensos	Se presentarán condiciones necesarias para generar ascensos de nivel
Ríos de la cuenca media y baja (Santa Cruz)		02 al 05, 09 al 11 diciembre	Ascensos leves	Se presentarán condiciones necesarias para generar ascensos de nivel

NOTA: Para obtener mayor información complementaria sobre lluvias revisar el boletín meteorológico (www.senamhi.gob.bo)



ACLARACION DE ALERTAS HIDROLOGICAS

ALERTA AMARILLA
Es el estado normal de los Ríos donde la intensidad y persistencia de lluvias es baja, por lo tanto no existe riesgo a desbordes.
ALERTA NARANJA.
Se declara cuando la tendencia ascendente de los niveles de los ríos y la persistencia e intensidad de las lluvias indican la posibilidad de presentar desbordes en las próximas horas. (Para el uso de navegación esta alerta significa que es posible navegar).
ALERTA ROJA.
Se declara cuando el nivel de los Ríos alcanzan alturas críticas que hacen inminente el desborde, o cuando ya se ha iniciado la inundación.

GLOSARIO

Barranco = Significa cuantos metros falta para desbordar
Pronostico = Es la probabilidad de la prediccion futura de los Ríos a partir de las modelaciones hidrologicas
Estacion Hidrometrica que genera pronostico



senamhi

SERVICIO NACIONAL DE METEOROLOGÍA E HIDROLOGÍA

**SERVICIO NACIONAL DE METEOROLOGÍA E HIDROLOGÍA
SENAMHI - BOLIVIA**

BOLETÍN DE PRONÓSTICO HIDROLÓGICO

TARIJA

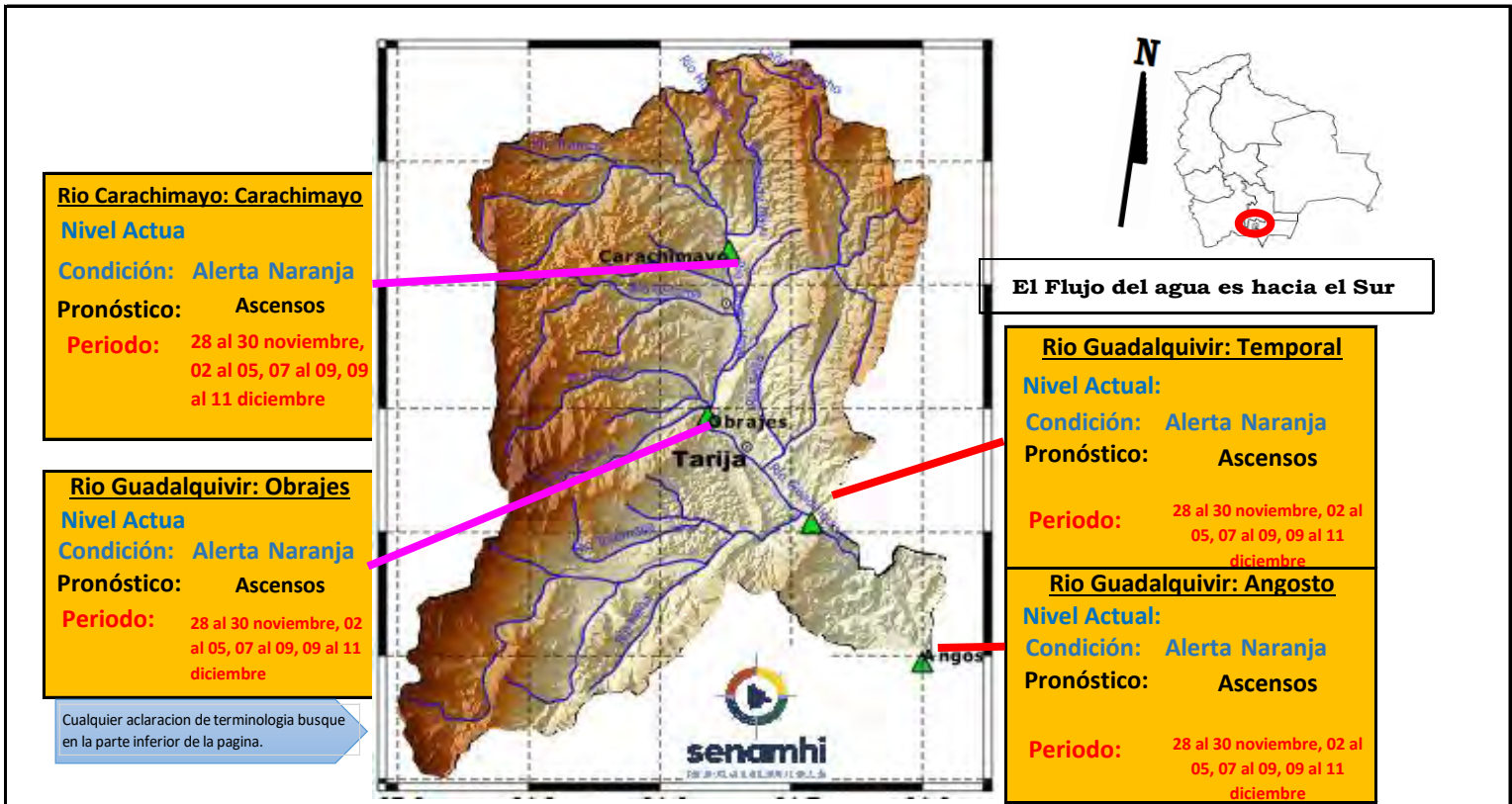
**Cuencas de los ríos: Pilcomayo, Bermejo,
Guadalquivir.**



UNIDAD DE PRONÓSTICOS HIDROLÓGICOS




CUENCA DEL RÍO GUADALQUIVIR
Jueves 28 de noviembre de 2024



IMPORTANTE: En general se espera el siguiente comportamiento:

Ubicación	Poblados cercanos	Pronóstico Hidrológico		Análisis Hidrológico
		Periodo de ocurrencia	Pronóstico	
Ríos de la cuenca alta, media y baja	Villa San Lorenzo, Carachimayo, Obrajes, Temporal, Angosto y comunidades cercanas	28 al 30 noviembre, 02 al 05, 07 al 09, 09 al 11 diciembre	Ascensos	Se presentarán condiciones necesarias para generar ascensos de nivel

NOTA: Para obtener mayor información complementaria sobre lluvias revisar el boletín meteorológico (www.senamhi.gob.bo)



ACLARACION DE ALERTAS HIDROLOGICAS

ALERTA AMARILLA
Es el estado normal de los Rios donde la intensidad y persistencia de lluvias es baja, por lo tanto no existe riesgo a desbordes.


ALERTA NARANJA.
Se declara cuando la tendencia ascendente de los niveles de los rios y la persistencia e intensidad de las lluvias indican la posibilidad de presentar desbordes en las próximas horas. (Para el uso de navegación esta alerta significa que es posible navegar).

ALERTA ROJA.
Se declara cuando el nivel de los Rios alcanzan alturas criticas que hacen inminente el desborde, o cuando ya se ha iniciado la inundación.

GLOSARIO

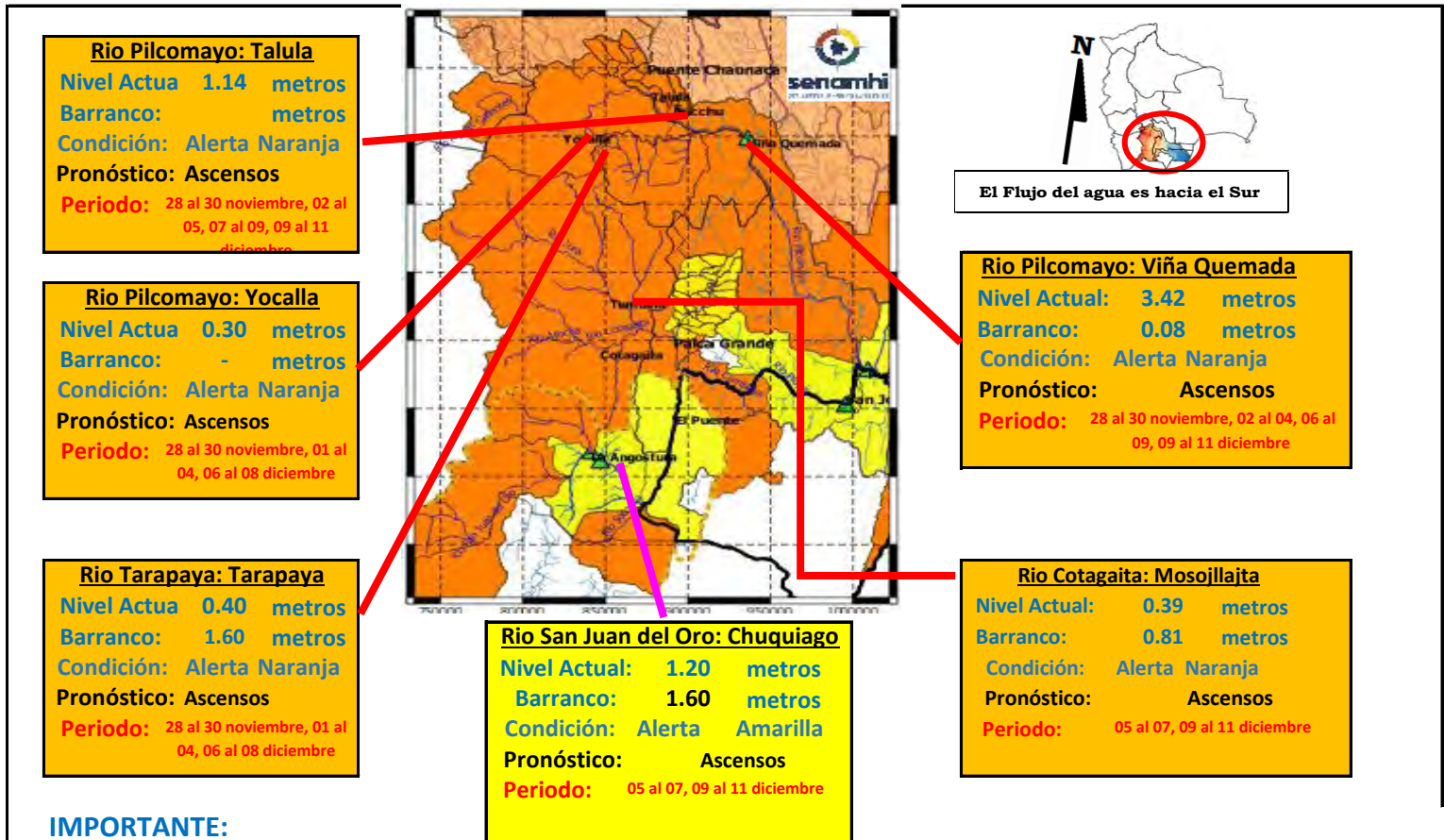
Barranco = Significa cuantos metros falta para desbordar

Pronostico= Es la probabilidad de la prediccion futura de los Rios a partir de las modelaciones hidrológicas

 Estacion Hidrometrica que genera pronostico

CUENCA DEL RÍO PILCOMAYO (PARTE 1)

Jueves 28 de noviembre de 2024



IMPORTANTE:

Ubicación	Departamento	Pronóstico Hidrológico		Análisis Hidrológico
		Periodo de ocurrencia	Pronóstico	
Ríos de la cuenca alta	Potosí (este)	05 al 07, 09 al 11 diciembre	Ascensos	Se presentarán condiciones necesarias para generar ascensos de nivel
Ríos de la cuenca media	Chuquisaca	28 al 30 noviembre, 02 al 04, 06 al 09, 09 al 11 diciembre	Ascensos	Se presentarán condiciones necesarias para generar ascensos de nivel

NOTA: Para obtener mayor información complementaria sobre lluvias revisar el boletín meteorológico (www.senamhi.gob.bo)

ACLARACION DE ALERTAS HIDROLOGICAS

ALERTA AMARILLA
Es el estado normal de los Ríos donde la intensidad y persistencia de lluvias es baja, por lo tanto no existe riesgo a desbordes.

ALERTA NARANJA.
Se declara cuando la tendencia ascendente de los niveles de los ríos y la persistencia e intensidad de las lluvias indican la posibilidad de presentar desbordes en las próximas horas. (Para el uso de navegación esta alerta significa que es posible navegar).

ALERTA ROJA.
Se declara cuando el nivel de los Ríos alcanzan alturas críticas que hacen inminente el desborde, o cuando ya se ha iniciado la inundación.

UMBRALES DE ALERTA EN METROS

ESTACION	RIO	ALERTA ROJA	ALERTA NARANJA	ALERTA AMARILLA
Tarapaya	Tarapaya	2.00	1.00	0.50
Yocalla	Pilcomayo	-	-	-
Chuquiago	San Juan del Oro	2.80	1.50	0.90
Mosojllajta	Cotagaita	1.20	0.60	0.30
Talula	Pilcomayo	3.00	2.50	1.50
Viña Quemada	Pilcomayo	3.50	2.3	1.5
Palca Grande	Tumusla	3.30	2.30	1.30
El Puente	San Juan del Oro	3.80	2.80	1.80
Puente Aruma	Pilcomayo	-	-	-
Villamontes	Pilcomayo	5.00	3.50	2.00

GLOSARIO

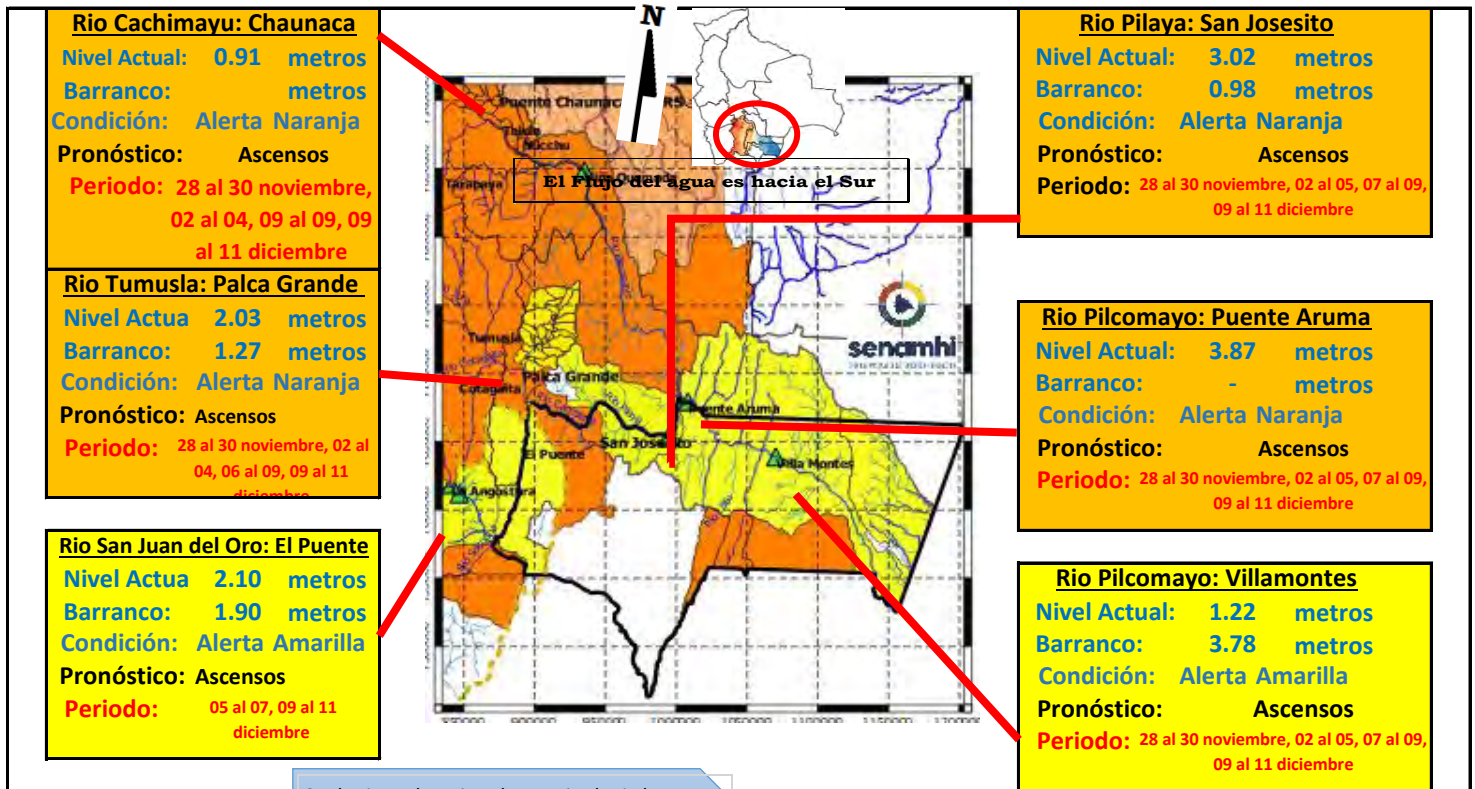
Barranco = Significa cuantos metros falta para desbordar

Pronostico = Es la probabilidad de la predicción futura de los Ríos a partir de las modelaciones hidrológicas

Estación Hidrometrica que genera pronostico

CUENCA DEL RÍO PILCOMAYO (PARTE 2)

Jueves 28 de noviembre de 2024



Cualquier aclaración de terminología busque en la parte inferior de la página.

IMPORTANTE:

Ubicación	Departamento	Pronóstico Hidrológico		Análisis Hidrológico
		Periodo de ocurrencia	Pronóstico	
Ríos de la cuenca baja	Tarija	28 al 30 noviembre, 02 al 05, 07 al 09, 09 al 11 diciembre	Ascensos	Se presentarán condiciones necesarias para generar ascensos de nivel

NOTA: Para obtener mayor información complementaria sobre lluvias revisar el boletín meteorológico (www.senamhi.gob.bo)

ACLARACION DE ALERTAS HIDROLOGICAS

ALERTA AMARILLA
Es el estado normal de los Ríos donde la intensidad y persistencia de lluvias es baja, por lo tanto no existe riesgo a desbordes.

ALERTA NARANJA.
Se declara cuando la tendencia ascendente de los niveles de los ríos y la persistencia e intensidad de las lluvias indican la posibilidad de presentar desbordes en las próximas horas. (Para el uso de navegación esta alerta significa que es posible navegar).

ALERTA ROJA.
Se declara cuando el nivel de los Ríos alcanzan alturas críticas que hacen inminente el desborde, o cuando ya se ha iniciado la inundación.

UMBRALES DE ALERTA EN METROS				
ESTACION	RIO	ALERTA ROJA	ALERTA NARANJA	ALERTA AMARILLA
Tarapaya	Tarapaya	2.00	1.00	0.50
Yacalla	Pilcomayo	-	-	-
Chiquiagu	San Juan del Oro	2.80	1.50	0.90
Mosojilaga	Cotagaita	1.20	0.60	0.30
Talula	Pilcomayo	3.00	2.50	1.50
Viña Quemada	Pilcomayo	3.50	2.3	1.5
Palca Grande	Tumusla	3.30	2.30	1.30
El Puente	San Juan del Oro	3.80	2.80	1.80
Puente Aruma	Pilcomayo	-	-	-
Villamontes	Pilcomayo	5.00	3.50	2.00

GLOSARIO

Barranco = Significa cuantos metros falta para desbordar

Pronóstico = Es la probabilidad de la predicción futura de los Ríos a partir de las modelaciones hidrológicas

Estacion Hidrometrica que genera pronostico

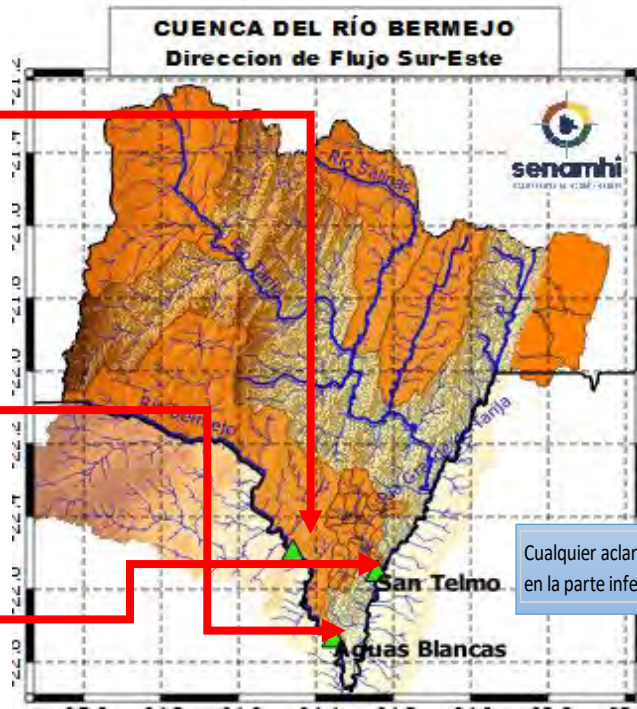
CUENCA DEL RÍO BERMEJO

Jueves 28 de noviembre de 2024

Estacion: Balapuca Río Bermejo	
Nivel Actual:	0 m
Barranco:	13.9 m
Condición:	Amarilla
Pronóstico:	Ascensos
Periodo:	28 al 30 noviembre, 02 al

Estacion: Aguas Blancas Río Bermejo	
Nivel Actual:	0 m
Barranco:	7.6 m
Condición:	Amarilla
Pronóstico:	Ascensos
Periodo:	28 al 30 noviembre, 02 al 05, 07 al 09, 09 al 11 diciembre

Estacion: San Telmo Río grande de Tarja	
Nivel Actual:	0
Barranco:	8.15
Condición:	Amarilla
Pronóstico:	Ascensos
Periodo:	28 al 30 noviembre, 02 al 05, 07 al 09, 09 al 11 diciembre



Cualquier aclaración de terminología busque en la parte inferior de la página.

Ubicación	Poblados cercanos	Pronóstico Hidrológico		Análisis Hidrológico
		Periodo de ocurrencia	Pronóstico	
Ríos de la cuenca alta	Entre Ríos, Pucara, Salinas y comunidades cercanas	28 al 30 noviembre, 02 al 05, 07 al 09, 09 al 11 diciembre	Ascensos	Se presentarán condiciones necesarias para generar ascensos de nivel
Ríos de la cuenca media	Pampa Grande, Padcaya, Emborozu y comunidades cercanas	28 al 30 noviembre, 02 al 05, 07 al 09, 09 al 11 diciembre	Ascensos	Se presentarán condiciones necesarias para generar ascensos de nivel
Ríos de la cuenca baja	La Goma, Barredero, Bermejo, Naranjitos y comunidades cercanas	28 al 30 noviembre, 02 al 05, 07 al 09, 09 al 11 diciembre	Ascensos	Se presentarán condiciones necesarias para generar ascensos de nivel

NOTA: Para obtener mayor información complementaria sobre lluvias revisar el boletín meteorológico (www.senamhi.gob.bo)

ACLARACION DE ALERTAS HIDROLOGICAS

ALERTA AMARILLA	Es el estado normal de los Ríos donde la intensidad y persistencia de lluvias es baja, por lo tanto no existe riesgo a desbordes.
ALERTA NARANJA.	Se declara cuando la tendencia ascendente de los niveles de los ríos y la persistencia e intensidad de las lluvias indican la posibilidad de presentar desbordes en las próximas horas. (Para el uso de navegación esta alerta significa que es posible navegar).
ALERTA ROJA.	Se declara cuando el nivel de los Ríos alcanzan alturas críticas que hacen inminente el desborde, o cuando ya se ha iniciado la inundación.

GLOSARIO

Barranco = Significa cuantos metros falta para desbordar
Pronostico = Es la probabilidad de la predicción futura de los Ríos a partir de las modelaciones hidrológicas
Estacion Hidrometrica que genera pronostico