



senamhi

SERVICIO NACIONAL DE METEOROLOGÍA E HIDROLOGÍA

**SERVICIO NACIONAL DE METEOROLOGÍA E HIDROLOGÍA
SENAMHI - BOLIVIA**

BOLETÍN DE PRONÓSTICO HIDROLÓGICO

COCHABAMBA

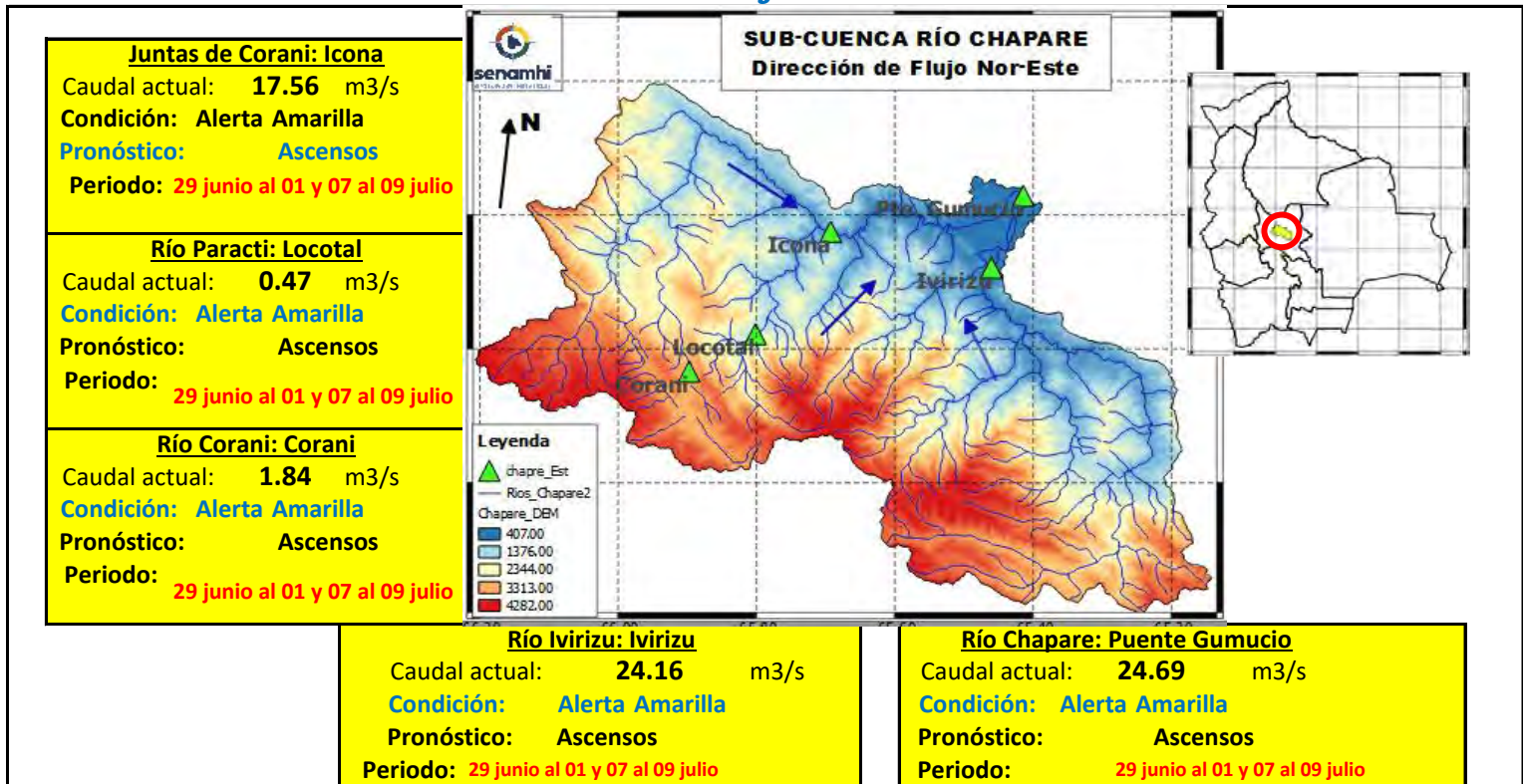
**Cuencas de los ríos: Chapare, Rocha, Caine,
Mizque, Ichilo e Isisboro**



UNIDAD DE PRONÓSTICOS HIDROLÓGICOS



CUENCA DEL RÍO CHAPARE
Martes 25 de junio de 2024



IMPORTANTE: En general, para la cuenca del río Chapare se espera el siguiente comportamiento:

Ubicación	Poblados cercanos	Pronóstico Hidrológico		Análisis Hidrológico
		Periodo de ocurrencia	Pronóstico	
Ríos de la cuenca alta	Corani, Locotal, Chocotal, Villa Tunari (11 Distritos), San Mateo y comunidades cercanas.	29 junio al 01 y 07 al 09 julio	Ascensos	Se presentarán condiciones necesarias para generar ascensos de nivel
cuenca media		29 junio al 01 y 07 al 09 julio	Ascensos	Se presentarán condiciones necesarias para generar ascensos de nivel
Ríos de la cuenca baja		29 junio al 01 y 07 al 09 julio	Ascensos	Se presentarán condiciones necesarias para generar ascensos de nivel

NOTA: Para obtener mayor información complementaria sobre lluvias revisar el boletín meteorológico (www.senamhi.gob.bo)

ACLARACION DE ALERTAS HIDROLOGICAS

ALERTA AMARILLA
Es el estado normal de los Ríos donde la intensidad y persistencia de lluvias es baja, por lo tanto no existe riesgo a desbordes.

ALERTA NARANJA.
Se declara cuando la tendencia ascendente de los niveles de los ríos y la persistencia e intensidad de las lluvias indican la posibilidad de presentar desbordes en las próximas horas. (Para el uso de navegación esta alerta significa que es posible navegar).

ALERTA ROJA.
Se declara cuando el nivel de los Ríos alcanzan alturas críticas que hacen inminente el desborde, o cuando ya se ha iniciado la inundación.

NIVELES DE ALERTA ROJA EN VOLUMEN DE AGUA POR CADA SEGUNDO [m3/s]

RIO	ESTACION	ALERTA ROJA
Corani	Corani	595
Paracti	Locotal	425
Juntas de Corani	Icona	4335
Ivirizu	Ivirizu	3825
Espiritu Santo	Puente Gumucio	5100

Caudal Q[m3/s]: Es la cantidad de volumen de agua que fluye en el Río expresada en metros

GLOSARIO

Barranco = Significa cuantos metros falta para desbordar

Pronostico = Es la probabilidad de la predicción futura de los Ríos a partir de las modelaciones hidrológicas

Estacion Hidrometrica que genera pronostico

CUENCA DEL RÍO ROCHA
Martes 25 de junio de 2024



Río Rocha: Puente Chiñata
 Nivel actual: **0.18** metros
 Condición: **Alerta Amarilla**
 Pronóstico: **Poco variable**
 Periodo: **24 junio al 05 julio**

Río Rocha: Pico de Loro
 Nivel actual: **0.58** metros
 Condición: **Alerta Amarilla**
 Pronóstico: **Poco variable**
 Periodo: **24 junio al 05 julio**

Río Rocha: Puente Cajon
 Nivel actual: **1.01** metros
 Condición: **Alerta Amarilla**
 Pronóstico: **Poco variable**
 Periodo: **24 junio al 05 julio**

Río Rocha: Puente Abra
 Nivel actual: metros
 Condición: **Alerta Amarilla**
 Pronóstico: **Poco variable**
 Periodo: **24 junio al 05 julio**

IMPORTANTE: En general, para la cuenca del río Rocha se espera el siguiente comportamiento:

Ubicación	Poblados cercanos	Pronóstico Hidrológico		Análisis Hidrológico
		Periodo de ocurrencia	Pronóstico	
Ríos de la cuenca alta	Cochabamba, Tiquipaya, Sacaba,	24 junio al 05 julio	Poco variable	No se presentarán condiciones necesarias para generar ascensos de nivel
Ríos de la cuenca media	Colcapirhua, Quillacollo, Vinto, Sipe Sipe y comunidades cercanas.	24 junio al 05 julio	Poco variable	No se presentarán condiciones necesarias para generar ascensos de nivel
Ríos de la cuenca baja		24 junio al 05 julio	Poco variable	No se presentarán condiciones necesarias para generar ascensos de nivel

NOTA: Para obtener mayor información complementaria sobre lluvias revisar el boletín meteorológico (www.senamhi.gob.bo)

ACLARACION DE ALERTAS HIDROLOGICAS

ALERTA AMARILLA
Es el estado normal de los Rios donde la intensidad y persistencia de lluvias es baja, por lo tanto no existe riesgo a desbordes.

ALERTA NARANJA.
Se declara cuando la tendencia ascendente de los niveles de los rios y la persistencia e intensidad de las lluvias indican la posibilidad de presentar desbordes en las próximas horas. (Para el uso de navegación esta alerta significa que es posible navegar).

ALERTA ROJA.
Se declara cuando el nivel de los Ríos alcanzan alturas críticas que hacen inminente el desborde, o cuando ya se ha iniciado la inundación.

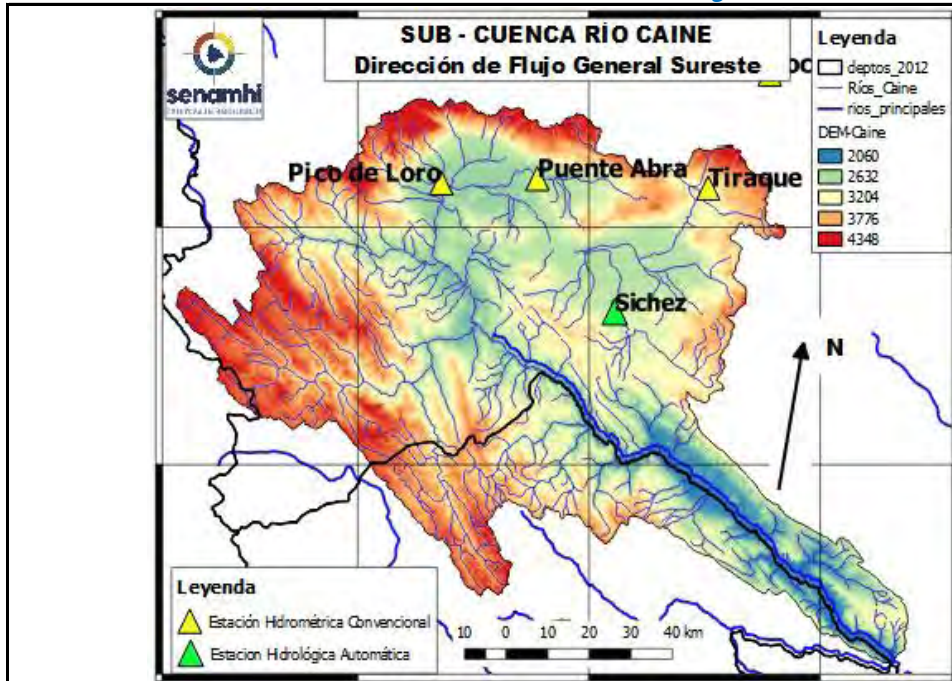
GLOSARIO

Barranco = Significa cuantos metros falta para desbordar

Pronostico= Es la probabilidad de la predicción futura de los Ríos a partir de las modelaciones hidrológicas

Estacion Hidrometrica que genera pronostico

SUB - CUENCA DEL RÍO CAINE
Martes 25 de junio de 2024



<p>Río Tiraque: Tiraque Nivel actual: 0.00 metros Condición: Alerta Amarilla Pronóstico: Ascensos Periodo: 29 junio al 01 y 07 al 09 julio</p>
<p>Río Sichez: Sichez Nivel actual: 0.70 metros Condición: Alerta Amarilla Pronóstico: Poco variable Periodo: 24 junio al 05 julio</p>
<p>Río Rocha: Puente Abra Nivel actual: 0.00 metros Condición: Alerta Amarilla Pronóstico: Poco variable Periodo: 24 junio al 05 julio</p>
<p>Río Rocha: Pico de Loro Nivel actual: 0.58 metros Condición: Alerta Amarilla Pronóstico: Poco variable Periodo: 24 junio al 05 julio</p>

	21/6/2024	22/6/2024	23/6/2024	24/6/2024	25/6/2024
Nivel Tiraque					0.00
Nivel Sichez	0	0	0	0.7	0.70
Nivel Abra					0.00
Nivel Pico de Loro	0.527	0.51	0.508	0.58	0.58

IMPORTANTE: En general, para la cuenca del río Rocha se espera el siguiente comportamiento:

Ubicación	Poblados cercanos	Pronóstico Hidrológico		Análisis Hidrológico
		Periodo de ocurrencia	Pronóstico	
Ríos de la cuenca alta	Sichez, Tiraque, Arque y poblaciones cercanas	29 junio al 01 y 07 al 09 julio	Ascensos	Se presentarán condiciones necesarias para generar ascensos de nivel
Ríos de la cuenca media		24 junio al 05 julio	Poco variable	No se presentarán condiciones necesarias para generar ascensos de nivel
Ríos de la cuenca baja		24 junio al 05 julio	Poco variable	No se presentarán condiciones necesarias para generar ascensos de nivel

NOTA: Para obtener mayor información complementaria sobre lluvias revisar el boletín meteorológico (www.senamhi.gob.bo)

ACLARACION DE ALERTAS HIDROLOGICAS

ALERTA AMARILLA
Es el estado normal de los Ríos donde la intensidad y persistencia de lluvias es baja, por lo tanto no existe riesgo a desbordes.

ALERTA NARANJA
Se declara cuando la tendencia ascendente de los niveles de los ríos y la persistencia e intensidad de las lluvias indican la posibilidad de presentar desbordes en las próximas horas. (Para el uso de navegación esta alerta significa que es posible navegar).

ALERTA ROJA
Se declara cuando el nivel de los Ríos alcanzan alturas críticas que hacen inminente el desborde, o cuando ya se ha iniciado la inundación.

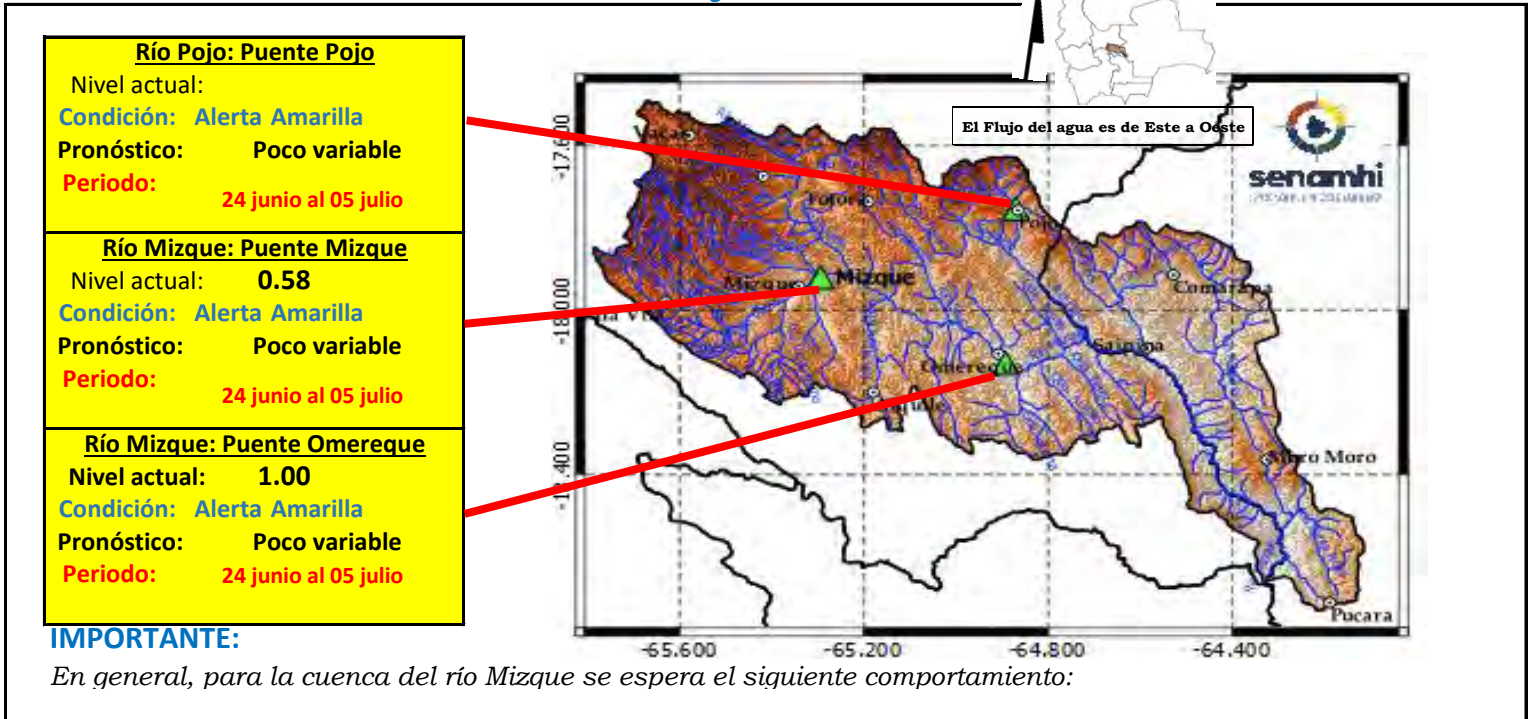
GLOSARIO

Barranco = Significa cuantos metros falta para desbordar

Pronostico = Es la probabilidad de la predicción futura de los Ríos a partir de las modelaciones hidrológicas

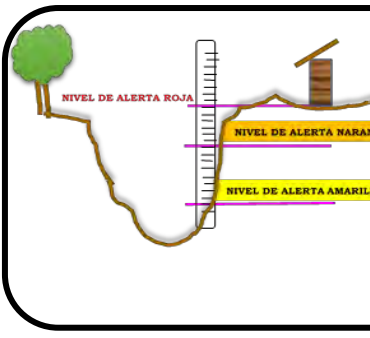
Estacion Hidrométrica que genera pronostico

CUENCA DEL RÍO MIZQUE
Martes 25 de junio de 2024



Ubicación	Poblados cercanos	Pronóstico Hidrológico		Análisis Hidrológico
		Periodo de ocurrencia	Pronóstico	
Ríos de la cuenca alta	Mizque, Omereque, Pojo, Aiquile, Vila Vila, Totora,	24 junio al 05 julio	Poco variable	No se presentarán condiciones necesarias para generar ascensos de nivel
Ríos de la cuenca media	Pocona, Vacas, Comarapa, Saipina, Moro Moro, Pucara y Comunidades cercanas	24 junio al 05 julio	Poco variable	No se presentarán condiciones necesarias para generar ascensos de nivel
Ríos de la cuenca baja		24 junio al 05 julio	Poco variable	No se presentarán condiciones necesarias para generar ascensos de nivel

NOTA: Para obtener mayor información complementaria sobre lluvias revisar el boletín meteorológico (www.senamhi.gob.bo)



ACLARACION DE ALERTAS HIDROLOGICAS

ALERTA AMARILLA
Es el estado normal de los Ríos donde la intensidad y persistencia de lluvias es baja, por lo tanto no existe riesgo a desbordes.

ALERTA NARANJA.
Se declara cuando la tendencia ascendente de los niveles de los ríos y la persistencia e intensidad de las lluvias indican la posibilidad de presentar desbordes en las próximas horas. (Para el uso de navegación esta alerta significa que es posible navegar).

ALERTA ROJA.
Se declara cuando el nivel de los Ríos alcanzan alturas críticas que hacen inminente el desborde, o cuando ya se ha iniciado la inundación.

GLOSARIO

Barranco = Significa cuantos metros falta para desbordar

Pronostico= Es la probabilidad de la predicción futura de los Ríos a partir de las modelaciones hidrológicas

Estacion Hidrometrica que genera pronostico

CUENCA DEL RÍO ICHILO
Martes 25 de junio de 2024

Río Chapare o Mamorecillo: Villa Tunari, Sinahota

Nivel Actual: metros
Barranco: metros
Condición: **Alerta Amarilla**
Pronóstico: Ascensos
Periodo: 29 junio al 01 y 07 al 09 julio

Río Grande: El Carmen

Nivel Actual: metros
Barranco: metros
Condición: **Alerta Amarilla**
Pronóstico: Poco variable
Periodo: 25 junio al 09 julio

Río Ichilo: Puerto Villarroel

Nivel Actual: metros
Barranco: metros
Nivel Agua Sensor: 0 metros
Condición: **Alerta Amarilla**
Pronóstico: Ascensos
Periodo: 29 junio al 01 y 07 al 09 julio

Dirección de Flujo hacia el Norte

IMPORTANTE:
En general, para la cuenca del río Mamoré se espera el siguiente comportamiento:

Ubicación	Zonas	Pronóstico Hidrológico		Análisis Hidrológico
		Periodo de ocurrencia	Pronóstico	
Ríos de la cuenca alta	Cochabamba-Santa Cruz	29 junio al 01 y 07 al 09 julio	Ascensos	Se presentarán condiciones necesarias para generar ascensos de nivel
Ríos de la cuenca media	Cochabamba-Santa Cruz	29 junio al 01 y 07 al 09 julio	Ascensos	Se presentarán condiciones necesarias para generar ascensos de nivel
Ríos Cuenca Baja	Cochabamba-Santa Cruz	29 junio al 01 y 07 al 09 julio	Ascensos	Se presentarán condiciones necesarias para generar ascensos de nivel

NOTA: Para obtener mayor información complementaria sobre lluvias revisar el boletín meteorológico (www.senamhi.gob.bo)

ACLARACION DE ALERTAS HIDROLOGICAS

ALERTA AMARILLA
Es el estado normal de los Ríos donde la intensidad y persistencia de lluvias es baja, por lo tanto no existe riesgo a desbordes.

ALERTA NARANJA.
Se declara cuando la tendencia ascendente de los niveles de los ríos y la persistencia e intensidad de las lluvias indican la posibilidad de presentar desbordes en las próximas horas. (Para el uso de navegación esta alerta significa que es posible navegar).

ALERTA ROJA.
Se declara cuando el nivel de los Ríos alcanzan alturas críticas que hacen inminente el desborde, o cuando ya se ha iniciado la inundación.

GLOSARIO

Barranco = Significa cuantos metros falta para desbordar

Pronostico= Es la probabilidad de la predicción futura de los Ríos a partir de las modelaciones hidrológicas

Estacion Hidrometrica que genera pronostico



senamhi

SERVICIO NACIONAL DE METEOROLOGÍA E HIDROLOGÍA

**SERVICIO NACIONAL DE METEOROLOGÍA E HIDROLOGÍA
SENAMHI - BOLIVIA**

BOLETÍN DE PRONÓSTICO HIDROLÓGICO

SANTA CRUZ

**Cuencas de los ríos: Ichilo, Yapacaní, Piraí,
Grande, Parapetí**



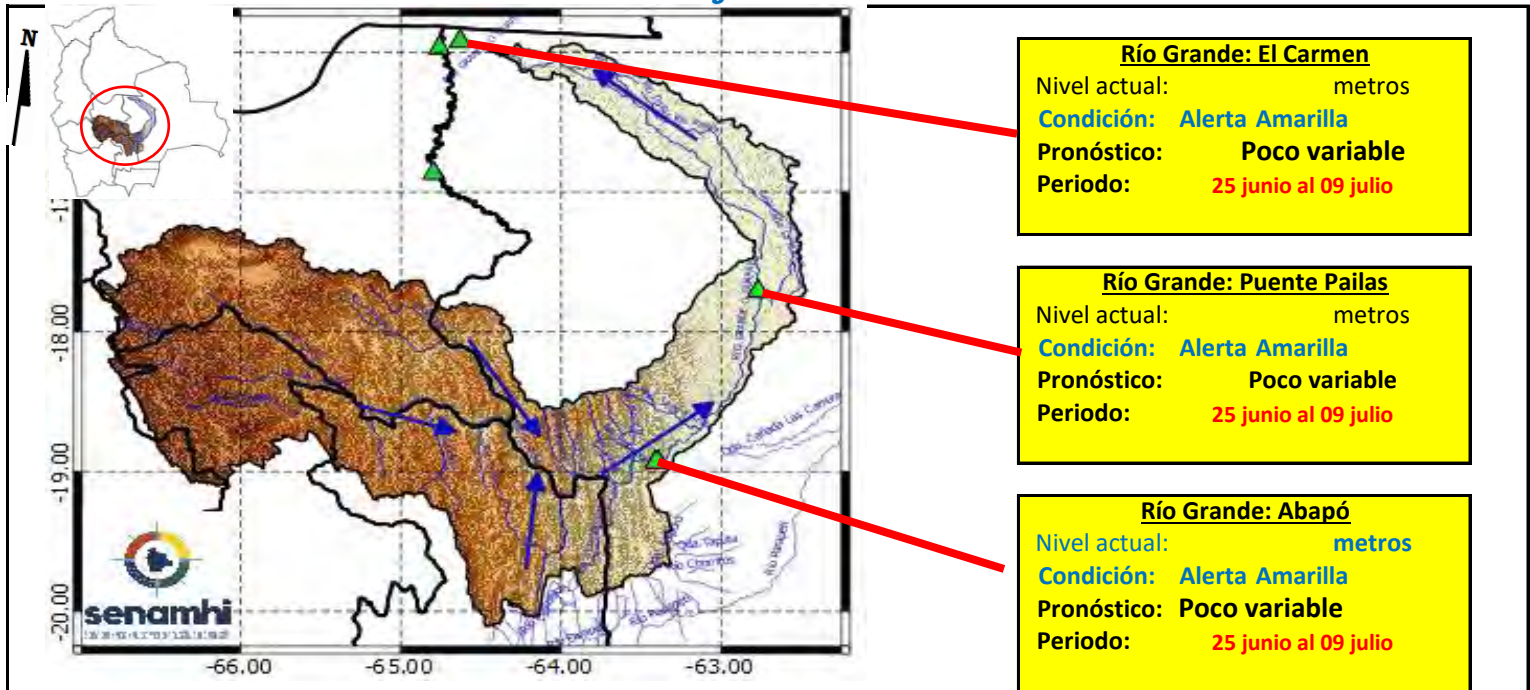
UNIDAD DE PRONÓSTICOS HIDROLÓGICOS



ESTADO PLURINACIONAL DE
BOLIVIA

CUENCA DEL RÍO GRANDE

Martes 25 de junio de 2024



IMPORTANTE: En general, para la cuenca del río Grande se espera el siguiente comportamiento:

Ubicación	Poblados cercanos	Pronóstico Hidrológico		Análisis Hidrológico
		Periodo de ocurrencia	Pronóstico	
Ríos de la cuenca alta (Potosí, Cochabamba y Chuquisaca)	Chayanta, Huayra, Pojo, Mizque y comunidades cercanas.	25 junio al 09 julio	Poco variable	No se presentarán condiciones necesarias para generar ascensos de nivel
Ríos de la cuenca media (Santa Cruz)	Lagunillas, El Villar, Cabezas, Pailon, Abapo, Pailas y comunidades cercanas.	25 junio al 09 julio	Poco variable	No se presentarán condiciones necesarias para generar ascensos de nivel
Ríos de la cuenca baja (Santa Cruz)	El Carmen y comunidades cercanas.	25 junio al 09 julio	Poco variable	No se presentarán condiciones necesarias para generar ascensos de nivel

NOTA: Para obtener mayor información complementaria sobre lluvias revisar el boletín meteorológico (www.senamhi.gob.bo)

ACLARACION DE ALERTAS HIDROLOGICAS

ALERTA AMARILLA
Es el estado normal de los Rios donde la intensidad y persistencia de lluvias es baja, por lo tanto no existe riesgo a desbordes.

ALERTA NARANJA.
Se declara cuando la tendencia ascendente de los niveles de los rios y la persistencia e intensidad de las lluvias indican la posibilidad de presentar desbordes en las próximas horas. (Para el uso de navegación esta alerta significa que es posible navegar).

ALERTA ROJA.
Se declara cuando el nivel de los Rios alcanzan alturas críticas que hacen inminente el desborde, o cuando ya se ha iniciado la inundación.

GLOSARIO

Barranco = Significa cuantos metros falta para desbordar

Pronostico= Es la probabilidad de la prediccion futura de los Rios a partir de las modelaciones hidrológicas

▲ Estacion Hidrometrica que genera pronostico

CUENCA DEL RÍO PIRAI

Martes 25 de junio de 2024

Cuenca Baja:

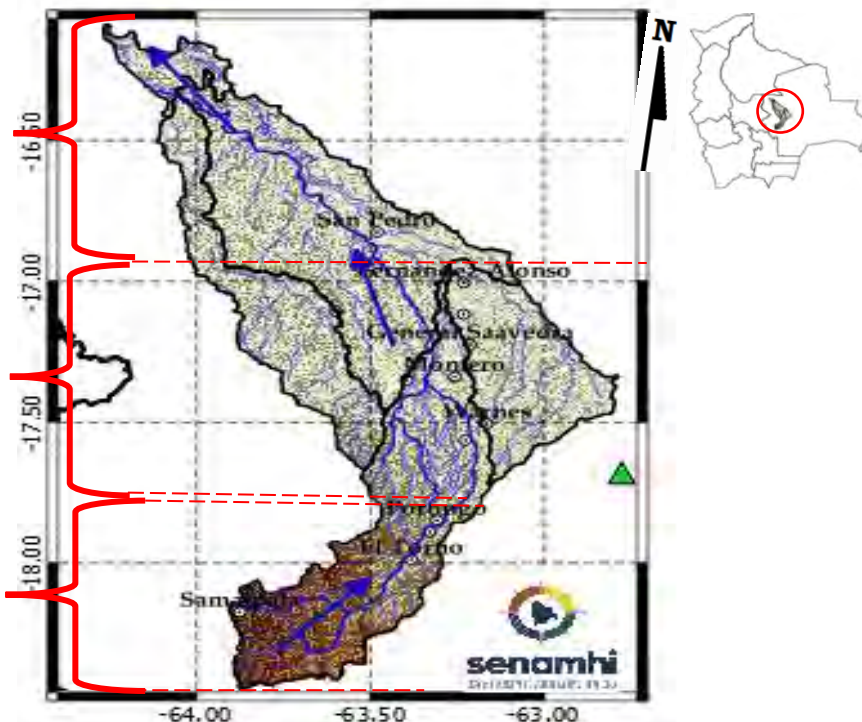
Condición: Alerta Amarilla
Pronóstico: Poco variable
Periodo: 25 junio al 09 julio

Cuenca Media:

Condición: Alerta Amarilla
Pronóstico: Poco variable
Periodo: 25 junio al 09 julio

Cuenca Alta:

Condición: Alerta Amarilla
Pronóstico: Poco variable
Periodo: 25 junio al 09 julio



IMPORTANTE:

En general, para la cuenca del río Pirai se espera el siguiente comportamiento:

Ubicación	Poblados cercanos	Pronóstico Hidrológico		Análisis Hidrológico
		Periodo de ocurrencia	Pronóstico	
Ríos de la cuenca alta	Samaipata, El Torno, La Guardia, Warnes, Montero, Santa Cruz de La Sierra, San Pedro y comunidades cercanas.	25 junio al 09 julio	Poco variable	No se presentarán condiciones necesarias para generar ascensos de nivel
Ríos de la cuenca media		25 junio al 09 julio	Poco variable	No se presentarán condiciones necesarias para generar ascensos de nivel
Ríos de la cuenca baja		25 junio al 09 julio	Poco variable	No se presentarán condiciones necesarias para generar ascensos de nivel

NOTA: Para obtener mayor información complementaria sobre lluvias revisar el boletín meteorológico (www.senamhi.gob.bo)

ACLARACION DE ALERTAS HIDROLOGICAS

ALERTA AMARILLA

Es el estado normal de los Ríos donde la intensidad y persistencia de lluvias es baja, por lo tanto no existe riesgo a desbordes.

ALERTA NARANJA.

Se declara cuando la tendencia ascendente de los niveles de los ríos y la persistencia e intensidad de las lluvias indican la posibilidad de presentar desbordes en las próximas horas. (Para el uso de navegación esta alerta significa que es posible navegar).

ALERTA ROJA.

Se declara cuando el nivel de los Ríos alcanzan alturas críticas que hacen inminente el desborde, o cuando ya se ha iniciado la inundación.

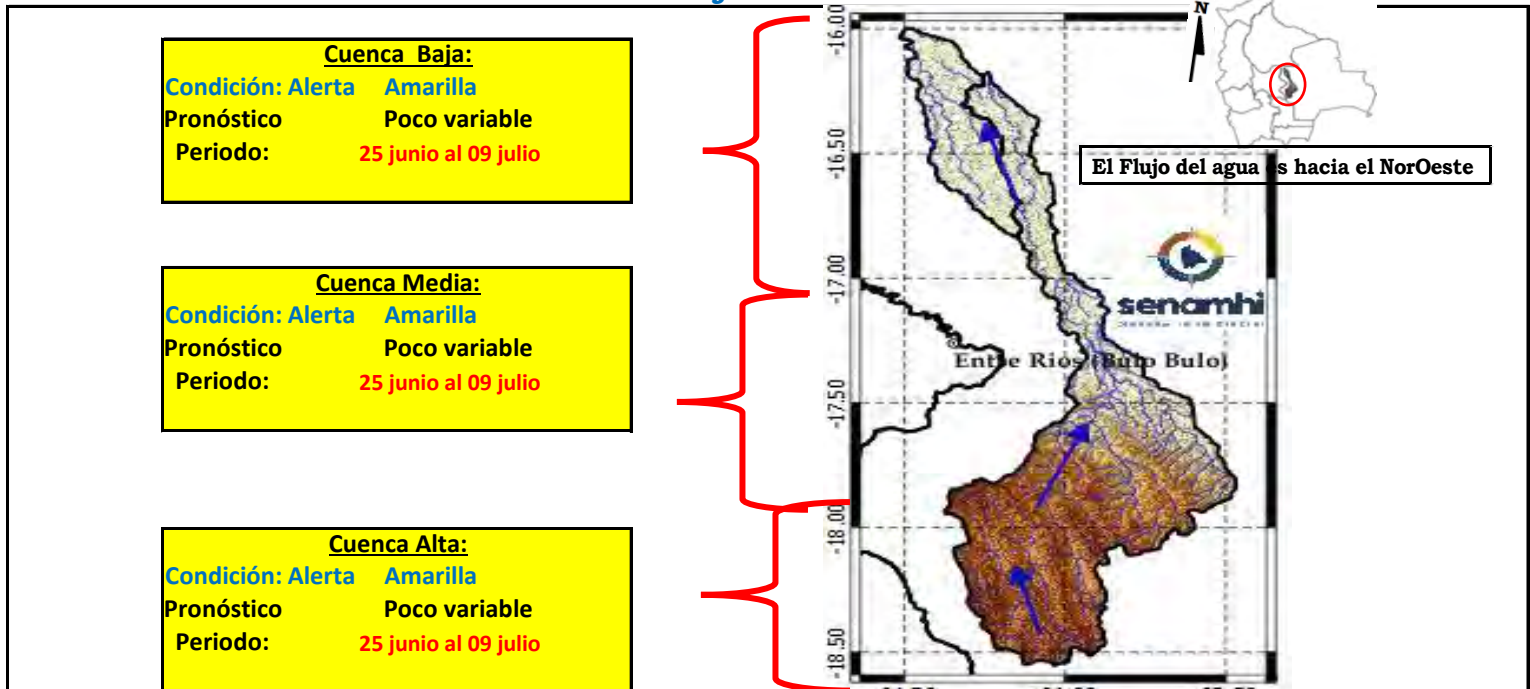
GLOSARIO

Barranco = Significa cuantos metros falta para desbordar

Pronostico= Es la probabilidad de la predicción futura de los Ríos a partir de las modelaciones hidrológicas

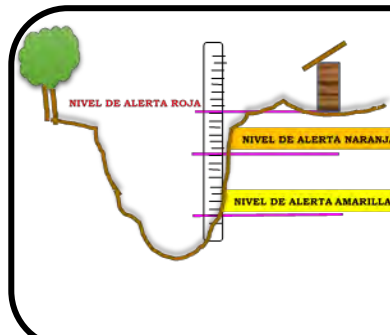
▲ Estacion Hidrometrica que genera pronostico

CUENCA DEL RÍO YAPACANÍ
Martes 25 de junio de 2024



Ubicación	Poblados cercanos	Pronóstico Hidrológico		Análisis Hidrológico
		Periodo de ocurrencia	Pronóstico	
Ríos de la cuenca alta	Villa Ypacaní, Ypacaní Disperso, San Carlos y comunidades cercanas.	25 junio al 09 julio	Poco variable	No se presentarán condiciones necesarias para generar ascensos de nivel
Ríos de la cuenca media y baja		25 junio al 09 julio	Poco variable	No se presentarán condiciones necesarias para generar ascensos de nivel
Ríos de la cuenca baja		25 junio al 09 julio	Poco variable	No se presentarán condiciones necesarias para generar ascensos de nivel

NOTA: Para obtener mayor información complementaria sobre lluvias revisar el boletín meteorológico (www.senamhi.gob.bo)



ACLARACION DE ALERTAS HIDROLOGICAS	
ALERTA AMARILLA	Es el estado normal de los Ríos donde la intensidad y persistencia de lluvias es baja, por lo tanto no existe riesgo a desbordes.
ALERTA NARANJA.	Se declara cuando la tendencia ascendente de los niveles de los ríos y la persistencia e intensidad de las lluvias indican la posibilidad de presentar desbordes en las próximas horas. (Para el uso de navegación esta alerta significa que es posible navegar).
ALERTA ROJA.	Se declara cuando el nivel de los Ríos alcanzan alturas críticas que hacen inminente el desborde, o cuando ya se ha iniciado la inundación.

GLOSARIO	
Barranco	= Significa cuantos metros falta para desbordar
Pronostico	= Es la probabilidad de la predicción futura de los Ríos a partir de las modelaciones hidrológicas
	Estacion Hidrometrica que genera pronostico

CUENCA DEL RÍO ICHILO
Martes 25 de junio de 2024

Río Chapare o Mamorecillo: Villa Tunari, Sinahota

Nivel Actual: metros
Barranco: metros
Condición: **Alerta Amarilla**
Pronóstico: Ascensos
Periodo: 29 junio al 01 y 07 al 09 julio

Río Grande: El Carmen

Nivel Actual: metros
Barranco: metros
Condición: **Alerta Amarilla**
Pronóstico: Poco variable
Periodo: 25 junio al 09 julio

Río Ichilo: Puerto Villarroel

Nivel Actual: metros
Barranco: metros
Nivel Agua Sensor: 0 metros
Condición: **Alerta Amarilla**
Pronóstico: Ascensos
Periodo: 29 junio al 01 y 07 al 09 julio

Dirección de Flujo hacia el Norte

IMPORTANTE:
En general, para la cuenca del río Mamoré se espera el siguiente comportamiento:

Ubicación	Zonas	Pronóstico Hidrológico		Análisis Hidrológico
		Periodo de ocurrencia	Pronóstico	
Ríos de la cuenca alta	Cochabamba-Santa Cruz	29 junio al 01 y 07 al 09 julio	Ascensos	Se presentarán condiciones necesarias para generar ascensos de nivel
Ríos de la cuenca media	Cochabamba-Santa Cruz	29 junio al 01 y 07 al 09 julio	Ascensos	Se presentarán condiciones necesarias para generar ascensos de nivel
Ríos Cuenca Baja	Cochabamba-Santa Cruz	29 junio al 01 y 07 al 09 julio	Ascensos	Se presentarán condiciones necesarias para generar ascensos de nivel

NOTA: Para obtener mayor información complementaria sobre lluvias revisar el boletín meteorológico (www.senamhi.gob.bo)

ACLARACION DE ALERTAS HIDROLOGICAS

ALERTA AMARILLA
Es el estado normal de los Ríos donde la intensidad y persistencia de lluvias es baja, por lo tanto no existe riesgo a desbordes.

ALERTA NARANJA.
Se declara cuando la tendencia ascendente de los niveles de los ríos y la persistencia e intensidad de las lluvias indican la posibilidad de presentar desbordes en las próximas horas. (Para el uso de navegación esta alerta significa que es posible navegar).

ALERTA ROJA.
Se declara cuando el nivel de los Ríos alcanzan alturas críticas que hacen inminente el desborde, o cuando ya se ha iniciado la inundación.

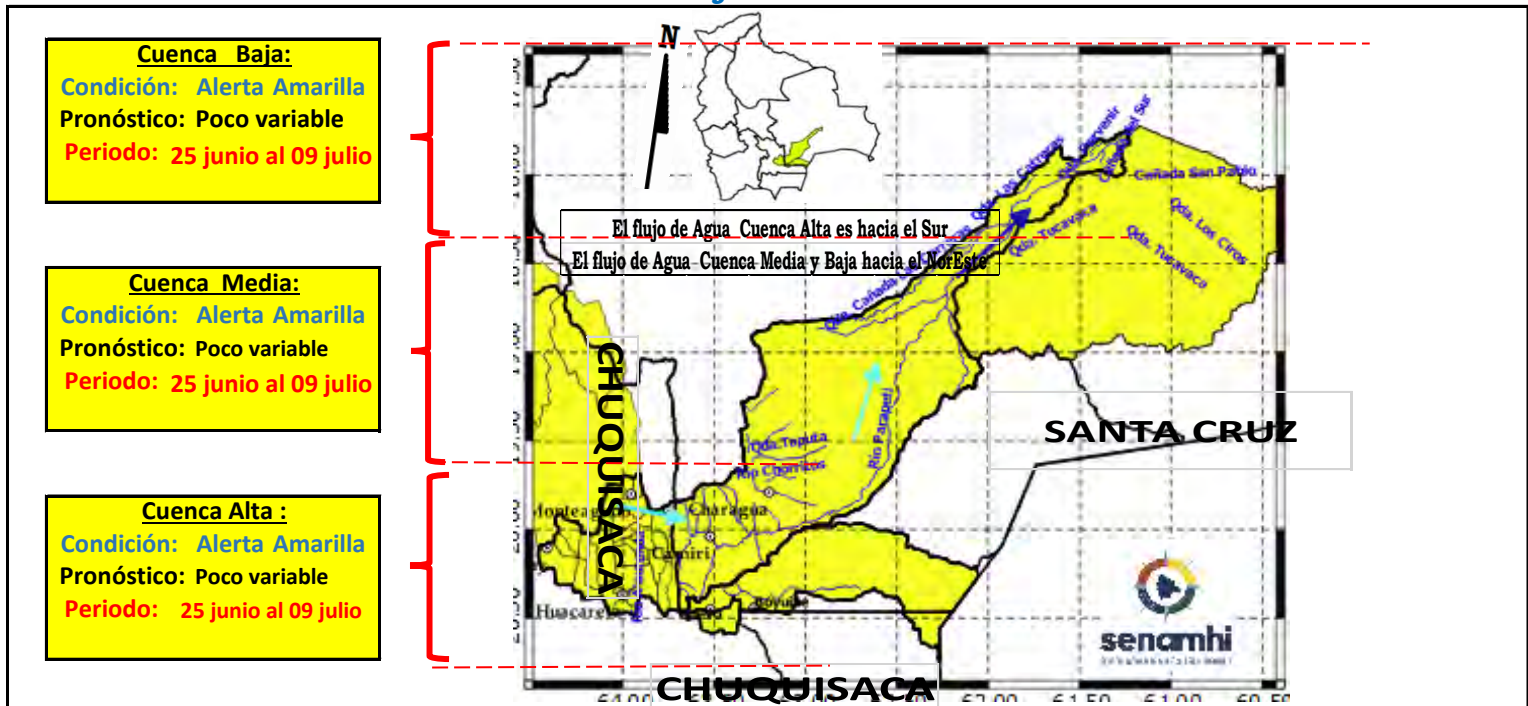
GLOSARIO

Barranco = Significa cuantos metros falta para desbordar
Pronostico= Es la probabilidad de la predicción futura de los Ríos a partir de las modelaciones hidrológicas

Estacion Hidrometrica que genera pronostico

CUENCA DEL RÍO PARAPETÍ Y CUEVO

Martes 25 de junio de 2024



IMPORTANTE:

Ubicación	Poblados cercanos	Pronóstico Hidrológico		Análisis Hidrológico
		Periodo de ocurrencia	Pronóstico	
Ríos de la cuenca alta (Chuquisaca)	Monteagudo, Huacareta, Camiri, Cuevo, Charagua, Durango, La Brecha, Yapirda, Rancho Nuevo y comunidades cercanas.	25 junio al 09 julio	Poco variable	No se presentarán condiciones necesarias para generar ascensos de nivel
Ríos de la cuenca media y baja (Santa Cruz)		25 junio al 09 julio	Poco variable	No se presentarán condiciones necesarias para generar ascensos de nivel

NOTA: Para obtener mayor información complementaria sobre lluvias revisar el boletín meteorológico (www.senamhi.gob.bo)

ACLARACION DE ALERTAS HIDROLOGICAS

ALERTA AMARILLA
Es el estado normal de los Ríos donde la intensidad y persistencia de lluvias es baja, por lo tanto no existe riesgo a desbordes.
ALERTA NARANJA.
Se declara cuando la tendencia ascendente de los niveles de los ríos y la persistencia e intensidad de las lluvias indican la posibilidad de presentar desbordes en las próximas horas. (Para el uso de navegación esta alerta significa que es posible navegar).
ALERTA ROJA.
Se declara cuando el nivel de los Ríos alcanzan alturas críticas que hacen inminente el desborde, o cuando ya se ha iniciado la inundación.

GLOSARIO

Barranco = Significa cuantos metros falta para desbordar

Pronostico= Es la probabilidad de la prediccion futura de los Ríos a partir de las modelaciones hidrologicas

Estacion Hidrometrica que genera pronostico



senamhi

SERVICIO NACIONAL DE METEOROLOGÍA E HIDROLOGÍA

**SERVICIO NACIONAL DE METEOROLOGÍA E HIDROLOGÍA
SENAMHI - BOLIVIA**

BOLETÍN DE PRONÓSTICO HIDROLÓGICO

BENI

**Cuencas de los ríos: Mamoré, Chapare, Ichilo,
Isiboro, Tijamuchi, Apere, Ibaré, Yacuma,
Maniqui, Machupo, Itonama y Beni**

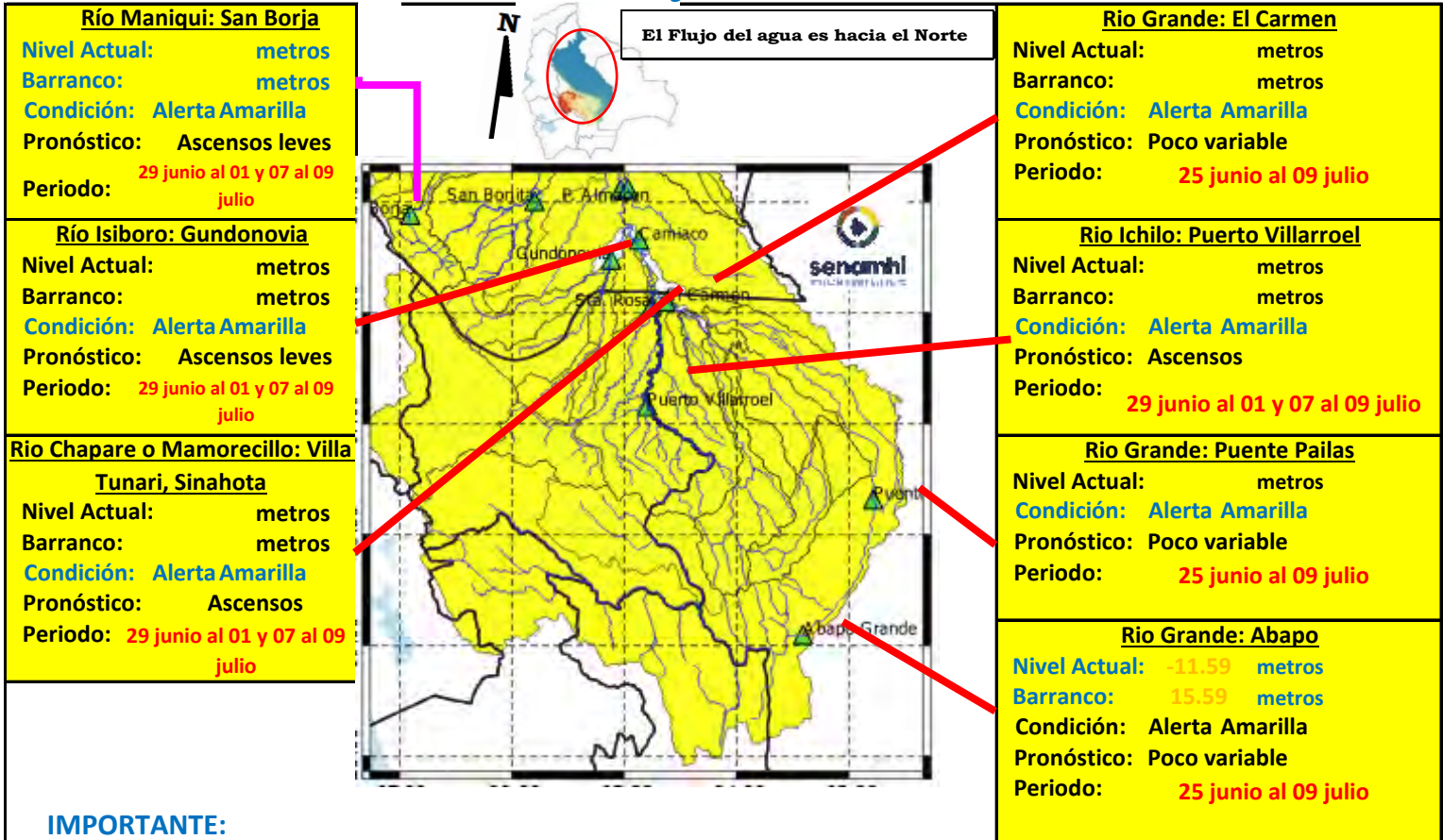


UNIDAD DE PRONÓSTICOS HIDROLÓGICOS



CUENCA DEL RÍO MAMORÉ (PARTE 1)

Martes 25 de junio de 2024



IMPORTANTE:

Ubicación	Departamentos	Pronóstico Hidrológico		Análisis Hidrológico
		Periodo de ocurrencia	Pronóstico	
Ríos de la cuenca alta	Cochabamba (Trópico)	29 junio al 01 y 07 al 09 julio	Ascensos	Se presentarán condiciones necesarias para generar ascensos de nivel
Ríos de la cuenca media	Santa Cruz	25 junio al 09 julio	Poco variable	No se presentarán condiciones necesarias para generar ascensos de nivel
	Beni	29 junio al 01 y 07 al 09 julio	Poco variable	Se presentarán condiciones necesarias para generar algunos ascensos de nivel

NOTA: Para obtener mayor información complementaria sobre lluvias revisar el boletín meteorológico (www.senamhi.gob.bo)

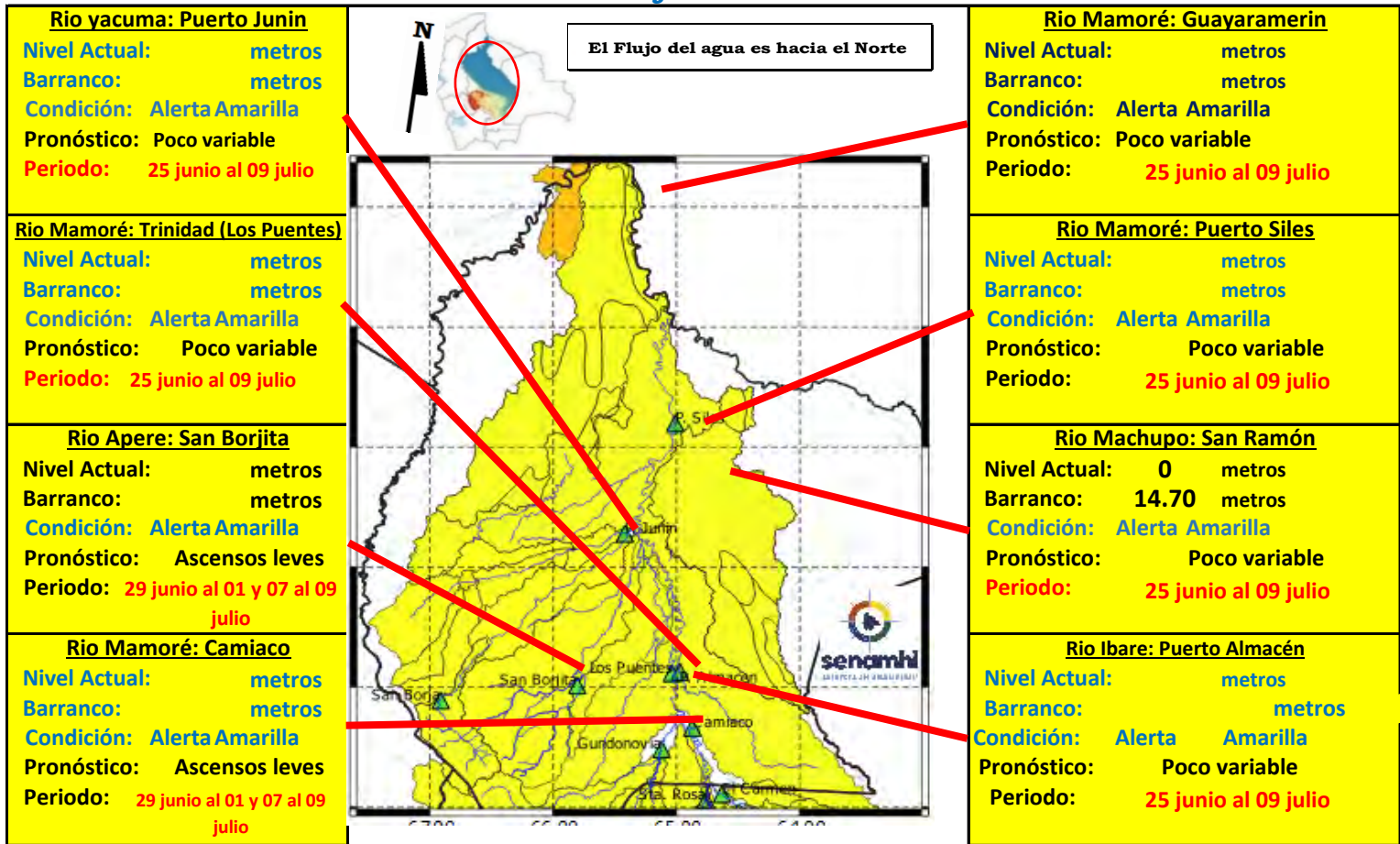
ACLARACION DE ALERTAS HIDROLOGICAS		NIVELES DE ALERTA EN METROS				
	<p>ALERTA AMARILLA</p> <p>Es el estado normal de los Ríos donde la intensidad y persistencia de lluvias es baja, por lo tanto no existe riesgo a desbordes.</p>	RIO	ESTACION	ALERTA ROJA	ALERTA NARANJA	ALERTA AMARILLA
	<p>ALERTA NARANJA.</p> <p>Se declara cuando la tendencia ascendente de los niveles de los ríos y la persistencia e intensidad de las lluvias indican la posibilidad de presentar desbordes en las próximas horas. (Para el uso de navegación esta alerta significa que es posible navegar).</p>	Apere	San Borjita	10.00	8.00	1.90
	<p>ALERTA ROJA.</p> <p>Se declara cuando el nivel de los Ríos alcanzan alturas críticas que hacen inminente el desborde, o cuando ya se ha iniciado la inundación.</p>	Yacuma	Puerto Junin	12.65	8.00	1.90
		Mamore	Camiaco	11.31	9.31	1.90
		Mamore	Puerto Almacen	11.49	8.49	1.90
		Mamore	Los Puentes	10.84	7.84	1.90
		Mamore	Puerto Silés	12.00	9.49	1.90
GLOSARIO						
<p>Barranco = Significa cuantos metros falta para desbordar</p> <p>Pronostico = Es la probabilidad de la predicción futura de los Ríos a partir de las modelaciones hidrológicas</p> <p>▲ Estacion Hidrometrica que genera pronostico</p>						

MINISTERIO MEDIO AMBIENTE Y AGUA

SERVICIO NACIOANL DE METEOROLOGÍA E HIDROLOGÍA

CUENCA DEL RÍO MAMORÉ (PARTE 2)

Martes 25 de junio de 2024



IMPORTANTE: En general, para la cuenca del río Mamoré se espera el siguiente comportamiento:

Ubicación	Departamentos	Pronóstico Hidrológico		Análisis Hidrológico
		Periodo de ocurrencia	Pronóstico	
Ríos de la cuenca media	Beni (continuación)	25 junio al 09 julio	Poco variable	Se presentarán condiciones necesarias para generar algunos ascensos de nivel
Ríos de la cuenca baja	Beni (planicie)	25 junio al 09 julio	Poco variable	Se presentarán condiciones necesarias para generar algunos ascensos de nivel

NOTA: Para obtener mayor información complementaria sobre lluvias revisar el boletín meteorológico (www.senamhi.gob.bo)

ACLARACION DE ALERTAS HIDROLOGICAS		NIVELES DE ALERTA EN METROS				
	<p>ALERTA AMARILLA</p> <p>Es el estado normal de los Ríos donde la intensidad y persistencia de lluvias es baja, por lo tanto no existe riesgo a desbordes.</p>	RIO	ESTACION	ALERTA ROJA	ALERTA NARANJA	ALERTA AMARILLA
	<p>ALERTA NARANJA.</p> <p>Se declara cuando la tendencia ascendente de los niveles de los ríos y la persistencia e intensidad de las lluvias indican la posibilidad de presentar desbordes en las próximas horas. (Para el uso de navegación esta alerta significa que es posible navegar).</p>	Apere	San Borjita	10.00	8.00	1.90
	<p>ALERTA ROJA.</p> <p>Se declara cuando el nivel de los Ríos alcanzan alturas críticas que hacen inminente el desborde, o cuando ya se ha iniciado la inundación.</p>	Yacuma	Puerto Junin	12.65	8.00	1.90
		Mamoré	Camiaco	11.31	9.31	1.90
		Ibare	Puerto Almacen	11.49	8.49	1.90
		Mamoré	Los Puentes	10.84	7.84	1.90
		Mamoré	Puerto Siles	12.00	9.49	1.90
<p>GLOSARIO</p> <p>Barranco = Significa cuantos metros falta para desbordar</p> <p>Pronóstico = Es la probabilidad de la predicción futura de los Ríos a partir de las modelaciones hidrológicas</p> <p> Estacion Hidrometrica que genera pronostico</p>						

MINISTERIO MEDIO AMBIENTE Y AGUA

SERVICIO NACIONAL DE METEOROLOGÍA E HIDROLOGÍA

Calle Reyes Ortiz No 41 – Fax 591 – 2 – 2392413 - Telefono: 2355824 – 2129586 Web: www.senamhi.gob.bo / e-mail: dirmethi@senamhi.gob.bo

La Paz - Bolivia

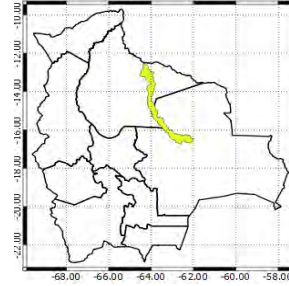
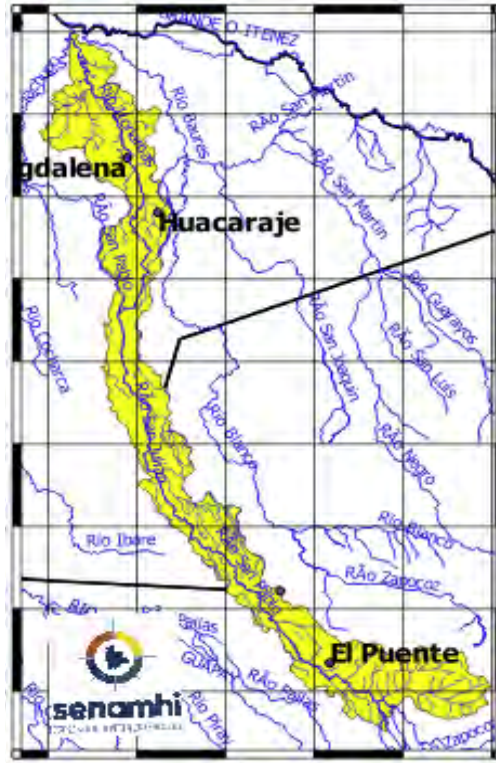
CUENCA DEL RÍO ITONAMA

Martes 25 de junio de 2024

Cuenca Baja
Condición: **Alerta Amarilla**
Pronóstico: Poco variable
Periodo: **25 junio al 09 julio**

Cuenca Media
Condición: **Alerta Amarilla**
Pronóstico: Poco variable
Periodo: **25 junio al 09 julio**

Cuenca Alta
Condición: **Alerta Amarilla**
Pronóstico: Poco variable
Periodo: **25 junio al 09 julio**



IMPORTANTE: En general, para la cuenca del río Mamoré se espera el siguiente comportamiento:

Ubicación	Departamentos	Pronóstico Hidrológico		Análisis Hidrológico
		Periodo de ocurrencia	Pronóstico	
Ríos de la cuenca alta y media	Beni (continuación)	25 junio al 09 julio	Poco variable	Se presentarán condiciones necesarias para generar algunos ascensos de nivel
Ríos de la cuenca baja	Beni (planicie)	25 junio al 09 julio	Poco variable	Se presentarán condiciones necesarias para generar algunos ascensos de nivel

NOTA: Para obtener mayor información complementaria sobre lluvias revisar el boletín meteorológico (www.senamhi.gob.bo)

ACLARACION DE ALERTAS HIDROLOGICAS



ALERTA AMARILLA

Es el estado normal de los Rios donde la intensidad y persistencia de lluvias es baja, por lo tanto no existe riesgo a desbordes.

ALERTA NARANJA

Se declara cuando la tendencia ascendente de los niveles de los ríos y la persistencia e intensidad de las lluvias indican la posibilidad de presentar desbordes en las próximas horas. (Para el uso de navegación esta alerta significa que es posible navegar).

ALERTA ROJA

Se declara cuando el nivel de los Rios alcanzan alturas críticas que hacen inminente el desborde, o cuando ya se ha iniciado la inundación.

NIVELES DE ALERTA EN METROS

RIO	ESTACION	ALERTA ROJA	ALERTA NARANJA	ALERTA AMARILLA
Apere	San Borjita	10.00	8.00	1.90
Yacuma	Puerto Junin	12.65	8.00	1.90
Mamore	Camiaco	11.31	9.31	1.90
Ibare	Puerto Almacen	11.49	8.49	1.90
Mamore	Los Puentes	10.84	7.84	1.90
Mamore	Puerto Siles	12.00	9.49	1.90

GLOSARIO

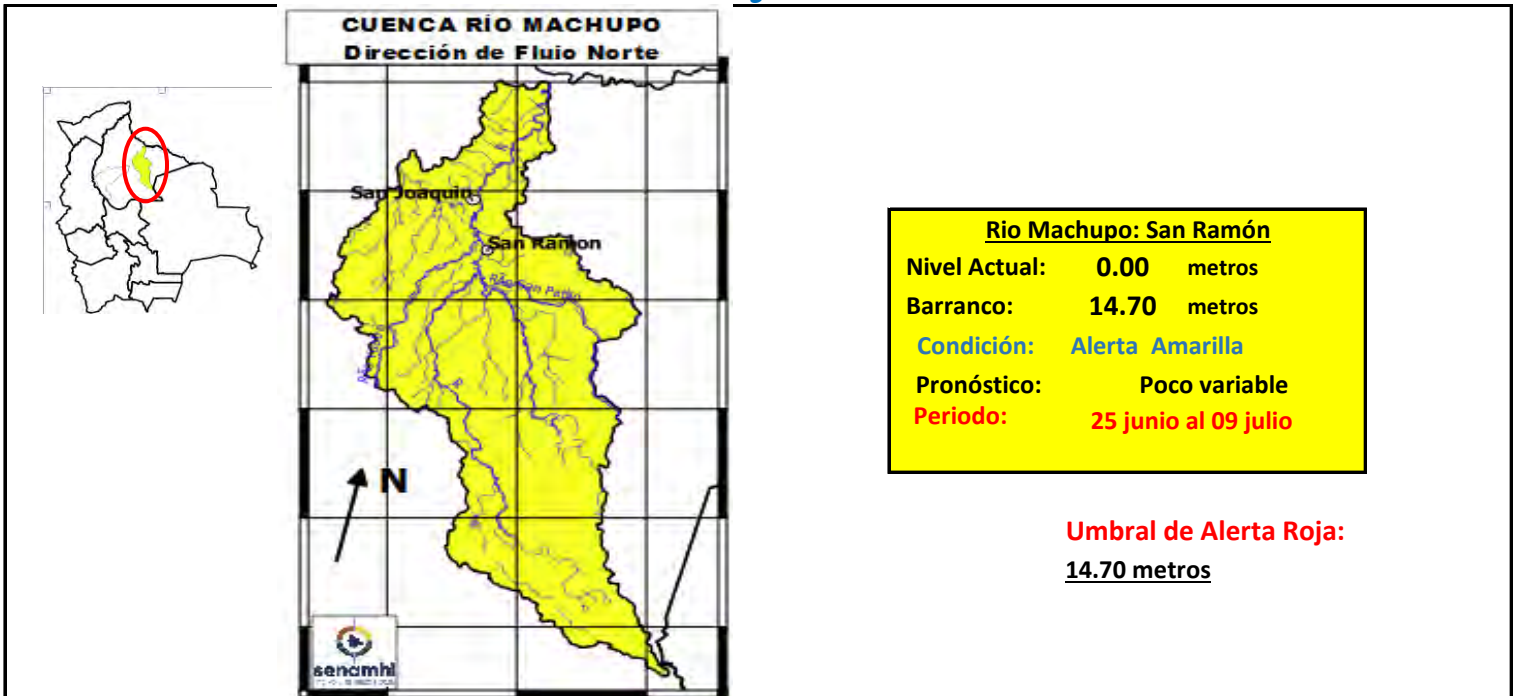
Barranco = Significa cuantos metros falta para desbordar

Pronóstico = Es la probabilidad de la predicción futura de los Rios a partir de las modelaciones hidrológicas

Estacion Hidrometrica que genera pronostico

SUB - CUENCA DEL RÍO MACHUPO

Martes 25 de junio de 2024



Umbral de Alerta Roja:
14.70 metros

IMPORTANTE

Ubicación	Municipios	Periodo de ocurrencia	Pronóstico	Análisis Hidrológico
Ríos de Cabecera de cuenca	Pata de Aguila, San Ramón, San Joaquín y poblaciones cercanas.	25 junio al 09 julio	Poco variable	Se presentarán condiciones necesarias para generar algunos ascensos de nivel
Ríos cuenca media		25 junio al 09 julio	Poco variable	Se presentarán condiciones necesarias para generar algunos ascensos de nivel
Cuenca Baja		25 junio al 09 julio	Poco variable	Se presentarán condiciones necesarias para generar algunos ascensos de nivel

NOTA: Para obtener mayor información complementaria sobre lluvias revisar el boletín meteorológico (www.senamhi.gob.bo)

ACLARACION DE ALERTAS HIDROLOGICAS

ALERTA AMARILLA
Es el estado normal de los Ríos donde la intensidad y persistencia de lluvias es baja, por lo tanto no existe riesgo a desbordes.

ALERTA NARANJA.
Se declara cuando la tendencia ascendente de los niveles de los ríos y la persistencia e intensidad de las lluvias indican la posibilidad de presentar desbordes en las próximas horas. (Para el uso de navegación esta alerta significa que es posible navegar).

ALERTA ROJA.
Se declara cuando el nivel de los Ríos alcanzan alturas críticas que hacen inminente el desborde, o cuando ya se ha iniciado la inundación.

GLOSARIO

Barranco = Significa cuantos metros falta para desbordar

Pronóstico = Es la probabilidad de la predicción futura de los Ríos a partir de las modelaciones hidrológicas

Estacion Hidrométrica que genera pronostico

SUB - CUENCA DEL RÍO MAMORÉ (Camiaco)

Martes 25 de junio de 2024

Río Chapare: Santa Rosa del Chapare

Nivel Actual: metros

Barranco: metros

Condición: Alerta Amarilla

Pronóstico: Ascensos

Periodo: 29 junio al 01 y 07 al 09 julio

Río Mamoré: Camiaco

Nivel Actual: metros

Barranco: metros

Condición: Alerta Amarilla

Pronóstico: Ascensos leves

Periodo: 29 junio al 01 y 07 al 09 julio

Río Ichilo: Puerto Villarroel

Nivel Actual: metros

Barranco: metros

Nivel Agua Sensor: 0 metros

Condición: Alerta Amarilla

Pronóstico: Ascensos

Periodo: 29 junio al 01 y 07 al 09 julio

IMPORTANTE

Ubicación	Departamentos	Periodo de ocurrencia	Pronóstico	Análisis Hidrológico
Rios cuenca Ichilo	Cochabamba (Trópico)	29 junio al 01 y 07 al 09 julio	Ascensos	Se presentarán condiciones necesarias para generar ascensos de nivel
Santa Rosa del Chapare	Cochabamba (Trópico)	29 junio al 01 y 07 al 09 julio	Ascensos	Se presentarán condiciones necesarias para generar ascensos de nivel
Punto de cierre	Camiaco	29 junio al 01 y 07 al 09 julio	Ascensos leves	Se presentarán condiciones necesarias para generar algunos ascensos de nivel

NOTA: Para obtener mayor información complementaria sobre lluvias revisar el boletín meteorológico (www.senamhi.gob.bo)

ACLARACION DE ALERTAS HIDROLOGICAS

ALERTA AMARILLA
Es el estado normal de los Ríos donde la intensidad y persistencia de lluvias es baja, por lo tanto no existe riesgo a desbordes.

ALERTA NARANJA.
Se declara cuando la tendencia ascendente de los niveles de los ríos y la persistencia e intensidad de las lluvias indican la posibilidad de presentar desbordes en las próximas horas. (Para el uso de navegación esta alerta significa que es posible navegar).

ALERTA ROJA.
Se declara cuando el nivel de los Ríos alcanzan alturas críticas que hacen inminente el desborde, o cuando ya se ha iniciado la inundación.

GLOSARIO

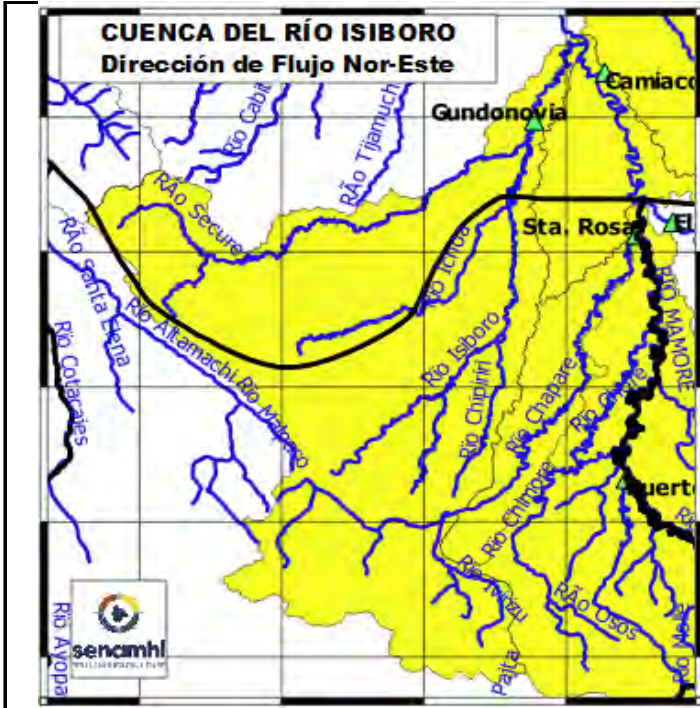
Barranco = Significa cuantos metros falta para desbordar

Pronóstico = Es la probabilidad de la predicción futura de los Ríos a partir de las modelaciones hidrológicas

▲ Estacion Hidrometrica que genera pronostico

SUB - CUENCA DEL RÍO ISIBORO

Martes 25 de junio de 2024



Río Isiboro: Gundonovia

Nivel Actual: metros

Barranco: metros

Condición: Alerta Amarilla

Pronóstico: Ascensos leves

Periodo: 29 junio al 01 y 07 al 09 julio

Cuenca río Chapare (Cabecera del Isiboro)

[m3/s]	23/6/2024	24/6/2024	25/6/2024	26/6/2024	27/6/2024	28/6/2024
Corani (Caudal)	1.86	1.85	1.84	1.88	1.95	2.1
Locotal (Caudal)	0.38	0.40	0.47	6.85	12.75	21.65
Icona (Caudal)	20.33	17.38	17.56	313.93	324.96	362.90
Ivirizu (Caudal)	22.90	19.40	24.16	302.10	298.43	306.25
Villa Tunari (Caudal)	23.98	27.64	24.69	452.48	451.76	458.44

IMPORTANTE

Ubicación	Departamentos	Periodo de ocurrencia	Pronóstico	Análisis Hidrológico
Ríos cuenca Chapare	Cochabamba (Trópico)	29 junio al 01 y 07 al 09 julio	Ascensos	Se presentarán condiciones necesarias para generar ascensos de nivel
Ríos cuenca Secure	Beni Sur	29 junio al 01 y 07 al 09 julio	Ascensos leves	Se presentarán condiciones necesarias para generar algunos ascensos de nivel
Ríos cuenca Isiboro	Gundonovia	29 junio al 01 y 07 al 09 julio	Ascensos leves	Se presentarán condiciones necesarias para generar algunos ascensos de nivel

NOTA: Para obtener mayor información complementaria sobre lluvias revisar el boletín meteorológico (www.senamhi.gob.bo)

ACLARACION DE ALERTAS HIDROLOGICAS

ALERTA AMARILLA

Es el estado normal de los Ríos donde la intensidad y persistencia de lluvias es baja, por lo tanto no existe riesgo a desbordes.

ALERTA NARANJA.

Se declara cuando la tendencia ascendente de los niveles de los ríos y la persistencia e intensidad de las lluvias indican la posibilidad de presentar desbordes en las próximas horas. (Para el uso de navegación esta alerta significa que es posible navegar).

ALERTA ROJA.

Se declara cuando el nivel de los Ríos alcanzan alturas críticas que hacen inminente el desborde, o cuando ya se ha iniciado la inundación.

GLOSARIO

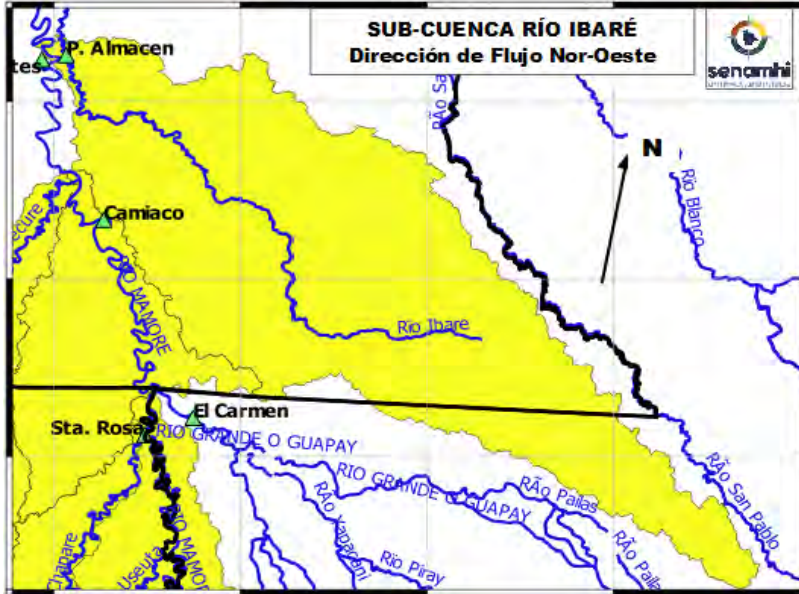
Barranco = Significa cuantos metros falta para desbordar

Pronóstico = Es la probabilidad de la predicción futura de los Ríos a partir de las modelaciones hidrológicas

Estación Hidrométrica que genera pronóstico

SUB - CUENCA DEL RÍO IBARÉ

Martes 25 de junio de 2024



Río Ibaré: Puerto Almacén

Nivel Actual: metros

Barranco: metros

Condición: **Alerta Amarilla**

Pronóstico: Poco variable

Periodo: **25 junio al 09 julio**

Cuenca Alta y Media

Condición: **Alerta Amarilla**

Pronóstico: Poco variable

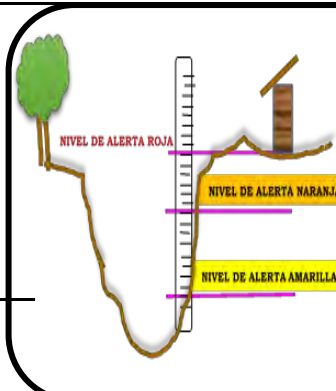
Periodo: **25 junio al 09 julio**

IMPORTANTE

Ubicación	Departamentos	Periodo de ocurrencia	Pronóstico	Análisis Hidrológico
Ríos de Cabecera de cuenca	Santa Cruz	25 junio al 09 julio	Poco variable	Se presentarán condiciones necesarias para generar algunos ascensos de nivel
Ríos cuenca media	Beni	25 junio al 09 julio	Poco variable	Se presentarán condiciones necesarias para generar algunos ascensos de nivel
Puerto Almacén	Puerto Almacén	25 junio al 09 julio	Poco variable	Se presentarán condiciones necesarias para generar algunos ascensos de nivel

NOTA: Para obtener mayor información complementaria sobre lluvias revisar el boletín meteorológico (www.senamhi.gob.bo)

ACLARACION DE ALERTAS HIDROLOGICAS

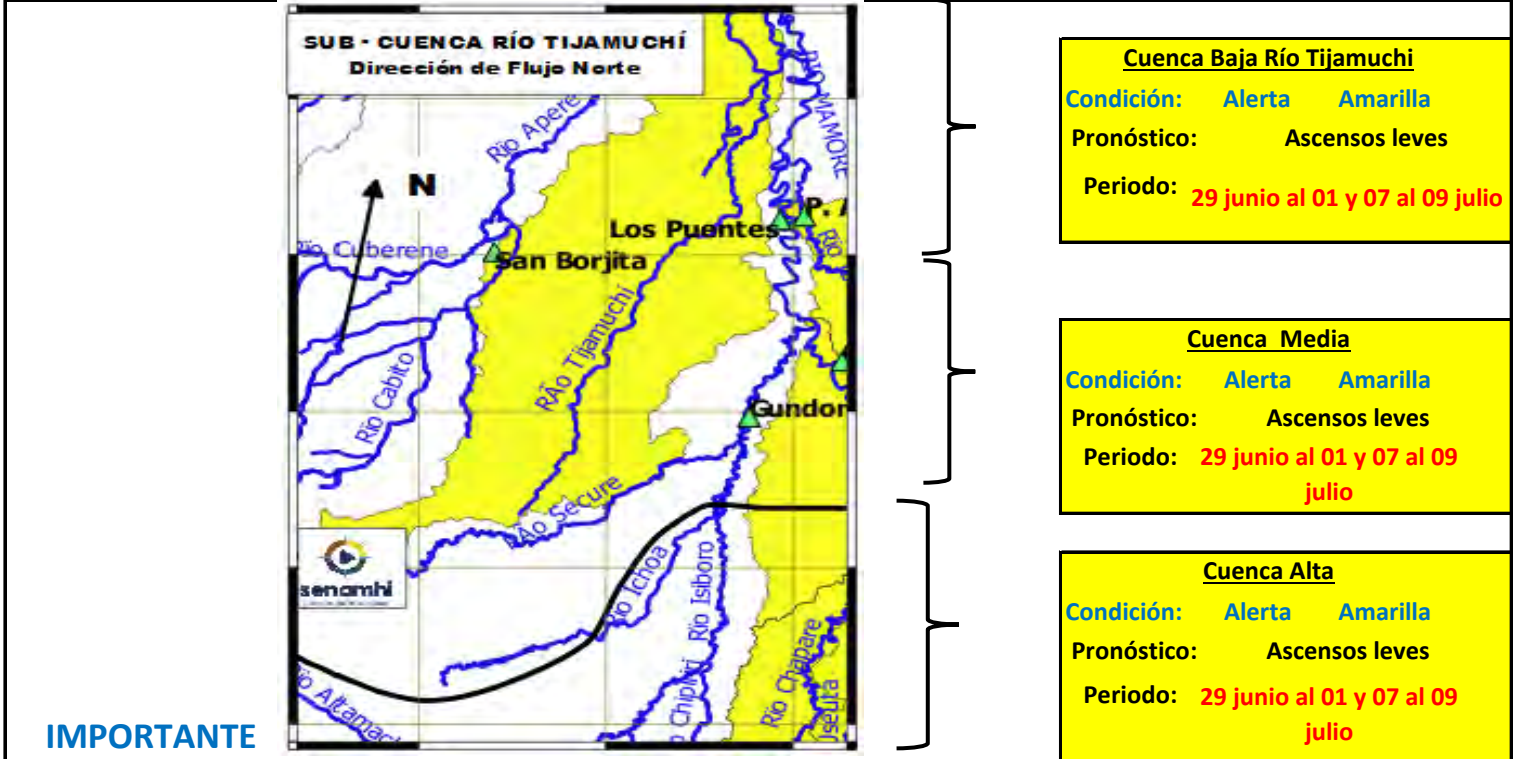


ALERTA AMARILLA	Es el estado normal de los Ríos donde la intensidad y persistencia de lluvias es baja, por lo tanto no existe riesgo a desbordes.
ALERTA NARANJA.	Se declara cuando la tendencia ascendente de los niveles de los ríos y la persistencia e intensidad de las lluvias indican la posibilidad de presentar desbordes en las próximas horas. (Para el uso de navegación esta alerta significa que es posible navegar).
ALERTA ROJA.	Se declara cuando el nivel de los Ríos alcanzan alturas críticas que hacen inminente el desborde, o cuando ya se ha iniciado la inundación.

GLOSARIO	
Barranco	= Significa cuantos metros falta para desbordar
Pronóstico	= Es la probabilidad de la predicción futura de los Ríos a partir de las modelaciones hidrológicas
	Estacion Hidrometrica que genera pronostico

SUB - CUENCA DEL RÍO TIJAMUCHI

Martes 25 de junio de 2024



IMPORTANTE

<p>Cuenca Baja Río Tijamuchi</p> <p>Condición: Alerta Amarilla</p> <p>Pronóstico: Ascensos leves</p> <p>Periodo: 29 junio al 01 y 07 al 09 julio</p>
<p>Cuenca Media</p> <p>Condición: Alerta Amarilla</p> <p>Pronóstico: Ascensos leves</p> <p>Periodo: 29 junio al 01 y 07 al 09 julio</p>
<p>Cuenca Alta</p> <p>Condición: Alerta Amarilla</p> <p>Pronóstico: Ascensos leves</p> <p>Periodo: 29 junio al 01 y 07 al 09 julio</p>

Ubicación	Poblaciones	Periodo de ocurrencia	Pronóstico	Análisis Hidrológico
Ríos de Cabecera de cuenca	San Lorenzo de Moxos y poblaciones cercanas	29 junio al 01 y 07 al 09 julio	Ascensos leves	Se presentarán condiciones necesarias para generar algunos ascensos de nivel
Ríos cuenca media		29 junio al 01 y 07 al 09 julio	Ascensos leves	Se presentarán condiciones necesarias para generar algunos ascensos de nivel
Ríos Cuenca baja		29 junio al 01 y 07 al 09 julio	Ascensos leves	Se presentarán condiciones necesarias para generar algunos ascensos de nivel

NOTA: Para obtener mayor información complementaria sobre lluvias revisar el boletín meteorológico (www.senamhi.gob.bo)

ACLARACION DE ALERTAS HIDROLOGICAS

ALERTA AMARILLA
Es el estado normal de los Ríos donde la intensidad y persistencia de lluvias es baja, por lo tanto no existe riesgo a desbordes.

ALERTA NARANJA.
Se declara cuando la tendencia ascendente de los niveles de los ríos y la persistencia e intensidad de las lluvias indican la posibilidad de presentar desbordes en las próximas horas. (Para el uso de navegación esta alerta significa que es posible navegar).

ALERTA ROJA.
Se declara cuando el nivel de los Ríos alcanzan alturas críticas que hacen inminente el desborde, o cuando ya se ha iniciado la inundación.

GLOSARIO

Barranco = Significa cuantos metros falta para desbordar

Pronóstico= Es la probabilidad de la predicción futura de los Ríos a partir de las modelaciones hidrológicas

Estacion Hidrometrica que genera pronostico

MINISTERIO MEDIO AMBIENTE Y AGUA

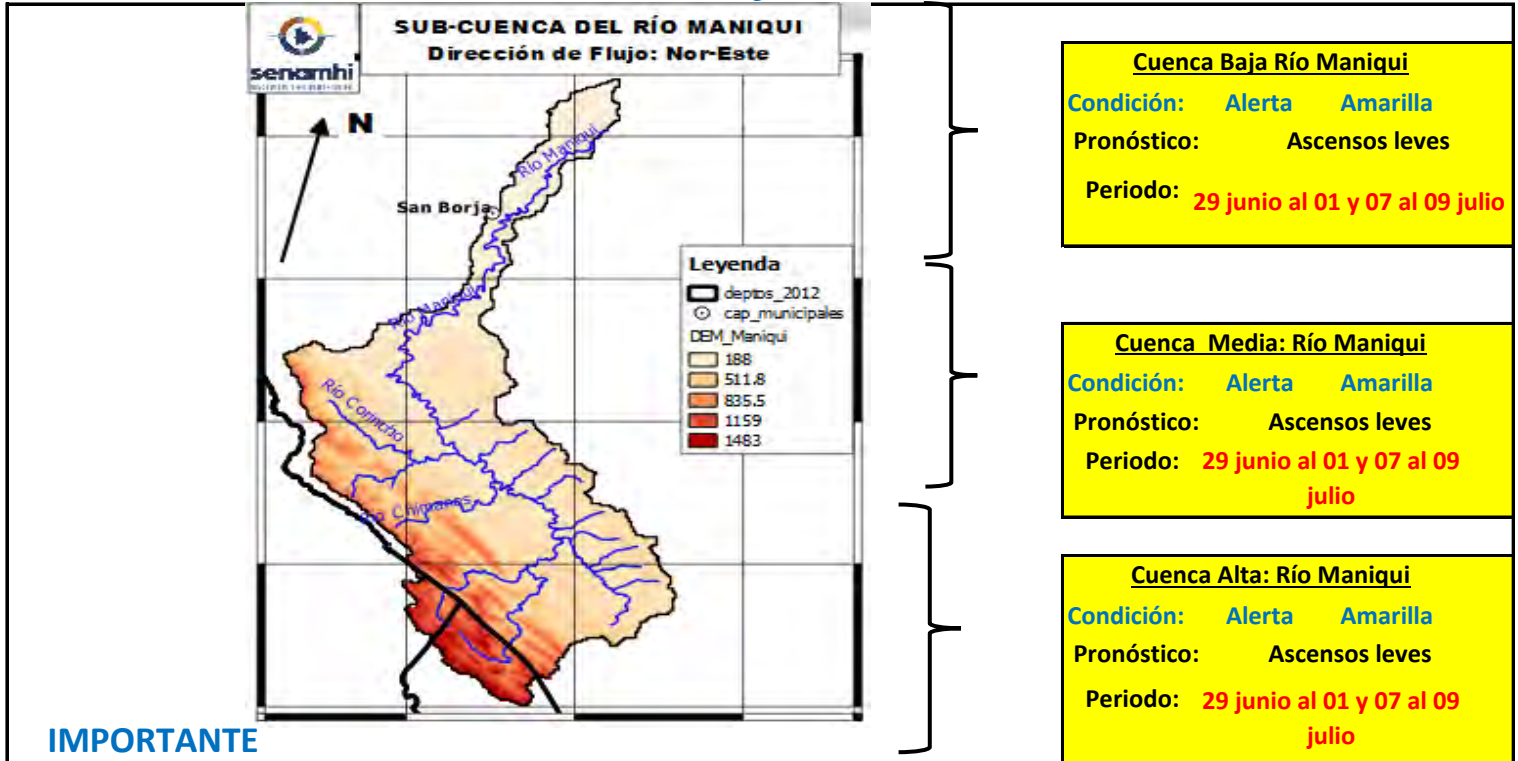
SERVICIO NACIOANL DE METEOROLOGÍA E HIDROLOGÍA

Calle Reyes Ortiz No 41 – Fax 591 – 2 – 2392413 - Telefono: 2355824 – 2129586 Web: www.senamhi.gob.bo / e-mail: dirmethi@senamhi.gob.bo

La Paz - Bolivia

SUB - CUENCA DEL RÍO MANIQUI


Martes 25 de junio de 2024



IMPORTANTE

Ubicación	Municipios	Periodo de ocurrencia	Pronóstico	Análisis Hidrológico
Ríos de Cabecera de cuenca	Cocincho	29 junio al 01 y 07 al 09 julio	Ascensos leves	Se presentarán condiciones necesarias para generar algunos ascensos de nivel
Ríos cuenca media	Comunidades Cercanas	29 junio al 01 y 07 al 09 julio	Ascensos leves	Se presentarán condiciones necesarias para generar algunos ascensos de nivel
Cuenca Baja	San Borja y Poblaciones cercanas	29 junio al 01 y 07 al 09 julio	Ascensos leves	Se presentarán condiciones necesarias para generar algunos ascensos de nivel

NOTA: Para obtener mayor información complementaria sobre lluvias revisar el boletín meteorológico (www.senamhi.gob.bo)



ACLARACION DE ALERTAS HIDROLOGICAS

ALERTA AMARILLA
Es el estado normal de los Ríos donde la intensidad y persistencia de lluvias es baja, por lo tanto no existe riesgo a desbordes.


ALERTA NARANJA.
Se declara cuando la tendencia ascendente de los niveles de los ríos y la persistencia e intensidad de las lluvias indican la posibilidad de presentar desbordes en las próximas horas. (Para el uso de navegación esta alerta significa que es posible navegar).

ALERTA ROJA.
Se declara cuando el nivel de los Ríos alcanzan alturas críticas que hacen inminente el desborde, o cuando ya se ha iniciado la inundación.

GLOSARIO

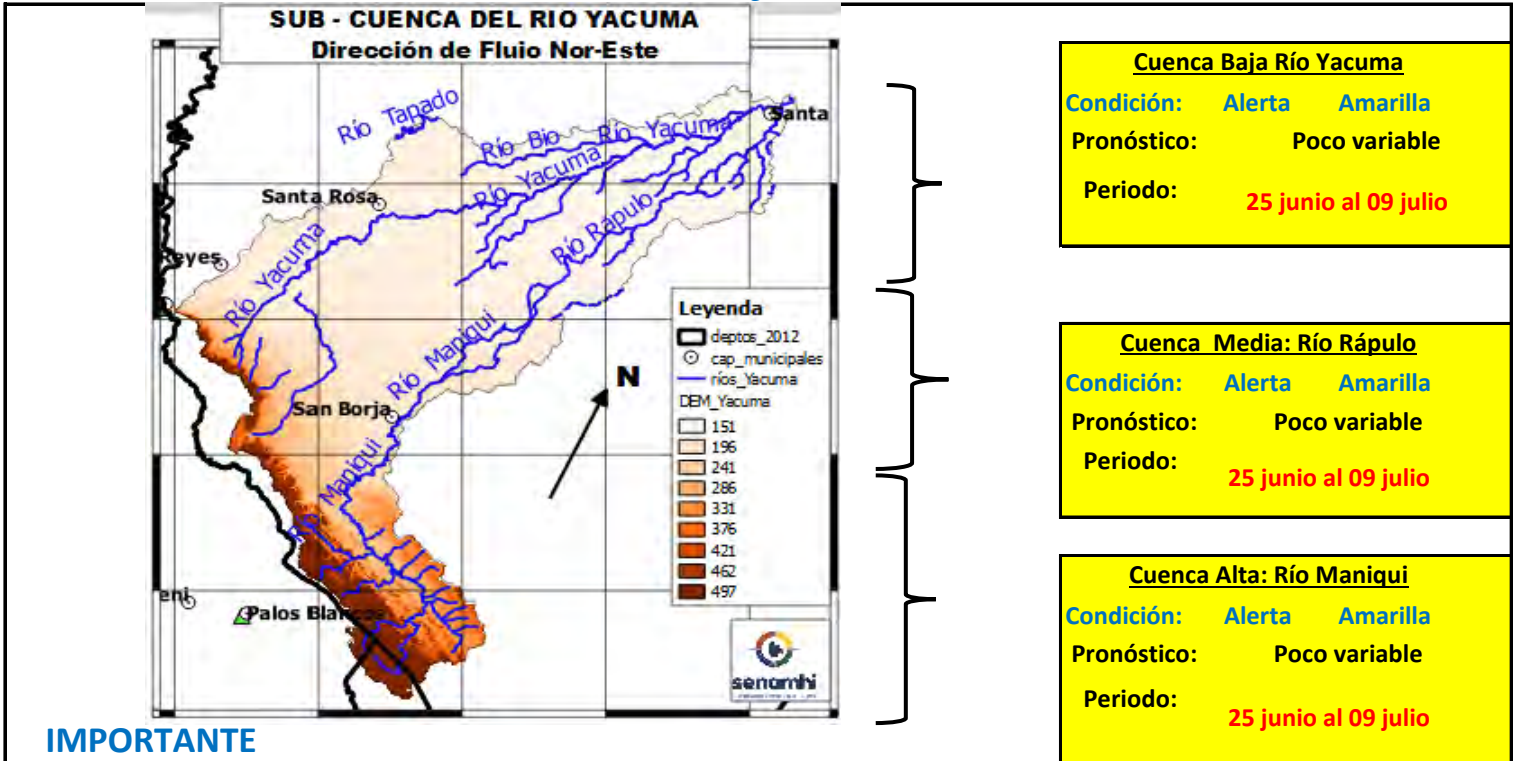
Barranco = Significa cuantos metros falta para desbordar

Pronostico = Es la probabilidad de la predicción futura de los Ríos a partir de las modelaciones hidrológicas

 Estacion Hidrometrica que genera pronostico

SUB - CUENCA DEL RÍO YACUMA

Martes 25 de junio de 2024



IMPORTANTE

Ubicación	Municipios	Periodo de ocurrencia	Pronóstico	Análisis Hidrológico
Ríos de Cabecera de cuenca	Cocincho	25 junio al 09 julio	Poco variable	No se presentarán condiciones necesarias para generar ascensos de nivel
Ríos cuenca media	Maniquí, Santa rosa del Yacuma y poblaciones cercanas	25 junio al 09 julio	Poco variable	No se presentarán condiciones necesarias para generar ascensos de nivel
Cuenca Baja	Puerto Junín, Santa Ana del Yacuma y Poblaciones cercanas	25 junio al 09 julio	Poco variable	No se presentarán condiciones necesarias para generar ascensos de nivel

NOTA: Para obtener mayor información complementaria sobre lluvias revisar el boletín meteorológico (www.senamhi.gob.bo)

ACLARACION DE ALERTAS HIDROLOGICAS

ALERTA AMARILLA
Es el estado normal de los Ríos donde la intensidad y persistencia de lluvias es baja, por lo tanto no existe riesgo a desbordes.

ALERTA NARANJA.
Se declara cuando la tendencia ascendente de los niveles de los ríos y la persistencia e intensidad de las lluvias indican la posibilidad de presentar desbordes en las próximas horas. (Para el uso de navegación esta alerta significa que es posible navegar).

ALERTA ROJA.
Se declara cuando el nivel de los Ríos alcanzan alturas críticas que hacen inminente el desborde, o cuando ya se ha iniciado la inundación.

GLOSARIO

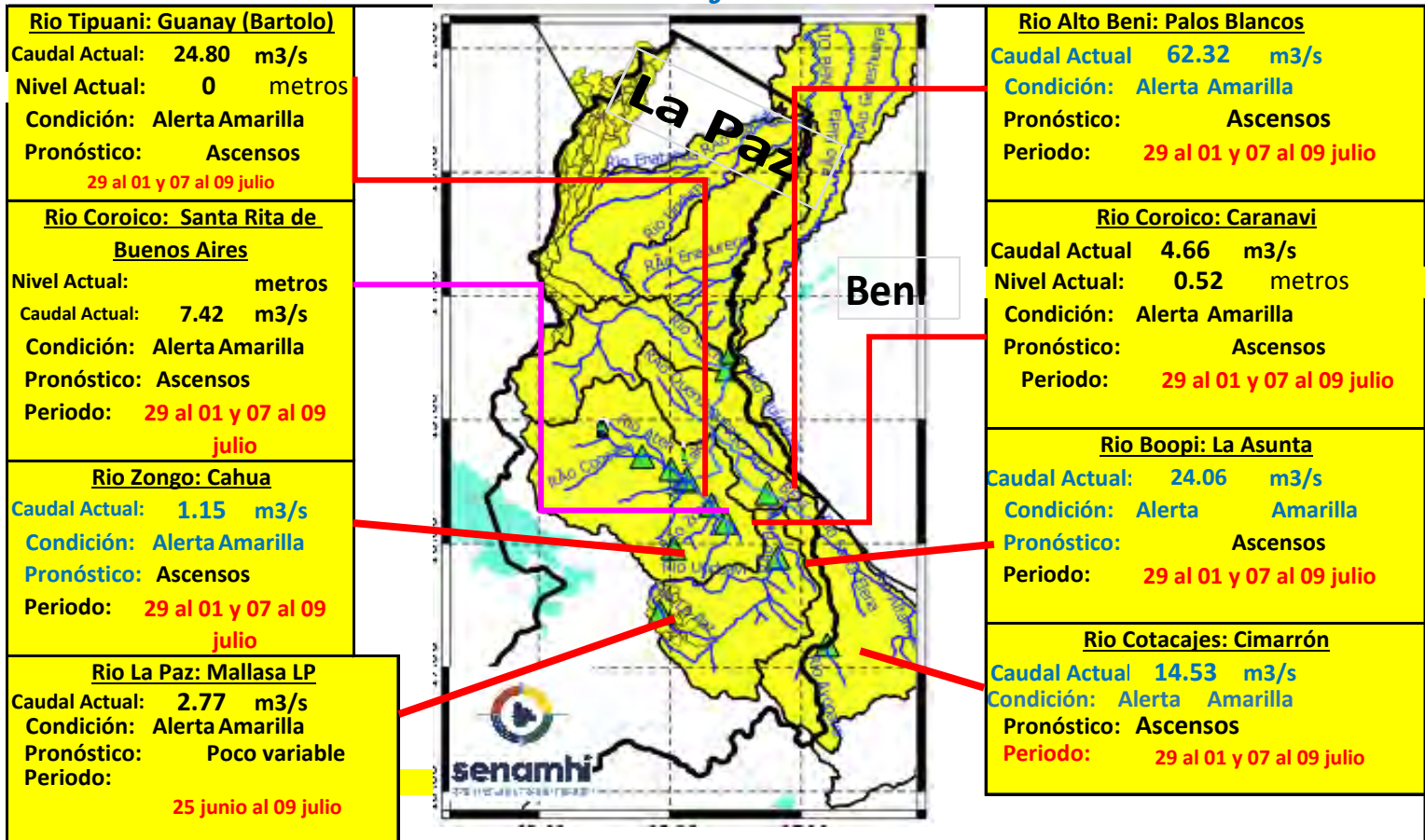
Barranco = Significa cuantos metros falta para desbordar

Pronóstico = Es la probabilidad de la predicción futura de los Ríos a partir de las modelaciones hidrológicas

▲ Estacion Hidrometrica que genera pronostico


CUENCA DEL RÍO BENI (PARTE 1)

Martes 25 de junio de 2024



Ubicación	Departamentos	Pronóstico Hidrológico		Análisis Hidrológico
		Periodo de ocurrencia	Pronóstico	
Ríos de la cuenca alta	Norte de La Paz	29 al 01 y 07 al 09 julio	Ascensos	Se presentarán condiciones necesarias para generar ascensos de nivel
	Cochabamaba y Yungas (La paz)	29 al 01 y 07 al 09 julio	Ascensos	Se presentarán condiciones necesarias para generar ascensos de nivel
Ríos de la cuenca media	Norte de La Paz y Beni	29 al 01 y 07 al 09 julio	Ascensos	Se presentarán condiciones necesarias para generar ascensos de nivel

NOTA: Para obtener mayor información complementaria sobre lluvias revisar el boletín meteorológico (www.senamhi.gob.bo)



ACLARACION DE ALERTAS HIDROLOGICAS

ALERTA AMARILLA
Es el estado normal de los Ríos y donde la intensidad y persistencia de lluvias es baja y por lo tanto no existe riesgo a desbordes para las poblaciones.

ALERTA NARANJA.
Se declara cuando la tendencia ascendente de los niveles de los ríos y la persistencia e intensidad de las lluvias indican la posibilidad de presentar desbordes en las próximas horas. (Para el uso de navegación esta alerta significa que es muy posible poder navegar).

ALERTA ROJA.
Se declara cuando el nivel de los Ríos alcanzan alturas críticas que hacen inminente el desborde, o cuando ya se ha iniciado la inundación.

GLOSARIO

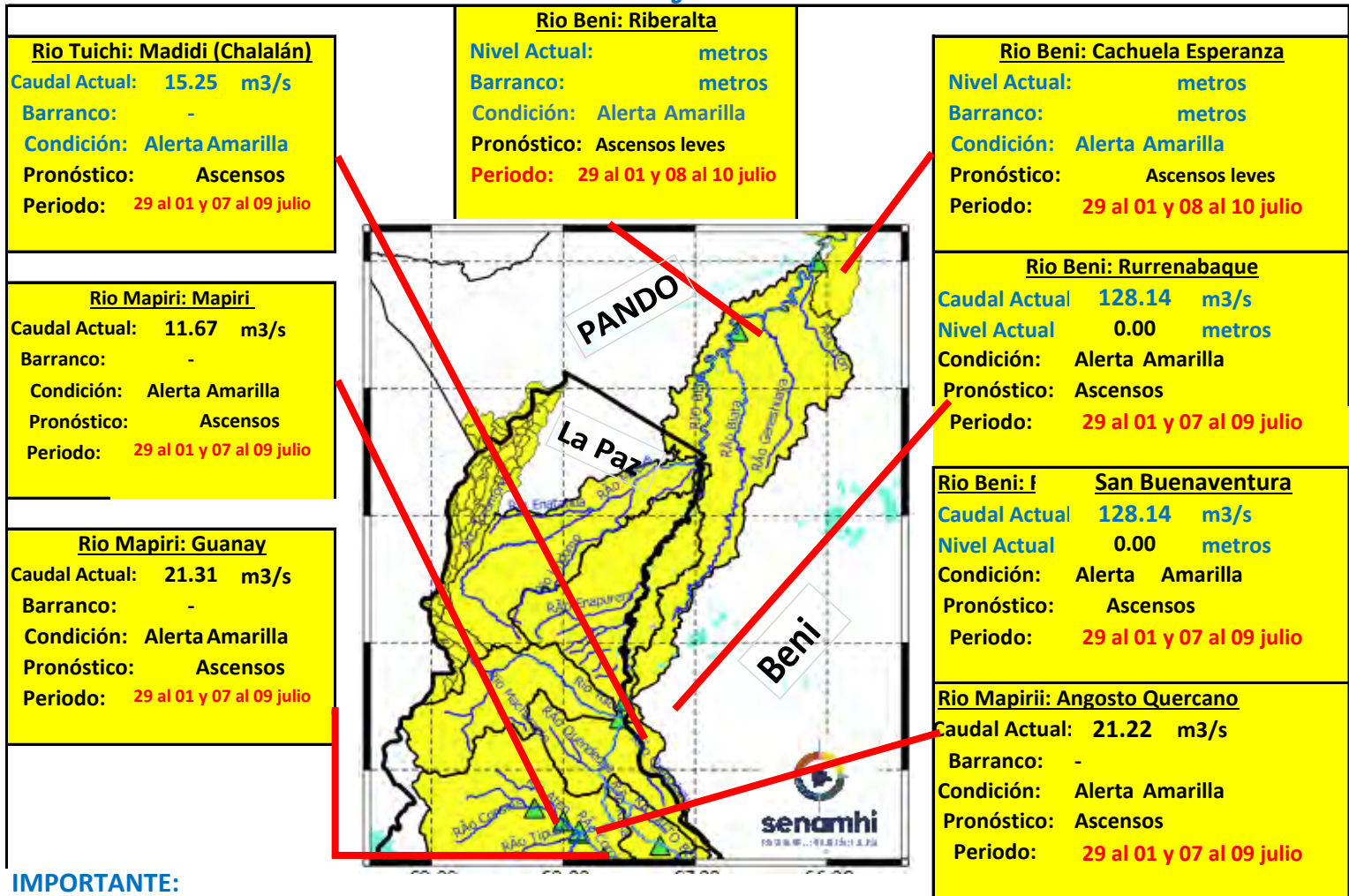
Barranco = Significa cuantos metros falta para desbordar

Pronóstico= Es la probabilidad de la predicción futura de los Ríos a partir de las modelaciones hidrológicas

Estacion Hidrometrica que genera pronostico

CUENCA DEL RÍO BENI (PARTE 2)

Martes 25 de junio de 2024



IMPORTANTE:

Ubicación	Departamentos	Pronóstico Hidrológico		Análisis Hidrológico
		Periodo de ocurrencia	Pronóstico	
Ríos de la cuenca baja	Beni y Pando	29 al 01 y 08 al 10 julio	Ascensos leves	Se presentarán condiciones necesarias para generar ascensos de nivel

NOTA: Para obtener mayor información complementaria sobre lluvias revisar el boletín meteorológico (www.senamhi.gob.bo)

ACLARACION DE ALERTAS HIDROLOGICAS	
ALERTA AMARILLA	Es el estado normal de los Ríos y donde la intensidad y persistencia de lluvias es baja y por lo tanto no existe riesgo a desbordes para las poblaciones.
ALERTA NARANJA.	Se declara cuando la tendencia ascendente de los niveles de los ríos y la persistencia e intensidad de las lluvias indican la posibilidad de presentar desbordes en las próximas horas. (Para el uso de navegación esta alerta significa que es muy posible poder navegar).
ALERTA ROJA.	Se declara cuando el nivel de los Ríos alcanzan alturas críticas que hacen inminente el desborde, o cuando ya se ha iniciado la inundación.

GLOSARIO	
Barranco	= Significa cuantos metros falta para desbordar
Pronostico	= Es la probabilidad de la predicción futura de los Ríos a partir de las modelaciones hidrológicas
	Estacion Hidrometrica que genera pronostico

MINISTERIO MEDIO AMBIENTE Y AGUA

SERVICIO NACIOANL DE METEOROLOGÍA E HIDROLOGÍA

Calle Reyes Ortiz No 41 – Fax 591 – 2 – 2392413 - Telefono: 2355824 – 2129586 Web: www.senamhi.gob.bo / e-mail: dirmethi@senamhi.gob.bo

La Paz - Bolivia



senamhi

SERVICIO NACIONAL DE METEOROLOGÍA E HIDROLOGÍA

**SERVICIO NACIONAL DE METEOROLOGÍA E HIDROLOGÍA
SENAMHI - BOLIVIA**

BOLETÍN DE PRONÓSTICO HIDROLÓGICO

LA PAZ

**Cuencas de los ríos: Beni, Cotacajes, Boopi,
La Paz, Coroico, Tipuani, Mapiri, Zongo,
Tuhichi y Suches**

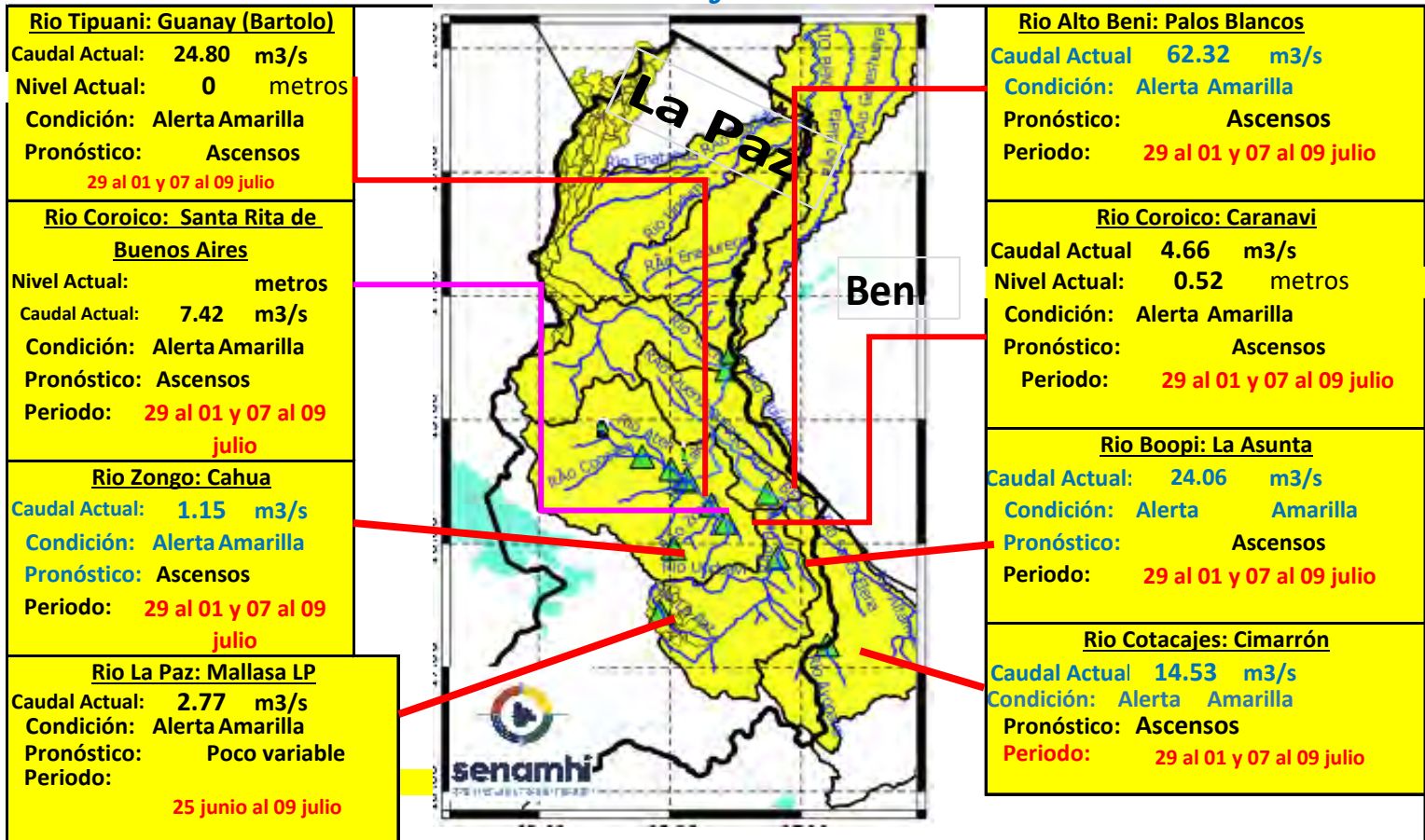


UNIDAD DE PRONÓSTICOS HIDROLÓGICOS




CUENCA DEL RÍO BENI (PARTE 1)

Martes 25 de junio de 2024



Ubicación	Departamentos	Pronóstico Hidrológico		Análisis Hidrológico
		Periodo de ocurrencia	Pronóstico	
Ríos de la cuenca alta	Norte de La Paz	29 al 01 y 07 al 09 julio	Ascensos	Se presentarán condiciones necesarias para generar ascensos de nivel
	Cochabamaba y Yungas (La paz)	29 al 01 y 07 al 09 julio	Ascensos	Se presentarán condiciones necesarias para generar ascensos de nivel
Ríos de la cuenca media	Norte de La Paz y Beni	29 al 01 y 07 al 09 julio	Ascensos	Se presentarán condiciones necesarias para generar ascensos de nivel

NOTA: Para obtener mayor información complementaria sobre lluvias revisar el boletín meteorológico (www.senamhi.gob.bo)



ACLARACION DE ALERTAS HIDROLOGICAS

ALERTA AMARILLA
Es el estado normal de los Ríos y donde la intensidad y persistencia de lluvias es baja y por lo tanto no existe riesgo a desbordes para las poblaciones.

ALERTA NARANJA.
Se declara cuando la tendencia ascendente de los niveles de los ríos y la persistencia e intensidad de las lluvias indican la posibilidad de presentar desbordes en las próximas horas. (Para el uso de navegación esta alerta significa que es muy posible poder navegar).

ALERTA ROJA.
Se declara cuando el nivel de los Ríos alcanzan alturas críticas que hacen inminente el desborde, o cuando ya se ha iniciado la inundación.

GLOSARIO

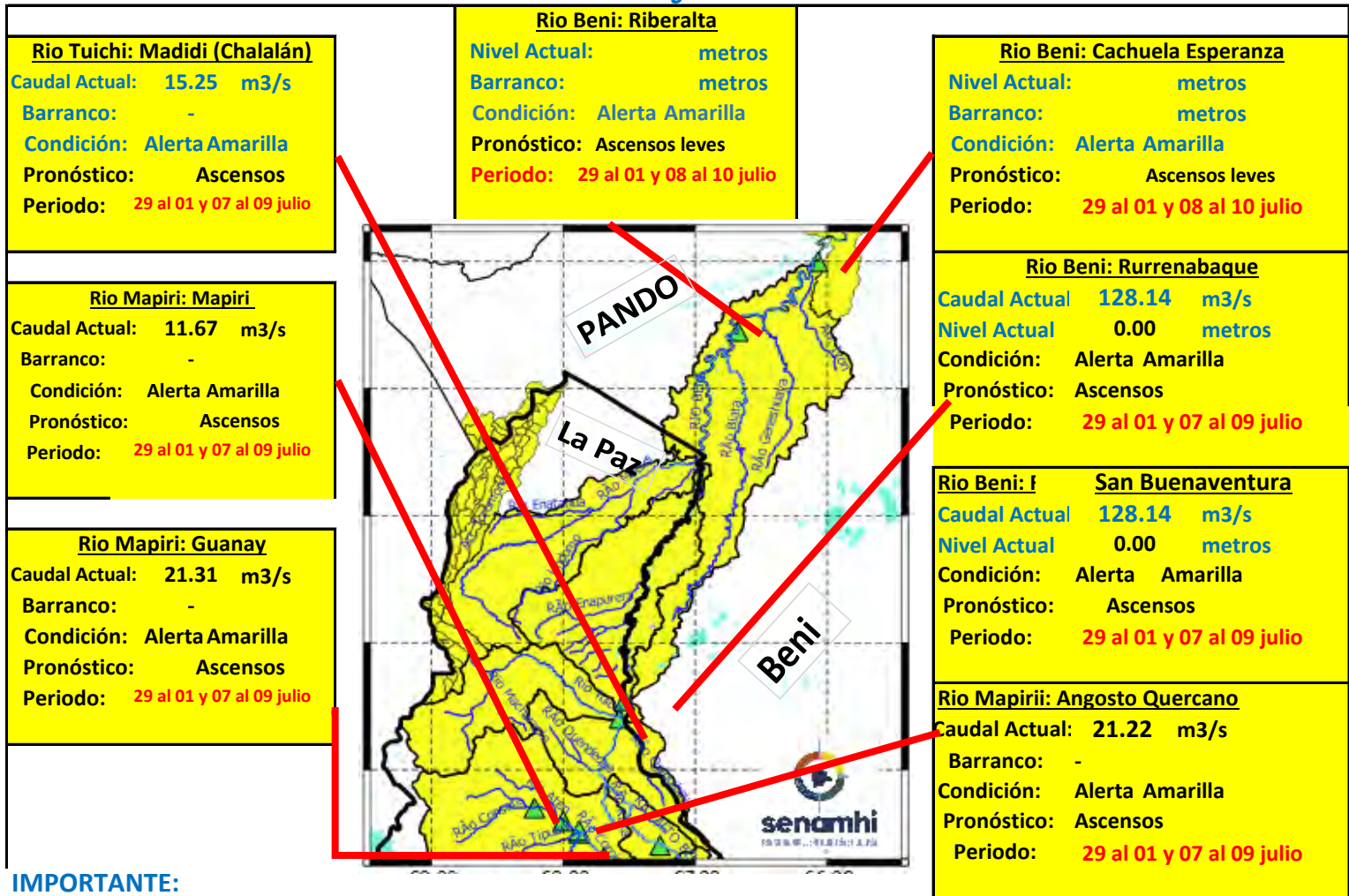
Barranco = Significa cuantos metros falta para desbordar

Pronóstico= Es la probabilidad de la predicción futura de los Ríos a partir de las modelaciones hidrológicas

Estacion Hidrometrica que genera pronostico

CUENCA DEL RÍO BENI (PARTE 2)

Martes 25 de junio de 2024



IMPORTANTE:

Ubicación	Departamentos	Pronóstico Hidrológico		Análisis Hidrológico
		Periodo de ocurrencia	Pronóstico	
Ríos de la cuenca baja	Beni y Pando	29 al 01 y 08 al 10 julio	Ascensos leves	Se presentarán condiciones necesarias para generar ascensos de nivel

NOTA: Para obtener mayor información complementaria sobre lluvias revisar el boletín meteorológico (www.senamhi.gob.bo)

ACLARACION DE ALERTAS HIDROLOGICAS	
ALERTA AMARILLA	Es el estado normal de los Ríos y donde la intensidad y persistencia de lluvias es baja y por lo tanto no existe riesgo a desbordes para las poblaciones.
ALERTA NARANJA.	Se declara cuando la tendencia ascendente de los niveles de los ríos y la persistencia e intensidad de las lluvias indican la posibilidad de presentar desbordes en las próximas horas. (Para el uso de navegación esta alerta significa que es muy posible poder navegar).
ALERTA ROJA.	Se declara cuando el nivel de los Ríos alcanzan alturas críticas que hacen inminente el desborde, o cuando ya se ha iniciado la inundación.

GLOSARIO	
Barranco	= Significa cuantos metros falta para desbordar
Pronostico	= Es la probabilidad de la predicción futura de los Ríos a partir de las modelaciones hidrológicas
	Estacion Hidrometrica que genera pronostico

MINISTERIO MEDIO AMBIENTE Y AGUA

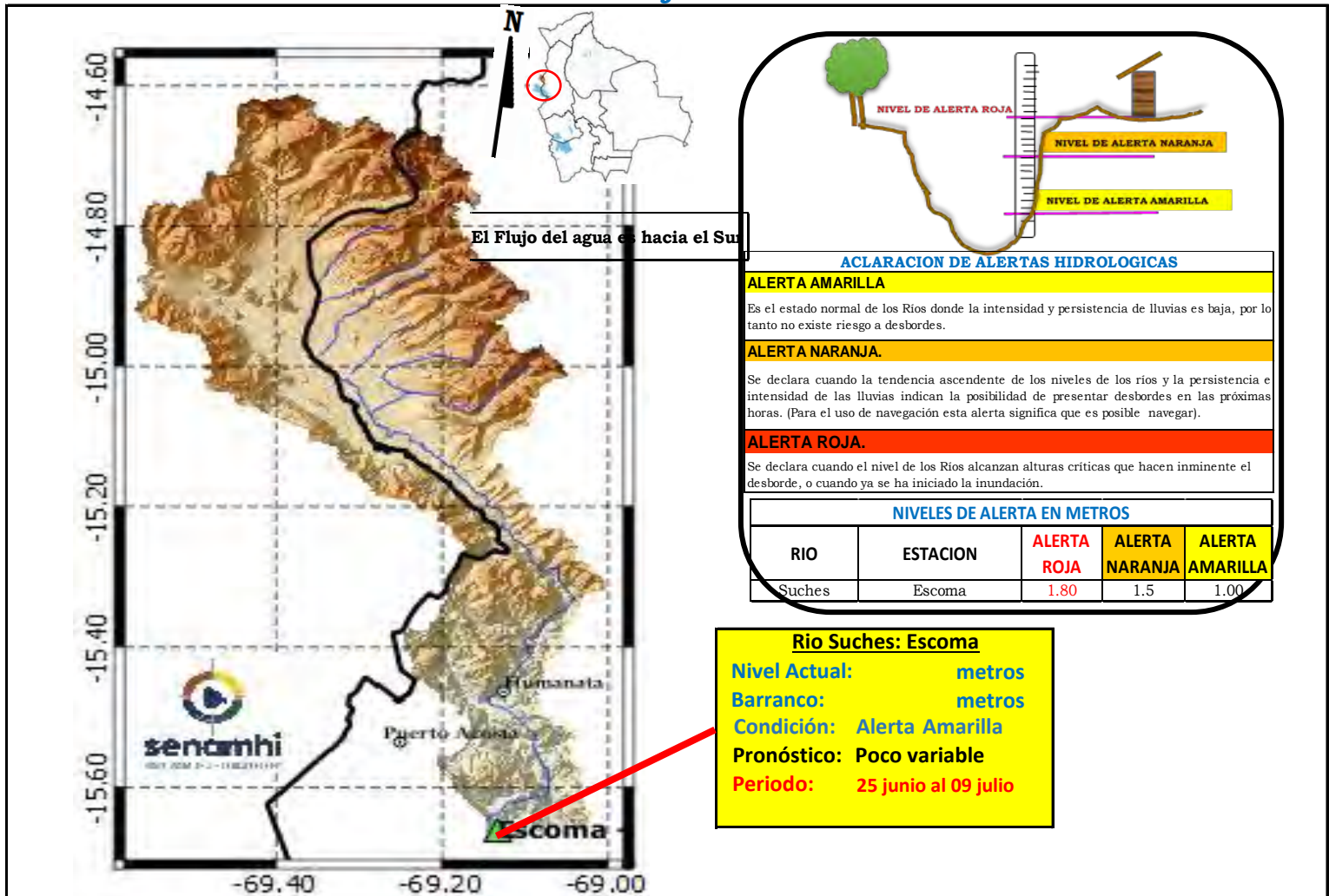
SERVICIO NACIOANL DE METEOROLOGÍA E HIDROLOGÍA

Calle Reyes Ortiz No 41 – Fax 591 – 2 – 2392413 - Telefono: 2355824 – 2129586 Web: www.senamhi.gob.bo / e-mail: dirmethi@senamhi.gob.bo

La Paz - Bolivia

CUENCA DEL RÍO SUCHES

Martes 25 de junio de 2024



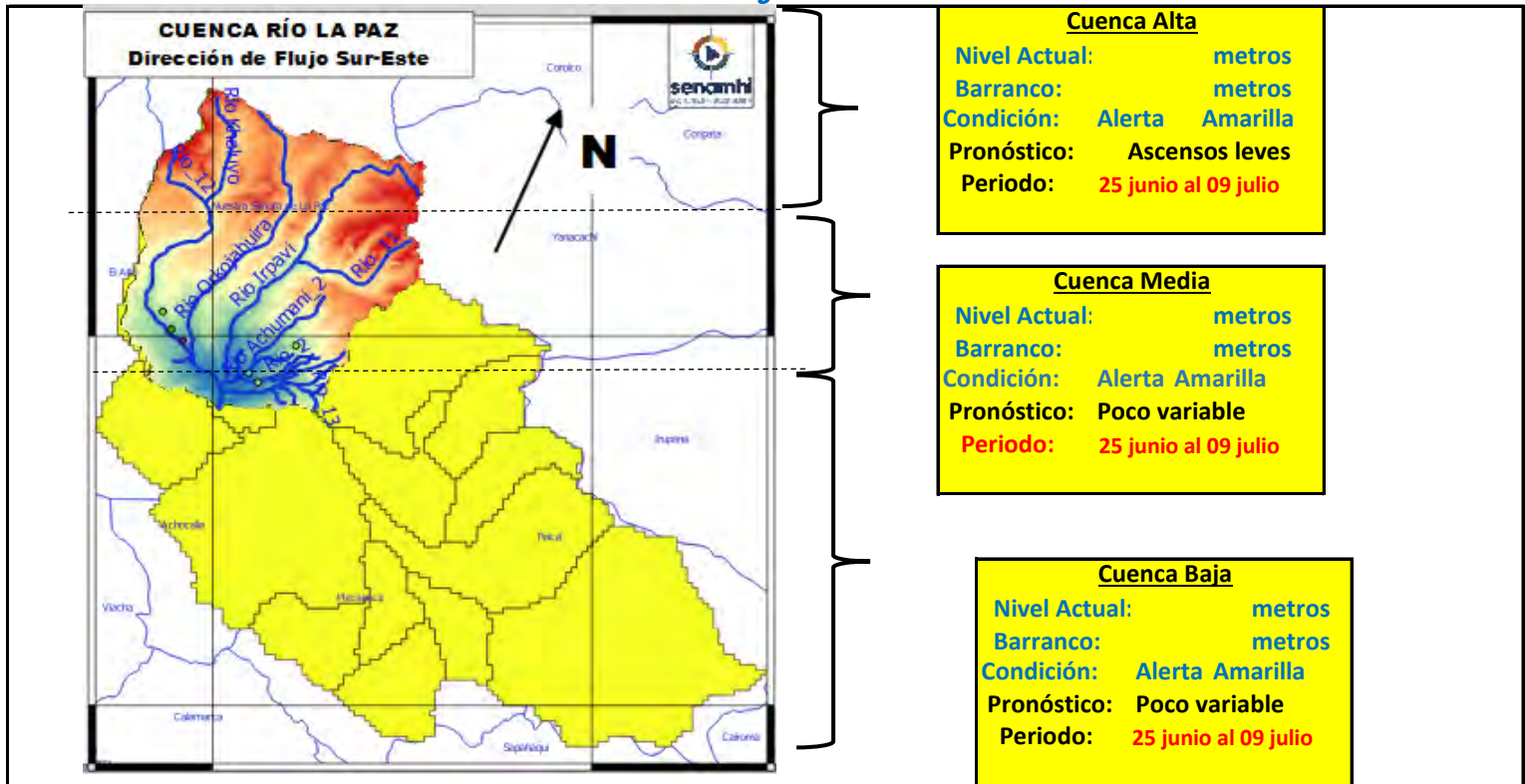
IMPORTANTE: Para la cuenca del río Suches se espera el siguiente comportamiento:

Ubicación	Poblados cercanos	Pronóstico Hidrológico		Análisis Hidrológico
		Periodo de ocurrencia	Pronóstico	
Ríos de la cuenca alta	Humanata, Ococoya	25 junio al 09 julio	Poco variable	No se presentarán condiciones necesarias para generar ascensos de nivel
Ríos de la cuenca media	Pacobamba, Ulla Ulla y poblados cercanos	25 junio al 09 julio	Poco variable	No se presentarán condiciones necesarias para generar ascensos de nivel
Ríos de la cuenca baja	Escoma y Suches	25 junio al 09 julio	Poco variable	No se presentarán condiciones necesarias para generar ascensos de nivel

NOTA: Para obtener mayor información complementaria sobre lluvias revisar el boletín meteorológico (www.senamhi.gob.bo)

CUENCA DEL RÍO LA PAZ

Martes 25 de junio de 2024



IMPORTANTE: Para la cuenca del río La Paz se espera el siguiente comportamiento:

Ubicación	Poblados cercanos	Pronóstico Hidrológico		Análisis Hidrológico
		Periodo de ocurrencia	Pronóstico	
Ríos de la cuenca alta	Plan Autopista, y nacientes de ríos principales y secundarios	25 junio al 09 julio	Poco variable	No se presentarán condiciones necesarias para generar ascensos de nivel
Ríos de la cuenca media	Nuestra Señora de La Paz	25 junio al 09 julio	Poco variable	No se presentarán condiciones necesarias para generar ascensos de nivel
Ríos de la cuenca baja	Zona Sur, Mallasa, Jupapina, Mecapaca, Palomar, Huayhuasi, Hauricana, Palca y comunidades cercanas	25 junio al 09 julio	Poco variable	No se presentarán condiciones necesarias para generar ascensos de nivel

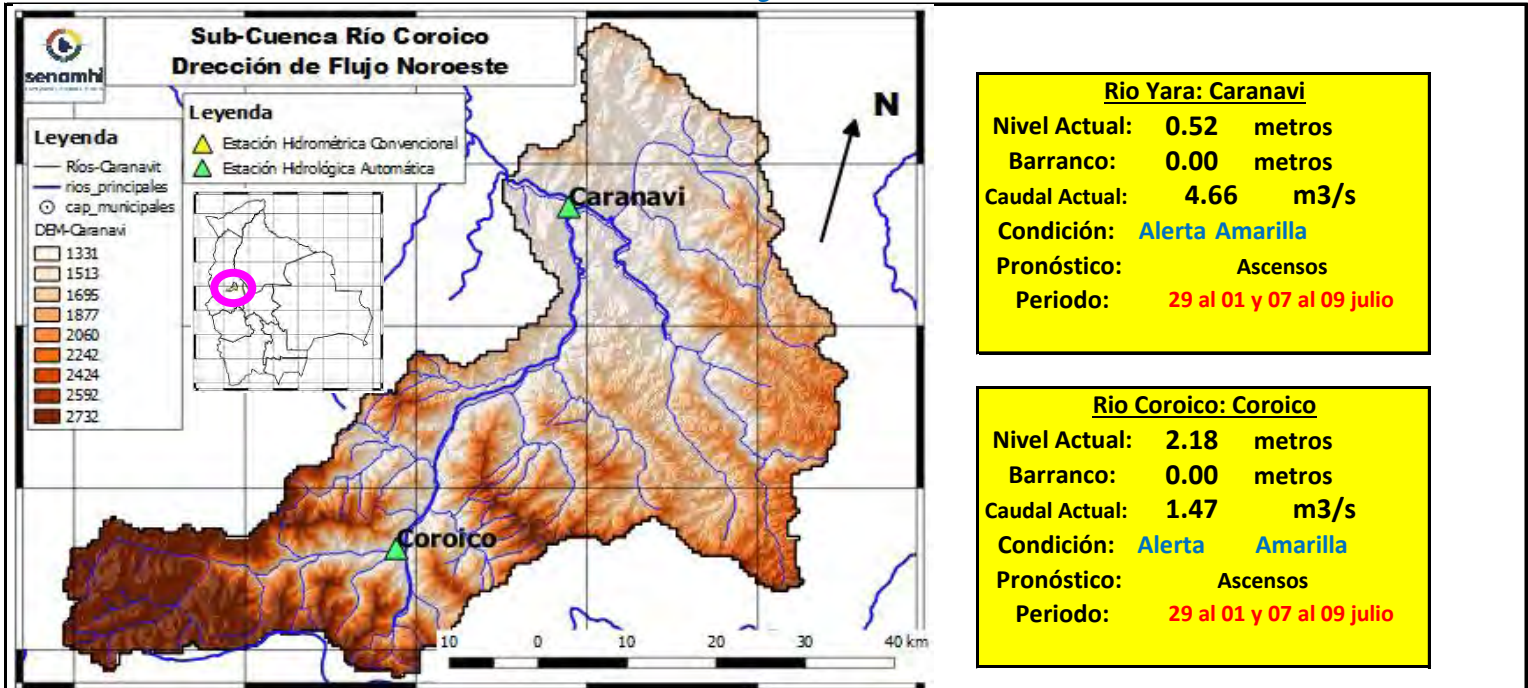
NOTA: Para obtener mayor información complementaria sobre lluvias revisar el boletín meteorológico (www.senamhi.gob.bo)

ACLARACION DE ALERTAS HIDROLOGICAS	
ALERTA AMARILLA	Es el estado normal de los Ríos y donde la intensidad y persistencia de lluvias es baja y por lo tanto no existe riesgo a desbordes para las poblaciones.
ALERTA NARANJA.	Se declara cuando la tendencia ascendente de los niveles de los ríos y la persistencia e intensidad de las lluvias indican la posibilidad de presentar desbordes en las próximas horas. (Para el uso de navegación esta alerta significa que es muy posible poder navegar).
ALERTA ROJA.	Se declara cuando el nivel de los Ríos alcanzan alturas críticas que hacen inminente el desborde, o cuando ya se ha iniciado la inundación.

GLOSARIO	
Barranco	= Significa cuantos metros falta para desbordar
Pronostico	= Es la probabilidad de la predicción futura de los Ríos a partir de las modelaciones hidrológicas
	Estación Hidrometrica que genera pronostico

SUB - CUENCA DEL RÍO COROICO

Martes 25 de junio de 2024



Río Yara: Caranavi
 Nivel Actual: 0.52 metros
 Barranco: 0.00 metros
 Caudal Actual: 4.66 m3/s
 Condición: Alerta Amarilla
 Pronóstico: Ascensos
 Periodo: 29 al 01 y 07 al 09 julio

Río Coroico: Coroico
 Nivel Actual: 2.18 metros
 Barranco: 0.00 metros
 Caudal Actual: 1.47 m3/s
 Condición: Alerta Amarilla
 Pronóstico: Ascensos
 Periodo: 29 al 01 y 07 al 09 julio

	22/06/24	23/06/24	24/06/24	25/06/24	26/06/24	27/06/24	28/06/24
Nivel Caranavi		0.00	0.53	0.52			
Nivel Coroico		0.00	2.19	2.18			
Caudal Caranavi		5.20	4.68	4.66	334.21	1202.14	1185.08
Caudal Coroico		1.43	1.47	1.47	60.69	167.80	201.59

Ubicación	Municipios	Pronóstico Hidrológico		Análisis Hidrológico
		Periodo de ocurrencia	Pronóstico	
Cuenca río Coroico	Caranavi, Coroico y poblaciones cercanas	29 al 01 y 07 al 09 julio	Ascensos	Se presentarán condiciones necesarias para generar ascensos de nivel

NOTA: Para obtener mayor información complementaria sobre lluvias revisar el boletín meteorológico (www.senamhi.gob.bo)

ACLARACION DE ALERTAS HIDROLOGICAS

ALERTA AMARILLA
Es el estado normal de los Ríos y donde la intensidad y persistencia de lluvias es baja y por lo tanto no existe riesgo a desbordes para las poblaciones.

ALERTA NARANJA.
Se declara cuando la tendencia ascendente de los niveles de los ríos y la persistencia e intensidad de las lluvias indican la posibilidad de presentar desbordes en las próximas horas. (Para el uso de navegación esta alerta significa que es muy posible poder navegar).

ALERTA ROJA.
Se declara cuando el nivel de los Ríos alcanzan alturas críticas que hacen inminente el desborde, o cuando ya se ha iniciado la inundación.

GLOSARIO

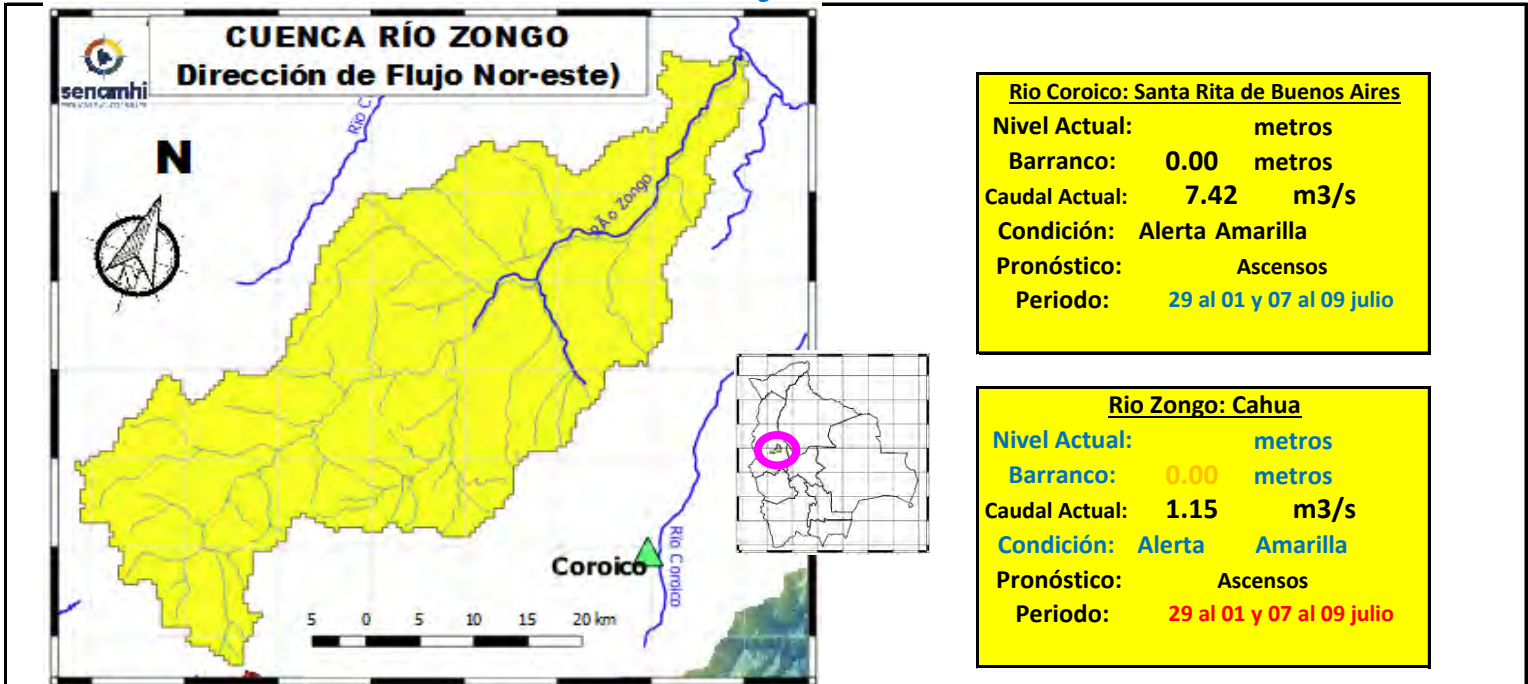
Barranco = Significa cuantos metros falta para desbordar

Pronóstico = Es la probabilidad de la predicción futura de los Ríos a partir de las modelaciones hidrológicas

Estacion Hidrometrica que genera pronostico

SUB - CUENCA DEL RÍO ZONGO

Martes 25 de junio de 2024



	22/06/24	23/06/24	24/06/24	25/06/24	26/06/24	27/06/24	28/06/24
Nivel Coroico							
Nivel Zongo							
Caudal Santa Rita de Bnos. Aires		7.35	7.35	7.42	129.62	1753.36	1721.21
Caudal Zongo		1.15	1.16	1.15	8.96	31.46	42.93

Ubicación	Municipios	Pronóstico Hidrológico		Análisis Hidrológico
		Periodo de ocurrencia	Pronóstico	
Cuenca río Coroico	Zongo, Cahua, Santa Rita de Buenos Aires y poblaciones cercanas	29 al 01 y 07 al 09 julio	Ascensos	Se presentarán condiciones necesarias para generar ascensos de nivel

NOTA: Para obtener mayor información complementaria sobre lluvias revisar el boletín meteorológico (www.senamhi.gob.bo)

ACLARACION DE ALERTAS HIDROLOGICAS

ALERTA AMARILLA

Es el estado normal de los Ríos y donde la intensidad y persistencia de lluvias es baja y por lo tanto no existe riesgo a desbordes para las poblaciones.

ALERTA NARANJA.

Se declara cuando la tendencia ascendente de los niveles de los ríos y la persistencia e intensidad de las lluvias indican la posibilidad de presentar desbordes en las próximas horas. (Para el uso de navegación esta alerta significa que es muy posible poder navegar).

ALERTA ROJA.

Se declara cuando el nivel de los Ríos alcanzan alturas críticas que hacen inminente el desborde, o cuando ya se ha iniciado la inundación.

GLOSARIO

Barranco = Significa cuantos metros falta para desbordar

Pronóstico = Es la probabilidad de la predicción futura de los Ríos a partir de las modelaciones hidrológicas

▲ Estacion Hidrometrica que genera pronostico

SUB - CUENCA DEL RÍO TIPUANI

Martes 25 de junio de 2024



Río Tipuani: Tipuani	
Nivel Actual:	0.00 metros
Barranco:	0.00 metros
Caudal Actual:	24.8 m ³ /s
Condición:	Alerta Amarilla
Pronóstico:	Ascensos
Periodo:	29 al 01 y 07 al 09 julio

	22/06/24	23/06/24	24/06/24	25/06/24	26/06/24	27/06/24	28/06/24
Nivel [metros]	1.10	0.00	0.00	0.00			
Caudal [m ³ /s]		24.87	24.93	24.80	129.62	1753.36	1721.21

IMPORTANTE:

Ubicación	Municipios	Pronóstico Hidrológico		Análisis Hidrológico
		Periodo de ocurrencia	Pronóstico	
Cuenca río Tipuani	Tipuani, Chima, Bartolo y poblaciones cercanas	29 al 01 y 07 al 09 julio	Ascensos	Se presentarán condiciones necesarias para generar ascensos de nivel

NOTA: Para obtener mayor información complementaria sobre lluvias revisar el boletín meteorológico (www.senamhi.gob.bo)

ACLARACION DE ALERTAS HIDROLOGICAS	
ALERTA AMARILLA	Es el estado normal de los Ríos y donde la intensidad y persistencia de lluvias es baja y por lo tanto no existe riesgo a desbordes para las poblaciones.
ALERTA NARANJA.	Se declara cuando la tendencia ascendente de los niveles de los ríos y la persistencia e intensidad de las lluvias indican la posibilidad de presentar desbordes en las próximas horas. (Para el uso de navegación esta alerta significa que es muy posible poder navegar).
ALERTA ROJA.	Se declara cuando el nivel de los Ríos alcanzan alturas críticas que hacen inminente el desborde, o cuando ya se ha iniciado la inundación.

GLOSARIO	
Barranco	= Significa cuantos metros falta para desbordar
Pronóstico	= Es la probabilidad de la predicción futura de los Ríos a partir de las modelaciones hidrológicas
	Estacion Hidrometrica que genera pronostico

MINISTERIO MEDIO AMBIENTE Y AGUA

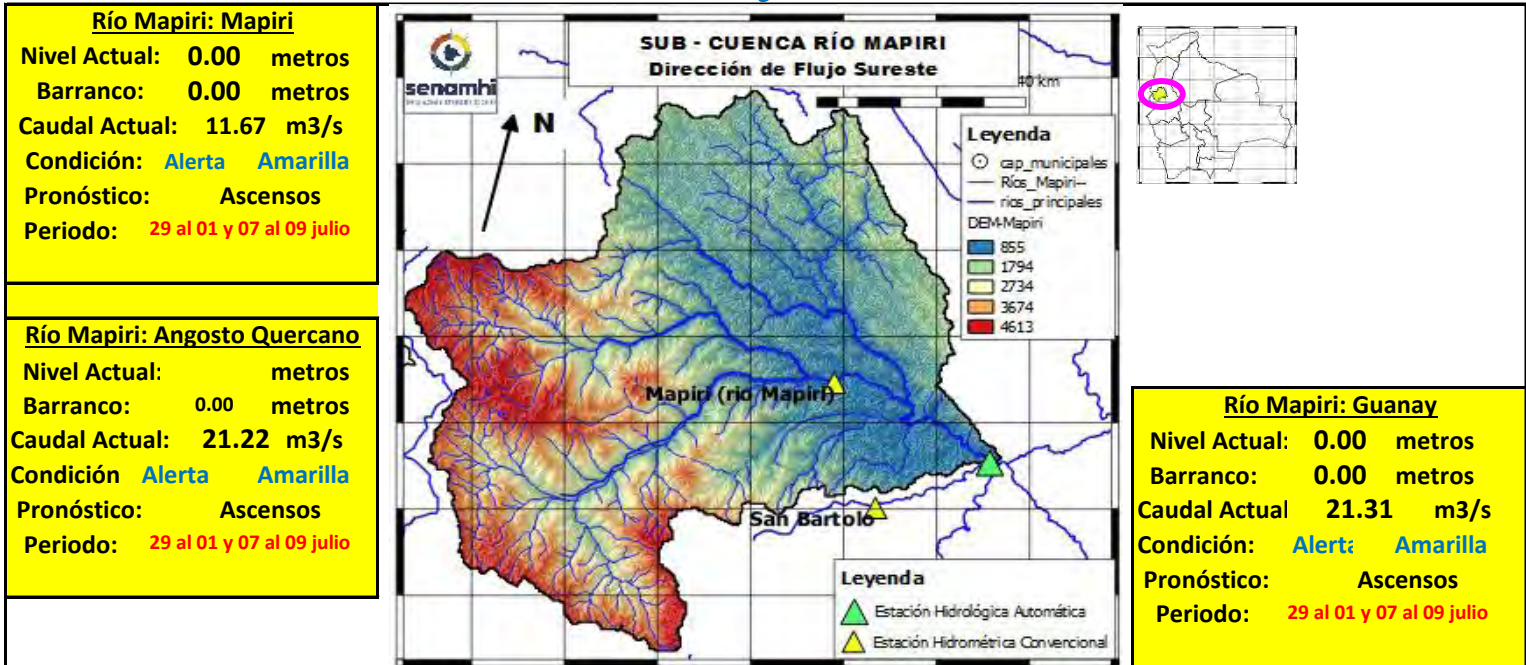
SERVICIO NACIONAL DE METEOROLOGÍA E HIDROLOGÍA

Calle Reyes Ortiz No 41 – Fax 591 – 2 – 2392413 - Telefono: 2355824 – 2129586 Web: www.senamhi.gob.bo / e-mail: dirmethi@senamhi.gob.bo

La Paz - Bolivia

SUB - CUENCA DEL RÍO MAPIRI

Martes 25 de junio de 2024



	Unidades	23/06/24	24/06/24	25/06/24	26/06/24	27/06/24	28/06/24
Nivel Guanay-Mapiri	[metros]	0	0	0.00			
Caudal Mapiri-Guanay	[m ³ /s]	21.38	21.43	21.31	164.6	3218.82	4016.67
Caudal Angosto Quercano	[m ³ /s]	21.19	21.26	21.22	122.95	2737.9	3558.8
Caudal Mapiri	[m ³ /s]	11.68	11.73	11.67	147.66	2927.73	3433.01

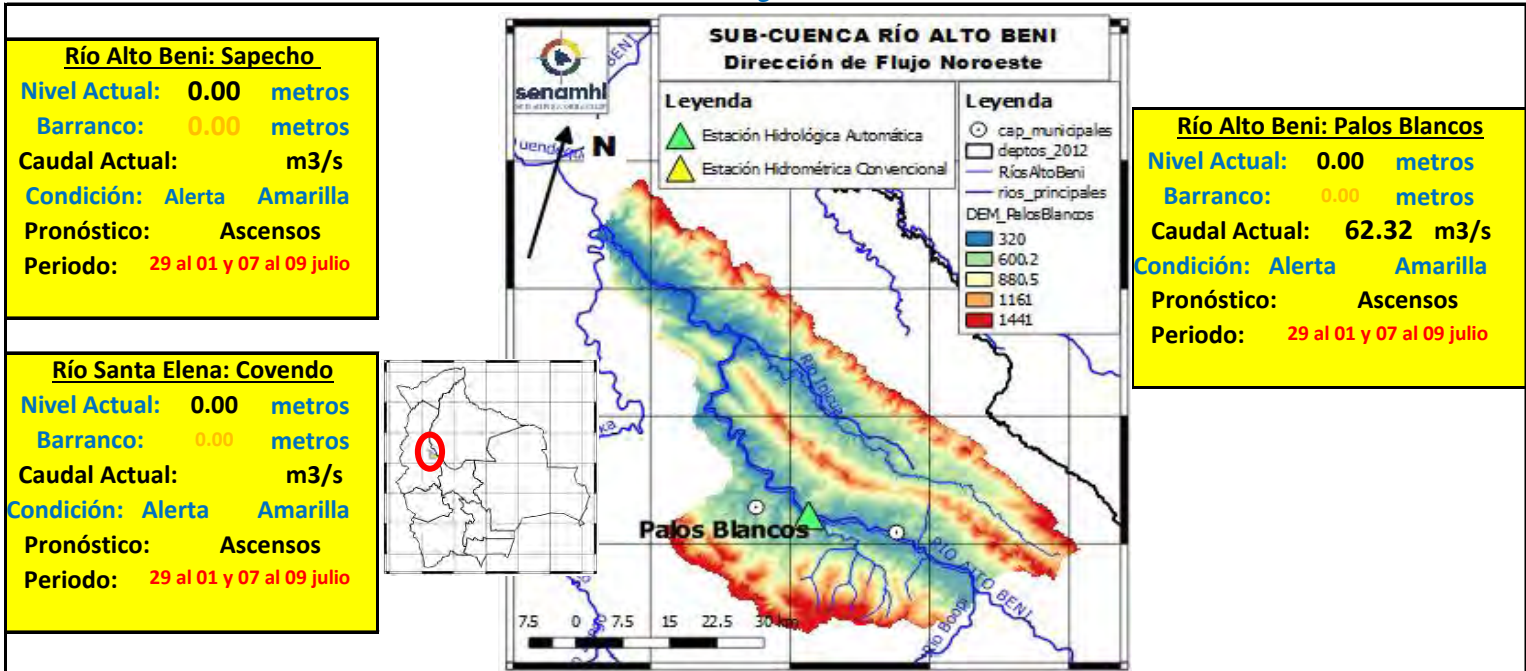
Ubicación	Municipios	Pronóstico Hidrológico		Análisis Hidrológico
		Periodo de ocurrencia	Pronóstico	
Cuenca río Mapiri	Chuma, Quiabaya, Combaya, Apolo, Mapiri, Angosto Quercano, Tacacoma, Guanay y poblaciones cercanas	29 al 01 y 07 al 09 julio	Ascensos	Se presentarán condiciones necesarias para generar ascensos de nivel

NOTA: Para obtener mayor información complementaria sobre lluvias revisar el boletín meteorológico (www.senamhi.gob.bo)

ACLARACION DE ALERTAS HIDROLOGICAS	
	<p>ALERTA AMARILLA</p> <p>Es el estado normal de los Ríos y donde la intensidad y persistencia de lluvias es baja y por lo tanto no existe riesgo a desbordes para las poblaciones.</p> <p>ALERTA NARANJA.</p> <p>Se declara cuando la tendencia ascendente de los niveles de los ríos y la persistencia e intensidad de las lluvias indican la posibilidad de presentar desbordes en las próximas horas. (Para el uso de navegación esta alerta significa que es muy posible poder navegar).</p> <p>ALERTA ROJA.</p> <p>Se declara cuando el nivel de los Ríos alcanzan alturas críticas que hacen inminente el desborde, o cuando ya se ha iniciado la inundación.</p>
	<p style="text-align: center;">GLOSARIO</p> <p>Barranco = Significa cuantos metros falta para desbordar</p> <p>Pronóstico = Es la probabilidad de la predicción futura de los Ríos a partir de las modelaciones hidrológicas</p> <p>▲ Estacion Hidrometrica que genera pronostico</p>

SUB - CUENCA DEL RÍO ALTO BENI

Martes 25 de junio de 2024



	Unidades	23/06/24	24/06/24	25/06/24	26/06/24	27/06/24	28/06/24
Nivel Covendo	[metros]	0	0	0			
Nivel Sapecho	[metros]	0	0	0			
Caudal Palos Blancos	[m3/s]	62.57	62.53	62.32	106.58	3526.28	5010.04

IMPORTANTE:

Ubicación	Municipios	Pronóstico Hidrológico		Análisis Hidrológico
		Periodo de ocurrencia	Pronóstico	
Cuenca río Mapi	Chuma, Quiabaya, Combaya, Apolo, Mapi, Angosto Quercano, Tacacoma, Guanay y poblaciones cercanas	29 al 01 y 07 al 09 julio	Ascensos	Se presentarán condiciones necesarias para generar ascensos de nivel

NOTA: Para obtener mayor información complementaria sobre lluvias revisar el boletín meteorológico (www.senamhi.gob.bo)

ACLARACION DE ALERTAS HIDROLOGICAS

ALERTA AMARILLA

Es el estado normal de los Ríos y donde la intensidad y persistencia de lluvias es baja y por lo tanto no existe riesgo a desbordes para las poblaciones.

ALERTA NARANJA.

Se declara cuando la tendencia ascendente de los niveles de los ríos y la persistencia e intensidad de las lluvias indican la posibilidad de presentar desbordes en las próximas horas. (Para el uso de navegación esta alerta significa que es muy posible poder navegar).

ALERTA ROJA.

Se declara cuando el nivel de los Ríos alcanzan alturas críticas que hacen inminente el desborde, o cuando ya se ha iniciado la inundación.

GLOSARIO

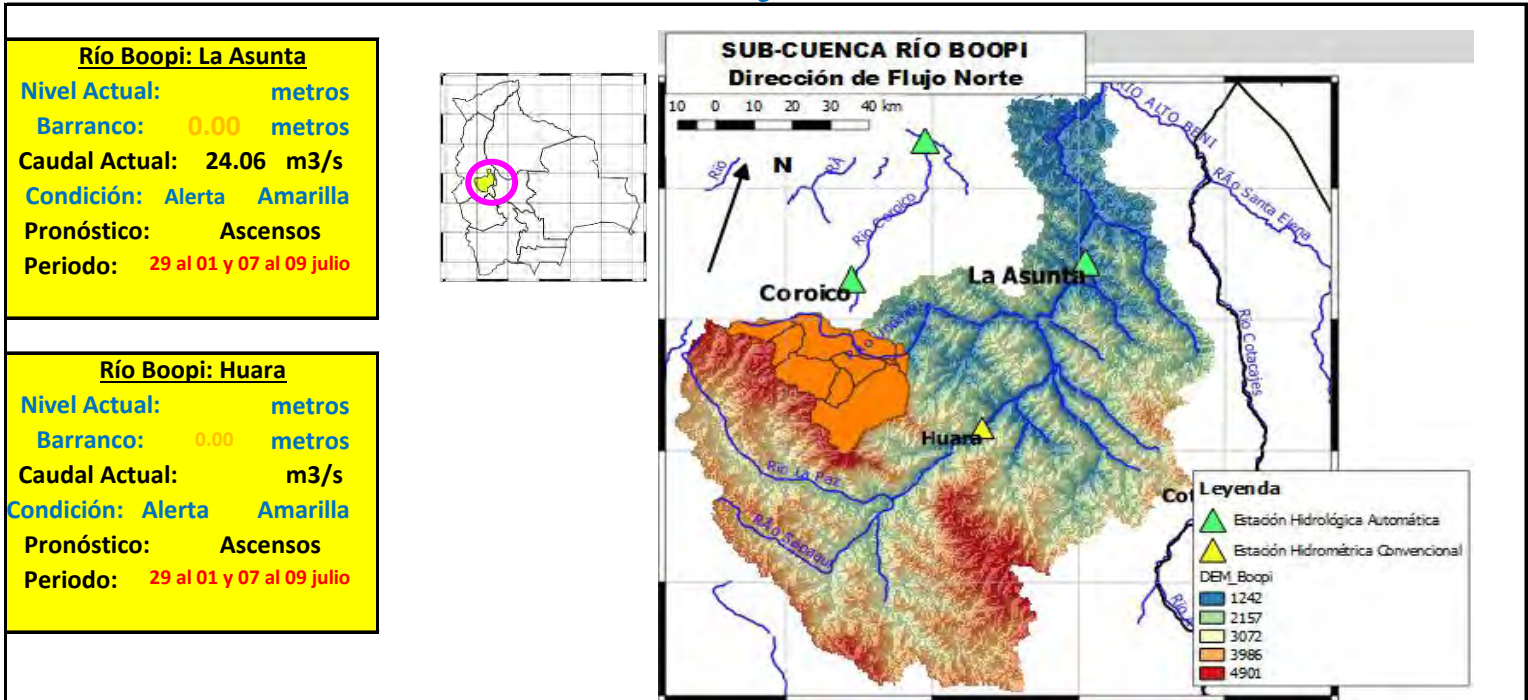
Barranco = Significa cuantos metros falta para desbordar

Pronóstico = Es la probabilidad de la predicción futura de los Ríos a partir de las modelaciones hidrológicas

▲ Estacion Hidrometrica que genera pronostico

SUB - CUENCA DEL RÍO BOOPI

Martes 25 de junio de 2024



	Unidades	23/06/24	24/06/24	25/06/24	26/06/24	27/06/24	28/06/24
Nivel La Asunta	[metros]	0	0.9	0.91			
Nivel Huara	[metros]	0	0	0			
Caudal Asunta	[m ³ /s]	24.14	24.14	24.06	209.04	1582.71	1929.05

Ubicación	Municipios	Pronóstico Hidrológico		Análisis Hidrológico
		Periodo de ocurrencia	Pronóstico	
Cuenca río Boopi	Asunta, Tamampaya, Huara y poblaciones cercanas	29 al 01 y 07 al 09 julio	Ascensos	Se presentarán condiciones necesarias para generar ascensos de nivel

NOTA: Para obtener mayor información complementaria sobre lluvias revisar el boletín meteorológico (www.senamhi.gob.bo)

ACLARACION DE ALERTAS HIDROLOGICAS	
ALERTA AMARILLA	Es el estado normal de los Ríos y donde la intensidad y persistencia de lluvias es baja y por lo tanto no existe riesgo a desbordes para las poblaciones.
ALERTA NARANJA.	Se declara cuando la tendencia ascendente de los niveles de los ríos y la persistencia e intensidad de las lluvias indican la posibilidad de presentar desbordes en las próximas horas. (Para el uso de navegación esta alerta significa que es muy posible poder navegar).
ALERTA ROJA.	Se declara cuando el nivel de los Ríos alcanzan alturas críticas que hacen inminente el desborde, o cuando ya se ha iniciado la inundación.

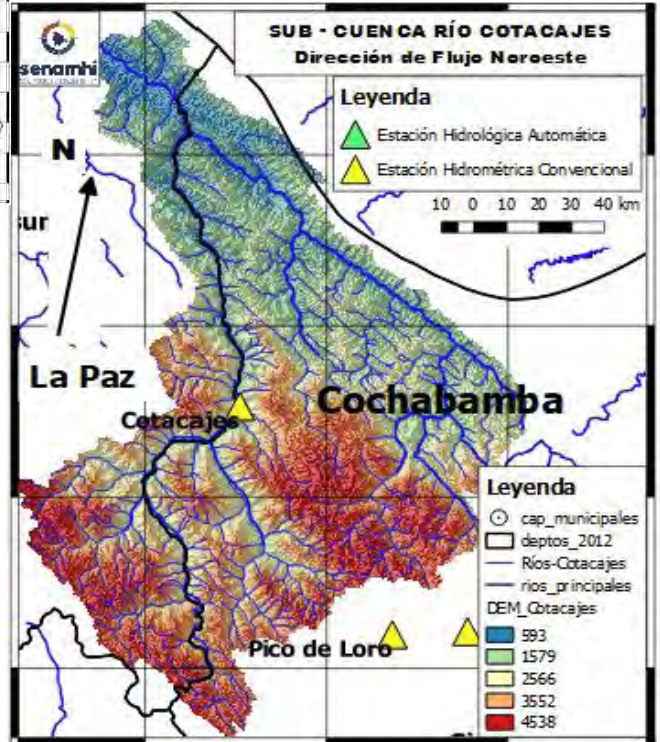
GLOSARIO	
Barranco	= Significa cuantos metros falta para desbordar
Pronóstico	= Es la probabilidad de la predicción futura de los Ríos a partir de las modelaciones hidrológicas
	Estacion Hidrometrica que genera pronostico

SUB - CUENCA DEL RÍO COTACAJES

Martes 25 de junio de 2024

Río Santa Elena: Covendo
Nivel Actual: 0.00 metros
Barranco: 0.00 metros
Caudal Actual: m3/s
Condición: Alerta Amarilla
Pronóstico: Ascensos
Periodo: 29 al 01 y 07 al 09 julio

Río Cotacajes: Cimarrón
Nivel Actual: 0.00 metros
Barranco: 0.00 metros
Caudal Actual: 14.53 m3/s
Condición: Alerta Amarilla
Pronóstico: Ascensos
Periodo: 29 al 01 y 07 al 09 julio



	Unidades	23/06/24	24/06/24	25/06/24	26/06/24	27/06/24	28/06/24
Nivel Covendo	[metros]	0	0	0			
Caudal Cotacajes	[m3/s]	14.53	14.56	14.53	50.37	334.75	481.27

IMPORTANTE:

Ubicación	Municipios	Pronóstico Hidrológico		Análisis Hidrológico
		Periodo de ocurrencia	Pronóstico	
Cuenca río Cotacajes	Covendo, Cimarrón, Cotacajes, Independencia, Copacata y poblaciones cercanas	29 al 01 y 07 al 09 julio	Ascensos	Se presentarán condiciones necesarias para generar ascensos de nivel

NOTA: Para obtener mayor información complementaria sobre lluvias revisar el boletín meteorológico (www.senamhi.gob.bo)

ACLARACION DE ALERTAS HIDROLOGICAS	
ALERTA AMARILLA	Es el estado normal de los Ríos y donde la intensidad y persistencia de lluvias es baja y por lo tanto no existe riesgo a desbordes para las poblaciones.
ALERTA NARANJA.	Se declara cuando la tendencia ascendente de los niveles de los ríos y la persistencia e intensidad de las lluvias indican la posibilidad de presentar desbordes en las próximas horas. (Para el uso de navegación esta alerta significa que es muy posible poder navegar).
ALERTA ROJA.	Se declara cuando el nivel de los Ríos alcanzan alturas críticas que hacen inminente el desborde, o cuando ya se ha iniciado la inundación.

GLOSARIO	
Barranco	= Significa cuantos metros falta para desbordar
Pronóstico	= Es la probabilidad de la predicción futura de los Ríos a partir de las modelaciones hidrológicas
	Estacion Hidrometrica que genera pronostico



senamhi

SERVICIO NACIONAL DE METEOROLOGÍA E HIDROLOGÍA

**SERVICIO NACIONAL DE METEOROLOGÍA E HIDROLOGÍA
SENAMHI - BOLIVIA**

BOLETÍN DE PRONÓSTICO HIDROLÓGICO

PANDO

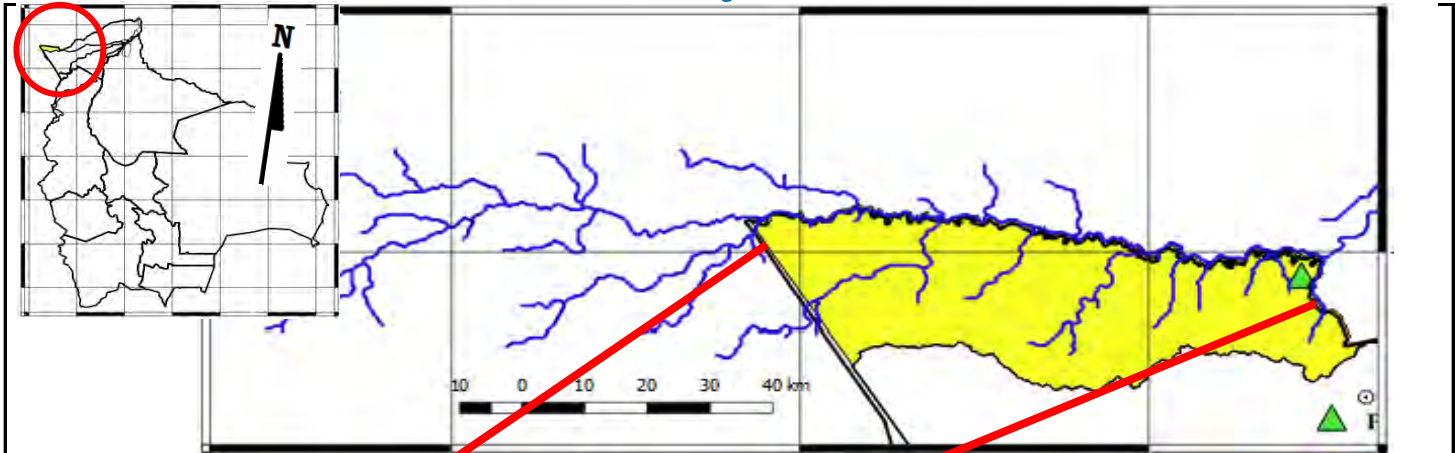
**Cuencas de los ríos: Acre, Tahuamanu, Madre
de Dios y Abuná**



UNIDAD DE PRONÓSTICOS HIDROLÓGICOS



CUENCA DEL RÍO ACRE
Martes 25 de junio de 2024



Río Acre: Bolpebra
 Nivel Actual: 3.05 metros
 Barranco: 8.25 metros
 Condición: Alerta Amarilla
 Pronóstico: Ascensos leves
 Periodo: 29 al 01 y 08 al 10 julio

Río Acre: Cobija
 Nivel Actual: 1.01 metros
 Barranco: 10.29 metros
 Condición: Alerta Amarilla
 Pronóstico: Ascensos leves
 Periodo: 29 al 01 y 08 al 10 julio

Alerta Roja: 11.30 metros

Ubicación	Poblados cercanos	Pronóstico Hidrológico		Análisis Hidrológico
		Periodo de ocurrencia	Pronóstico	
Ríos de la cuenca río Acre	Cobija y comunidades cercanas	29 al 01 y 08 al 10 julio	Ascensos leves	Se presentarán condiciones necesarias para generar ascensos de nivel

ACLARACION DE ALERTAS HIDROLOGICAS

ALERTA AMARILLA
Es el estado normal de los Rios donde la intensidad y persistencia de lluvias es baja, por lo tanto no existe riesgo a desbordes.

ALERTA NARANJA.
Se declara cuando la tendencia ascendente de los niveles de los rios y la persistencia e intensidad de las lluvias indican la posibilidad de presentar desbordes en las próximas horas. (Para el uso de navegación esta alerta significa que es posible navegar).

ALERTA ROJA.
Se declara cuando el nivel de los Ríos alcanzan alturas críticas que hacen inminente el desborde, o cuando ya se ha iniciado la inundación.

NIVELES DE ALERTA EN METROS

RIO	ESTACION	ALERTA ROJA	ALERTA NARANJA	ALERTA AMARILLA
Acre	Bolpebra	11.30	9.00	3.00
Tahuamanu	Porvenir	6.50	4.80	1.80
Madre de Dios	El Sena	8.00	6.50	2.00
Beni	Riberalta	10.0	8.00	2.00
Beni	Cachuella Esperanza	10.0	8.00	2.00

GLOSARIO

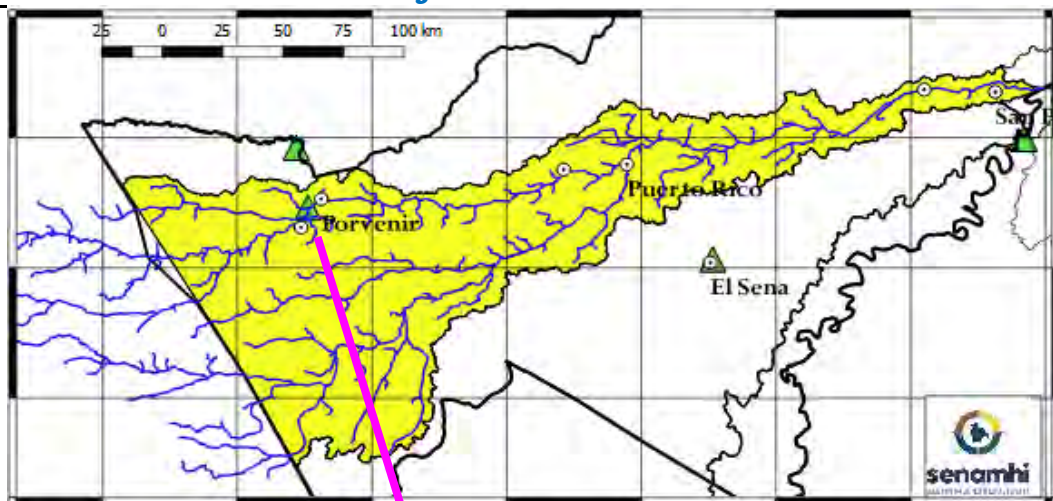
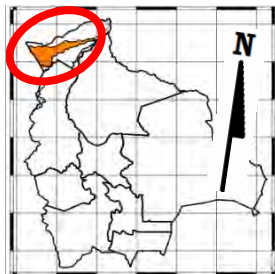
Barranco = Significa cuantos metros falta para desbordar

Pronostico= Es la probabilidad de la prediccion futura de los Rios a partir de las modelaciones hidrologicas

Estacion Hidrometrica que genera pronostico

CUENCA DEL RÍO TAHUAMANU

Martes 25 de junio de 2024



Río Tahuamanu: Porvenir
Nivel Actual: metros
Barranco: metros
Condición: **Alerta Amarilla**
Pronóstico: **Ascensos leves**
Periodo: **29 al 01 y 08 al 10 julio**

Alerta Roja: 12.00 metros

Ubicación	Poblados cercanos	Pronóstico Hidrológico		Análisis Hidrológico
		Periodo de ocurrencia	Pronóstico	
Cuenca alta	Porvenir, Filadelfia, Puerto Rico y Comunidades Cercanas	29 al 01 y 08 al 10 julio	Ascensos leves	Se presentarán condiciones necesarias para generar ascensos de nivel
Cuenca Media		29 al 01 y 08 al 10 julio	Ascensos leves	Se presentarán condiciones necesarias para generar ascensos de nivel
Cuenca Baja		29 al 01 y 08 al 10 julio	Ascensos leves	Se presentarán condiciones necesarias para generar ascensos de nivel

ACLARACION DE ALERTAS HIDROLOGICAS

ALERTA AMARILLA
 Es el estado normal de los Rios donde la intensidad y persistencia de lluvias es baja, por lo tanto no existe riesgo a desbordes.

ALERTA NARANJA.
 Se declara cuando la tendencia ascendente de los niveles de los rios y la persistencia e intensidad de las lluvias indican la posibilidad de presentar desbordes en las próximas horas. (Para el uso de navegación esta alerta significa que es posible navegar).

ALERTA ROJA.
 Se declara cuando el nivel de los Rios alcanzan alturas críticas que hacen inminente el desborde, o cuando ya se ha iniciado la inundación.

NIVELES DE ALERTA EN METROS

RIO	ESTACION	ALERTA ROJA	ALERTA NARANJA	ALERTA AMARILLA
Acre	Bolpebra	11.30	9.00	3.00
Tahuamanu	Porvenir	6.50	4.80	1.80
Madre de Dios	El Sena	8.00	6.50	2.00
Beni	Riberalta	10.0	8.00	2.00
Beni	Cachuella Esperanza	10.0	8.00	2.00

GLOSARIO

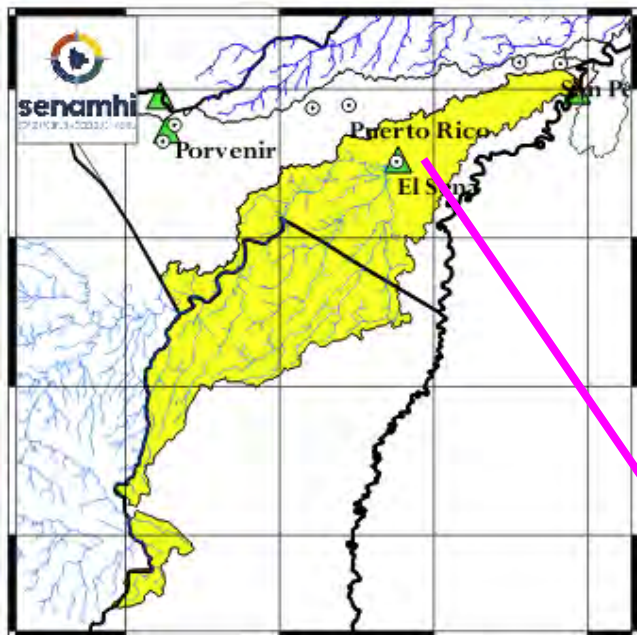
Barranco = Significa cuantos metros falta para desbordar

Pronostico= Es la probabilidad de la prediccion futura de los Rios a partir de las modelaciones hidrológicas

Estacion Hidrometrica que genera pronostico

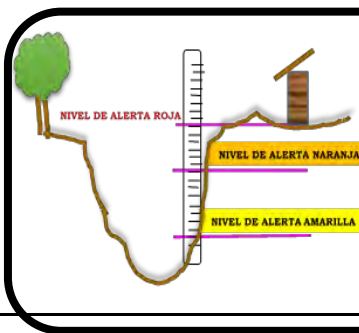
CUENCA DEL RÍO MADRE DE DIOS

Martes 25 de junio de 2024



Río Madre de Dios: El Sena
Nivel Actual: metros
Barranco: metros
Condición: Alerta Amarilla
Pronóstico: Ascensos leves
Periodo: 29 al 01 y 08 al 10 julio

Ubicación	Poblados cercanos	Pronóstico Hidrológico		Análisis Hidrológico
		Periodo de ocurrencia	Pronóstico	
Cuenca Alta	El Sena, Chivé y Poblaciones Cercanas	29 al 01 y 08 al 10 julio	Ascensos leves	Se presentarán condiciones necesarias para generar ascensos de nivel
Cuenca Media		29 al 01 y 08 al 10 julio	Ascensos leves	Se presentarán condiciones necesarias para generar ascensos de nivel
Cuenca Baja		29 al 01 y 08 al 10 julio	Ascensos leves	Se presentarán condiciones necesarias para generar ascensos de nivel



ACLARACION DE ALERTAS HIDROLOGICAS

ALERTA AMARILLA
 Es el estado normal de los Rios donde la intensidad y persistencia de lluvias es baja, por lo tanto no existe riesgo a desbordes.

ALERTA NARANJA.
 Se declara cuando la tendencia ascendente de los niveles de los rios y la persistencia e intensidad de las lluvias indican la posibilidad de presentar desbordes en las próximas horas. (Para el uso de navegación esta alerta significa que es posible navegar).

ALERTA ROJA.
 Se declara cuando el nivel de los Rios alcanzan alturas críticas que hacen inminente el desborde, o cuando ya se ha iniciado la inundación.

NIVELES DE ALERTA EN METROS

RIO	ESTACION	ALERTA ROJA	ALERTA NARANJA	ALERTA AMARILLA
Acre	Bolpebra	11.30	9.00	3.00
Tahuamanu	Porvenir	6.50	4.80	1.80
Madre de Dios	El Sena	8.00	6.50	2.00
Beni	Riberalta	10.0	8.00	2.00
Beni	Cachueta Esperanza	10.0	8.00	2.00

GLOSARIO

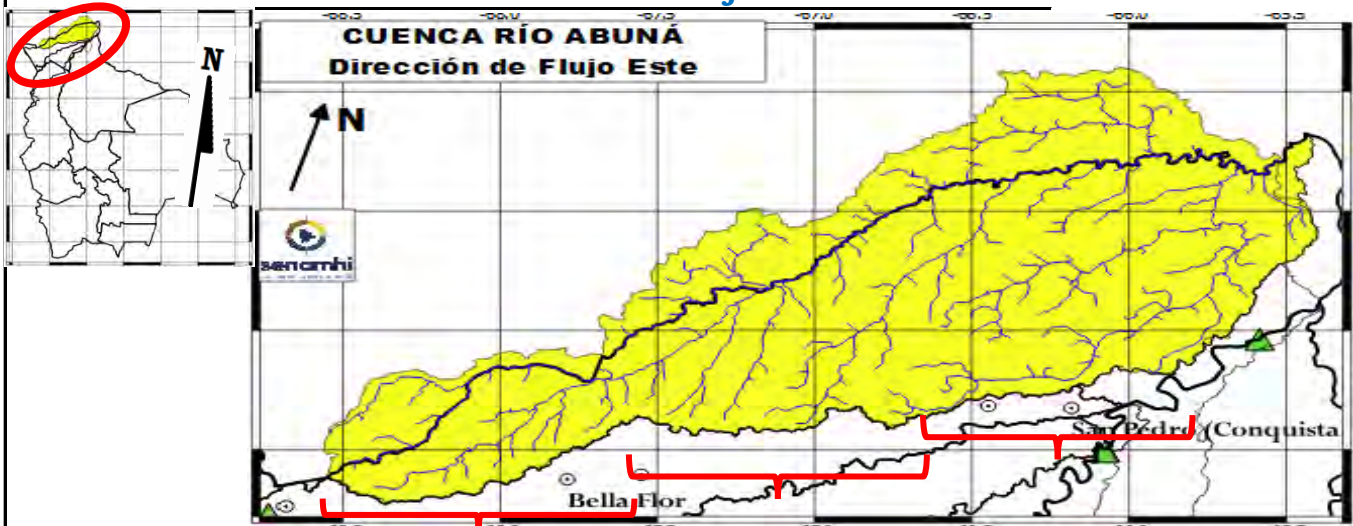
Barranco = Significa cuantos metros falta para desbordar

Pronostico = Es la probabilidad de la prediccion futura de los Rios a partir de las modelaciones hidrológicas

▲ Estacion Hidrometrica que genera pronostico

CUENCA DEL RÍO ABUNÁ

Martes 25 de junio de 2024



Cuenca Alta	
Nivel Actual:	metros
Barranco:	metros
Condición:	Alerta Amarilla
Pronóstico:	Ascensos leves
Periodo:	29 al 01 y 08 al 10 julio

Cuenca Media	
Nivel Actual:	metros
Barranco:	metros
Condición:	Alerta Amarilla
Pronóstico:	Ascensos leves
Periodo:	29 al 01 y 08 al 10 julio

Cuenca Baja	
Nivel Actual:	metros
Barranco:	metros
Condición:	Alerta Amarilla
Pronóstico:	Ascensos leves
Periodo:	29 al 01 y 08 al 10 julio

Ubicación	Poblados cercanos	Pronóstico Hidrológico		Análisis Hidrológico
		Periodo de ocurrencia	Pronóstico	
Cuenca Alta	Santa Rosa del Abuná, y poblaciones cercanas	29 al 01 y 08 al 10 julio	Ascensos leves	Se presentarán condiciones necesarias para generar ascensos de nivel
Cuenca Media		29 al 01 y 08 al 10 julio	Ascensos leves	Se presentarán condiciones necesarias para generar ascensos de nivel
Cuenca Baja		29 al 01 y 08 al 10 julio	Ascensos leves	Se presentarán condiciones necesarias para generar ascensos de nivel

NOTA: Para obtener mayor información complementaria sobre lluvias revisar el boletín meteorológico (www.senamhi.gob.bo)

ACLARACION DE ALERTAS HIDROLOGICAS

ALERTA AMARILLA
Es el estado normal de los Ríos donde la intensidad y persistencia de lluvias es baja, por lo tanto no existe riesgo a desbordes.
ALERTA NARANJA.
Se declara cuando la tendencia ascendente de los niveles de los ríos y la persistencia e intensidad de las lluvias indican la posibilidad de presentar desbordes en las próximas horas. (Para el uso de navegación esta alerta significa que es posible navegar).
ALERTA ROJA.
Se declara cuando el nivel de los Ríos alcanzan alturas críticas que hacen inminente el desborde, o cuando ya se ha iniciado la inundación.

NIVELES DE ALERTA EN METROS

RIO	ESTACION	ALERTA ROJA	ALERTA NARANJA	ALERTA AMARILLA
Acre	Bolpebra	11.30	9.00	3.00
Tahuamanu	Porvenir	6.50	4.80	1.80
Madre de Dios	El Sena	8.00	6.50	2.00
Beni	Riberalta	10.0	8.00	2.00
Beni	Cachuela Esperanza	10.0	8.00	2.00

GLOSARIO

Barranco = Significa cuantos metros falta para desbordar

Pronostico = Es la probabilidad de la predicción futura de los Ríos a partir de las modelaciones hidrológicas

Estación Hidrométrica que genera pronóstico



senamhi

SERVICIO NACIONAL DE METEOROLOGÍA E HIDROLOGÍA

**SERVICIO NACIONAL DE METEOROLOGÍA E HIDROLOGÍA
SENAMHI - BOLIVIA**

BOLETÍN DE PRONÓSTICO HIDROLÓGICO

ORURO

**Cuencas de los ríos: Desaguadero, Lago
Poopó y Lauca**

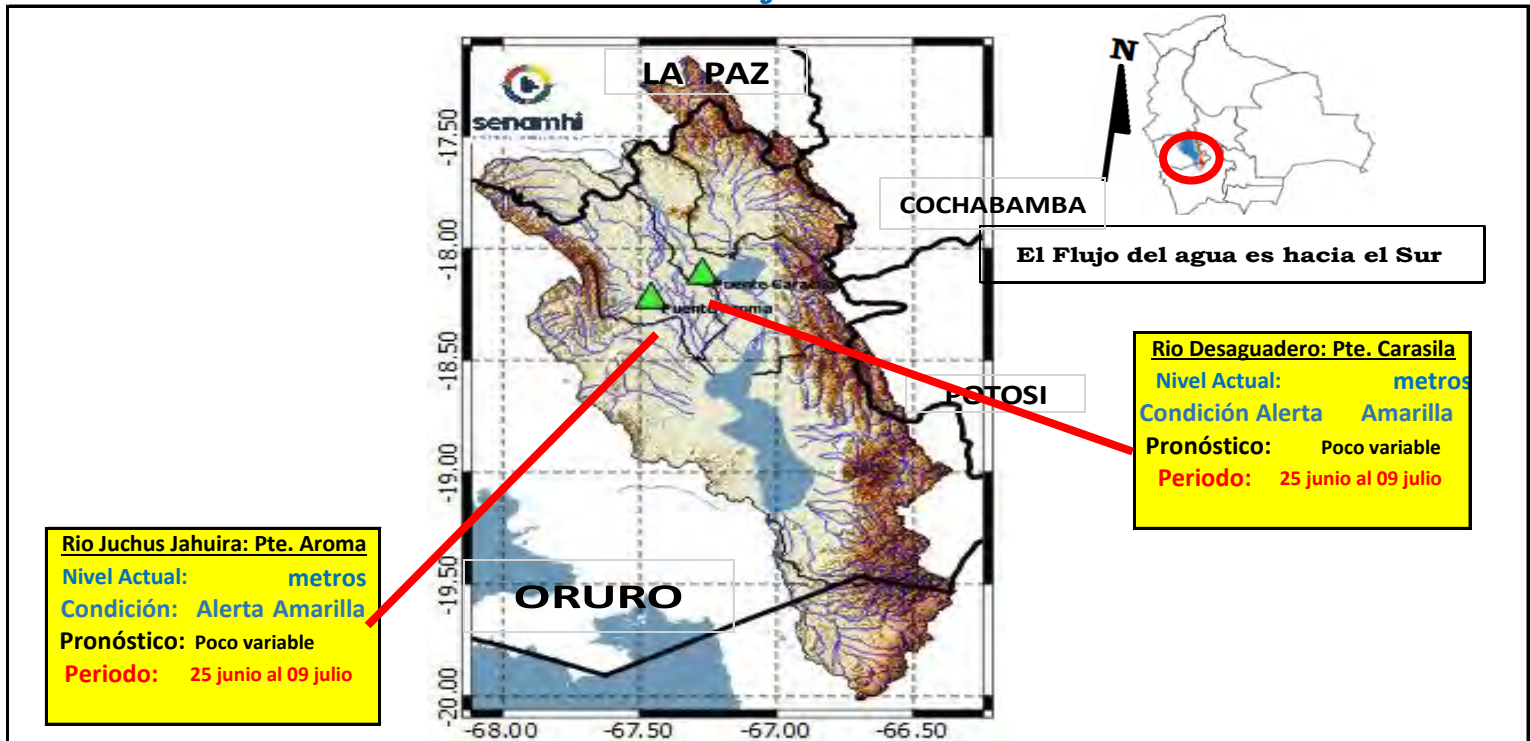


UNIDAD DE PRONÓSTICOS HIDROLÓGICOS



CUENCA DEL LAGO POOPÓ

Martes 25 de junio de 2024



IMPORTANTE: En general se espera el siguiente comportamiento:

Ubicación	Poblados cercanos	Pronóstico Hidrológico		Análisis Hidrológico
		Periodo de ocurrencia	Pronóstico	
Ríos de la cuenca alta, media y baja	Oruro, Toledo, El Choro, Caracollo, Eucaliptus, Antequera y comunidades cercanas	25 junio al 09 julio	Poco variable	No se presentarán condiciones necesarias para generar ascensos de nivel

NOTA: Para obtener mayor información complementaria sobre lluvias revisar el boletín meteorológico (www.senamhi.gob.bo)

ACLARACION DE ALERTAS HIDROLOGICAS

ALERTA AMARILLA
Es el estado normal de los Ríos donde la intensidad y persistencia de lluvias es baja, por lo tanto no existe riesgo a desbordes.

ALERTA NARANJA.
Se declara cuando la tendencia ascendente de los niveles de los ríos y la persistencia e intensidad de las lluvias indican la posibilidad de presentar desbordes en las próximas horas. (Para el uso de navegación esta alerta significa que es posible navegar).

ALERTA ROJA.
Se declara cuando el nivel de los Ríos alcanzan alturas críticas que hacen inminente el desborde, o cuando ya se ha iniciado la inundación.

GLOSARIO

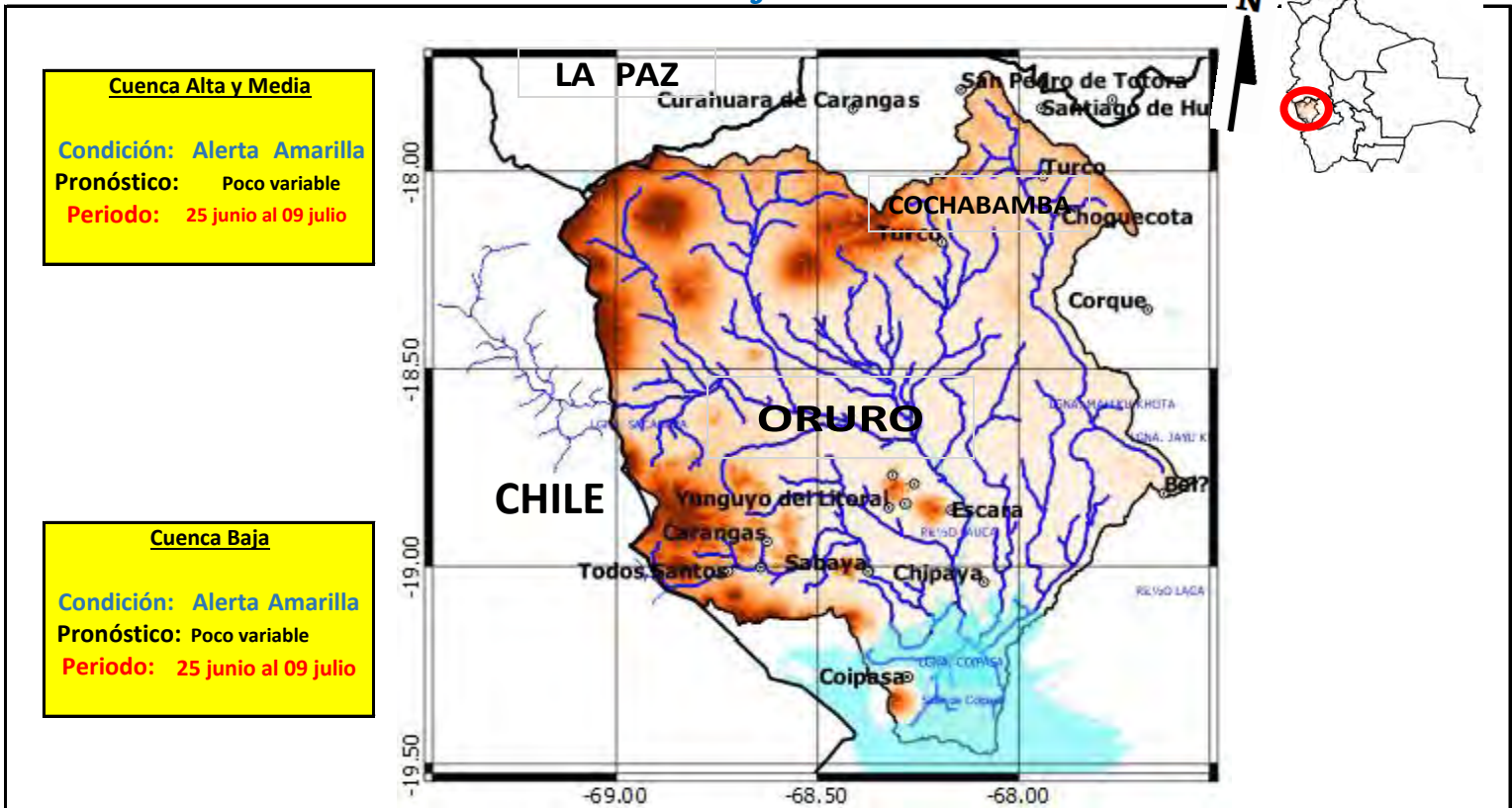
Barranco = Significa cuantos metros falta para desbordar

Pronostico = Es la probabilidad de la predicción futura de los Ríos a partir de las modelaciones hidrológicas

Estacion Hidrometrica que genera pronostico

CUENCA RÍO LAUCA


Martes 25 de junio de 2024



IMPORTANTE: En general se espera el siguiente comportamiento:

Ubicación	Poblados cercanos	Pronóstico Hidrológico		Análisis Hidrológico
		Periodo de ocurrencia	Pronóstico	
Ríos de la cuenca alta, media y baja	Curahara de Carangas, Turco, Culto, Sullka, Pumiri, Yunguyo, Chipaya y comunidades cercanas	25 junio al 09 julio	Poco variable	No se presentarán condiciones necesarias para generar ascensos de nivel

NOTA: Para obtener mayor información complementaria sobre lluvias revisar el boletín meteorológico (www.senamhi.gob.bo)



ACLARACION DE ALERTAS HIDROLOGICAS

ALERTA AMARILLA
Es el estado normal de los Ríos donde la intensidad y persistencia de lluvias es baja, por lo tanto no existe riesgo a desbordes.
ALERTA NARANJA.
Se declara cuando la tendencia ascendente de los niveles de los ríos y la persistencia e intensidad de las lluvias indican la posibilidad de presentar desbordes en las próximas horas. (Para el uso de navegación esta alerta significa que es posible navegar).
ALERTA ROJA.
Se declara cuando el nivel de los Ríos alcanzan alturas críticas que hacen inminente el desborde, o cuando ya se ha iniciado la inundación.

GLOSARIO
Barranco = Significa cuantos metros falta para desbordar
Pronostico = Es la probabilidad de la predicción futura de los Ríos a partir de las modelaciones hidrológicas
▲ Estacion Hidrometrica que genera pronostico



senamhi

SERVICIO NACIONAL DE METEOROLOGÍA E HIDROLOGÍA

**SERVICIO NACIONAL DE METEOROLOGÍA E HIDROLOGÍA
SENAMHI - BOLIVIA**

BOLETÍN DE PRONÓSTICO HIDROLÓGICO

POTOSÍ

**Cuencas de los ríos: San Juan del Oro, Tupiza,
Tumúsla, Alto Pilcomayo y Chayanta**

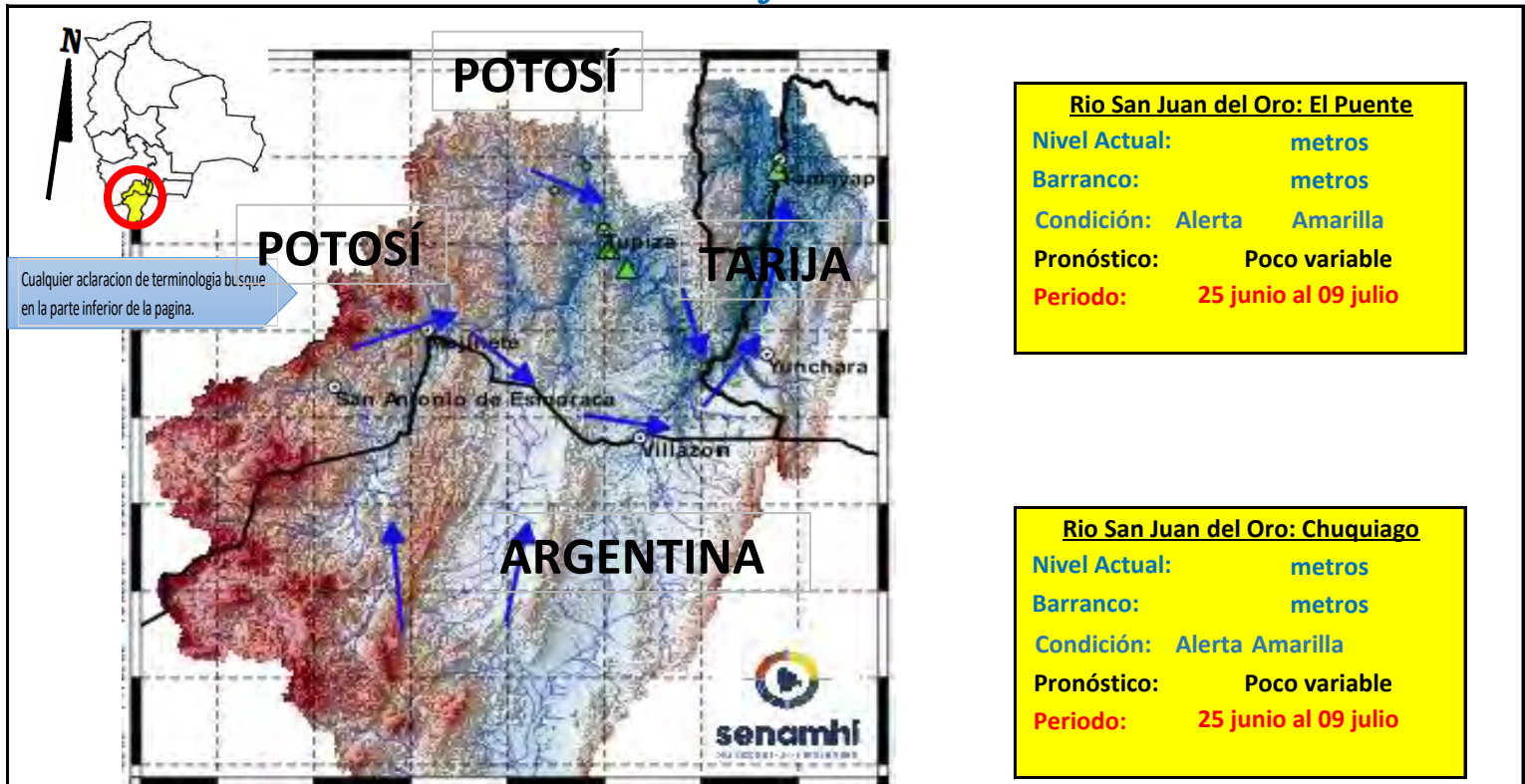


UNIDAD DE PRONÓSTICOS HIDROLÓGICOS



CUENCA DEL RÍO SAN JUAN DEL ORO

Martes 25 de junio de 2024



IMPORTANTE: En general se espera el siguiente comportamiento:

Ubicación	Poblados cercanos	Pronóstico Hidrológico		Análisis Hidrológico
		Periodo de ocurrencia	Pronóstico	
Ríos de la cuenca alta y media	Tupiza, Chuquiago, San Antonio de Esmoruco, Mojinete, Villazón, Yunchará,	25 junio al 09 julio	Poco variable	No se presentarán condiciones necesarias para generar ascensos de nivel
Ríos de la cuenca baja	Las carretas, y comunidades cercanas.	25 junio al 09 julio	Poco variable	No se presentarán condiciones necesarias para generar ascensos de nivel

ACLARACION DE ALERTAS HIDROLOGICAS

ALERTA AMARILLA
Es el estado normal de los Ríos donde la intensidad y persistencia de lluvias es baja, por lo tanto no existe riesgo a desbordes.

ALERTA NARANJA.
Se declara cuando la tendencia ascendente de los niveles de los ríos y la persistencia e intensidad de las lluvias indican la posibilidad de presentar desbordes en las próximas horas. (Para el uso de navegación esta alerta significa que es posible navegar).

ALERTA ROJA.
Se declara cuando el nivel de los Ríos alcanzan alturas críticas que hacen inminente el desborde, o cuando ya se ha iniciado la inundación.

UMBRALES DE ALERTA EN METROS

ESTACION	RIO	ALERTA ROJA	ALERTA NARANJA	ALERTA AMARILLA
Chuquiago	San Juan del Oro	2.80	1.50	0.90
El Puente	San Juan del Oro	3.80	2.80	1.80

GLOSARIO

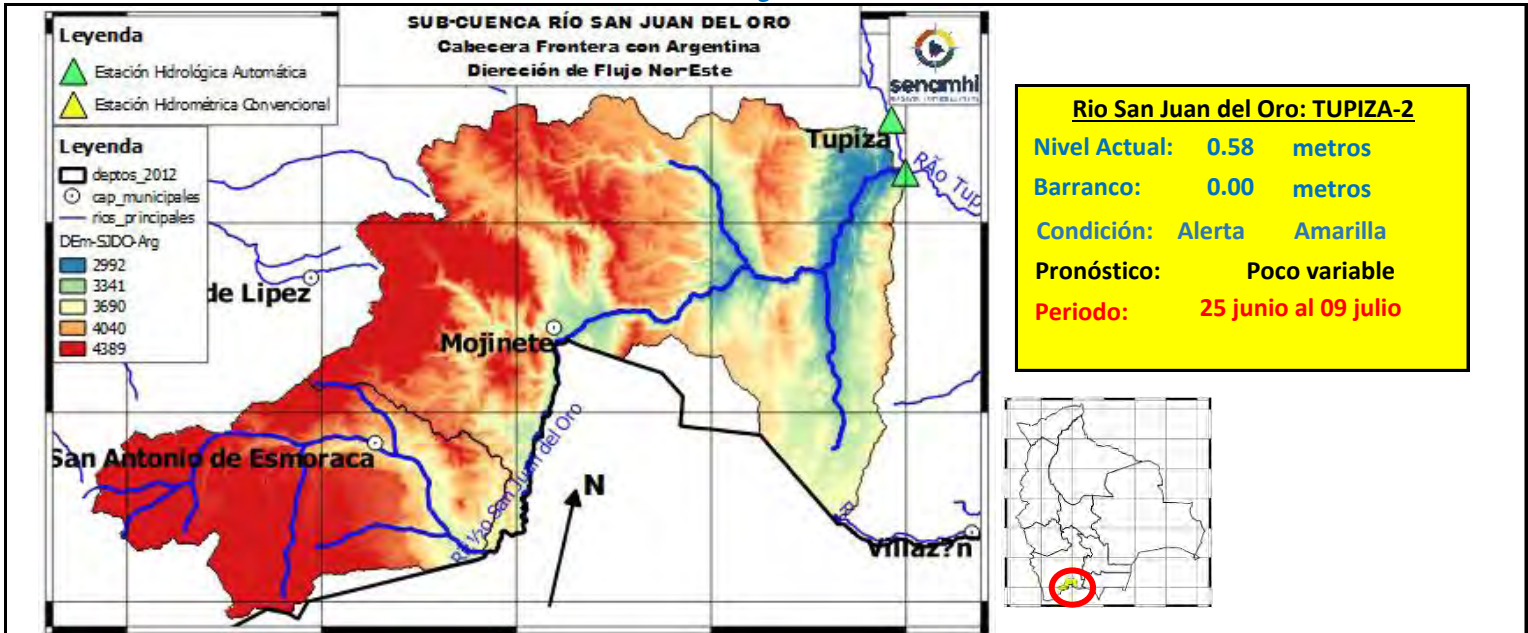
Barranco = Significa cuantos metros falta para desbordar

Pronóstico = Es la probabilidad de la predicción futura de los Ríos a partir de las modelaciones hidrológicas

Estacion Hidrometrica que genera pronostico

SUB - CUENCA DEL RÍO SAN JUAN DEL ORO (Frontera con Argentina)

Martes 25 de junio de 2024



	23/6/2024	24/6/2024	25/6/2024	26/6/2024	27/6/2024	28/6/2024
Nivel Tupiza-2	0.00	0.57	0.58			
Caudal Estancia	15.52	29.29	19.72	42.42	120.91	159.49
Caudal Mojinete	12.87	24.81	17.01	38.69	104.15	137.31

IMPORANTE: En general se espera el siguiente comportamiento:

Ubicación	Poblados cercanos	Pronóstico Hidrológico		Análisis Hidrológico
		Periodo de ocurrencia	Pronóstico	
Ríos de la cuenca alta y media	San Antonio de Esmoruco, Mojinete y comunidades cercanas.	25 junio al 09 julio	Poco variable	No se presentarán condiciones necesarias para generar ascensos de nivel
Ríos de la cuenca baja		25 junio al 09 julio	Poco variable	No se presentarán condiciones necesarias para generar ascensos de nivel

ACLARACION DE ALERTAS HIDROLOGICAS

ALERTA AMARILLA

Es el estado normal de los Ríos donde la intensidad y persistencia de lluvias es baja, por lo tanto no existe riesgo a desbordes.

ALERTA NARANJA.

Se declara cuando la tendencia ascendente de los niveles de los ríos y la persistencia e intensidad de las lluvias indican la posibilidad de presentar desbordes en las próximas horas. (Para el uso de navegación esta alerta significa que es posible navegar).

ALERTA ROJA.

Se declara cuando el nivel de los Ríos alcanzan alturas críticas que hacen inminente el desborde, o cuando ya se ha iniciado la inundación.

GLOSARIO

Barranco = Significa cuantos metros falta para desbordar

Pronostico= Es la probabilidad de la prediccion futura de los Ríos a partir de las modelaciones hidrológicas

▲ Estacion Hidrometrica que genera pronostico

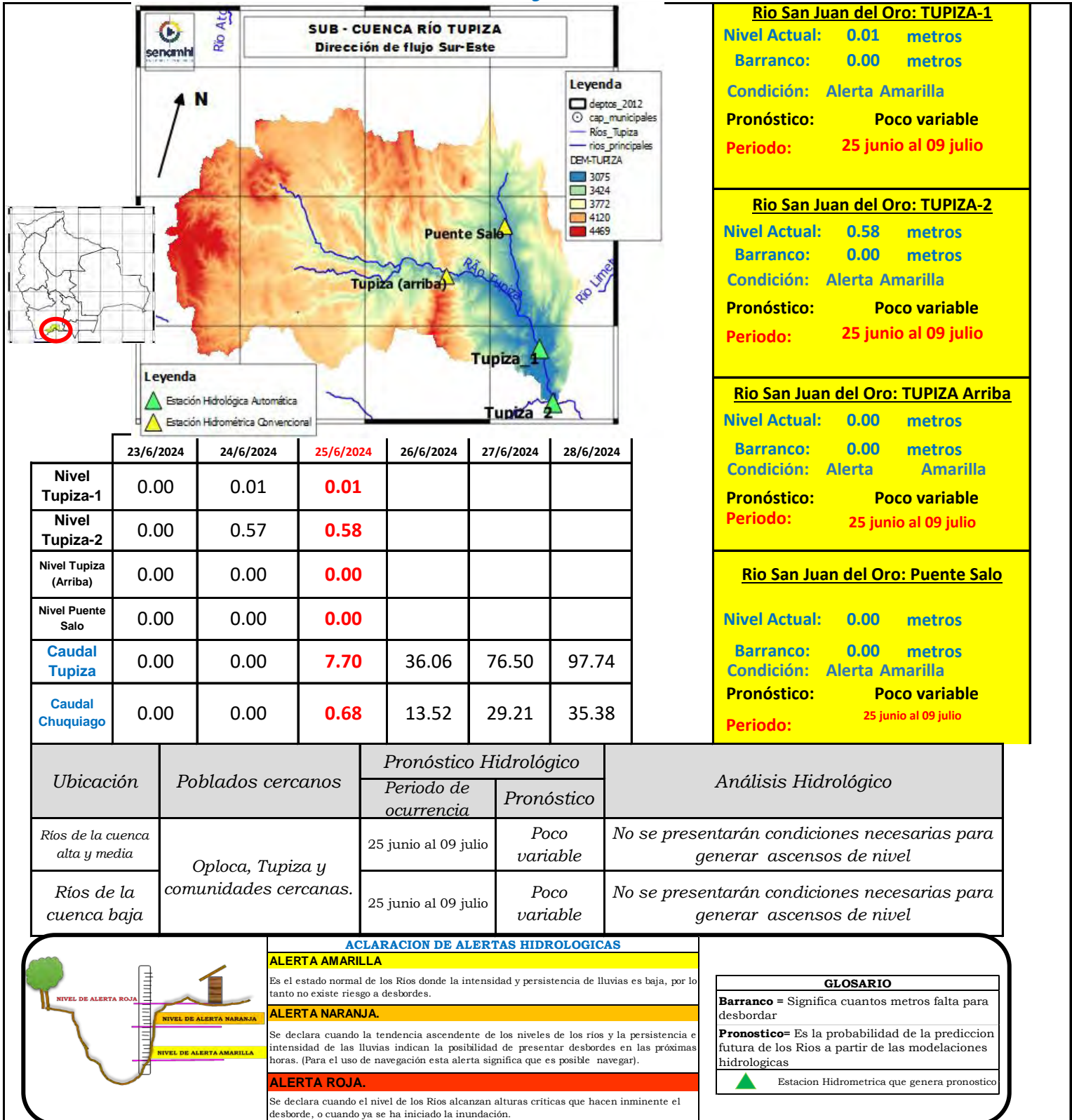
MINISTERIO MEDIO AMBIENTE Y AGUA
SERVICIO NACIONAL DE METEOROLOGÍA E HIDROLOGÍA

Calle Reyes Ortiz No 41 – Fax 591 – 2 – 2392413 - Telefono: 2355824 – 2129586 Web: www.senamhi.gob.bo / e-mail: dirmethi@senamhi.gob.bo

La Paz - Bolivia

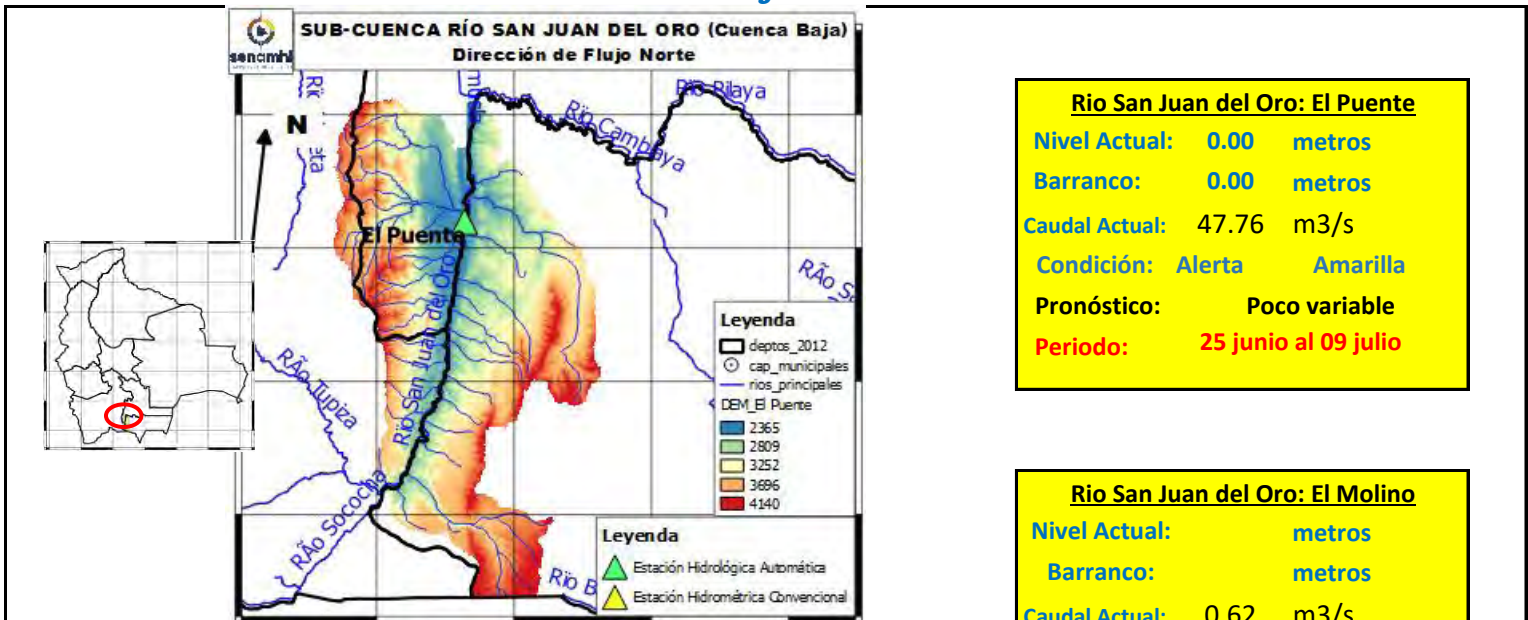
SUB - CUENCA DEL RÍO TUPIZA

Martes 25 de junio de 2024



SUB - CUENCA DEL RÍO SAN JUAN DEL ORO (Cuenca Baja-EI Puente)

Martes 25 de junio de 2024



Río San Juan del Oro: El Puente

Nivel Actual: 0.00 metros

Barranco: 0.00 metros

Caudal Actual: 47.76 m³/s

Condición: Alerta Amarilla

Pronóstico: Poco variable

Periodo: 25 junio al 09 julio

Río San Juan del Oro: El Molino

Nivel Actual: metros

Barranco: metros

Caudal Actual: 0.62 m³/s

Condición: Alerta Amarilla

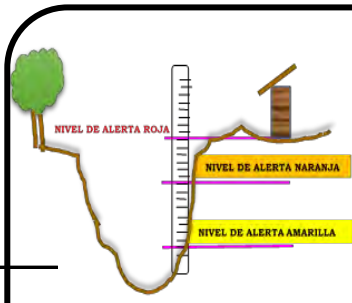
Pronóstico: Poco variable

Periodo: 25 junio al 09 julio

	23/6/2024	24/6/2024	25/6/2024	26/6/2024	27/6/2024	28/6/2024
Nivel El Puente	0.00	0.00	0.00			
Caudal El Puente	35.36	65.06	47.76	219.12	229.84	237.27
Caudal El Molino	0.46	0.56	0.62	7.43	19.68	25.43

IMPORTANTE: En general se espera el siguiente comportamiento:

Ubicación	Poblados cercanos	Pronóstico Hidrológico		Análisis Hidrológico
		Periodo de ocurrencia	Pronóstico	
Ríos de la cuenca alta y media	El Puente, El Molino y comunidades cercanas.	25 junio al 09 julio	Poco variable	No se presentarán condiciones necesarias para generar ascensos de nivel
Ríos de la cuenca baja		25 junio al 09 julio	Poco variable	No se presentarán condiciones necesarias para generar ascensos de nivel



ACLARACION DE ALERTAS HIDROLOGICAS

ALERTA AMARILLA

Es el estado normal de los Ríos donde la intensidad y persistencia de lluvias es baja, por lo tanto no existe riesgo a desbordes.

ALERTA NARANJA.

Se declara cuando la tendencia ascendente de los niveles de los ríos y la persistencia e intensidad de las lluvias indican la posibilidad de presentar desbordes en las próximas horas. (Para el uso de navegación esta alerta significa que es posible navegar).

ALERTA ROJA.

Se declara cuando el nivel de los Ríos alcanzan alturas críticas que hacen inminente el desborde, o cuando ya se ha iniciado la inundación.

GLOSARIO

Barranco = Significa cuantos metros falta para desbordar

Pronostico= Es la probabilidad de la predicción futura de los Ríos a partir de las modelaciones hidrológicas

Estacion Hidrometrica que genera pronostico

SUB - CUENCA DEL RÍO SAN JUAN DEL ORO (Villazón)

Martes 25 de junio de 2024



Rio San Juan del Oro: Villazón

Nivel Actual: metros

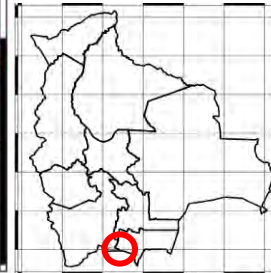
Barranco: metros

Caudal Actual: 0.54 m³/s

Condición: Alerta Amarilla

Pronóstico: Poco variable

Periodo: 25 junio al 09 julio



	23/6/2024	24/6/2024	25/6/2024	26/6/2024	27/6/2024	28/6/2024
Nivel Villazon						
Caudal Villazón	0.44	0.71	0.54	5.46	20.24	28.58

IMPORTANTE: En general se espera el siguiente comportamiento:

Ubicación	Poblados cercanos	Pronóstico Hidrológico		Análisis Hidrológico
		Periodo de ocurrencia	Pronóstico	
Ríos de la cuenca alta y media	Villazón y comunidades cercanas.	25 junio al 09 julio	Poco variable	No se presentarán condiciones necesarias para generar ascensos de nivel
Ríos de la cuenca baja		25 junio al 09 julio	Poco variable	No se presentarán condiciones necesarias para generar ascensos de nivel



ACLARACION DE ALERTAS HIDROLOGICAS

ALERTA AMARILLA

Es el estado normal de los Ríos donde la intensidad y persistencia de lluvias es baja, por lo tanto no existe riesgo a desbordes.

ALERTA NARANJA.

Se declara cuando la tendencia ascendente de los niveles de los ríos y la persistencia e intensidad de las lluvias indican la posibilidad de presentar desbordes en las próximas horas. (Para el uso de navegación esta alerta significa que es posible navegar).

ALERTA ROJA.

Se declara cuando el nivel de los Ríos alcanzan alturas críticas que hacen inminente el desborde, o cuando ya se ha iniciado la inundación.

GLOSARIO

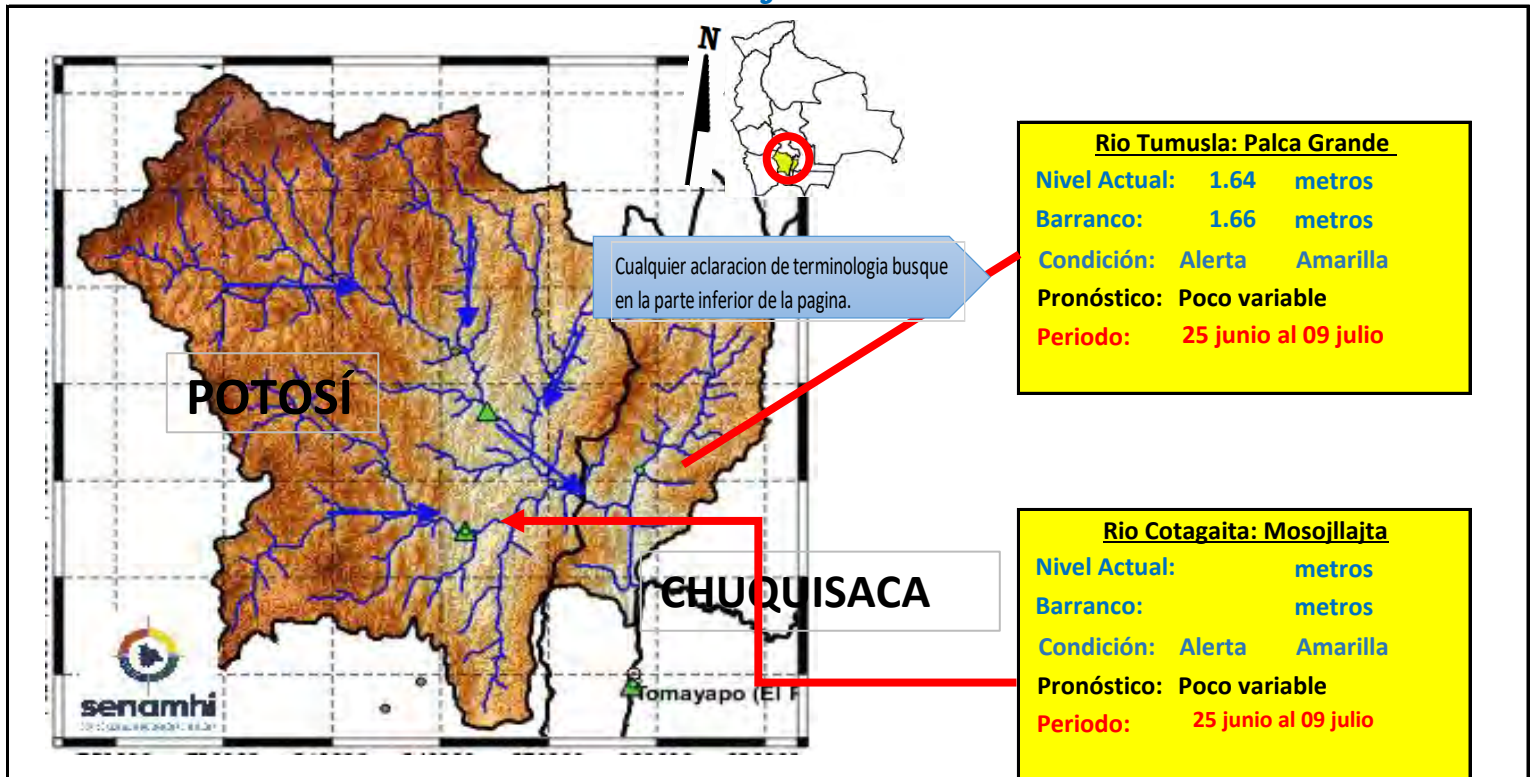
Barranco = Significa cuantos metros falta para desbordar

Pronostico= Es la probabilidad de la predicción futura de los Ríos a partir de las modelaciones hidrológicas

Estacion Hidrometrica que genera pronostico


CUENCA RÍO COTAGAITA

Martes 25 de junio de 2024



IMPORTANTE: En general se espera el siguiente comportamiento:

Ubicación	Poblados cercanos	Pronóstico Hidrológico		Análisis Hidrológico
		Periodo de ocurrencia	Pronóstico	
Ríos de la cuenca alta y media	Tomave, Porco, Atocha, Cotagaita, Villa Abecia, Camargo, Palca Grande	25 junio al 09 julio	Poco variable	No se presentarán condiciones necesarias para generar ascensos de nivel
Ríos de la cuenca baja	y comunidades cercanas	25 junio al 09 julio	Poco variable	No se presentarán condiciones necesarias para generar ascensos de nivel



ACLARACION DE ALERTAS HIDROLOGICAS

ALERTA AMARILLA

Es el estado normal de los Ríos donde la intensidad y persistencia de lluvias es baja, por lo tanto no existe riesgo a desbordes.

ALERTA NARANJA.

Se declara cuando la tendencia ascendente de los niveles de los ríos y la persistencia e intensidad de las lluvias indican la posibilidad de presentar desbordes en las próximas horas. (Para el uso de navegación esta alerta significa que es posible navegar).

ALERTA ROJA.

Se declara cuando el nivel de los Ríos alcanzan alturas críticas que hacen inminente el desborde, o cuando ya se ha iniciado la inundación.

GLOSARIO

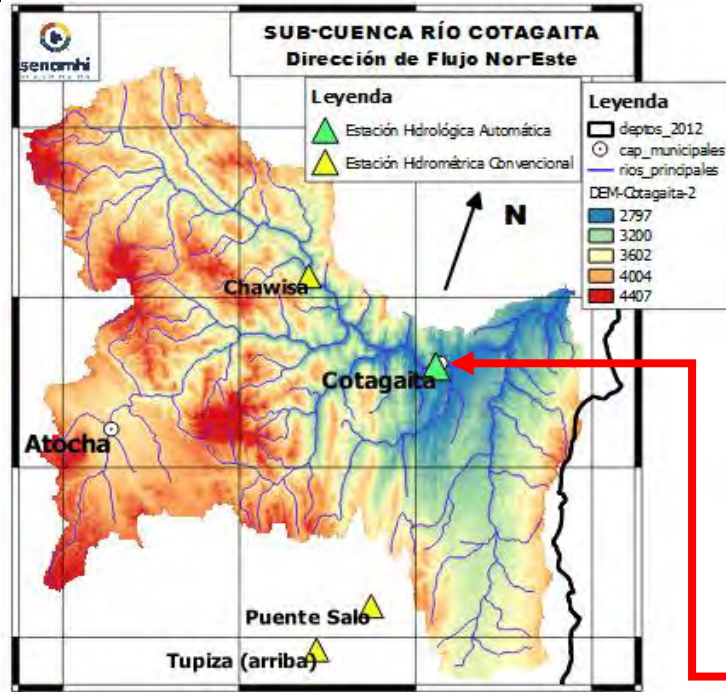
Barranco = Significa cuantos metros falta para desbordar

Pronostico= Es la probabilidad de la predicción futura de los Ríos a partir de las modelaciones hidrológicas

▲ Estacion Hidrometrica que genera pronostico

CUENCA DEL RÍO COTAGAITA

Martes 25 de junio de 2024



Río Atocha: Chawisa

Nivel Actual: 0.00 metros

Barranco: metros

Condición: Alerta Amarilla

Pronóstico: Poco variable

Periodo: 25 junio al 09 julio

Río Cotagaita: Mosojllajta

Nivel Actual: 0.00 metros

Barranco: metros

Condición: Alerta Amarilla

Pronóstico: Poco variable

Periodo: 25 junio al 09 julio

	23/6/2024	24/6/2024	25/6/2024	26/6/2024	27/6/2024	28/6/2024
Nivel Cotagaita	0.00	0.00	0.00			
Nivel Chawisa	0.00	0.00	0.00			

Ubicación	Poblados cercanos	Pronóstico Hidrológico		Análisis Hidrológico
		Periodo de ocurrencia	Pronóstico	
Ríos de la cuenca alta y media	Chawisa, Cotagaita y comunidades cercanas	25 junio al 09 julio	Poco variable	No se presentarán condiciones necesarias para generar ascensos de nivel
Ríos de la cuenca baja		25 junio al 09 julio	Poco variable	No se presentarán condiciones necesarias para generar ascensos de nivel

ACLARACION DE ALERTAS HIDROLOGICAS

ALERTA AMARILLA
Es el estado normal de los Ríos donde la intensidad y persistencia de lluvias es baja, por lo tanto no existe riesgo a desbordes.

ALERTA NARANJA
Se declara cuando la tendencia ascendente de los niveles de los ríos y la persistencia e intensidad de las lluvias indican la posibilidad de presentar desbordes en las próximas horas. (Para el uso de navegación esta alerta significa que es posible navegar).

ALERTA ROJA
Se declara cuando el nivel de los Ríos alcanzan alturas críticas que hacen inminente el desborde, o cuando ya se ha iniciado la inundación.

GLOSARIO

Barranco = Significa cuantos metros falta para desbordar

Pronostico= Es la probabilidad de la prediccion futura de los Ríos a partir de las modelaciones hidrológicas

Estacion Hidrometrica que genera pronostico

MINISTERIO MEDIO AMBIENTE Y AGUA

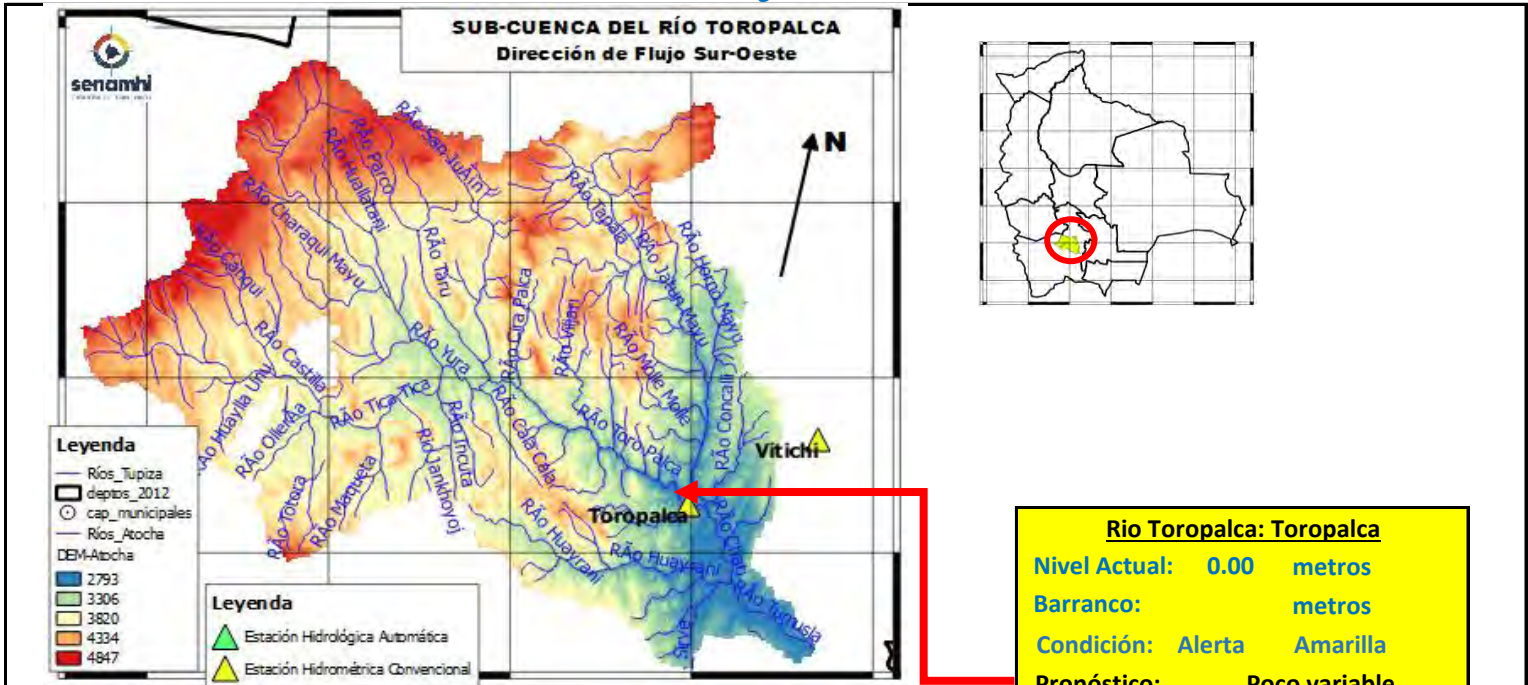
SERVICIO NACIOANL DE METEOROLOGÍA E HIDROLOGÍA

Calle Reyes Ortiz No 41 – Fax 591 – 2 – 2392413 - Telefono: 2355824 – 2129586 Web: www.senamhi.gob.bo / e-mail: dirmethi@senamhi.gob.bo

La Paz - Bolivia

CUENCA DEL RÍO TOROPALCA

Martes 25 de junio de 2024



Rio Toropalca: Toropalca

Nivel Actual: 0.00 metros

Barranco: metros

Condición: Alerta Amarilla

Pronóstico: Poco variable

Periodo: 25 junio al 09 julio

	23/6/2024	24/6/2024	25/6/2024	26/6/2024	27/6/2024	28/6/2024
Nivel Toropalca	0.00	0.00	0.00			

Ubicación	Poblados cercanos	Pronóstico Hidrológico		Análisis Hidrológico
		Periodo de ocurrencia	Pronóstico	
Ríos de la cuenca alta y media	Atocha, Toropalca y comunidades cercanas	25 junio al 09 julio	Poco variable	No se presentarán condiciones necesarias para generar ascensos de nivel
Ríos de la cuenca baja		25 junio al 09 julio	Poco variable	No se presentarán condiciones necesarias para generar ascensos de nivel

ACLARACION DE ALERTAS HIDROLOGICAS

ALERTA AMARILLA
Es el estado normal de los Ríos donde la intensidad y persistencia de lluvias es baja, por lo tanto no existe riesgo a desbordes.

ALERTA NARANJA.
Se declara cuando la tendencia ascendente de los niveles de los ríos y la persistencia e intensidad de las lluvias indican la posibilidad de presentar desbordes en las próximas horas. (Para el uso de navegación esta alerta significa que es posible navegar).

ALERTA ROJA.
Se declara cuando el nivel de los Ríos alcanzan alturas críticas que hacen inminente el desborde, o cuando ya se ha iniciado la inundación.

GLOSARIO

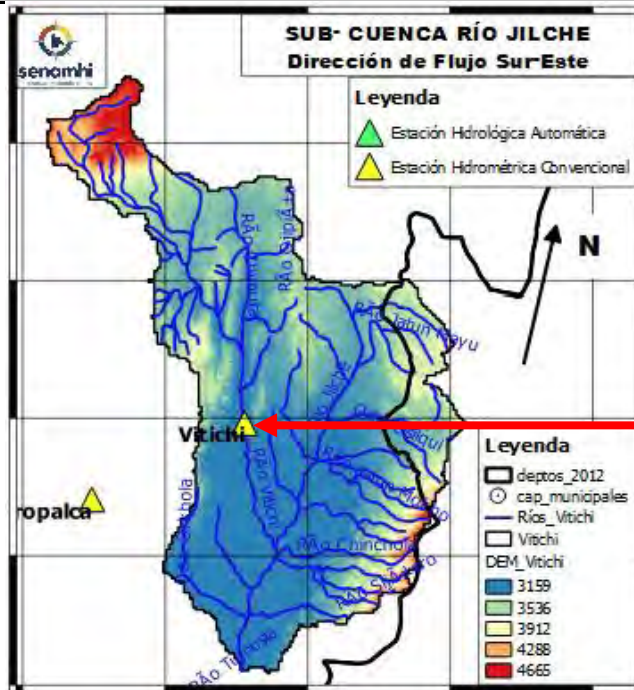
Barranco = Significa cuantos metros falta para desbordar

Pronostico= Es la probabilidad de la prediccion futura de los Ríos a partir de las modelaciones hidrológicas

Estacion Hidrometrica que genera pronostico

SUB - CUENCA DEL RÍO JILCHE

Martes 25 de junio de 2024



Río Jilche: Vitichi

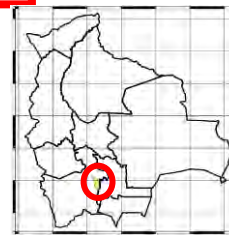
Nivel Actual: 0.00 metros

Barranco: metros

Condición: Alerta Amarilla

Pronóstico: Poco variable

Periodo: 25 junio al 09 julio



	23/6/2024	24/6/2024	25/6/2024	26/6/2024	27/6/2024	28/6/2024
Nivel Vitichi	0.00	0.00	0.00			

Ubicación	Poblados cercanos	Pronóstico Hidrológico		Análisis Hidrológico
		Periodo de ocurrencia	Pronóstico	
Ríos de la cuenca alta y media	Atocha, Toropalca y comunidades cercanas	25 junio al 09 julio	Poco variable	No se presentarán condiciones necesarias para generar ascensos de nivel
Ríos de la cuenca baja		25 junio al 09 julio	Poco variable	No se presentarán condiciones necesarias para generar ascensos de nivel

ACLARACION DE ALERTAS HIDROLOGICAS

ALERTA AMARILLA

Es el estado normal de los Ríos donde la intensidad y persistencia de lluvias es baja, por lo tanto no existe riesgo a desbordes.

ALERTA NARANJA.

Se declara cuando la tendencia ascendente de los niveles de los ríos y la persistencia e intensidad de las lluvias indican la posibilidad de presentar desbordes en las próximas horas. (Para el uso de navegación esta alerta significa que es posible navegar).

ALERTA ROJA.

Se declara cuando el nivel de los Ríos alcanzan alturas críticas que hacen inminente el desborde, o cuando ya se ha iniciado la inundación.

GLOSARIO

Barranco = Significa cuantos metros falta para desbordar

Pronostico= Es la probabilidad de la prediccion futura de los Ríos a partir de las modelaciones hidrológicas

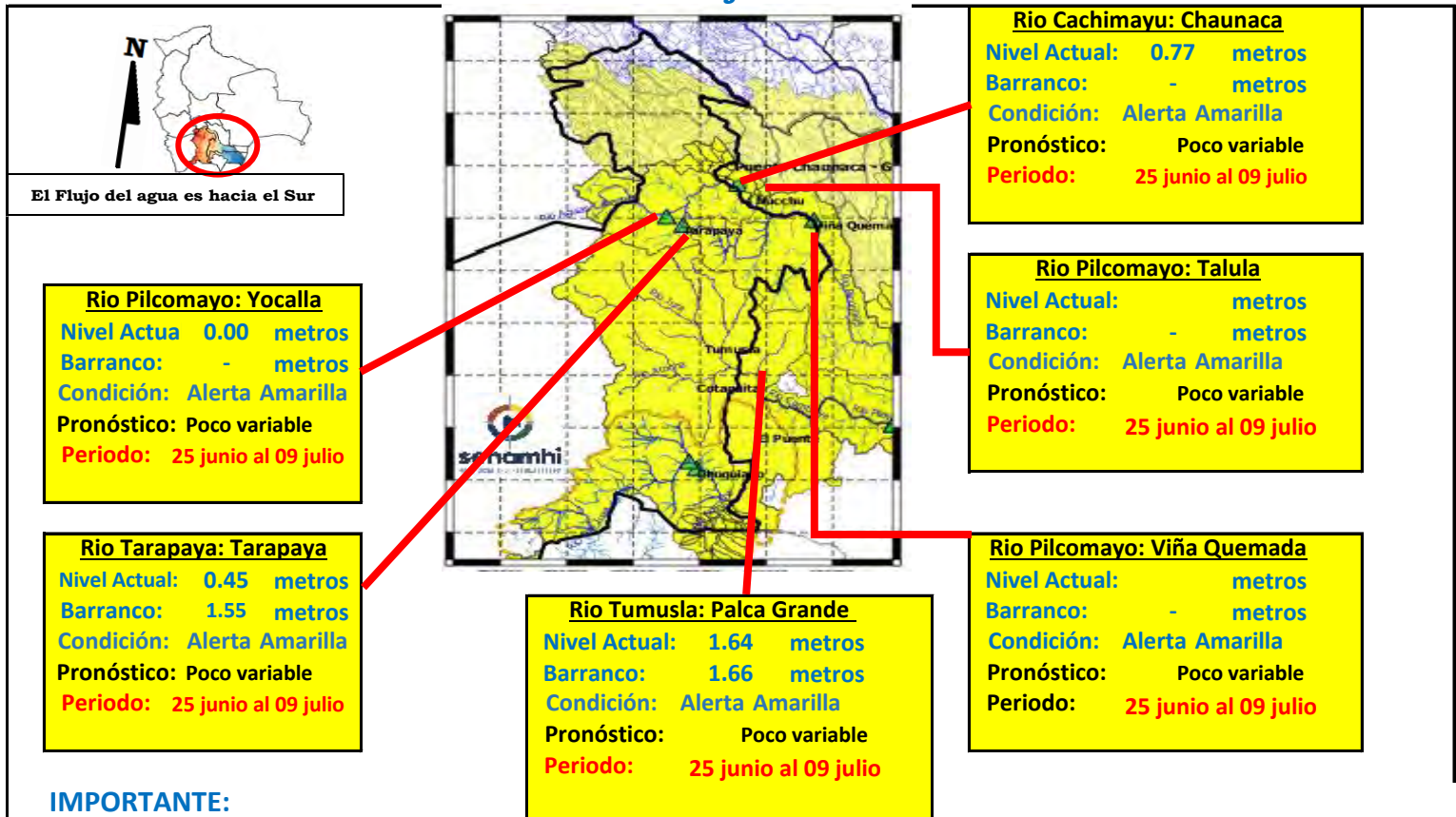
▲ Estacion Hidrometrica que genera pronostico

MINISTERIO MEDIO AMBIENTE Y AGUA

SERVICIO NACIOANL DE METEOROLOGÍA E HIDROLOGÍA

CUENCA ALTA DEL RÍO PILCOMAYO (POTOSÍ)

Martes 25 de junio de 2024



IMPORTANTE:

Ubicación	Departamento	Pronóstico Hidrológico		Análisis Hidrológico
		Periodo de ocurrencia	Pronóstico	
Ríos de la cuenca alta	Potosí (este)	25 junio al 09 julio	Poco variable	No se presentarán condiciones necesarias para generar ascensos de nivel
Ríos de la cuenca media	Chuquisaca	25 junio al 09 julio	Poco variable	No se presentarán condiciones necesarias para generar ascensos de nivel

NOTA: Para obtener mayor información complementaria sobre lluvias revisar el boletín meteorológico (www.senamhi.gob.bo)

ACLARACION DE ALERTAS HIDROLOGICAS

ALERTA AMARILLA
Es el estado normal de los Ríos donde la intensidad y persistencia de lluvias es baja, por lo tanto no existe riesgo a desbordes.

ALERTA NARANJA.
Se declara cuando la tendencia ascendente de los niveles de los ríos y la persistencia e intensidad de las lluvias indican la posibilidad de presentar desbordes en las próximas horas. (Para el uso de navegación esta alerta significa que es posible navegar).

ALERTA ROJA.
Se declara cuando el nivel de los Ríos alcanzan alturas críticas que hacen inminente el desborde, o cuando ya se ha iniciado la inundación.

UMBRALES DE ALERTA EN METROS

ESTACION	RIO	ALERTA ROJA	ALERTA NARANJA	ALERTA AMARILLA
Tarapaya	Tarapaya	2.00	1.00	0.50
Yocalla	Pilcomayo	-	-	-
Chuquiago	San Juan del Oro	2.80	1.50	0.90
Mosollaita	Cotagaita	1.20	0.60	0.30
Talula	Pilcomayo	3.00	2.50	1.50
Viña Quemada	Pilcomayo	3.50	2.3	1.5
Palca Grande	Tumusla	3.30	2.30	1.30
El Puente	San Juan del Oro	3.80	2.80	1.80
Puente Aruma	Pilcomayo	-	-	-
Villamontes	Pilcomayo	5.00	3.50	2.00

GLOSARIO

Barranco = Significa cuantos metros falta para desbordar

Pronóstico = Es la probabilidad de la predicción futura de los Ríos a partir de las modelaciones hidrológicas

Estación Hidrométrica que genera pronóstico



senamhi

SERVICIO NACIONAL DE METEOROLOGÍA E HIDROLOGÍA

**SERVICIO NACIONAL DE METEOROLOGÍA E HIDROLOGÍA
SENAMHI - BOLIVIA**

BOLETÍN DE PRONÓSTICO HIDROLÓGICO

CHUQUISACA

**Cuencas de los ríos: Pilcomayo, Parapetí,
Grande**



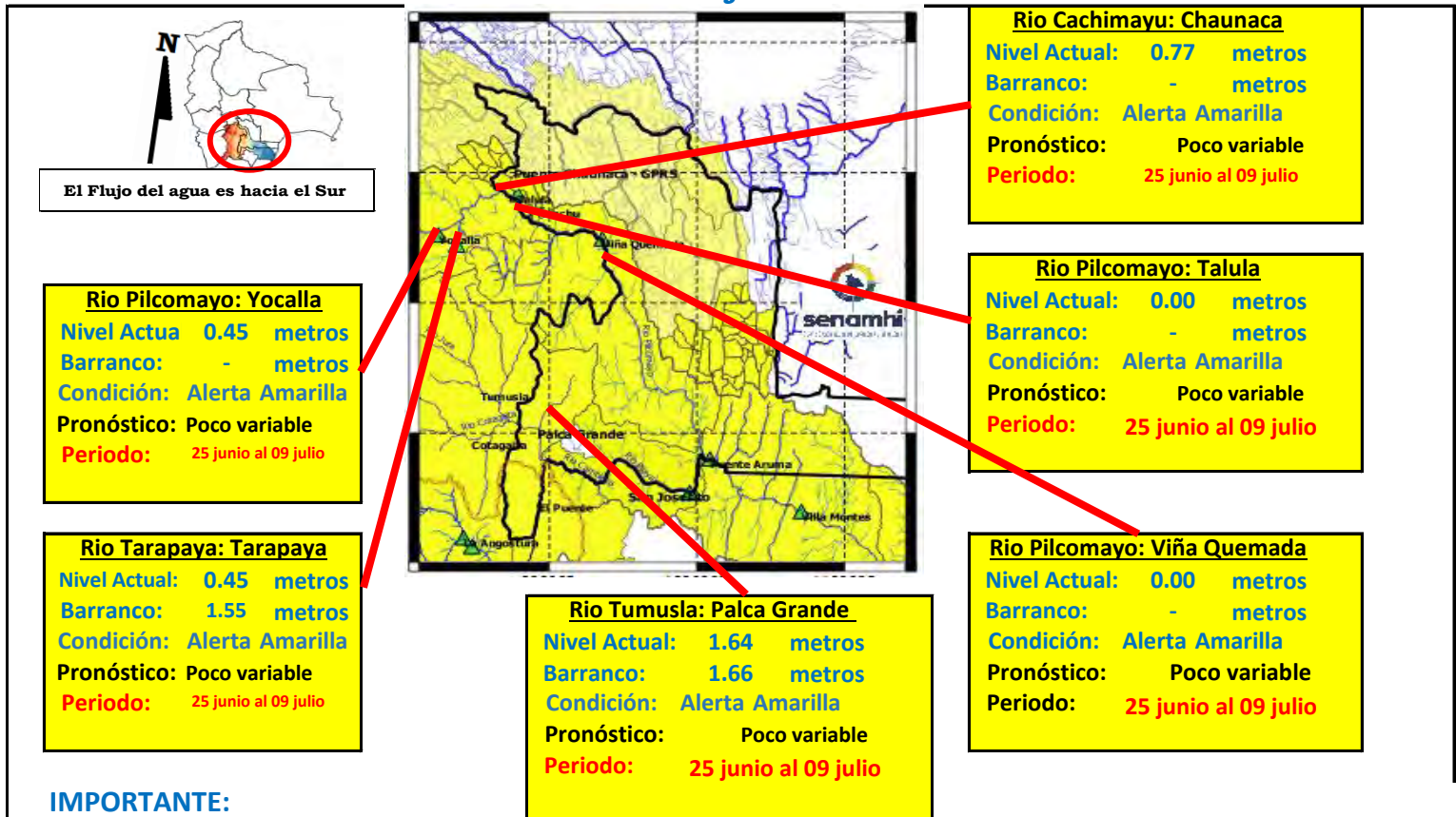
UNIDAD DE PRONÓSTICOS HIDROLÓGICOS



ESTADO PLURINACIONAL DE
BOLIVIA

CUENCAS MEDIA PILCOMAYO (CHUQUISACA)

Martes 25 de junio de 2024



IMPORTANTE:

Ubicación	Departamento	Pronóstico Hidrológico		Análisis Hidrológico
		Periodo de ocurrencia	Pronóstico	
Ríos de la cuenca alta	Potosí (este)	25 junio al 09 julio	Poco variable	No se presentarán condiciones necesarias para generar ascensos de nivel
Ríos de la cuenca media	Chuquisaca	25 junio al 09 julio	Poco variable	No se presentarán condiciones necesarias para generar ascensos de nivel

NOTA: Para obtener mayor información complementaria sobre lluvias revisar el boletín meteorológico (www.senamhi.gob.bo)

ACLARACION DE ALERTAS HIDROLOGICAS

ALERTA AMARILLA
Es el estado normal de los Ríos donde la intensidad y persistencia de lluvias es baja, por lo tanto no existe riesgo a desbordes.

ALERTA NARANJA.
Se declara cuando la tendencia ascendente de los niveles de los ríos y la persistencia e intensidad de las lluvias indican la posibilidad de presentar desbordes en las próximas horas. (Para el uso de navegación esta alerta significa que es posible navegar).

ALERTA ROJA.
Se declara cuando el nivel de los Ríos alcanzan alturas críticas que hacen inminente el desborde, o cuando ya se ha iniciado la inundación.

UMBRALES DE ALERTA EN METROS

ESTACION	RIO	ALERTA ROJA	ALERTA NARANJA	ALERTA AMARILLA
Tarapaya	Tarapaya	2.00	1.00	0.50
Yocalla	Pilcomayo	-	-	-
Chuquiago	San Juan del Oro	2.80	1.50	0.90
Mosollaita	Cotagaita	1.20	0.60	0.30
Talula	Pilcomayo	3.00	2.50	1.50
Viña Quemada	Pilcomayo	3.50	2.3	1.5
Palca Grande	Tumusla	3.30	2.30	1.30
El Puente	San Juan del Oro	3.80	2.80	1.80
Puente Aruma	Pilcomayo	-	-	-
Villamontes	Pilcomayo	5.00	3.50	2.00

GLOSARIO

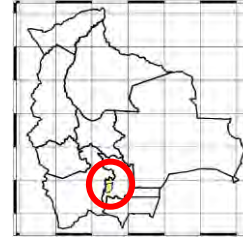
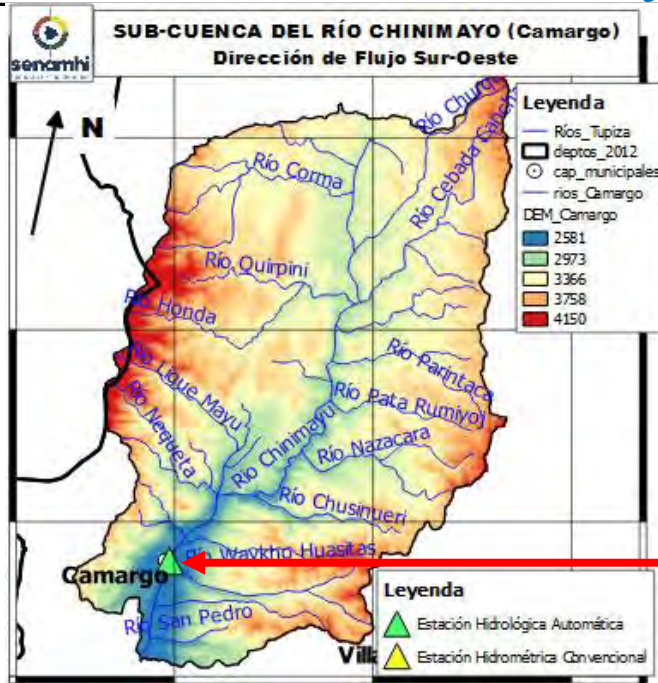
Barranco = Significa cuantos metros falta para desbordar

Pronóstico = Es la probabilidad de la predicción futura de los Ríos a partir de las modelaciones hidrológicas

▲ Estacion Hidrometrica que genera pronostico

SUB-CUENCA DEL RÍO CHINIMAYU (Camargo)

Martes 25 de junio de 2024



Río Chinimayu: Camargo

Nivel Actual: 0.12 metros

Barranco: - metros

Condición: Alerta Amarilla

Pronóstico: Poco variable

Periodo: 25 junio al 09 julio

	23/6/2024	24/6/2024	25/6/2024	26/6/2024	27/6/2024	28/6/2024
Nivel Camargo	0.00	0.13	0.12			

Ubicación	Poblados cercanos	Pronóstico Hidrológico		Análisis Hidrológico
		Periodo de ocurrencia	Pronóstico	
Ríos de la cuenca alta y media	Palca Grande, Camargo y comunidades cercanas	25 junio al 09 julio	Poco variable	No se presentarán condiciones necesarias para generar ascensos de nivel
Ríos de la cuenca baja		25 junio al 09 julio	Poco variable	No se presentarán condiciones necesarias para generar ascensos de nivel

ACLARACION DE ALERTAS HIDROLOGICAS

ALERTA AMARILLA

Es el estado normal de los Ríos donde la intensidad y persistencia de lluvias es baja, por lo tanto no existe riesgo a desbordes.

ALERTA NARANJA.

Se declara cuando la tendencia ascendente de los niveles de los ríos y la persistencia e intensidad de las lluvias indican la posibilidad de presentar desbordes en las próximas horas. (Para el uso de navegación esta alerta significa que es posible navegar).

ALERTA ROJA.

Se declara cuando el nivel de los Ríos alcanzan alturas críticas que hacen inminente el desborde, o cuando ya se ha iniciado la inundación.

GLOSARIO

Barranco = Significa cuantos metros falta para desbordar

Pronostico= Es la probabilidad de la prediccion futura de los Rios a partir de las modelaciones hidrológicas

Estacion Hidrometrica que genera pronostico

MINISTERIO MEDIO AMBIENTE Y AGUA

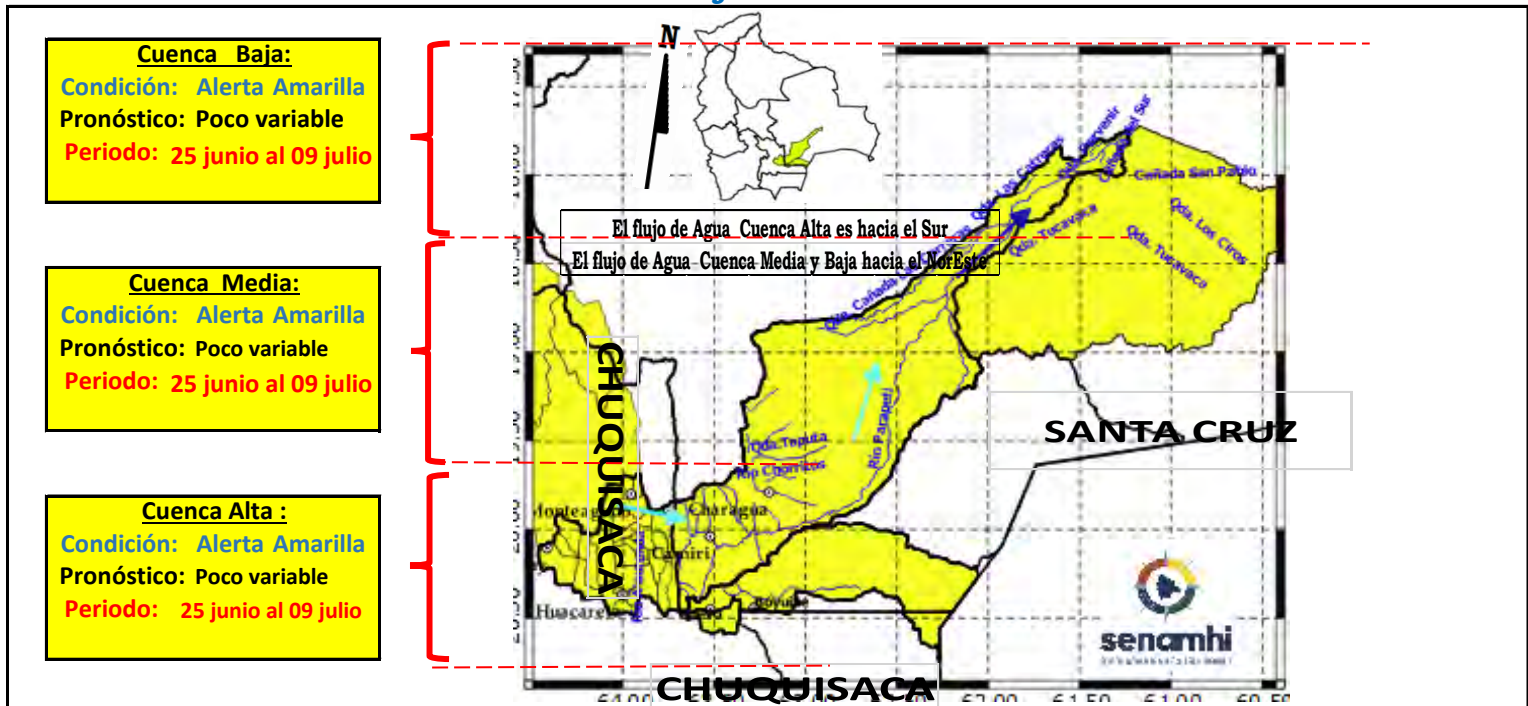
SERVICIO NACIOANL DE METEOROLOGÍA E HIDROLOGÍA

Calle Reyes Ortiz No 41 – Fax 591 – 2 – 2392413 - Telefono: 2355824 – 2129586 Web: www.senamhi.gob.bo / e-mail: dirmethi@senamhi.gob.bo

La Paz - Bolivia

CUENCA DEL RÍO PARAPETÍ Y CUEVO

Martes 25 de junio de 2024



IMPORTANTE:

Ubicación	Poblados cercanos	Pronóstico Hidrológico		Análisis Hidrológico
		Periodo de ocurrencia	Pronóstico	
Ríos de la cuenca alta (Chuquisaca)	Monteagudo, Huacareta, Camiri, Cuevo, Charagua, Durango, La Brecha, Yapirda, Rancho Nuevo y comunidades cercanas.	25 junio al 09 julio	Poco variable	No se presentarán condiciones necesarias para generar ascensos de nivel
Ríos de la cuenca media y baja (Santa Cruz)		25 junio al 09 julio	Poco variable	No se presentarán condiciones necesarias para generar ascensos de nivel

NOTA: Para obtener mayor información complementaria sobre lluvias revisar el boletín meteorológico (www.senamhi.gob.bo)

ACLARACION DE ALERTAS HIDROLOGICAS

ALERTA AMARILLA
Es el estado normal de los Ríos donde la intensidad y persistencia de lluvias es baja, por lo tanto no existe riesgo a desbordes.
ALERTA NARANJA.
Se declara cuando la tendencia ascendente de los niveles de los ríos y la persistencia e intensidad de las lluvias indican la posibilidad de presentar desbordes en las próximas horas. (Para el uso de navegación esta alerta significa que es posible navegar).
ALERTA ROJA.
Se declara cuando el nivel de los Ríos alcanzan alturas críticas que hacen inminente el desborde, o cuando ya se ha iniciado la inundación.

GLOSARIO

Barranco = Significa cuantos metros falta para desbordar

Pronostico= Es la probabilidad de la prediccion futura de los Ríos a partir de las modelaciones hidrologicas

▲ Estacion Hidrometrica que genera pronostico



senamhi

SERVICIO NACIONAL DE METEOROLOGÍA E HIDROLOGÍA

**SERVICIO NACIONAL DE METEOROLOGÍA E HIDROLOGÍA
SENAMHI - BOLIVIA**

BOLETÍN DE PRONÓSTICO HIDROLÓGICO

TARIJA

**Cuencas de los ríos: Pilcomayo, Bermejo,
Guadalquivir.**



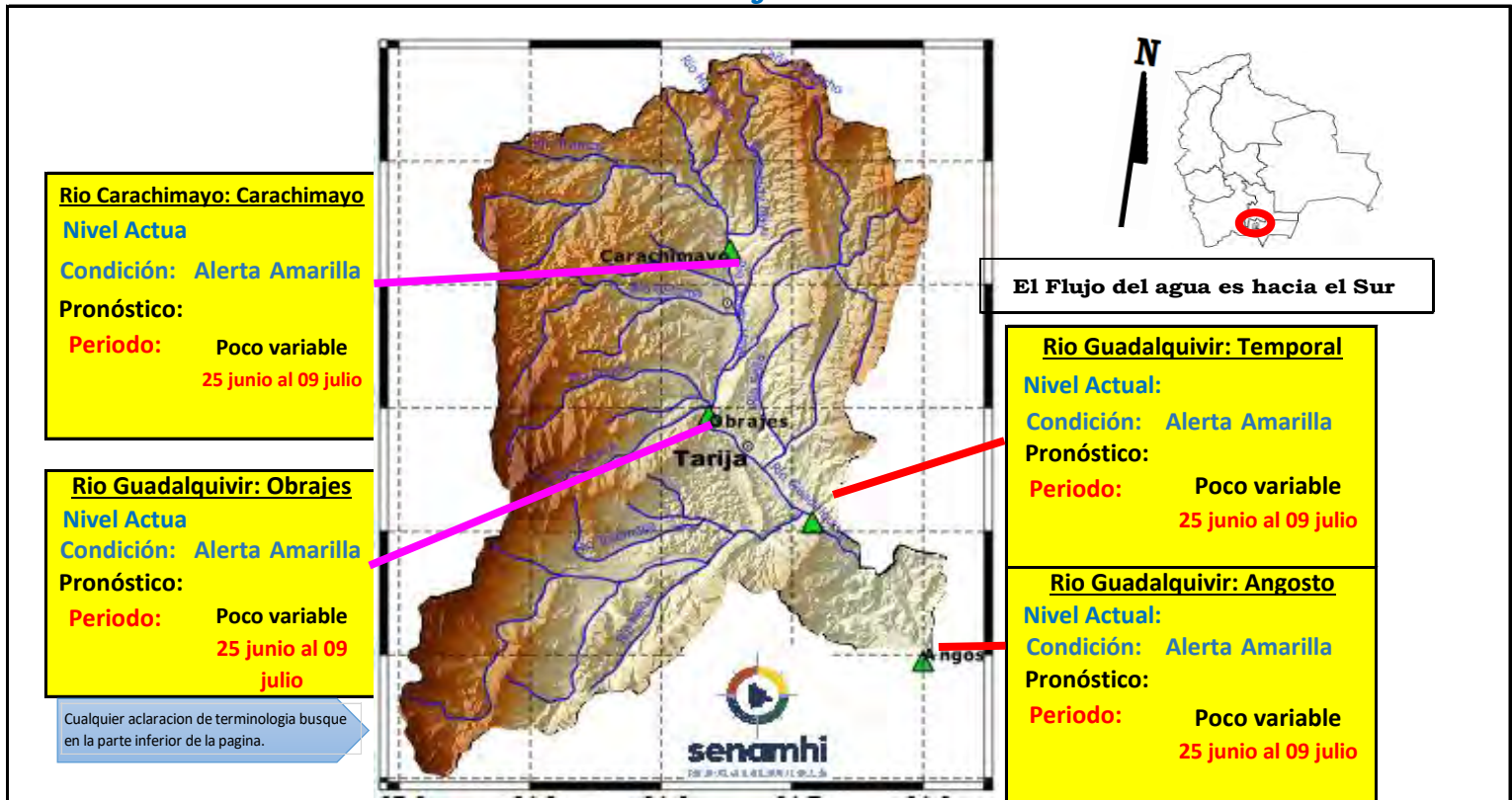
UNIDAD DE PRONÓSTICOS HIDROLÓGICOS



ESTADO PLURINACIONAL DE
BOLIVIA

CUENCA DEL RÍO GUADALQUIVIR

Martes 25 de junio de 2024



IMPORTANTE: En general se espera el siguiente comportamiento:

Ubicación	Poblados cercanos	Pronóstico Hidrológico		Análisis Hidrológico
		Periodo de ocurrencia	Pronóstico	
Ríos de la cuenca alta, media y baja	Villa San Lorenzo, Carachimayo, Obrajes, Temporal, Angosto y comunidades cercanas	25 junio al 09 julio	Poco variable	No se presentarán condiciones necesarias para generar ascensos de nivel

NOTA: Para obtener mayor información complementaria sobre lluvias revisar el boletín meteorológico (www.senamhi.gob.bo)

ACLARACION DE ALERTAS HIDROLOGICAS

ALERTA AMARILLA
Es el estado normal de los Rios donde la intensidad y persistencia de lluvias es baja, por lo tanto no existe riesgo a desbordes.

ALERTA NARANJA.
Se declara cuando la tendencia ascendente de los niveles de los ríos y la persistencia e intensidad de las lluvias indican la posibilidad de presentar desbordes en las próximas horas. (Para el uso de navegación esta alerta significa que es posible navegar).

ALERTA ROJA.
Se declara cuando el nivel de los Rios alcanzan alturas criticas que hacen inminente el desborde, o cuando ya se ha iniciado la inundación.

GLOSARIO

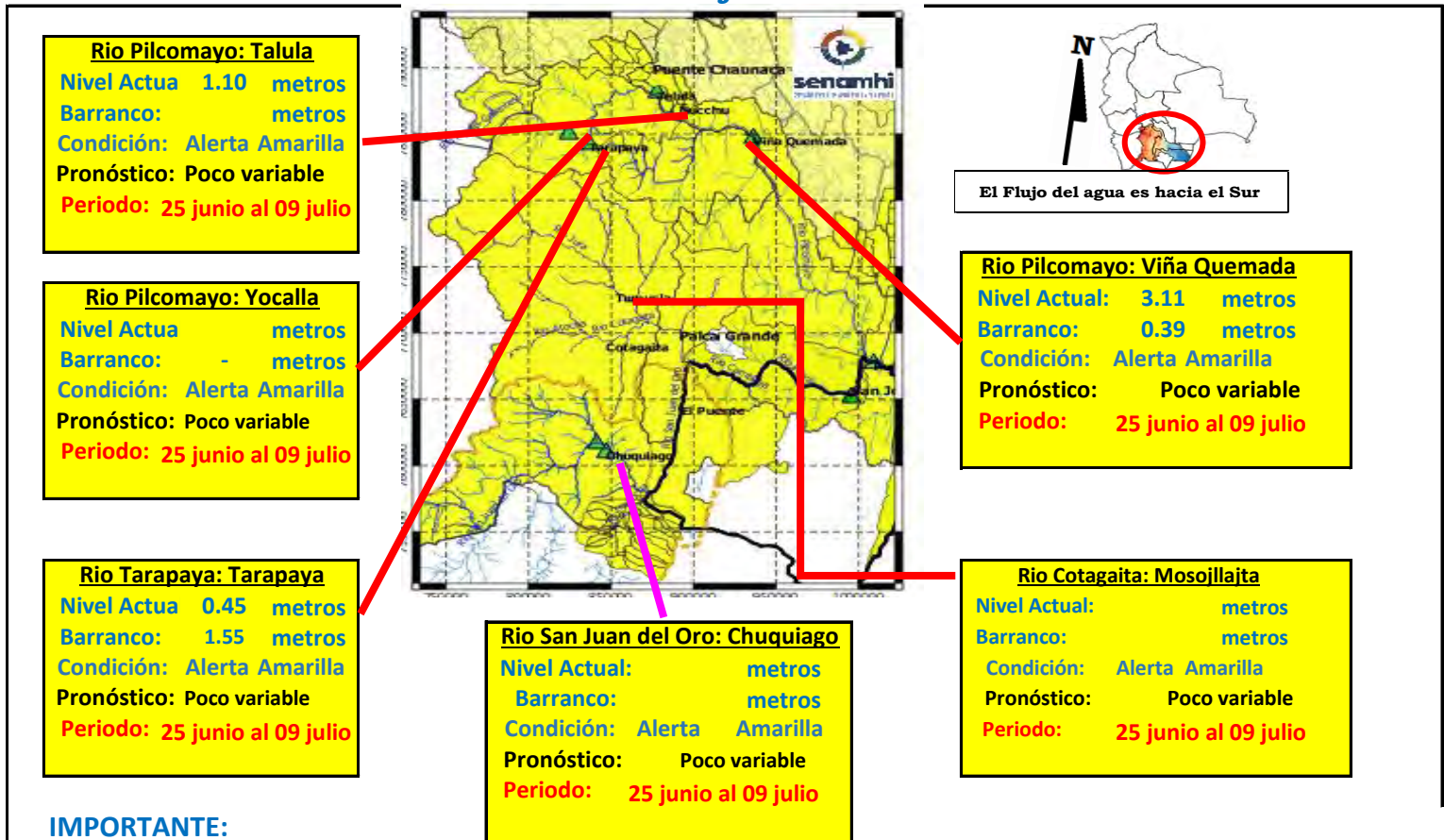
Barranco = Significa cuantos metros falta para desbordar

Pronostico= Es la probabilidad de la prediccion futura de los Rios a partir de las modelaciones hidrológicas

▲ Estacion Hidrometrica que genera pronostico

CUENCA DEL RÍO PILCOMAYO (PARTE 1)

Martes 25 de junio de 2024



IMPORTANTE:

Ubicación	Departamento	Pronóstico Hidrológico		Análisis Hidrológico
		Periodo de ocurrencia	Pronóstico	
Ríos de la cuenca alta	Potosí (este)	25 junio al 09 julio	Poco variable	No se presentarán condiciones necesarias para generar ascensos de nivel
Ríos de la cuenca media	Chuquisaca	25 junio al 09 julio	Poco variable	No se presentarán condiciones necesarias para generar ascensos de nivel

NOTA: Para obtener mayor información complementaria sobre lluvias revisar el boletín meteorológico (www.senamhi.gob.bo)

ACLARACION DE ALERTAS HIDROLOGICAS

ALERTA AMARILLA
Es el estado normal de los Ríos donde la intensidad y persistencia de lluvias es baja, por lo tanto no existe riesgo a desbordes.

ALERTA NARANJA.
Se declara cuando la tendencia ascendente de los niveles de los ríos y la persistencia e intensidad de las lluvias indican la posibilidad de presentar desbordes en las próximas horas. (Para el uso de navegación esta alerta significa que es posible navegar).

ALERTA ROJA.
Se declara cuando el nivel de los Ríos alcanzan alturas críticas que hacen inminente el desborde, o cuando ya se ha iniciado la inundación.

UMBRALES DE ALERTA EN METROS

ESTACION	RIO	ALERTA ROJA	ALERTA NARANJA	ALERTA AMARILLA
Tarapaya	Tarapaya	2.00	1.00	0.50
Yocalla	Pilcomayo	-	-	-
Chuquiago	San Juan del Oro	2.80	1.50	0.90
Mosojllajta	Cotagaita	1.20	0.60	0.30
Talula	Pilcomayo	3.00	2.50	1.50
Viña Quemada	Pilcomayo	3.50	2.3	1.5
Palca Grande	Tumusla	3.30	2.30	1.30
El Puente	San Juan del Oro	3.80	2.80	1.80
Puente Aruma	Pilcomayo	-	-	-
Villamontes	Pilcomayo	5.00	3.50	2.00

GLOSARIO

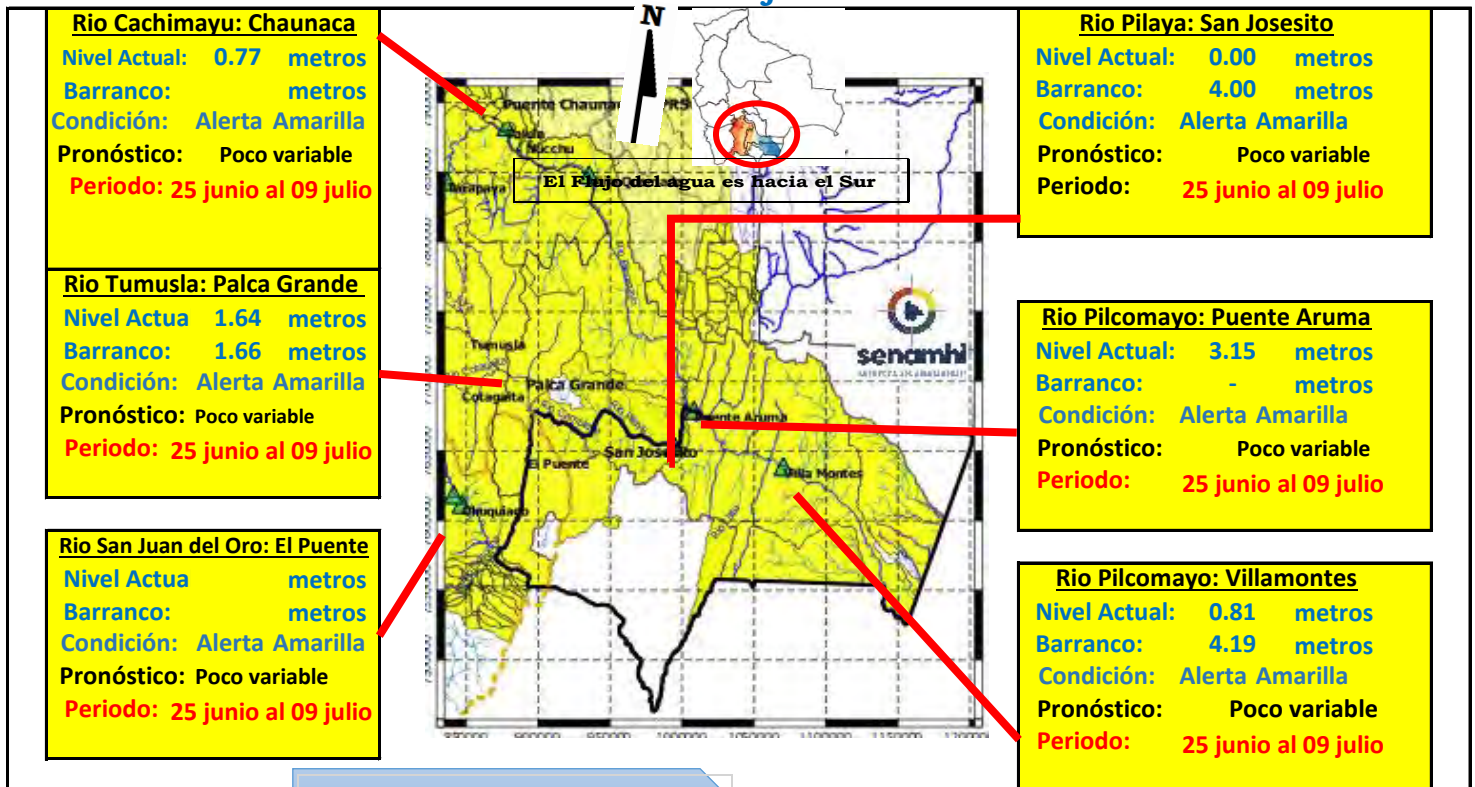
Barranco = Significa cuantos metros falta para desbordar

Pronostico = Es la probabilidad de la predicción futura de los Ríos a partir de las modelaciones hidrológicas

Estación Hidrometrica que genera pronostico

CUENCA DEL RÍO PILCOMAYO (PARTE 2)

Martes 25 de junio de 2024



Cualquier aclaracion de terminologia busque en la parte inferior de la pagina.

IMPORTANTE:

Ubicación	Departamento	Pronóstico Hidrológico		Análisis Hidrológico
		Periodo de ocurrencia	Pronóstico	
Ríos de la cuenca baja	Tarija	25 junio al 09 julio	Poco variable	No se presentarán condiciones necesarias para generar ascensos de nivel

NOTA: Para obtener mayor información complementaria sobre lluvias revisar el boletín meteorológico (www.senamhi.gob.bo)

ACLARACION DE ALERTAS HIDROLOGICAS

ALERTA AMARILLA

Es el estado normal de los Ríos donde la intensidad y persistencia de lluvias es baja, por lo tanto no existe riesgo a desbordes.

ALERTA NARANJA.

Se declara cuando la tendencia ascendente de los niveles de los ríos y la persistencia e intensidad de las lluvias indican la posibilidad de presentar desbordes en las próximas horas. (Para el uso de navegación esta alerta significa que es posible navegar).

ALERTA ROJA.

Se declara cuando el nivel de los Ríos alcanzan alturas críticas que hacen inminente el desborde, o cuando ya se ha iniciado la inundación.

UMBRALES DE ALERTA EN METROS

ESTACION	RIO	ALERTA ROJA	ALERTA NARANJA	ALERTA AMARILLA
Tarapaya	Tarapaya	2.00	1.00	0.50
Yacalla	Pilcomayo	-	-	-
Chiquiagu	San Juan del Oro	2.80	1.50	0.90
Mosojilata	Cotagaita	1.20	0.60	0.30
Talula	Pilcomayo	3.00	2.50	1.50
Viña Quemada	Pilcomayo	3.50	2.3	1.5
Palca Grande	Tumusla	3.30	2.30	1.30
El Puente	San Juan del Oro	3.80	2.80	1.80
Puente Aruma	Pilcomayo	-	-	-
Villamontes	Pilcomayo	5.00	3.50	2.00

GLOSARIO

Barranco = Significa cuantos metros falta para desbordar

Pronóstico = Es la probabilidad de la predicción futura de los Ríos a partir de las modelaciones hidrológicas

▲ Estacion Hidrometrica que genera pronostico

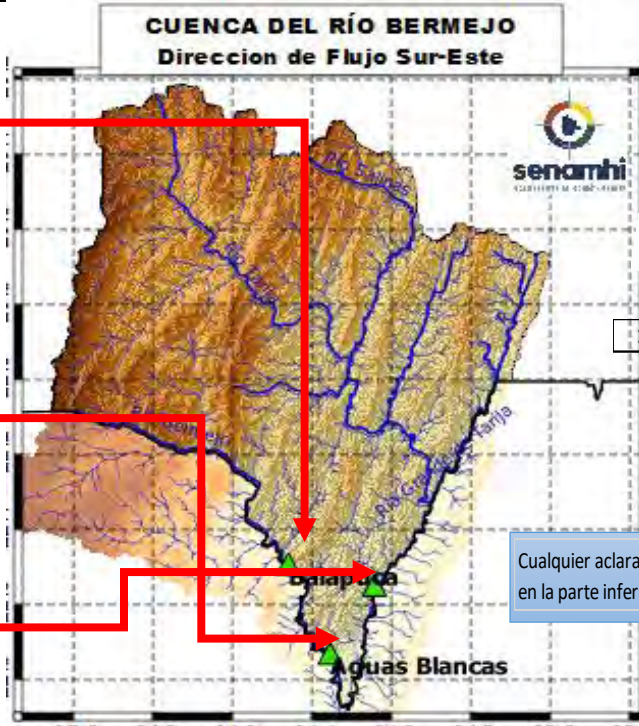
CUENCA DEL RÍO BERMEJO

Martes 25 de junio de 2024

Estacion: Balapuca Río Bermejo	
Nivel Actual:	2.6 m
Barranco:	11.3 m
Condición:	Amarilla
Pronóstico:	Poco variable
Periodo:	25 junio al 09 julio

Estacion: Aguas Blancas Río Bermejo	
Nivel Actual:	1.84 m
Barranco:	5.76 m
Condición:	Amarilla
Pronóstico:	Poco variable
Periodo:	25 junio al 09 julio

Estacion: San Telmo Río grande de Tarija	
Nivel Actual:	0
Barranco:	8.15
Condición:	Amarilla
Pronóstico:	Poco variable
Periodo:	25 junio al 09 julio



Cualquier aclaración de terminología busque en la parte inferior de la página.

Ubicación	Poblados cercanos	Pronóstico Hidrológico		Análisis Hidrológico
		Periodo de ocurrencia	Pronóstico	
Ríos de la cuenca alta	Entre Ríos, Pucara, Salinas y comunidades cercanas	25 junio al 09 julio	Poco variable	No se presentarán condiciones necesarias para generar ascensos de nivel
Ríos de la cuenca media	Pampa Grande, Padcaya, Emborozu y comunidades cercanas	25 junio al 09 julio	Poco variable	No se presentarán condiciones necesarias para generar ascensos de nivel
Ríos de la cuenca baja	La Goma, Barredero, Bermejo, Naranjitos y comunidades cercanas	25 junio al 09 julio	Poco variable	No se presentarán condiciones necesarias para generar ascensos de nivel

NOTA: Para obtener mayor información complementaria sobre lluvias revisar el boletín meteorológico (www.senamhi.gob.bo)

ACLARACION DE ALERTAS HIDROLOGICAS

ALERTA AMARILLA
Es el estado normal de los Ríos donde la intensidad y persistencia de lluvias es baja, por lo tanto no existe riesgo a desbordes.
ALERTA NARANJA.
Se declara cuando la tendencia ascendente de los niveles de los ríos y la persistencia e intensidad de las lluvias indican la posibilidad de presentar desbordes en las próximas horas. (Para el uso de navegación esta alerta significa que es posible navegar).
ALERTA ROJA.
Se declara cuando el nivel de los Ríos alcanzan alturas críticas que hacen inminente el desborde, o cuando ya se ha iniciado la inundación.

GLOSARIO

Barranco = Significa cuantos metros falta para desbordar

Pronostico = Es la probabilidad de la predicción futura de los Ríos a partir de las modelaciones hidrológicas

Estacion Hidrometrica que genera pronostico