



**SERVICIO NACIONAL DE METEOROLOGÍA E HIDROLOGÍA
SENAMHI - BOLIVIA**

BOLETÍN DE PRONÓSTICO HIDROLÓGICO

COCHABAMBA



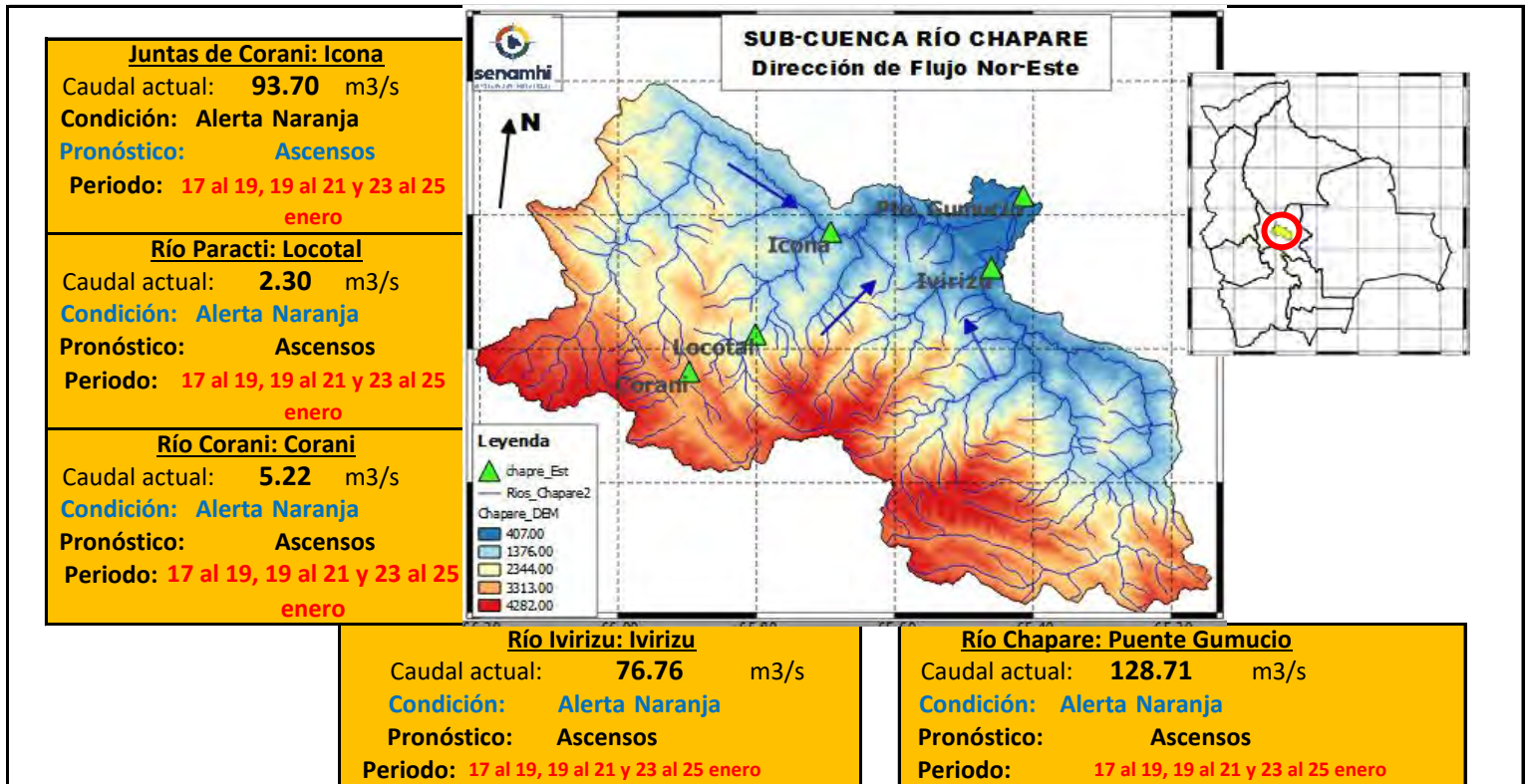
senamhi
SERVICIO NACIONAL DE METEOROLOGÍA E HIDROLOGÍA



UNIDAD DE PRONÓSTICOS HIDROLÓGICOS



CUENCA DEL RÍO CHAPARE
Martes 16 de enero de 2024



IMPORTANTE: En general, para la cuenca del río Chapare se espera el siguiente comportamiento:

Ubicación	Poblados cercanos	Pronóstico Hidrológico		Análisis Hidrológico
		Periodo de ocurrencia	Pronóstico	
Ríos de la cuenca alta	Corani, Locotal, Chocotal, Villa Tunari (11 Distritos), San Mateo y comunidades cercanas.	17 al 19, 19 al 21 y 23 al 25 enero	Ascensos	Se presentarán condiciones necesarias para generar ascensos de nivel
cuenca media		17 al 19, 19 al 21 y 23 al 25 enero	Ascensos	Se presentarán condiciones necesarias para generar ascensos de nivel
Ríos de la cuenca baja		17 al 19, 19 al 21 y 23 al 25 enero	Ascensos	Se presentarán condiciones necesarias para generar ascensos de nivel

NOTA: Para obtener mayor información complementaria sobre lluvias revisar el boletín meteorológico (www.senamhi.gob.bo)

ACLARACION DE ALERTAS HIDROLOGICAS

ALERTA AMARILLA
Es el estado normal de los Ríos donde la intensidad y persistencia de lluvias es baja, por lo tanto no existe riesgo a desbordes.

ALERTA NARANJA.
Se declara cuando la tendencia ascendente de los niveles de los ríos y la persistencia e intensidad de las lluvias indican la posibilidad de presentar desbordes en las próximas horas. (Para el uso de navegación esta alerta significa que es posible navegar).

ALERTA ROJA.
Se declara cuando el nivel de los Ríos alcanzan alturas críticas que hacen inminente el desborde, o cuando ya se ha iniciado la inundación.

NIVELES DE ALERTA ROJA EN VOLUMEN DE AGUA POR CADA SEGUNDO [m³/s]

RIO	ESTACION	ALERTA ROJA
Corani	Corani	595
Paracti	Locotal	425
Juntas de Corani	Icona	4335
Ivirizu	Ivirizu	3825
Espiritu Santo	Puente Gumucio	5100

Caudal Q[m³/s]: Es la cantidad de volumen de agua que fluye en el Río expresada en metros

GLOSARIO

Barranco = Significa cuantos metros falta para desbordar

Pronostico = Es la probabilidad de la predicción futura de los Ríos a partir de las modelaciones hidrológicas

▲ Estacion Hidrometrica que genera pronostico

CUENCA DEL RÍO ROCHA
Martes 16 de enero de 2024



Río Rocha: Puente Chiñata
 Nivel actual: **0.27** metros
 Condición: **Alerta Amarilla**
 Pronóstico: **Ascensos**
 Periodo: **17 al 19, 19 al 21 y 23 al 25 enero**

Río Rocha: Pico de Loro
 Nivel actual: **0.61** metros
 Condición: **Alerta Amarilla**
 Pronóstico: **Ascensos**
 Periodo: **17 al 19, 19 al 21 y 23 al 25 enero**

Río Rocha: Puente Cajon
 Nivel actual: **2.40** metros
 Condición: **Alerta Amarilla**
 Pronóstico: **Ascensos**
 Periodo: **17 al 19, 19 al 21 y 23 al 25 enero**

Río Rocha: Puente Abra
 Nivel actual: **0.21** metros
 Condición: **Alerta Amarilla**
 Pronóstico: **Ascensos**
 Periodo: **17 al 19, 19 al 21 y 23 al 25 enero**

IMPORTANTE: En general, para la cuenca del río Rocha se espera el siguiente comportamiento:

Ubicación	Poblados cercanos	Pronóstico Hidrológico		Análisis Hidrológico
		Periodo de ocurrencia	Pronóstico	
Ríos de la cuenca alta	Cochabamba, Tiquipaya, Sacaba,	17 al 19, 19 al 21 y 23 al 25 enero	Ascensos	Se presentarán condiciones necesarias para generar ascensos de nivel
Ríos de la cuenca media	Colcapirhua, Quillacollo, Vinto, Sipe Sipe y comunidades cercanas.	17 al 19, 19 al 21 y 23 al 25 enero	Ascensos	Se presentarán condiciones necesarias para generar ascensos de nivel
Ríos de la cuenca baja		17 al 19, 19 al 21 y 23 al 25 enero	Ascensos	Se presentarán condiciones necesarias para generar ascensos de nivel

NOTA: Para obtener mayor información complementaria sobre lluvias revisar el boletín meteorológico (www.senamhi.gob.bo)

ACLARACION DE ALERTAS HIDROLOGICAS

ALERTA AMARILLA
Es el estado normal de los Rios donde la intensidad y persistencia de lluvias es baja, por lo tanto no existe riesgo a desbordes.

ALERTA NARANJA.
Se declara cuando la tendencia ascendente de los niveles de los rios y la persistencia e intensidad de las lluvias indican la posibilidad de presentar desbordes en las próximas horas. (Para el uso de navegación esta alerta significa que es posible navegar).

ALERTA ROJA.
Se declara cuando el nivel de los Ríos alcanzan alturas críticas que hacen inminente el desborde, o cuando ya se ha iniciado la inundación.

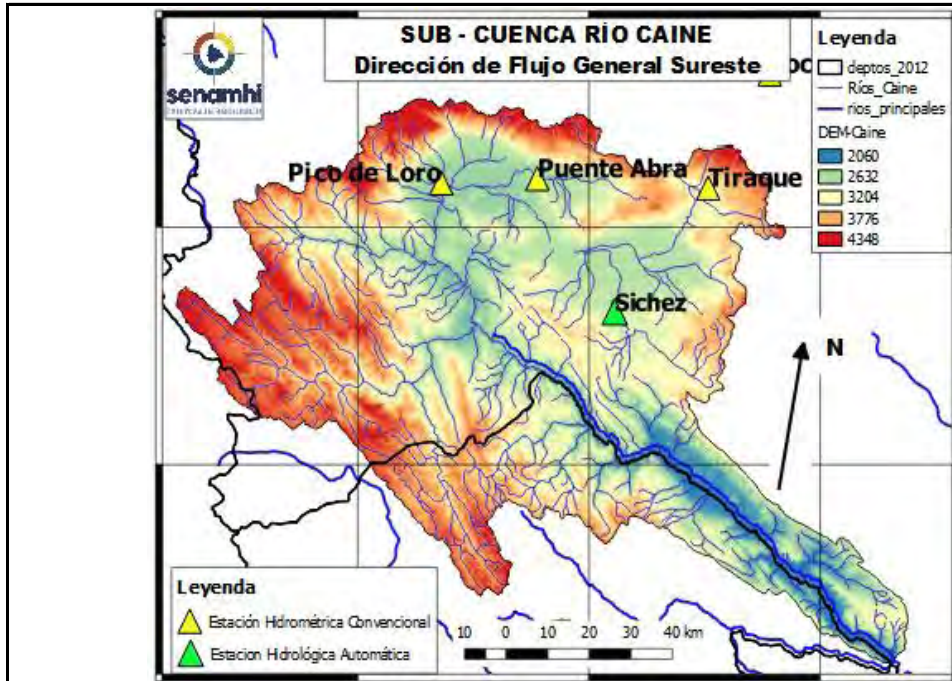
GLOSARIO

Barranco = Significa cuantos metros falta para desbordar

Pronostico= Es la probabilidad de la predicción futura de los Ríos a partir de las modelaciones hidrológicas

Estacion Hidrometrica que genera pronostico

SUB - CUENCA DEL RÍO CAINE
Martes 16 de enero de 2024



<p>Río Tiraque: Tiraque Nivel actual: 0.00 metros Condición: Alerta Amarilla Pronóstico: Ascensos Periodo: 17 al 19, 19 al 21 y 23 al 25 enero</p>
<p>Río Sichez: Sichez Nivel actual: 0.63 metros Condición: Alerta Amarilla Pronóstico: Ascensos Periodo: 17 al 19, 19 al 21 y 23 al 25 enero</p>
<p>Río Rocha: Puente Abra Nivel actual: 0.00 metros Condición: Alerta Amarilla Pronóstico: Ascensos Periodo: 17 al 19, 19 al 21 y 23 al 25 enero</p>
<p>Río Rocha: Pico de Loro Nivel actual: 4.46 metros Condición: Alerta Amarilla Pronóstico: Ascensos Periodo: 17 al 19, 19 al 21 y 23 al 25 enero</p>

	12/1/2024	13/1/2024	14/1/2024	15/1/2024	16/1/2024
Nivel Tiraque					0.00
Nivel Sichez	0.83	0.72	0.67	0.65	0.63
Nivel Abra					0.00
Nivel Pico de Loro	0.386	0.424	0.381	0.504	0.61

IMPORTANTE: En general, para la cuenca del río Rocha se espera el siguiente comportamiento:

Ubicación	Poblados cercanos	Pronóstico Hidrológico		Análisis Hidrológico
		Periodo de ocurrencia	Pronóstico	
Ríos de la cuenca alta	Sichez, Tiraque, Arque y poblaciones cercanas	17 al 19, 19 al 21 y 23 al 25 enero	Ascensos	Se presentarán condiciones necesarias para generar ascensos de nivel
Ríos de la cuenca media		17 al 19, 19 al 21 y 23 al 25 enero	Ascensos	Se presentarán condiciones necesarias para generar ascensos de nivel
Ríos de la cuenca baja		17 al 19, 19 al 21 y 23 al 25 enero	Ascensos	Se presentarán condiciones necesarias para generar ascensos de nivel

NOTA: Para obtener mayor información complementaria sobre lluvias revisar el boletín meteorológico (www.senamhi.gob.bo)

ACLARACION DE ALERTAS HIDROLOGICAS

ALERTA AMARILLA
Es el estado normal de los Rios donde la intensidad y persistencia de lluvias es baja, por lo tanto no existe riesgo a desbordes.

ALERTA NARANJA
Se declara cuando la tendencia ascendente de los niveles de los rios y la persistencia e intensidad de las lluvias indican la posibilidad de presentar desbordes en las próximas horas. (Para el uso de navegación esta alerta significa que es posible navegar).

ALERTA ROJA
Se declara cuando el nivel de los Rios alcanzan alturas críticas que hacen inminente el desborde, o cuando ya se ha iniciado la inundación.

GLOSARIO

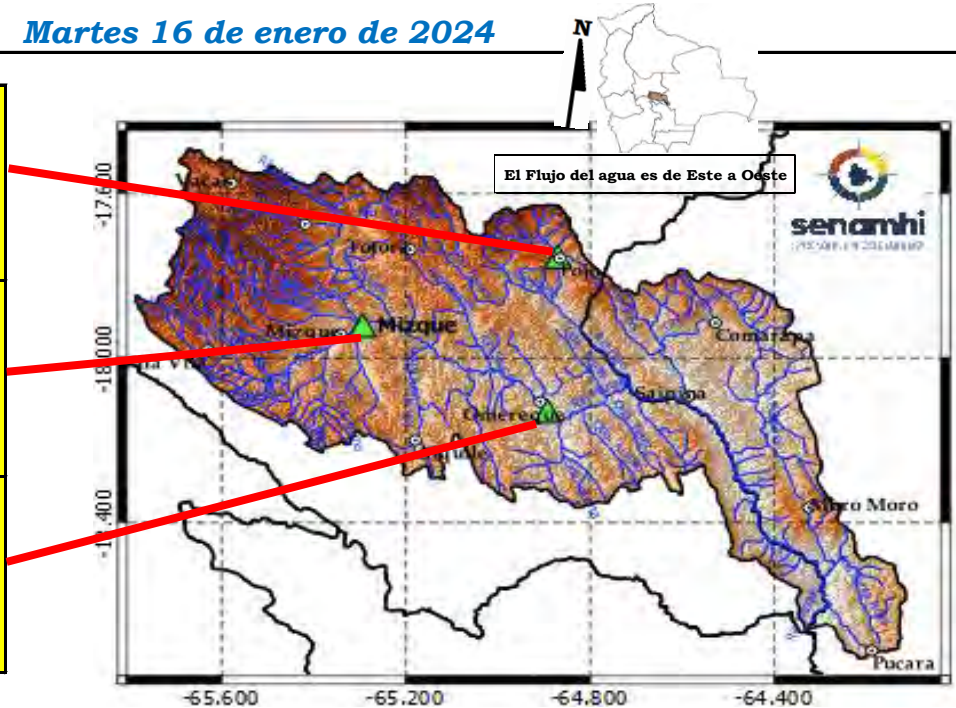
Barranco = Significa cuantos metros falta para desbordar

Pronostico = Es la probabilidad de la predicción futura de los Rios a partir de las modelaciones hidrológicas

Estacion Hidrometrica que genera pronostico

CUENCA DEL RÍO MIZQUE
Martes 16 de enero de 2024

<p>Río Pojo: Puente Pojo Nivel actual: Condición: Alerta Amarilla Pronóstico: Ascensos Periodo: 17 al 19, 19 al 21 y 23 al 25 enero</p>
<p>Río Mizque: Puente Mizque Nivel actual: 0.70 Condición: Alerta Amarilla Pronóstico: Ascensos Periodo: 17 al 19, 19 al 21 y 23 al 25 enero</p>
<p>Río Mizque: Puente Omereque Nivel actual: 1.51 Condición: Alerta Amarilla Pronóstico: Ascensos Periodo: 17 al 19, 19 al 21 y 23 al 25 enero</p>



IMPORTANTE:

En general, para la cuenca del río Mizque se espera el siguiente comportamiento:

Ubicación	Poblados cercanos	Pronóstico Hidrológico		Análisis Hidrológico
		Periodo de ocurrencia	Pronóstico	
Ríos de la cuenca alta	Mizque, Omereque, Pojo, Aiquile, Vila Vila, Totora,	17 al 19, 19 al 21 y 23 al 25 enero	Ascensos	Se presentarán condiciones necesarias para generar ascensos de nivel
Ríos de la cuenca media	Pocona, Vacas, Comarapa, Saipina, Moro Moro, Pucara y Comunidades cercanas	17 al 19, 19 al 21 y 23 al 25 enero	Ascensos	Se presentarán condiciones necesarias para generar ascensos de nivel
Ríos de la cuenca baja		17 al 19, 19 al 21 y 23 al 25 enero	Ascensos	Se presentarán condiciones necesarias para generar ascensos de nivel

NOTA: Para obtener mayor información complementaria sobre lluvias revisar el boletín meteorológico (www.senamhi.gob.bo)

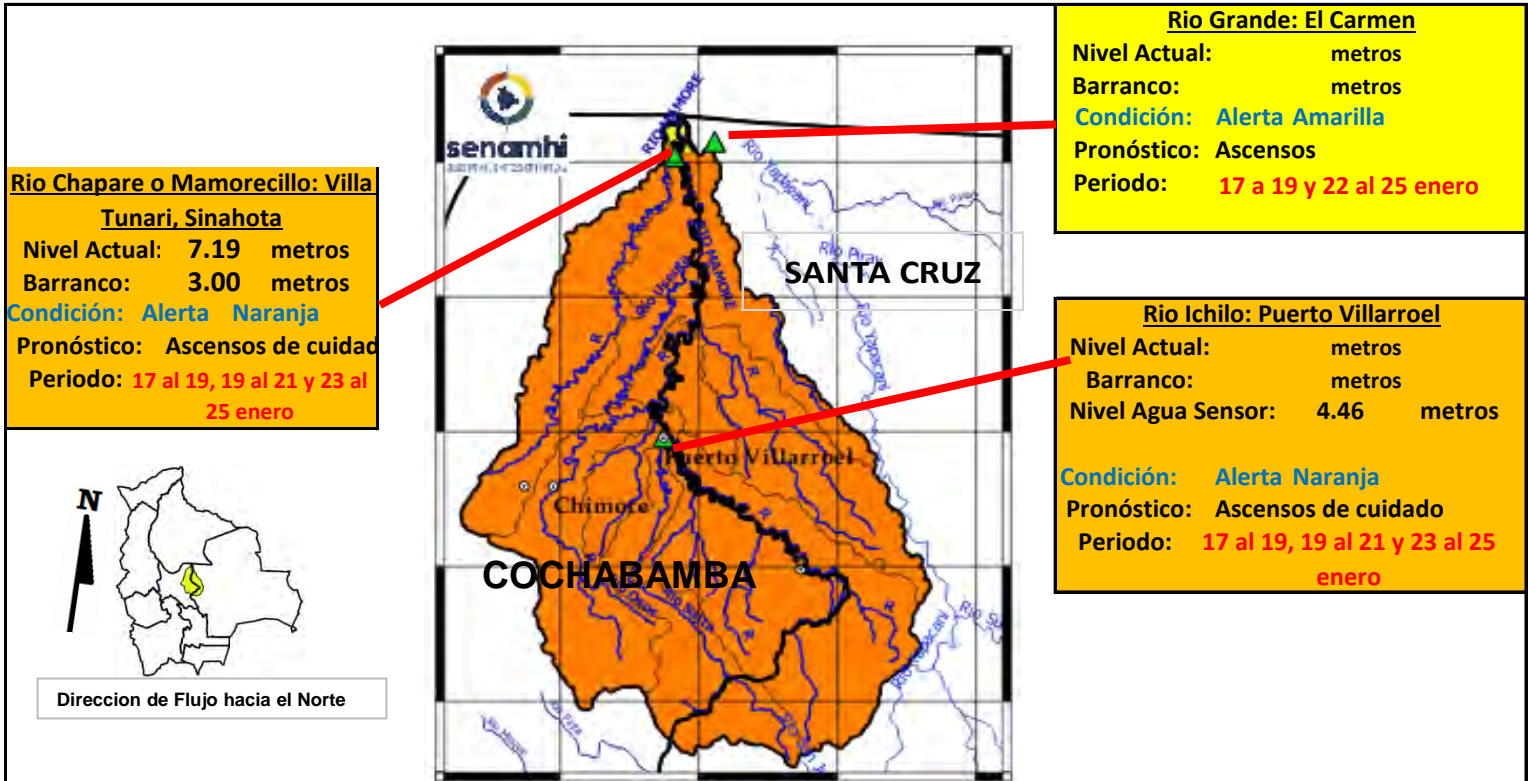
ACLARACION DE ALERTAS HIDROLOGICAS

ALERTA AMARILLA	Es el estado normal de los Ríos donde la intensidad y persistencia de lluvias es baja, por lo tanto no existe riesgo a desbordes.
ALERTA NARANJA.	Se declara cuando la tendencia ascendente de los niveles de los ríos y la persistencia e intensidad de las lluvias indican la posibilidad de presentar desbordes en las próximas horas. (Para el uso de navegación esta alerta significa que es posible navegar).
ALERTA ROJA.	Se declara cuando el nivel de los Ríos alcanzan alturas críticas que hacen inminente el desborde, o cuando ya se ha iniciado la inundación.

GLOSARIO

Barranco = Significa cuantos metros falta para desbordar
Pronostico = Es la probabilidad de la predicción futura de los Ríos a partir de las modelaciones hidrológicas
Estacion Hidrometrica que genera pronostico

CUENCA DEL RÍO ICHILO
Martes 16 de enero de 2024



IMPORTANTE:

En general, para la cuenca del río Mamoré se espera el siguiente comportamiento:

Ubicación	Zonas	Pronóstico Hidrológico		Análisis Hidrológico
		Periodo de ocurrencia	Pronóstico	
Ríos de la cuenca alta	Cochabamba-Santa Cruz	17 al 19, 19 al 21 y 23 al 25 enero	Ascensos de cuidado	Se presentarán condiciones necesarias para generar ascensos de nivel
Ríos de la cuenca media	Cochabamba-Santa Cruz	17 al 19, 19 al 21 y 23 al 25 enero	Ascensos de cuidado	Se presentarán condiciones necesarias para generar ascensos de nivel
Ríos Cuenca Baja	Cochabamba-Santa Cruz	17 al 19, 19 al 21 y 23 al 25 enero	Ascensos de cuidado	Se presentarán condiciones necesarias para generar ascensos de nivel

NOTA: Para obtener mayor información complementaria sobre lluvias revisar el boletín meteorológico (www.senamhi.gob.bo)

ACLARACION DE ALERTAS HIDROLOGICAS

ALERTA AMARILLA
Es el estado normal de los Ríos donde la intensidad y persistencia de lluvias es baja, por lo tanto no existe riesgo a desbordes.

ALERTA NARANJA.
Se declara cuando la tendencia ascendente de los niveles de los ríos y la persistencia e intensidad de las lluvias indican la posibilidad de presentar desbordes en las próximas horas. (Para el uso de navegación esta alerta significa que es posible navegar).

ALERTA ROJA.
Se declara cuando el nivel de los Ríos alcanzan alturas críticas que hacen inminente el desborde, o cuando ya se ha iniciado la inundación.

GLOSARIO

Barranco = Significa cuantos metros falta para desbordar

Pronóstico = Es la probabilidad de la predicción futura de los Ríos a partir de las modelaciones hidrológicas

Estacion Hidrometrica que genera pronostico



SERVICIO NACIONAL DE METEOROLOGÍA E HIDROLOGÍA
SENAMHI - BOLIVIA

BOLETÍN DE PRONÓSTICO HIDROLÓGICO
SANTA CRUZ



senamhi
SERVICIO NACIONAL DE METEOROLOGÍA E HIDROLOGÍA



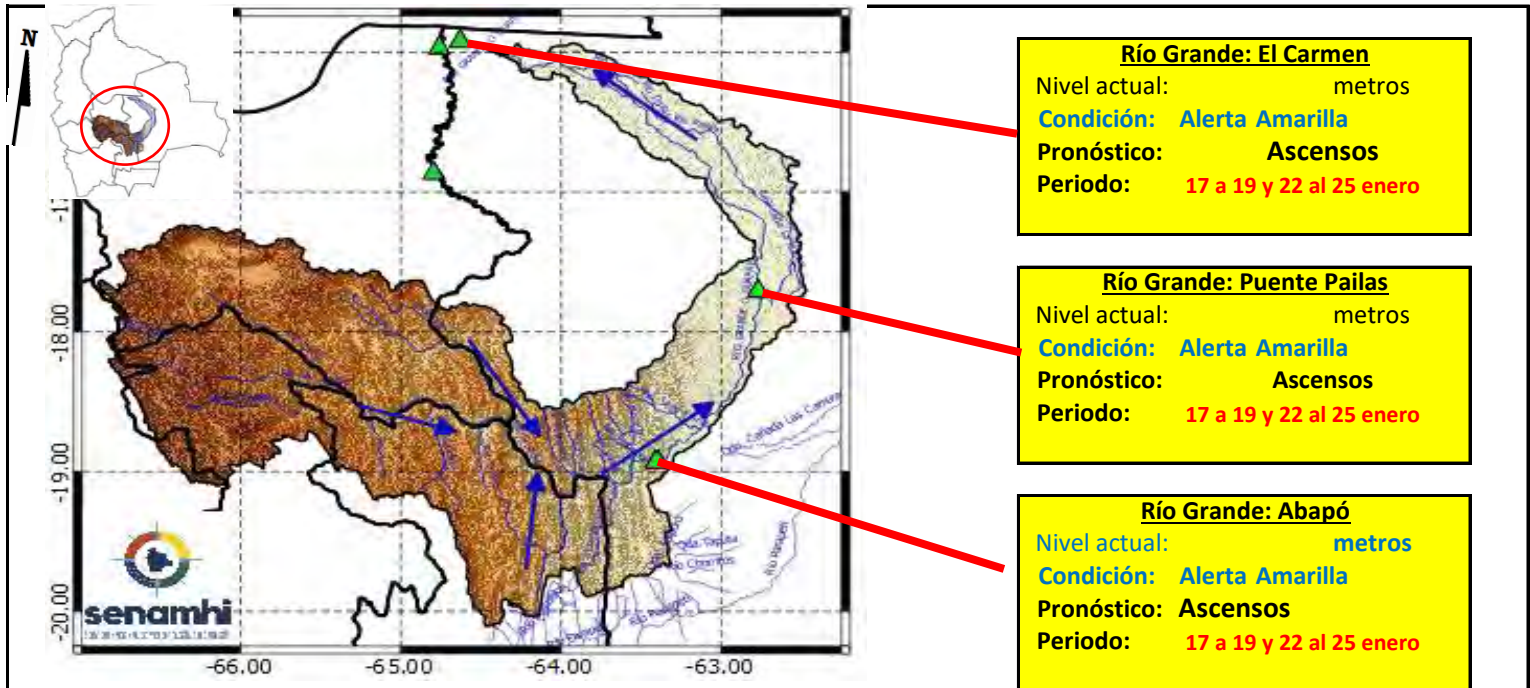
UNIDAD DE PRONÓSTICOS HIDROLÓGICOS



ESTADO PLURINACIONAL DE
BOLIVIA

CUENCA DEL RÍO GRANDE

Martes 16 de enero de 2024



IMPORTANTE: En general, para la cuenca del río Grande se espera el siguiente comportamiento:

Ubicación	Poblados cercanos	Pronóstico Hidrológico		Análisis Hidrológico
		Periodo de ocurrencia	Pronóstico	
Ríos de la cuenca alta (Potosí, Cochabamba y Chuquisaca)	Chayanta, Huayra, Pojo, Mizque y comunidades cercanas.	17 a 19 y 22 al 25 enero	Ascensos	Se presentarán condiciones necesarias para generar ascensos de nivel
Ríos de la cuenca media (Santa Cruz)	Lagunillas, El Villar, Cabezas, Pailon, Abapo, Pailas y comunidades cercanas.	17 a 19 y 22 al 25 enero	Ascensos	Se presentarán condiciones necesarias para generar ascensos de nivel
Ríos de la cuenca baja (Santa Cruz)	El Carmen y comunidades cercanas.	17 a 19 y 22 al 25 enero	Ascensos	Se presentarán condiciones necesarias para generar ascensos de nivel

NOTA: Para obtener mayor información complementaria sobre lluvias revisar el boletín meteorológico (www.senamhi.gob.bo)

ACLARACION DE ALERTAS HIDROLOGICAS	
ALERTA AMARILLA	Es el estado normal de los Rios donde la intensidad y persistencia de lluvias es baja, por lo tanto no existe riesgo a desbordes.
ALERTA NARANJA.	Se declara cuando la tendencia ascendente de los niveles de los rios y la persistencia e intensidad de las lluvias indican la posibilidad de presentar desbordes en las próximas horas. (Para el uso de navegación esta alerta significa que es posible navegar).
ALERTA ROJA.	Se declara cuando el nivel de los Rios alcanzan alturas críticas que hacen inminente el desborde, o cuando ya se ha iniciado la inundación.

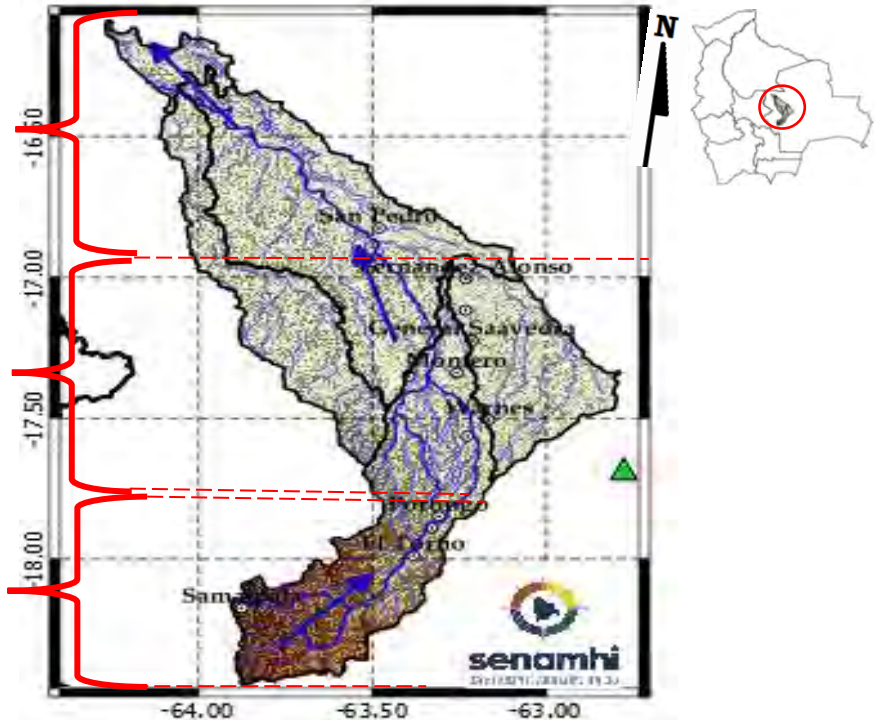
GLOSARIO	
Barranco	= Significa cuantos metros falta para desbordar
Pronostico	= Es la probabilidad de la prediccion futura de los Rios a partir de las modelaciones hidrológicas
	Estacion Hidrometrica que genera pronostico

CUENCA DEL RÍO PIRAI
Martes 16 de enero de 2024

Cuenca Baja:
Condición: **Alerta Amarilla**
Pronóstico: **Ascensos**
Periodo: **17 a 19 y 22 al 25 enero**

Cuenca Media:
Condición: **Alerta Amarilla**
Pronóstico: **Ascensos**
Periodo: **17 a 19 y 22 al 25 enero**

Cuenca Alta:
Condición: **Alerta Amarilla**
Pronóstico: **Ascensos**
Periodo: **17 a 19 y 22 al 25 enero**



IMPORTANTE:

En general, para la cuenca del río Piraí se espera el siguiente comportamiento:

Ubicación	Poblados cercanos	Pronóstico Hidrológico		Análisis Hidrológico
		Periodo de ocurrencia	Pronóstico	
Ríos de la cuenca alta	Samaipata, El Torno, La Guardia, Warnes, Montero, Santa Cruz de La Sierra, San Pedro y comunidades cercanas.	17 a 19 y 22 al 25 enero	Ascensos	Se presentarán condiciones necesarias para generar ascensos de nivel
Ríos de la cuenca media		17 a 19 y 22 al 25 enero	Ascensos	Se presentarán condiciones necesarias para generar ascensos de nivel
Ríos de la cuenca baja		19 al 21, 22 al 24 y 24 al 26 enero	Ascensos	Se presentarán condiciones necesarias para generar ascensos de nivel

NOTA: Para obtener mayor información complementaria sobre lluvias revisar el boletín meteorológico (www.senamhi.gob.bo)

ACLARACION DE ALERTAS HIDROLOGICAS

ALERTA AMARILLA
Es el estado normal de los Ríos donde la intensidad y persistencia de lluvias es baja, por lo tanto no existe riesgo a desbordes.

ALERTA NARANJA.
Se declara cuando la tendencia ascendente de los niveles de los ríos y la persistencia e intensidad de las lluvias indican la posibilidad de presentar desbordes en las próximas horas. (Para el uso de navegación esta alerta significa que es posible navegar).

ALERTA ROJA.
Se declara cuando el nivel de los Ríos alcanzan alturas críticas que hacen inminente el desborde, o cuando ya se ha iniciado la inundación.

GLOSARIO

Barranco = Significa cuantos metros falta para desbordar

Pronostico= Es la probabilidad de la predicción futura de los Ríos a partir de las modelaciones hidrológicas

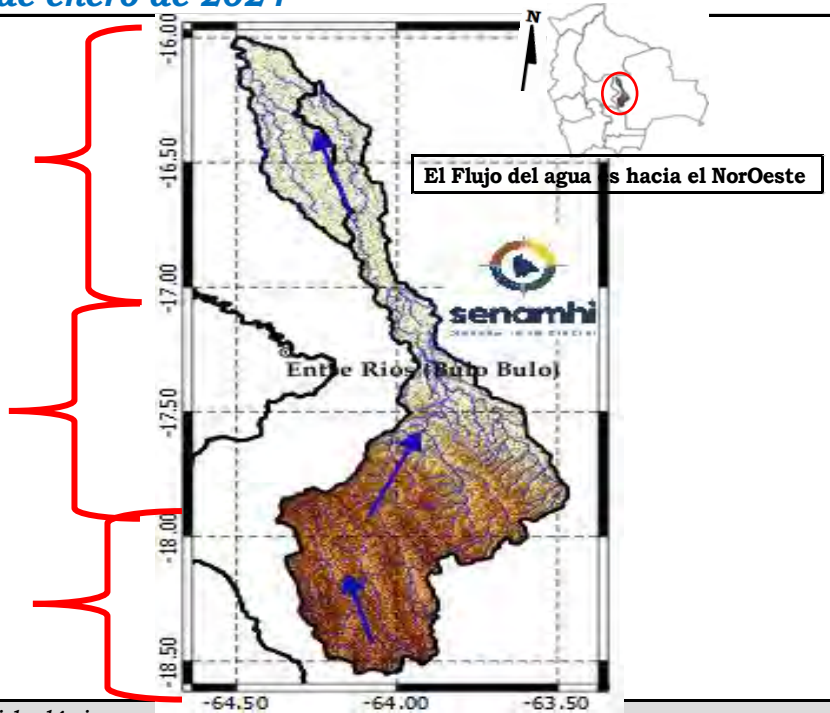
▲ Estacion Hidrometrica que genera pronostico

CUENCA DEL RÍO YAPACANÍ
Martes 16 de enero de 2024

Cuenca Baja:
Condición: Alerta Amarilla
Pronóstico Ascensos
Periodo: 19 al 21, 22 al 24 y 24 al 26 enero

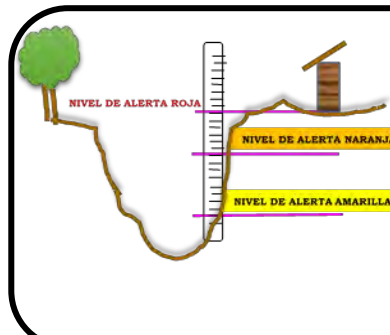
Cuenca Media:
Condición: Alerta Amarilla
Pronóstico Ascensos
Periodo: 17 a 19 y 22 al 25 enero

Cuenca Alta:
Condición: Alerta Amarilla
Pronóstico Ascensos
Periodo: 17 a 19 y 22 al 25 enero



Ubicación	Poblados cercanos	Pronóstico Hidrológico		Análisis Hidrológico
		Periodo de ocurrencia	Pronóstico	
Ríos de la cuenca alta	Villa Yapacaní, Yapacaní Disperso, San Carlos y comunidades cercanas.	17 a 19 y 22 al 25 enero	Ascensos	Se presentarán condiciones necesarias para generar ascensos de nivel
Ríos de la cuenca media y baja		17 a 19 y 22 al 25 enero	Ascensos	Se presentarán condiciones necesarias para generar ascensos de nivel
Ríos de la cuenca baja		19 al 21, 22 al 24 y 24 al 26 enero	Ascensos	Se presentarán condiciones necesarias para generar ascensos de nivel

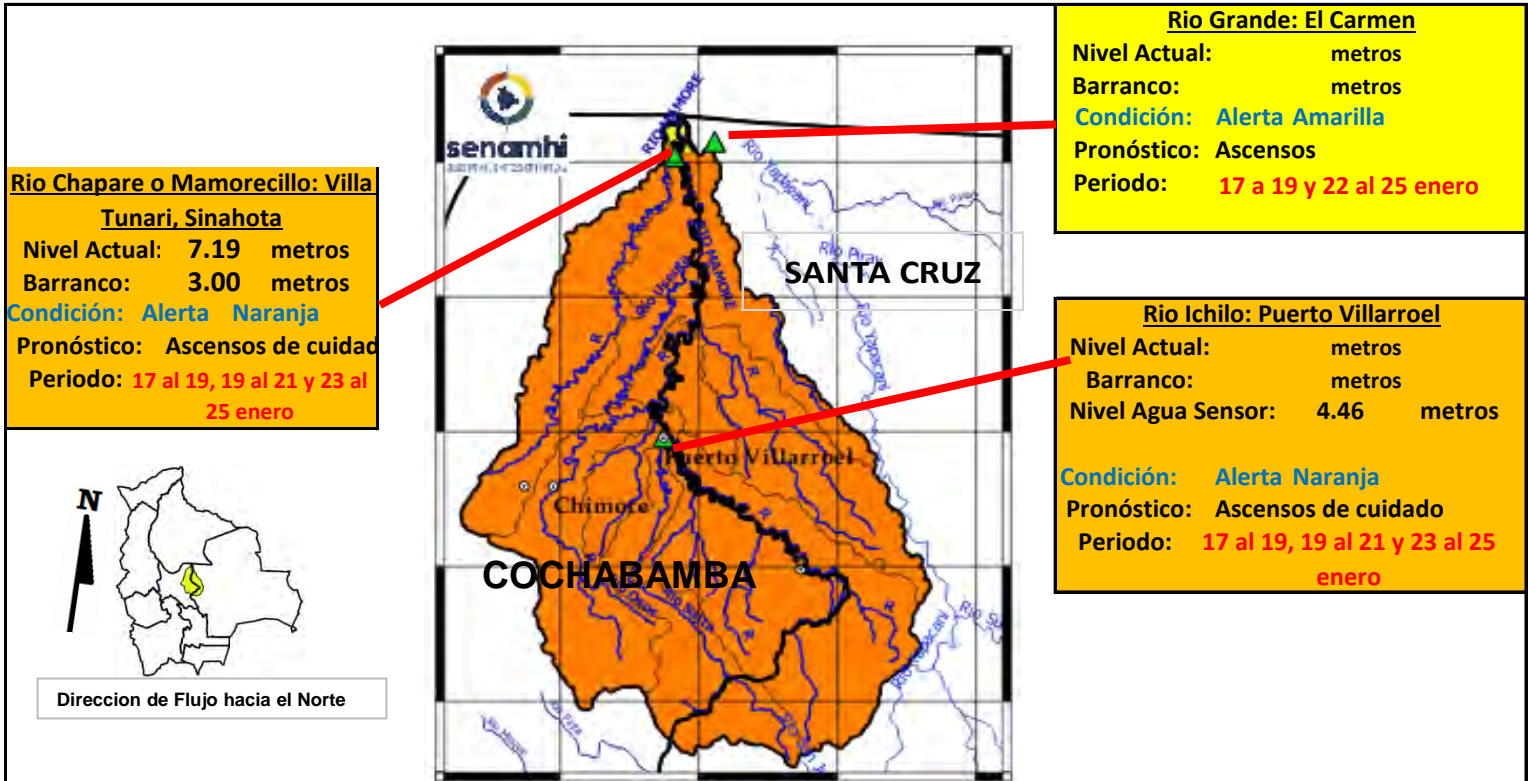
NOTA: Para obtener mayor información complementaria sobre lluvias revisar el boletín meteorológico (www.senamhi.gob.bo)



ACLARACION DE ALERTAS HIDROLOGICAS	
ALERTA AMARILLA	Es el estado normal de los Ríos donde la intensidad y persistencia de lluvias es baja, por lo tanto no existe riesgo a desbordes.
ALERTA NARANJA.	Se declara cuando la tendencia ascendente de los niveles de los ríos y la persistencia e intensidad de las lluvias indican la posibilidad de presentar desbordes en las próximas horas. (Para el uso de navegación esta alerta significa que es posible navegar).
ALERTA ROJA.	Se declara cuando el nivel de los Ríos alcanzan alturas críticas que hacen inminente el desborde, o cuando ya se ha iniciado la inundación.

GLOSARIO	
Barranco	= Significa cuantos metros falta para desbordar
Pronostico	= Es la probabilidad de la predicción futura de los Ríos a partir de las modelaciones hidrológicas
	Estacion Hidrometrica que genera pronostico

CUENCA DEL RÍO ICHILO
Martes 16 de enero de 2024



IMPORTANTE:

En general, para la cuenca del río Mamoré se espera el siguiente comportamiento:

Ubicación	Zonas	Pronóstico Hidrológico		Análisis Hidrológico
		Periodo de ocurrencia	Pronóstico	
Ríos de la cuenca alta	Cochabamba-Santa Cruz	17 al 19, 19 al 21 y 23 al 25 enero	Ascensos de cuidado	Se presentarán condiciones necesarias para generar ascensos de nivel
Ríos de la cuenca media	Cochabamba-Santa Cruz	17 al 19, 19 al 21 y 23 al 25 enero	Ascensos de cuidado	Se presentarán condiciones necesarias para generar ascensos de nivel
Ríos Cuenca Baja	Cochabamba-Santa Cruz	17 al 19, 19 al 21 y 23 al 25 enero	Ascensos de cuidado	Se presentarán condiciones necesarias para generar ascensos de nivel

NOTA: Para obtener mayor información complementaria sobre lluvias revisar el boletín meteorológico (www.senamhi.gob.bo)

ACLARACION DE ALERTAS HIDROLOGICAS

ALERTA AMARILLA
Es el estado normal de los Ríos donde la intensidad y persistencia de lluvias es baja, por lo tanto no existe riesgo a desbordes.

ALERTA NARANJA.
Se declara cuando la tendencia ascendente de los niveles de los ríos y la persistencia e intensidad de las lluvias indican la posibilidad de presentar desbordes en las próximas horas. (Para el uso de navegación esta alerta significa que es posible navegar).

ALERTA ROJA.
Se declara cuando el nivel de los Ríos alcanzan alturas críticas que hacen inminente el desborde, o cuando ya se ha iniciado la inundación.

GLOSARIO

Barranco = Significa cuantos metros falta para desbordar

Pronóstico = Es la probabilidad de la predicción futura de los Ríos a partir de las modelaciones hidrológicas

Estacion Hidrometrica que genera pronostico



**SERVICIO NACIONAL DE METEOROLOGÍA E HIDROLOGÍA
SENAMHI - BOLIVIA**

BOLETÍN DE PRONÓSTICO HIDROLÓGICO

BENI



senamhi

SERVICIO NACIONAL DE METEOROLOGÍA E HIDROLOGÍA



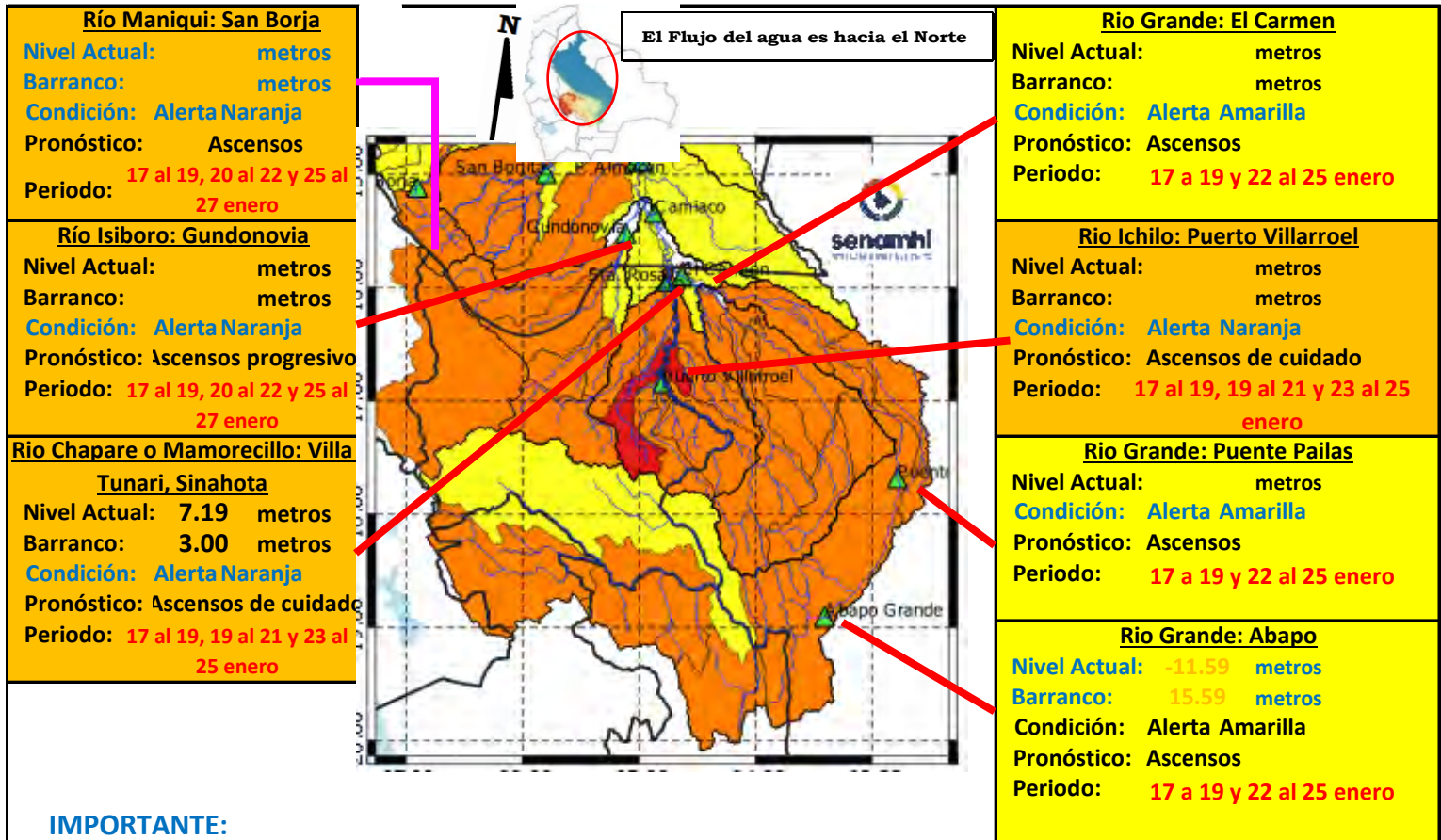
UNIDAD DE PRONÓSTICOS HIDROLÓGICOS



ESTADO PLURINACIONAL DE
BOLIVIA

CUENCA DEL RÍO MAMORÉ (PARTE 1)

Martes 16 de enero de 2024



IMPORTANTE:

Ubicación	Departamentos	Pronóstico Hidrológico		Análisis Hidrológico
		Periodo de ocurrencia	Pronóstico	
Ríos de la cuenca alta	Cochabamba (Trópico)	17 al 19, 19 al 21 y 23 al 25 enero	Ascensos de cuidado	Se presentarán condiciones necesarias para generar ascensos de nivel
Ríos de la cuenca media	Santa Cruz	17 a 19 y 22 al 25 enero	Ascensos	Se presentarán condiciones necesarias para generar ascensos de nivel
	Beni	17 al 19, 20 al 22 y 25 al 27 enero	Ascensos progresivos	Se presentarán condiciones necesarias para generar ascensos de nivel

NOTA: Para obtener mayor información complementaria sobre lluvias revisar el boletín meteorológico (www.senamhi.gob.bo)

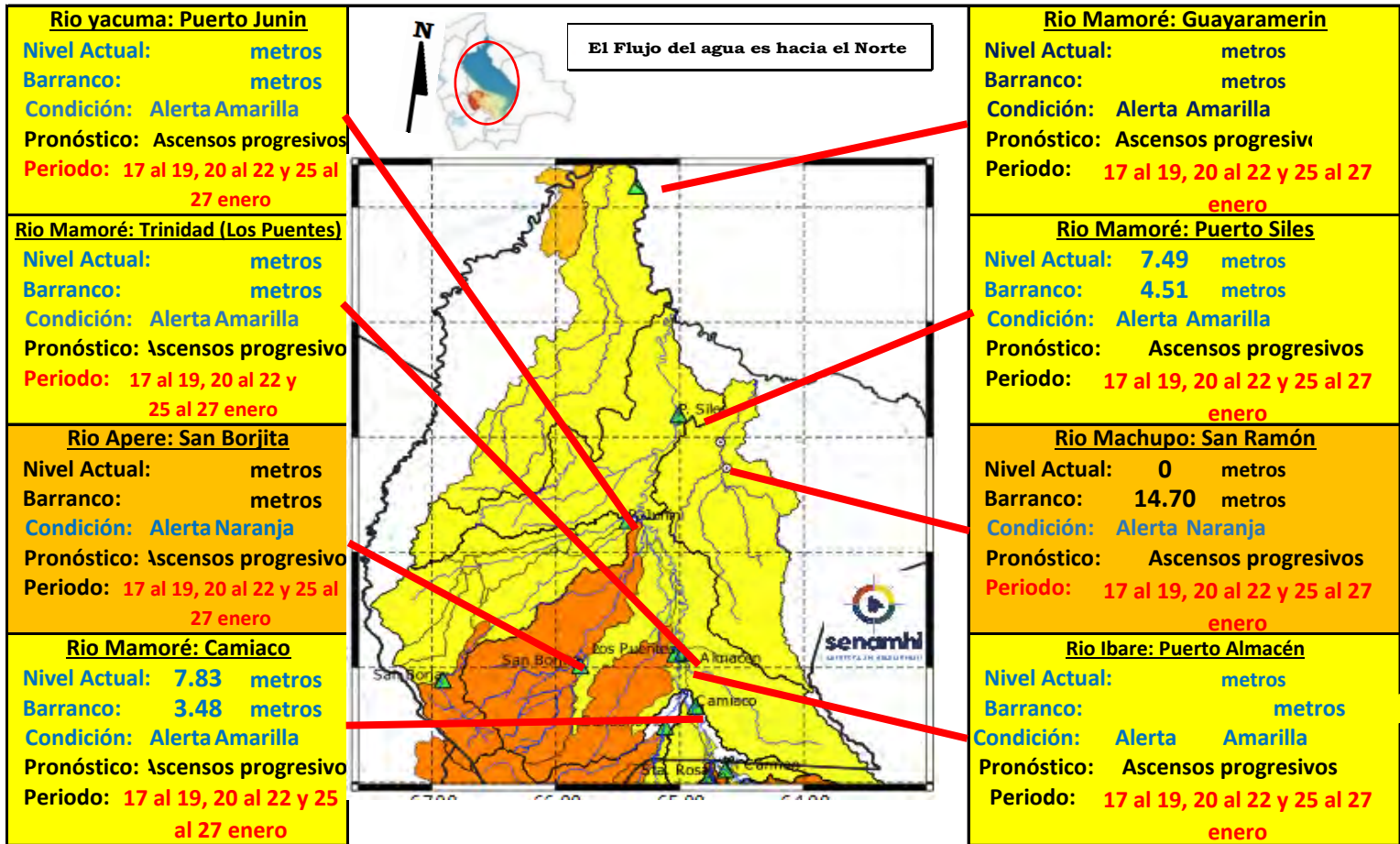
ACLARACION DE ALERTAS HIDROLOGICAS		NIVELES DE ALERTA EN METROS				
	<p>ALERTA AMARILLA</p> <p>Es el estado normal de los Ríos donde la intensidad y persistencia de lluvias es baja, por lo tanto no existe riesgo a desbordes.</p>	RIO	ESTACION	ALERTA ROJA	ALERTA NARANJA	ALERTA AMARILLA
	<p>ALERTA NARANJA</p> <p>Se declara cuando la tendencia ascendente de los niveles de los ríos y la persistencia e intensidad de las lluvias indican la posibilidad de presentar desbordes en las próximas horas. (Para el uso de navegación esta alerta significa que es posible navegar).</p>	Apere	San Borjita	10.00	8.00	1.90
	<p>ALERTA ROJA</p> <p>Se declara cuando el nivel de los Ríos alcanzan alturas críticas que hacen inminente el desborde, o cuando ya se ha iniciado la inundación.</p>	Yacuma	Puerto Junin	12.65	8.00	1.90
		Mamore	Camiaco	11.31	9.31	1.90
		Mamore	Puerto Almacen	11.49	8.49	1.90
		Mamore	Los Puentes	10.84	7.84	1.90
		Mamore	Puerto Siles	12.00	9.49	1.90
<p>GLOSARIO</p> <p>Barranco = Significa cuantos metros falta para desbordar</p> <p>Pronostico = Es la probabilidad de la prediccion futura de los Rios a partir de las modelaciones hidrológicas</p> <p> Estacion Hidrometrica que genera pronostico</p>						

MINISTERIO MEDIO AMBIENTE Y AGUA

SERVICIO NACIONAL DE METEOROLOGÍA E HIDROLOGÍA

CUENCA DEL RÍO MAMORÉ (PARTE 2)

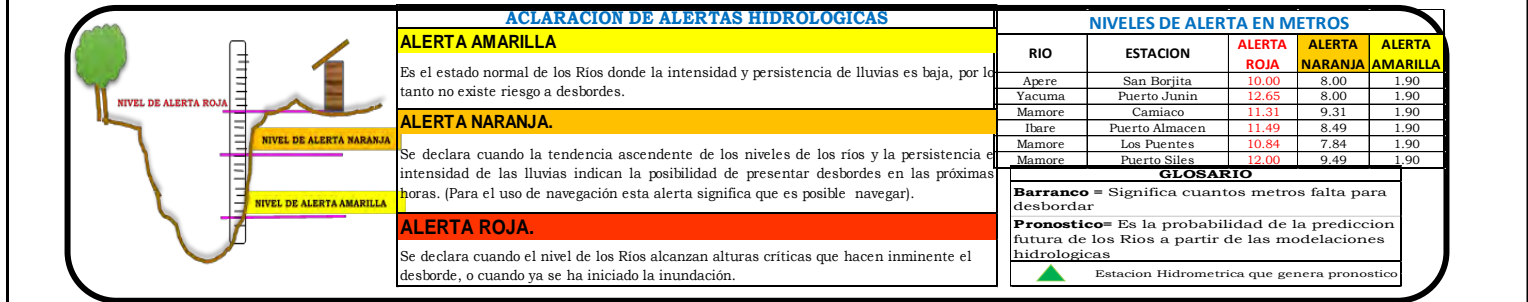
Martes 16 de enero de 2024



IMPORTANTE: En general, para la cuenca del río Mamoré se espera el siguiente comportamiento:

Ubicación	Departamentos	Pronóstico Hidrológico		Análisis Hidrológico
		Periodo de ocurrencia	Pronóstico	
Ríos de la cuenca media	Beni (continuación)	17 al 19, 20 al 22 y 25 al 27 enero	Ascensos progresivos	Se presentarán condiciones necesarias para generar ascensos de nivel
Ríos de la cuenca baja	Beni (planicie)	17 al 19, 20 al 22 y 25 al 27 enero	Ascensos progresivos	Se presentarán condiciones necesarias para generar ascensos de nivel

NOTA: Para obtener mayor información complementaria sobre lluvias revisar el boletín meteorológico (www.senamhi.gob.bo)



MINISTERIO MEDIO AMBIENTE Y AGUA

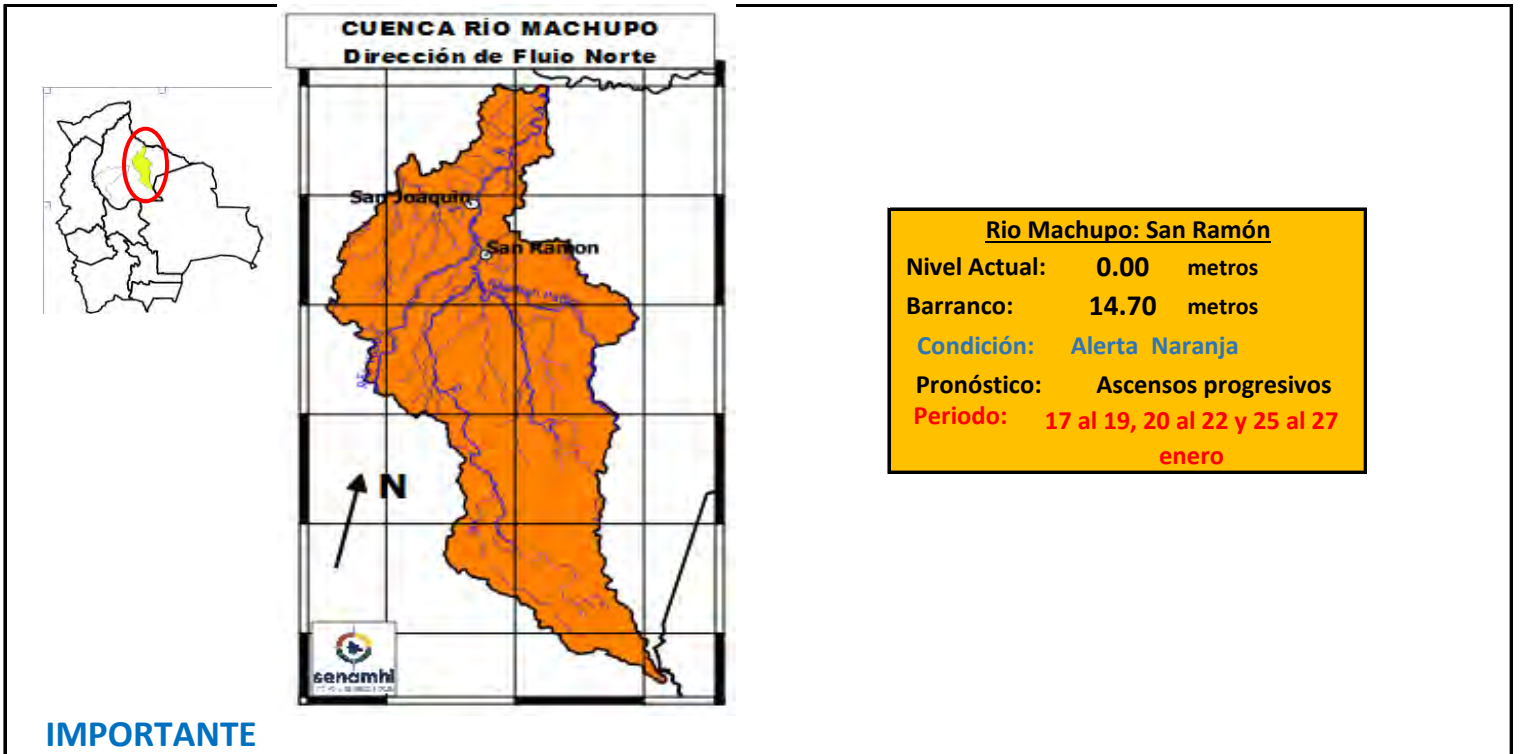
SERVICIO NACIONAL DE METEOROLOGÍA E HIDROLOGÍA

Calle Reyes Ortiz No 41 – Fax 591 – 2 – 2392413 - Telefono: 2355824 – 2129586 Web: www.senamhi.gob.bo / e-mail: dirmethi@senamhi.gob.bo

La Paz - Bolivia

SUB - CUENCA DEL RÍO MACHUPO

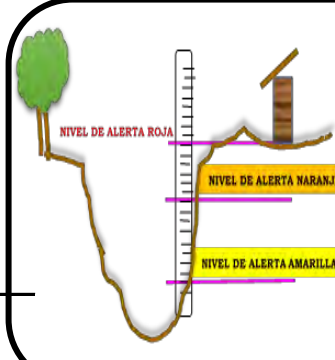
Martes 16 de enero de 2024



IMPORTANTE

Ubicación	Municipios	Periodo de ocurrencia	Pronóstico	Análisis Hidrológico
Ríos de Cabecera de cuenca	Pata de Aguila, San Ramón, San Joaquín y poblaciones cercanas.	17 al 19, 20 al 22 y 25 al 27 enero	Ascensos progresivos	Se presentarán condiciones necesarias para generar ascensos de nivel
Ríos cuenca media		17 al 19, 20 al 22 y 25 al 27 enero	Ascensos progresivos	Se presentarán condiciones necesarias para generar ascensos de nivel
Puerto Almacén		17 al 19, 20 al 22 y 25 al 27 enero	Ascensos progresivos	Se presentarán condiciones necesarias para generar ascensos de nivel

NOTA: Para obtener mayor información complementaria sobre lluvias revisar el boletín meteorológico (www.senamhi.gob.bo)



ACLARACION DE ALERTAS HIDROLOGICAS

ALERTA AMARILLA
Es el estado normal de los Ríos donde la intensidad y persistencia de lluvias es baja, por lo tanto no existe riesgo a desbordes.


ALERTA NARANJA.
Se declara cuando la tendencia ascendente de los niveles de los ríos y la persistencia e intensidad de las lluvias indican la posibilidad de presentar desbordes en las próximas horas. (Para el uso de navegación esta alerta significa que es posible navegar).

ALERTA ROJA.
Se declara cuando el nivel de los Ríos alcanzan alturas críticas que hacen inminente el desborde, o cuando ya se ha iniciado la inundación.

GLOSARIO

Barranco = Significa cuantos metros falta para desbordar

Pronóstico = Es la probabilidad de la predicción futura de los Ríos a partir de las modelaciones hidrológicas

 Estacion Hidrométrica que genera pronostico

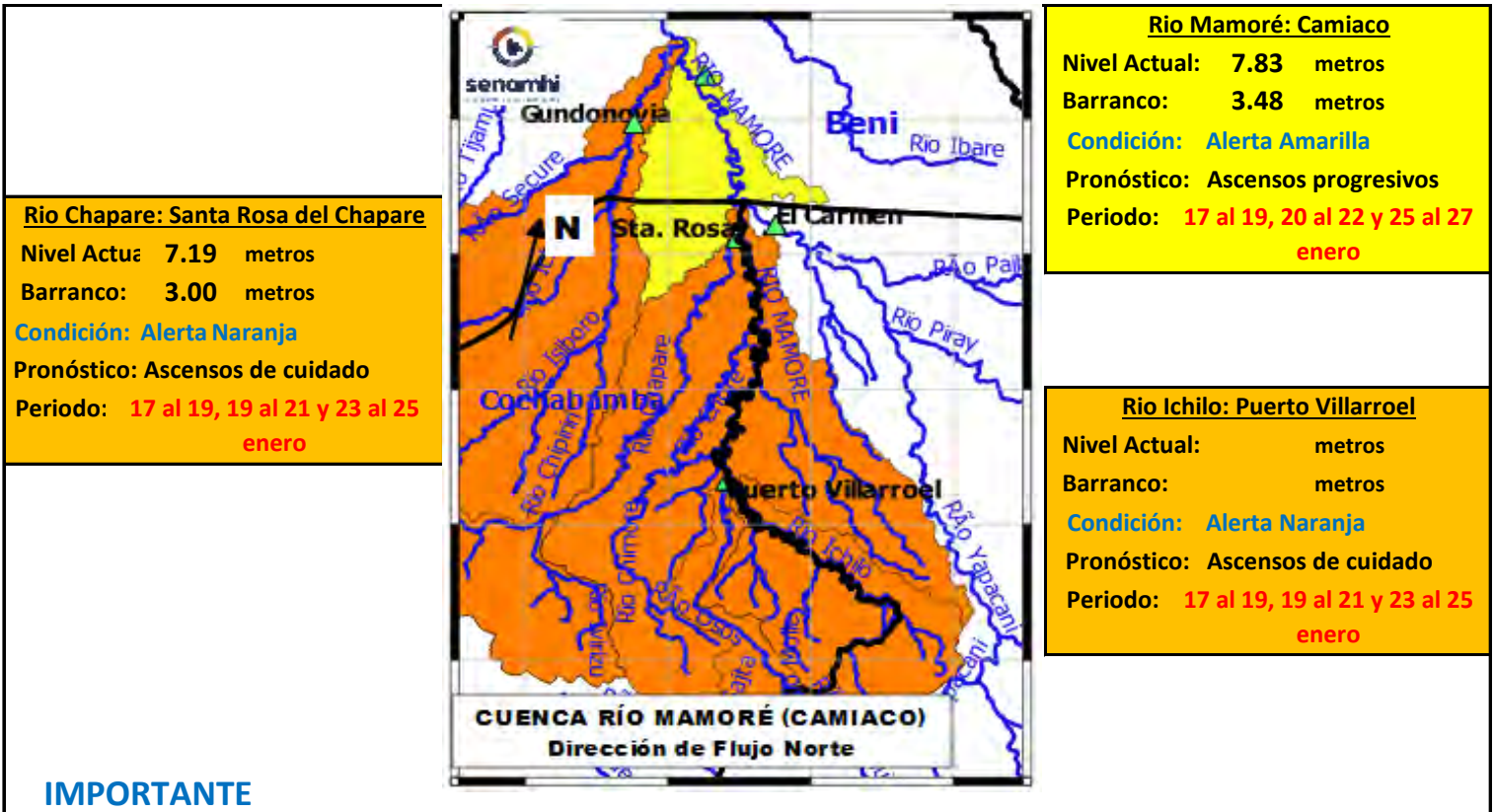
MINISTERIO MEDIO AMBIENTE Y AGUA

SERVICIO NACIOANL DE METEOROLOGÍA E HIDROLOGÍA

Calle Reyes Ortiz No 41 – Fax 591 – 2 – 2392413 - Telefono: 2355824 – 2129586 Web: www.senamhi.gob.bo / e-mail: dirmethi@senamhi.gob.bo
La Paz - Bolivia

SUB - CUENCA DEL RÍO MAMORÉ (Camiaco)

Martes 16 de enero de 2024



Río Chapare: Santa Rosa del Chapare
 Nivel Actu: 7.19 metros
 Barranco: 3.00 metros
 Condición: **Alerta Naranja**
 Pronóstico: Ascensos de cuidado
 Periodo: 17 al 19, 19 al 21 y 23 al 25 enero

Río Mamoré: Camiaco
 Nivel Actual: 7.83 metros
 Barranco: 3.48 metros
 Condición: **Alerta Amarilla**
 Pronóstico: Ascensos progresivos
 Periodo: 17 al 19, 20 al 22 y 25 al 27 enero

Río Ichilo: Puerto Villarroel
 Nivel Actual: metros
 Barranco: metros
 Condición: **Alerta Naranja**
 Pronóstico: Ascensos de cuidado
 Periodo: 17 al 19, 19 al 21 y 23 al 25 enero

IMPORTANTE

Ubicación	Departamentos	Periodo de ocurrencia	Pronóstico	Análisis Hidrológico
Ríos cuenca Ichilo	Cochabamba (Trópico)	17 al 19, 19 al 21 y 23 al 25 enero	Ascensos de cuidado	Se presentarán condiciones necesarias para generar ascensos de nivel
Santa Rosa del Chapare	Cochabamba (Trópico)	17 al 19, 19 al 21 y 23 al 25 enero	Ascensos de cuidado	Se presentarán condiciones necesarias para generar ascensos de nivel
Punto de cierre	Camiaco	17 al 19, 20 al 22 y 25 al 27 enero	Ascensos progresivos	Se presentarán condiciones necesarias para generar ascensos de nivel

NOTA: Para obtener mayor información complementaria sobre lluvias revisar el boletín meteorológico (www.senamhi.gob.bo)



ACLARACION DE ALERTAS HIDROLOGICAS	
ALERTA AMARILLA	Es el estado normal de los Ríos donde la intensidad y persistencia de lluvias es baja, por lo tanto no existe riesgo a desbordes.
ALERTA NARANJA.	Se declara cuando la tendencia ascendente de los niveles de los ríos y la persistencia e intensidad de las lluvias indican la posibilidad de presentar desbordes en las próximas horas. (Para el uso de navegación esta alerta significa que es posible navegar).
ALERTA ROJA.	Se declara cuando el nivel de los Ríos alcanzan alturas críticas que hacen inminente el desborde, o cuando ya se ha iniciado la inundación.

GLOSARIO
Barranco = Significa cuantos metros falta para desbordar
Pronóstico = Es la probabilidad de la predicción futura de los Ríos a partir de las modelaciones hidrológicas
Estacion Hidrometrica que genera pronostico

SUB - CUENCA DEL RÍO ISIBORO

Martes 16 de enero de 2024



Río Isiboro: Gundonovia	
Nivel Actual:	metros
Barranco:	metros
Condición:	Alerta Naranja
Pronóstico:	Ascensos progresivos
Periodo:	17 al 19, 20 al 22 y 25 al 27 enero

Cuenca río Chapare (Cabecera del Isiboro)

[m3/s]	14/1/2024	15/1/2024	16/1/2024	17/1/2024	18/1/2024	19/1/2024
Corani (Caudal)	8.48	6.78	5.22	11.25	61.74	45.61
Locotal (Caudal)	5.30	4.67	2.30	21.97	178.91	18.72
Icona (Caudal)	77.34	129.36	93.70	391.47	457.25	244.55
Ivirizu (Caudal)	84.93	127.11	76.76	313..29	279.25	253.57
Villa Tunari (Caudal)	164.19	148.85	128.71	475.42	457.51	405.91

IMPORTANTE

Ubicación	Departamentos	Periodo de ocurrencia	Pronóstico	Análisis Hidrológico
Ríos cuenca Chapare	Cochabamba (Trópico)	17 al 19, 19 al 21 y 23 al 25 enero	Ascensos de cuidado	Se presentarán condiciones necesarias para generar ascensos de nivel
Ríos cuenca Secure	Beni Sur	17 al 19, 20 al 22 y 25 al 27 enero	Ascensos progresivos	Se presentarán condiciones necesarias para generar ascensos de nivel
Ríos cuenca Isiboro	Gundonovia	17 al 19, 20 al 22 y 25 al 27 enero	Ascensos progresivos	Se presentarán condiciones necesarias para generar ascensos de nivel

NOTA: Para obtener mayor información complementaria sobre lluvias revisar el boletín meteorológico (www.senamhi.gob.bo)

ACLARACION DE ALERTAS HIDROLOGICAS

ALERTA AMARILLA

Es el estado normal de los Ríos donde la intensidad y persistencia de lluvias es baja, por lo tanto no existe riesgo a desbordes.

ALERTA NARANJA.

Se declara cuando la tendencia ascendente de los niveles de los ríos y la persistencia e intensidad de las lluvias indican la posibilidad de presentar desbordes en las próximas horas. (Para el uso de navegación esta alerta significa que es posible navegar).

ALERTA ROJA.

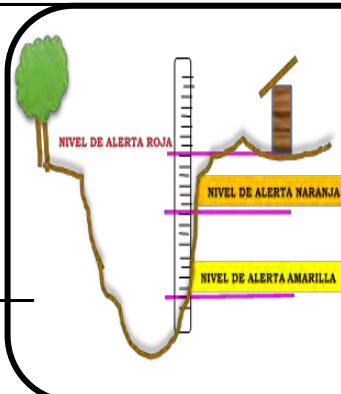
Se declara cuando el nivel de los Ríos alcanzan alturas críticas que hacen inminente el desborde, o cuando ya se ha iniciado la inundación.

GLOSARIO

Barranco = Significa cuantos metros falta para desbordar

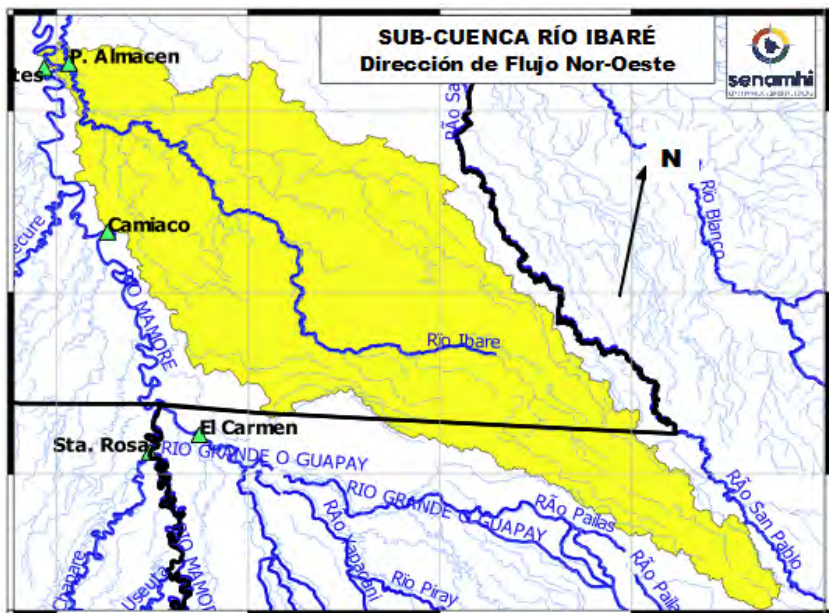
Pronóstico = Es la probabilidad de la predicción futura de los Ríos a partir de las modelaciones hidrológicas

Estación Hidrométrica que genera pronóstico



SUB - CUENCA DEL RÍO IBARÉ

Martes 16 de enero de 2024



Río Ibaré: Puerto Almacén

Nivel Actual: metros

Barranco: metros

Condición: Alerta Amarilla

Pronóstico: Ascensos progresivos

Periodo: 17 al 19, 20 al 22 y 25 al 27 enero

Cuenca Alta y Media

Condición: Alerta Amarilla

Pronóstico: Ascensos progresivos

Periodo: 17 al 19, 20 al 22 y 25 al 27 enero

IMPORTANTE

Ubicación	Departamentos	Periodo de ocurrencia	Pronóstico	Análisis Hidrológico
Ríos de Cabecera de cuenca	Santa Cruz	17 al 19, 20 al 22 y 25 al 27 enero	Ascensos progresivos	Se presentarán condiciones necesarias para generar ascensos de nivel
Ríos cuenca media	Beni	17 al 19, 20 al 22 y 25 al 27 enero	Ascensos progresivos	Se presentarán condiciones necesarias para generar ascensos de nivel
Puerto Almacén	Puerto Almacén	17 al 19, 20 al 22 y 25 al 27 enero	Ascensos progresivos	Se presentarán condiciones necesarias para generar ascensos de nivel

NOTA: Para obtener mayor información complementaria sobre lluvias revisar el boletín meteorológico (www.senamhi.gob.bo)

NIVEL DE ALERTA ROJA

NIVEL DE ALERTA NARANJA

NIVEL DE ALERTA AMARILLA

ACLARACION DE ALERTAS HIDROLOGICAS

ALERTA AMARILLA
Es el estado normal de los Ríos donde la intensidad y persistencia de lluvias es baja, por lo tanto no existe riesgo a desbordos.

ALERTA NARANJA.
Se declara cuando la tendencia ascendente de los niveles de los ríos y la persistencia e intensidad de las lluvias indican la posibilidad de presentar desbordos en las próximas horas. (Para el uso de navegación esta alerta significa que es posible navegar).

ALERTA ROJA.
Se declara cuando el nivel de los Ríos alcanzan alturas críticas que hacen inminente el desborde, o cuando ya se ha iniciado la inundación.

GLOSARIO

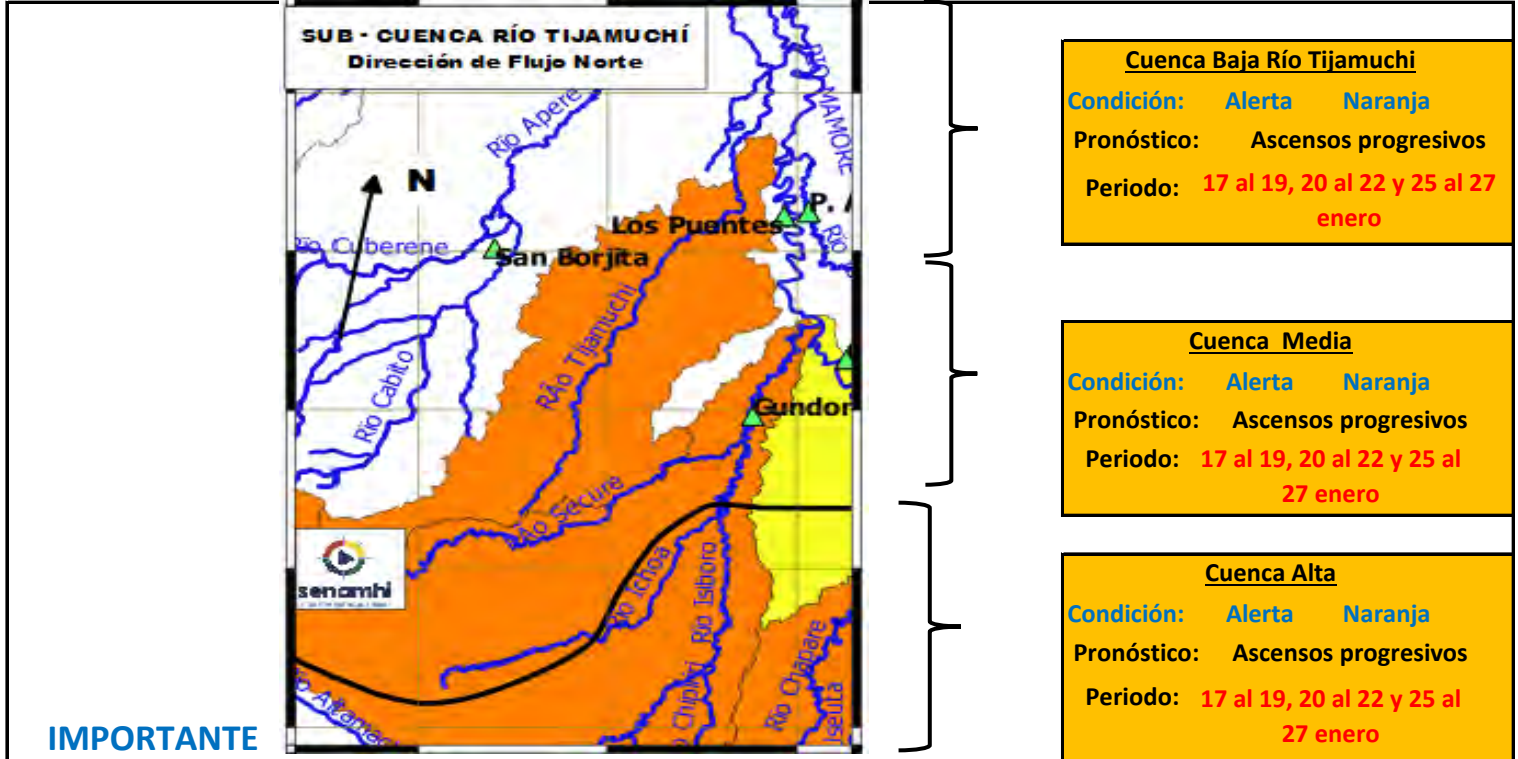
Barranco = Significa cuantos metros falta para desbordar

Pronóstico = Es la probabilidad de la predicción futura de los Ríos a partir de las modelaciones hidrológicas

▲ Estacion Hidrometrica que genera pronostico

SUB - CUENCA DEL RÍO TIJAMUCHI

Martes 16 de enero de 2024



IMPORTANTE

Cuenca Baja Río Tijamuchi
Condición: **Alerta Naranja**
Pronóstico: **Ascensos progresivos**
Periodo: **17 al 19, 20 al 22 y 25 al 27 enero**

Cuenca Media
Condición: **Alerta Naranja**
Pronóstico: **Ascensos progresivos**
Periodo: **17 al 19, 20 al 22 y 25 al 27 enero**

Cuenca Alta
Condición: **Alerta Naranja**
Pronóstico: **Ascensos progresivos**
Periodo: **17 al 19, 20 al 22 y 25 al 27 enero**

Ubicación	Poblaciones	Periodo de ocurrencia	Pronóstico	Análisis Hidrológico
Ríos de Cabecera de cuenca	San Lorenzo de Moxos y poblaciones cercanas	17 al 19, 20 al 22 y 25 al 27 enero	Ascensos progresivos	Se presentarán condiciones necesarias para generar ascensos de nivel
Ríos cuenca media		17 al 19, 20 al 22 y 25 al 27 enero	Ascensos progresivos	Se presentarán condiciones necesarias para generar ascensos de nivel
Ríos Cuenca baja		17 al 19, 20 al 22 y 25 al 27 enero	Ascensos progresivos	Se presentarán condiciones necesarias para generar ascensos de nivel

NOTA: Para obtener mayor información complementaria sobre lluvias revisar el boletín meteorológico (www.senamhi.gob.bo)

ACLARACION DE ALERTAS HIDROLOGICAS

ALERTA AMARILLA
Es el estado normal de los Ríos donde la intensidad y persistencia de lluvias es baja, por lo tanto no existe riesgo a desbordes.

ALERTA NARANJA.
Se declara cuando la tendencia ascendente de los niveles de los ríos y la persistencia e intensidad de las lluvias indican la posibilidad de presentar desbordes en las próximas horas. (Para el uso de navegación esta alerta significa que es posible navegar).

ALERTA ROJA.
Se declara cuando el nivel de los Ríos alcanzan alturas críticas que hacen inminente el desborde, o cuando ya se ha iniciado la inundación.

GLOSARIO

Barranco = Significa cuantos metros falta para desbordar

Pronóstico= Es la probabilidad de la predicción futura de los Ríos a partir de las modelaciones hidrológicas

Estacion Hidrometrica que genera pronostico

MINISTERIO MEDIO AMBIENTE Y AGUA

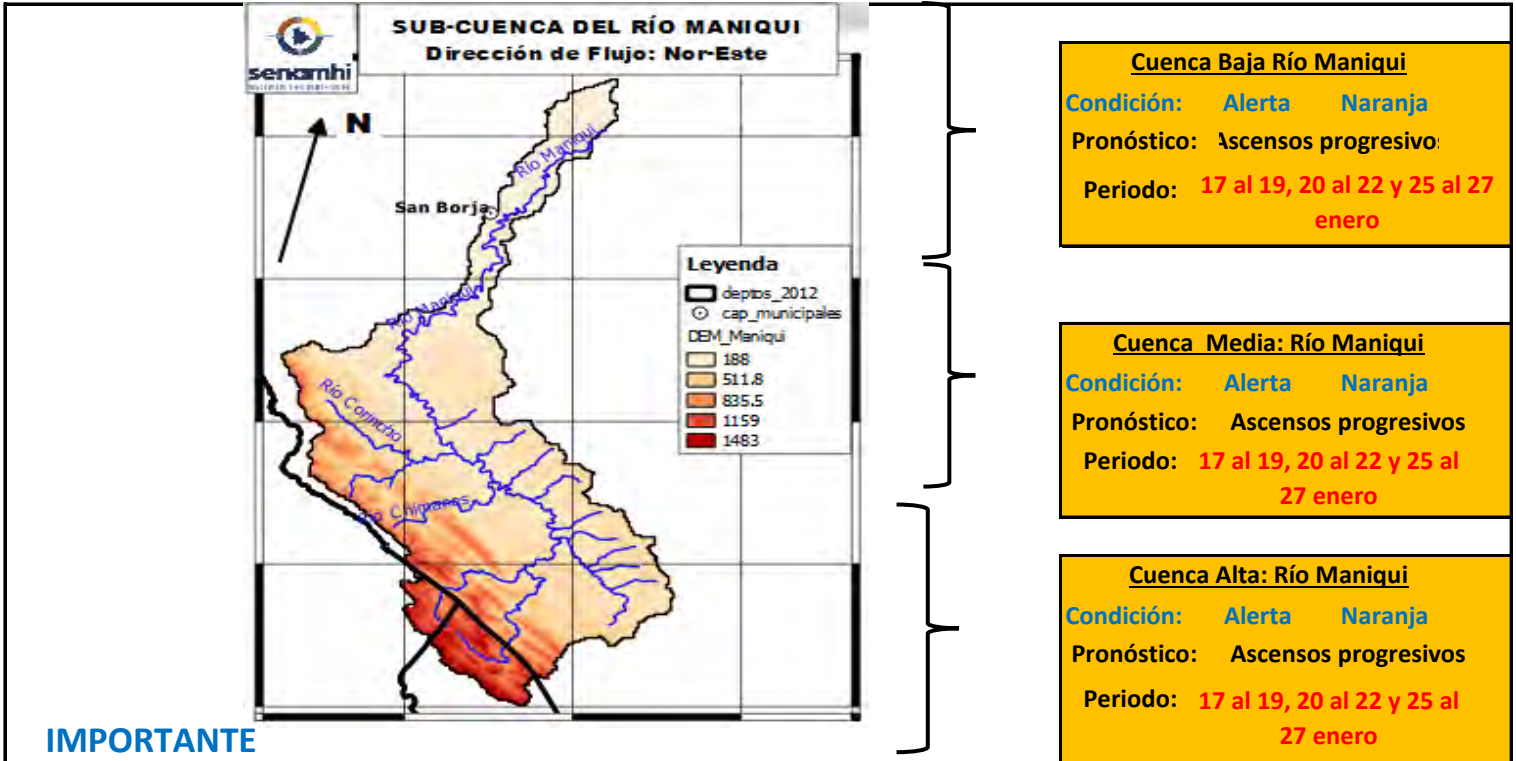
SERVICIO NACIONAL DE METEOROLOGÍA E HIDROLOGÍA

Calle Reyes Ortiz No 41 – Fax 591 – 2 – 2392413 - Telefono: 2355824 – 2129586 Web: www.senamhi.gob.bo / e-mail: dirmethi@senamhi.gob.bo

La Paz - Bolivia

SUB - CUENCA DEL RÍO MANIQUI

Martes 16 de enero de 2024



IMPORTANTE

Ubicación	Municipios	Periodo de ocurrencia	Pronóstico	Análisis Hidrológico
Ríos de Cabecera de cuenca	Cocincho	17 al 19, 20 al 22 y 25 al 27 enero	Ascensos progresivos	Se presentarán condiciones necesarias para generar ascensos de nivel
Ríos cuenca media	Comunidades Cercanas	17 al 19, 20 al 22 y 25 al 27 enero	Ascensos progresivos	Se presentarán condiciones necesarias para generar ascensos de nivel
Puerto Almacén	San Borja y Poblaciones cercanas	17 al 19, 20 al 22 y 25 al 27 enero	Ascensos progresivos	Se presentarán condiciones necesarias para generar ascensos de nivel

NOTA: Para obtener mayor información complementaria sobre lluvias revisar el boletín meteorológico (www.senamhi.gob.bo)

ACLARACION DE ALERTAS HIDROLOGICAS

ALERTA AMARILLA

Es el estado normal de los Ríos donde la intensidad y persistencia de lluvias es baja, por lo tanto no existe riesgo a desbordes.

ALERTA NARANJA.

Se declara cuando la tendencia ascendente de los niveles de los ríos y la persistencia e intensidad de las lluvias indican la posibilidad de presentar desbordes en las próximas horas. (Para el uso de navegación esta alerta significa que es posible navegar).

ALERTA ROJA.

Se declara cuando el nivel de los Ríos alcanzan alturas críticas que hacen inminente el desborde, o cuando ya se ha iniciado la inundación.

GLOSARIO

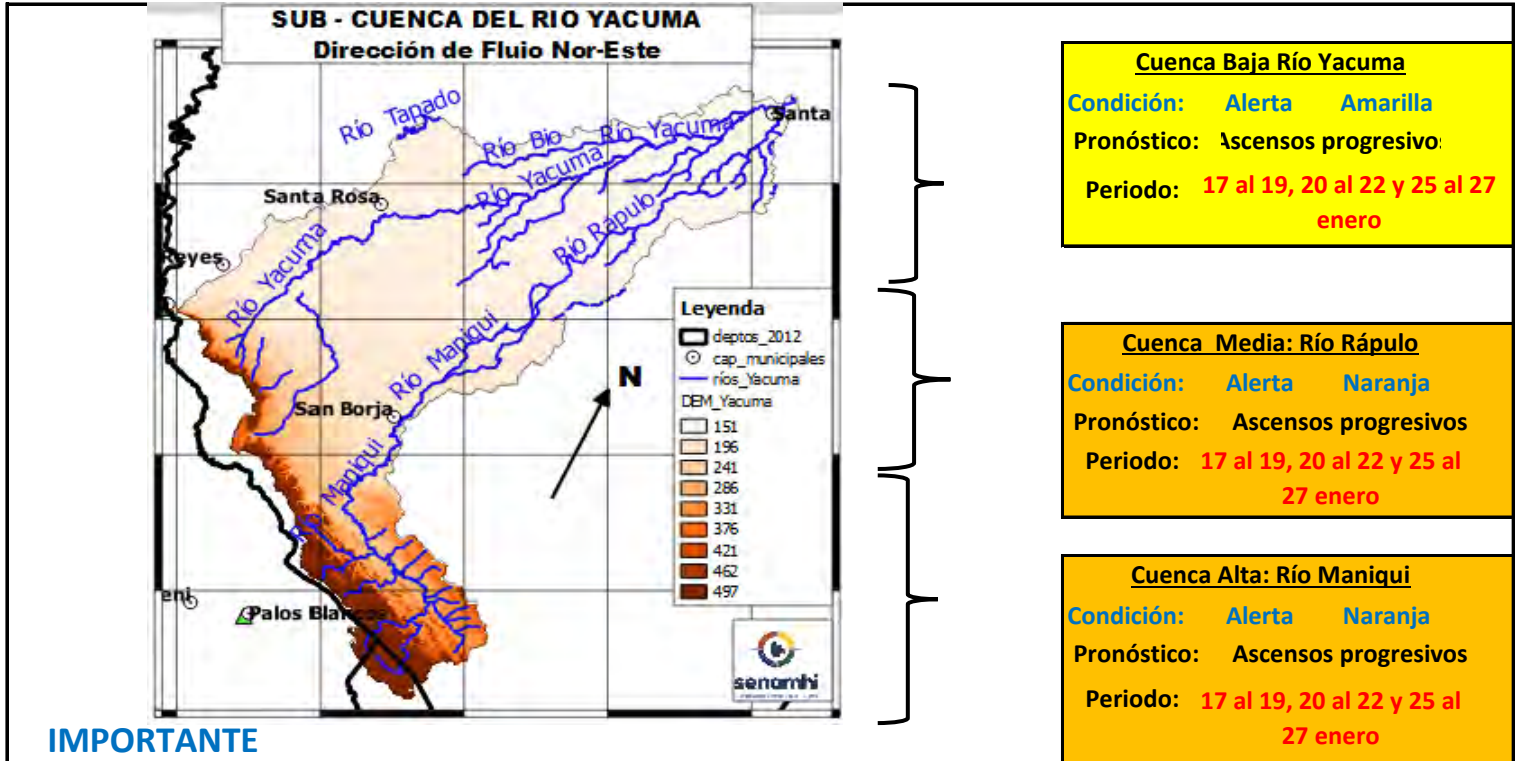
Barranco = Significa cuantos metros falta para desbordar

Pronostico = Es la probabilidad de la predicción futura de los Ríos a partir de las modelaciones hidrológicas

Estacion Hidrometrica que genera pronostico

SUB - CUENCA DEL RÍO YACUMA

Martes 16 de enero de 2024



IMPORTANTE

Ubicación	Municipios	Periodo de ocurrencia	Pronóstico	Análisis Hidrológico
Ríos de Cabecera de cuenca	Cocincho	19 al 21, 22 al 24 y 24 al 26 enero	Ascensos	Se presentarán condiciones necesarias para generar ascensos de nivel
Ríos cuenca media	Maniquí, Santa rosa del Yacuma y poblaciones cercanas	19 al 21, 22 al 24 y 24 al 26 enero	Ascensos	Se presentarán condiciones necesarias para generar ascensos de nivel
Puerto Almacén	Puerto Junín, Santa Ana del Yacuma y Poblaciones cercanas	19 al 21, 22 al 24 y 24 al 26 enero	Ascensos	Se presentarán condiciones necesarias para generar ascensos de nivel

NOTA: Para obtener mayor información complementaria sobre lluvias revisar el boletín meteorológico (www.senamhi.gob.bo)

ACLARACION DE ALERTAS HIDROLOGICAS

ALERTA AMARILLA
Es el estado normal de los Ríos donde la intensidad y persistencia de lluvias es baja, por lo tanto no existe riesgo a desbordes.

ALERTA NARANJA.
Se declara cuando la tendencia ascendente de los niveles de los ríos y la persistencia e intensidad de las lluvias indican la posibilidad de presentar desbordes en las próximas horas. (Para el uso de navegación esta alerta significa que es posible navegar).

ALERTA ROJA.
Se declara cuando el nivel de los Ríos alcanzan alturas críticas que hacen inminente el desborde, o cuando ya se ha iniciado la inundación.

GLOSARIO

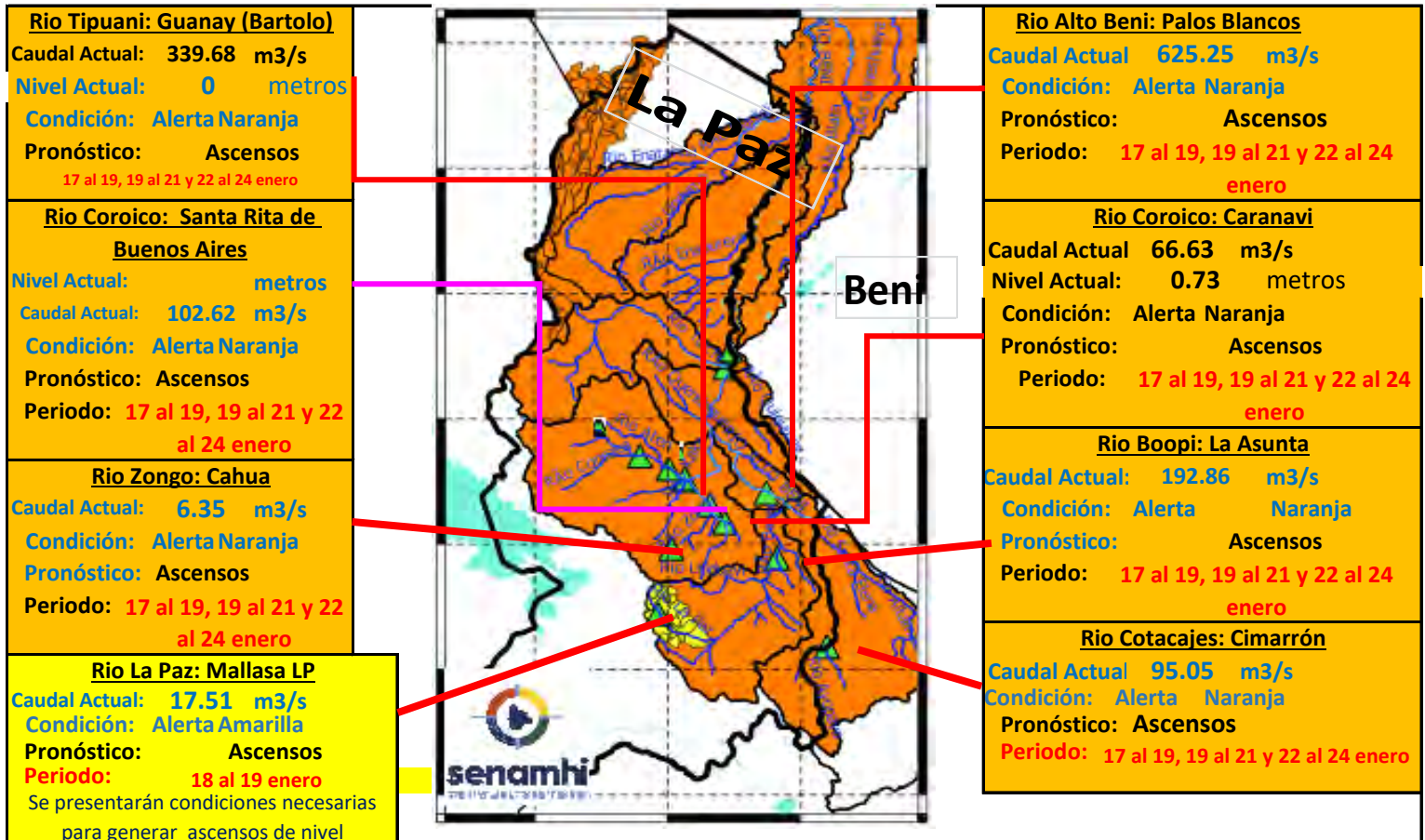
Barranco = Significa cuantos metros falta para desbordar

Pronóstico = Es la probabilidad de la predicción futura de los Ríos a partir de las modelaciones hidrológicas

Estacion Hidrometrica que genera pronostico


CUENCA DEL RÍO BENI (PARTE 1)

Martes 16 de enero de 2024



Ubicación	Departamentos	Pronóstico Hidrológico		Análisis Hidrológico
		Periodo de ocurrencia	Pronóstico	
Ríos de la cuenca alta	Norte de La Paz	17 al 19, 19 al 21 y 22 al 24 enero	Ascensos	Se presentarán condiciones necesarias para generar ascensos de nivel
	Cochabamaba y Yungas (La paz)	17 al 19, 19 al 21 y 22 al 24 enero	Ascensos	Se presentarán condiciones necesarias para generar ascensos de nivel
Ríos de la cuenca media	Norte de La Paz y Beni	17 al 19, 19 al 21 y 22 al 24 enero	Ascensos	Se presentarán condiciones necesarias para generar ascensos de nivel

NOTA: Para obtener mayor información complementaria sobre lluvias revisar el boletín meteorológico (www.senamhi.gob.bo)



ACLARACION DE ALERTAS HIDROLOGICAS

ALERTA AMARILLA
Es el estado normal de los Rios y donde la intensidad y persistencia de lluvias es baja y por lo tanto no existe riesgo a desbordes para las poblaciones.


ALERTA NARANJA.
Se declara cuando la tendencia ascendente de los niveles de los ríos y la persistencia e intensidad de las lluvias indican la posibilidad de presentar desbordes en las próximas horas. (Para el uso de navegación esta alerta significa que es muy posible poder navegar).

ALERTA ROJA.
Se declara cuando el nivel de los Rios alcanzan alturas críticas que hacen inminente el desborde, o cuando ya se ha iniciado la inundación.

GLOSARIO

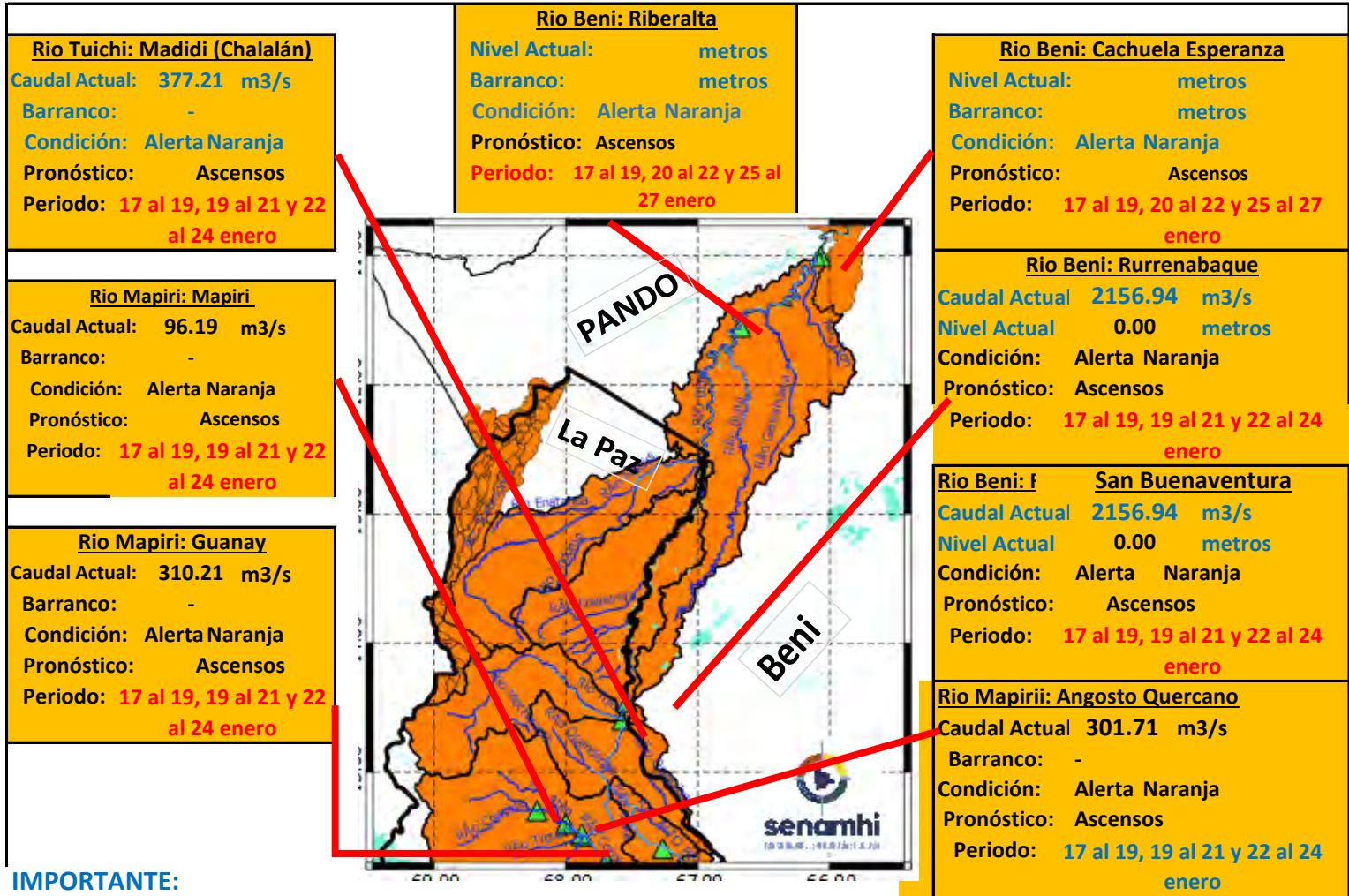
Barranco = Significa cuantos metros falta para desbordar

Pronóstico = Es la probabilidad de la predicción futura de los Rios a partir de las modelaciones hidrologicas

 Estacion Hidrometrica que genera pronostico

CUENCA DEL RÍO BENI (PARTE 2)

Martes 16 de enero de 2024



IMPORTANTE:

Ubicación	Departamentos	Pronóstico Hidrológico		Análisis Hidrológico
		Periodo de ocurrencia	Pronóstico	
Ríos de la cuenca baja	Beni y Pando	17 al 19, 20 al 22 y 25 al 27 enero	Ascensos	Se presentarán condiciones necesarias para generar ascensos de nivel

NOTA: Para obtener mayor información complementaria sobre lluvias revisar el boletín meteorológico (www.senamhi.gob.bo)

ACLARACION DE ALERTAS HIDROLOGICAS	
ALERTA AMARILLA	Es el estado normal de los Ríos y donde la intensidad y persistencia de lluvias es baja y por lo tanto no existe riesgo a desbordes para las poblaciones.
ALERTA NARANJA.	Se declara cuando la tendencia ascendente de los niveles de los ríos y la persistencia e intensidad de las lluvias indican la posibilidad de presentar desbordes en las próximas horas. (Para el uso de navegación esta alerta significa que es muy posible poder navegar).
ALERTA ROJA.	Se declara cuando el nivel de los Ríos alcanzan alturas críticas que hacen inminente el desborde, o cuando ya se ha iniciado la inundación.

GLOSARIO	
Barranco	= Significa cuantos metros falta para desbordar
Pronóstico	= Es la probabilidad de la predicción futura de los Ríos a partir de las modelaciones hidrológicas
	Estacion Hidrometrica que genera pronostico



SERVICIO NACIONAL DE METEOROLOGÍA E HIDROLOGÍA
SENAMHI - BOLIVIA

BOLETÍN DE PRONÓSTICO HIDROLÓGICO

LA PAZ



senamhi

SERVICIO NACIONAL DE METEOROLOGÍA E HIDROLOGÍA



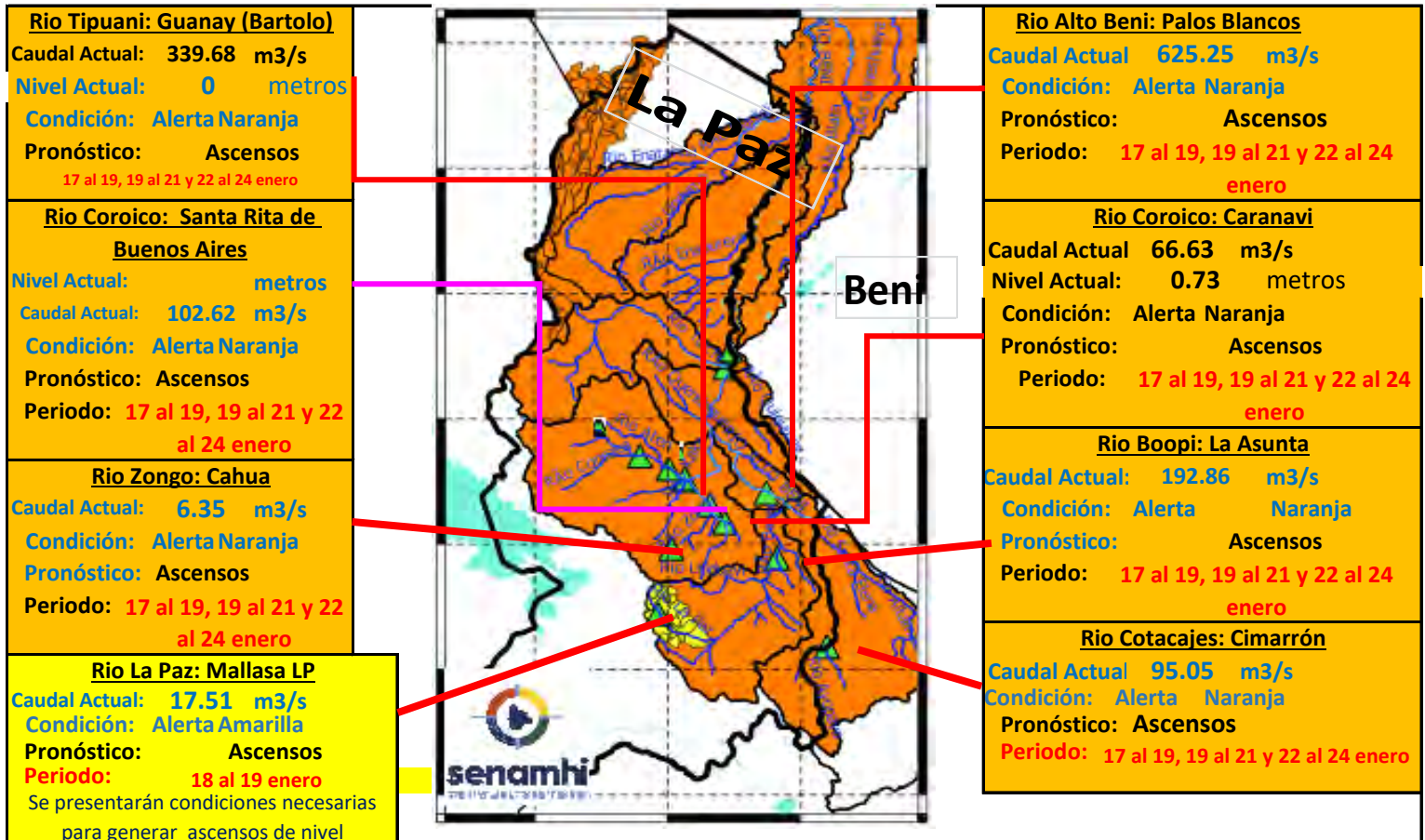
UNIDAD DE PRONÓSTICOS HIDROLÓGICOS



ESTADO PLURINACIONAL DE
BOLIVIA


CUENCA DEL RÍO BENI (PARTE 1)

Martes 16 de enero de 2024



Ubicación	Departamentos	Pronóstico Hidrológico		Análisis Hidrológico
		Periodo de ocurrencia	Pronóstico	
Ríos de la cuenca alta	Norte de La Paz	17 al 19, 19 al 21 y 22 al 24 enero	Ascensos	Se presentarán condiciones necesarias para generar ascensos de nivel
	Cochabamaba y Yungas (La paz)	17 al 19, 19 al 21 y 22 al 24 enero	Ascensos	Se presentarán condiciones necesarias para generar ascensos de nivel
Ríos de la cuenca media	Norte de La Paz y Beni	17 al 19, 19 al 21 y 22 al 24 enero	Ascensos	Se presentarán condiciones necesarias para generar ascensos de nivel

NOTA: Para obtener mayor información complementaria sobre lluvias revisar el boletín meteorológico (www.senamhi.gob.bo)



ACLARACION DE ALERTAS HIDROLOGICAS

ALERTA AMARILLA
Es el estado normal de los Ríos y donde la intensidad y persistencia de lluvias es baja y por lo tanto no existe riesgo a desbordes para las poblaciones.


ALERTA NARANJA.
Se declara cuando la tendencia ascendente de los niveles de los ríos y la persistencia e intensidad de las lluvias indican la posibilidad de presentar desbordes en las próximas horas. (Para el uso de navegación esta alerta significa que es muy posible poder navegar).

ALERTA ROJA.
Se declara cuando el nivel de los Ríos alcanzan alturas críticas que hacen inminente el desborde, o cuando ya se ha iniciado la inundación.

GLOSARIO

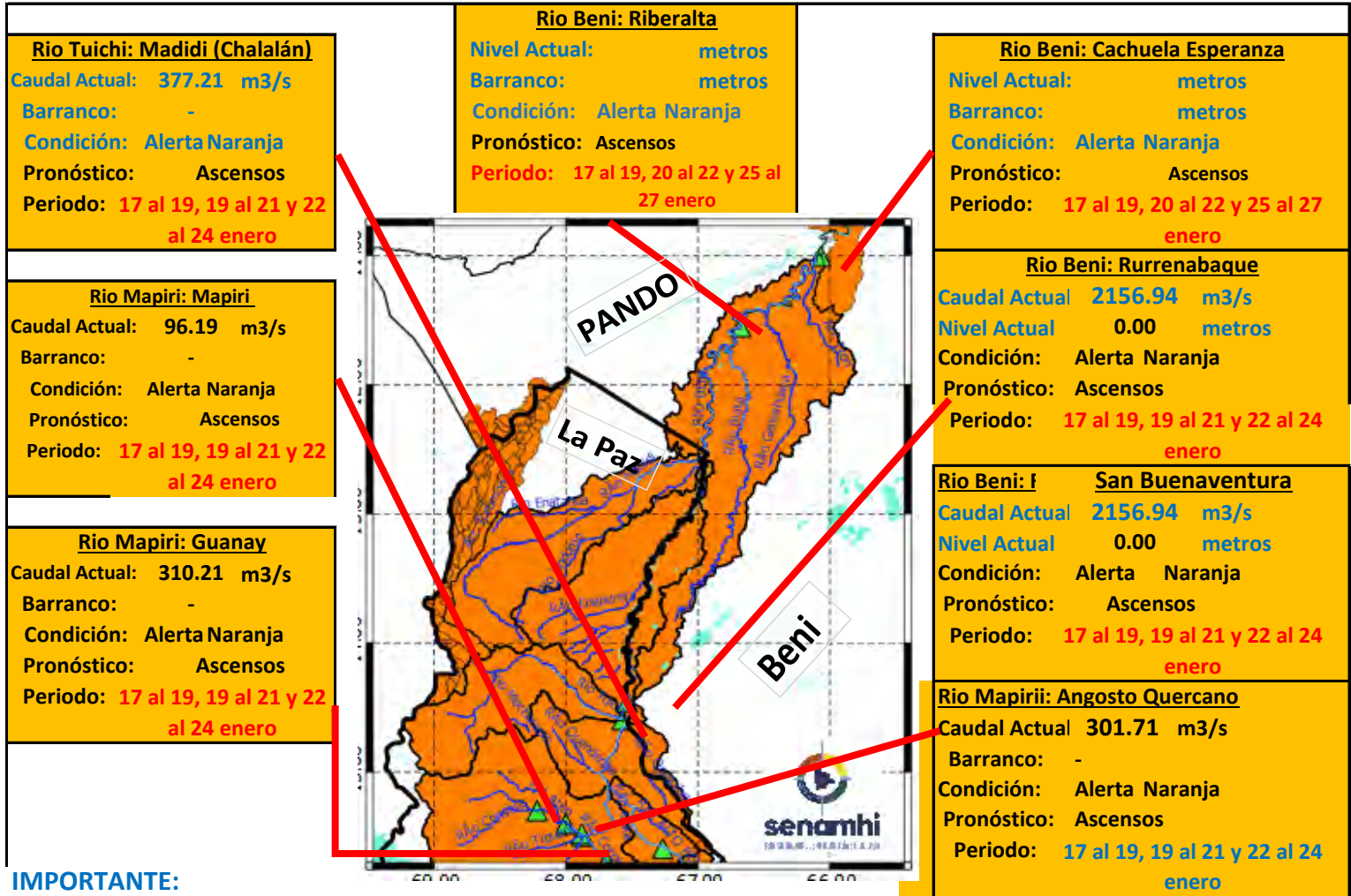
Barranco = Significa cuantos metros falta para desbordar

Pronóstico= Es la probabilidad de la predicción futura de los Ríos a partir de las modelaciones hidrológicas

 Estacion Hidrometrica que genera pronostico

CUENCA DEL RÍO BENI (PARTE 2)

Martes 16 de enero de 2024



IMPORTANTE:

Ubicación	Departamentos	Pronóstico Hidrológico		Análisis Hidrológico
		Periodo de ocurrencia	Pronóstico	
Ríos de la cuenca baja	Beni y Pando	17 al 19, 20 al 22 y 25 al 27 enero	Ascensos	Se presentarán condiciones necesarias para generar ascensos de nivel

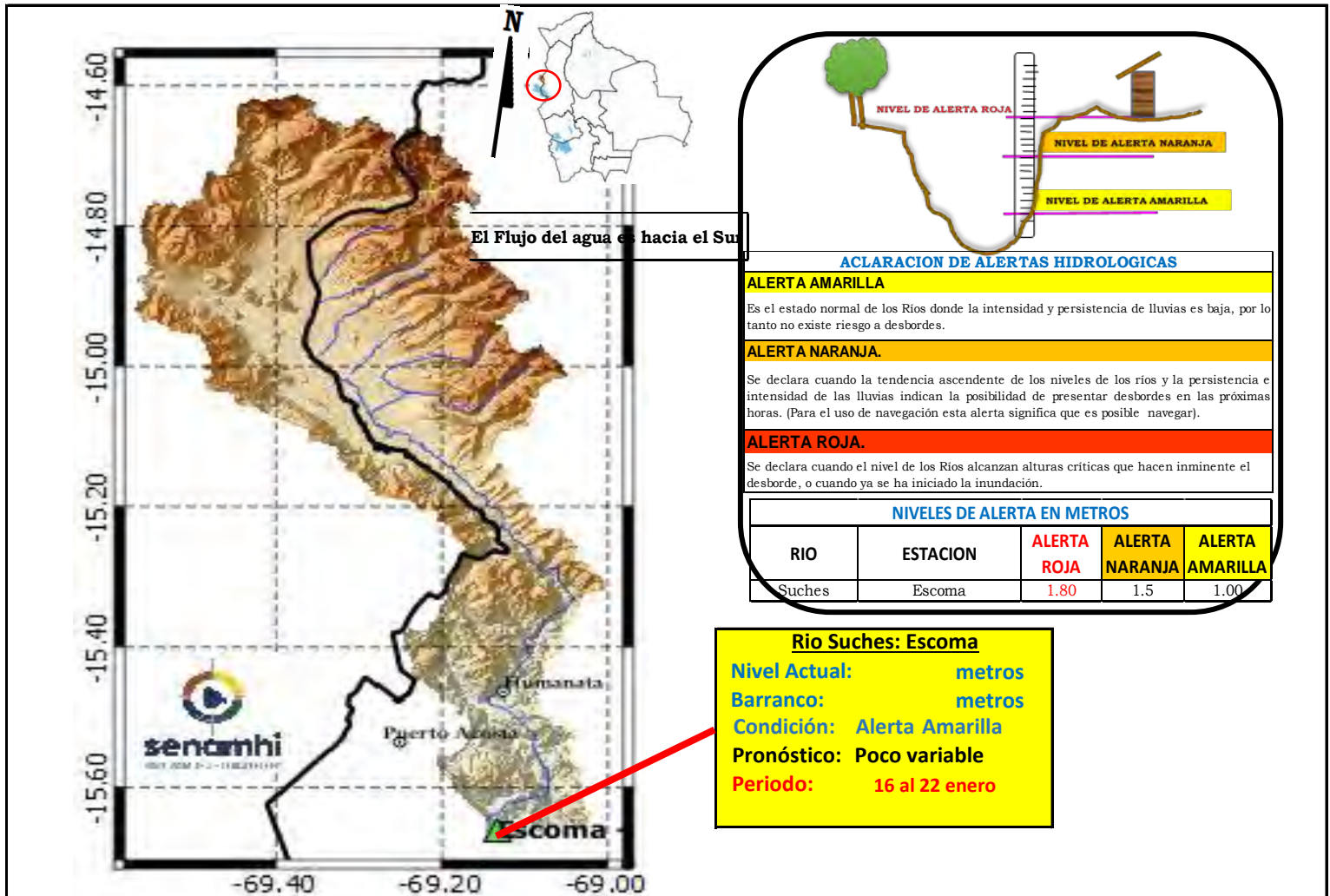
NOTA: Para obtener mayor información complementaria sobre lluvias revisar el boletín meteorológico (www.senamhi.gob.bo)

ACLARACION DE ALERTAS HIDROLOGICAS	
ALERTA AMARILLA	Es el estado normal de los Ríos y donde la intensidad y persistencia de lluvias es baja y por lo tanto no existe riesgo a desbordes para las poblaciones.
ALERTA NARANJA.	Se declara cuando la tendencia ascendente de los niveles de los ríos y la persistencia e intensidad de las lluvias indican la posibilidad de presentar desbordes en las próximas horas. (Para el uso de navegación esta alerta significa que es muy posible poder navegar).
ALERTA ROJA.	Se declara cuando el nivel de los Ríos alcanzan alturas críticas que hacen inminente el desborde, o cuando ya se ha iniciado la inundación.

GLOSARIO	
Barranco	= Significa cuantos metros falta para desbordar
Pronostico	= Es la probabilidad de la predicción futura de los Ríos a partir de las modelaciones hidrológicas
	Estacion Hidrometrica que genera pronostico

CUENCA DEL RÍO SUCHES

Martes 16 de enero de 2024



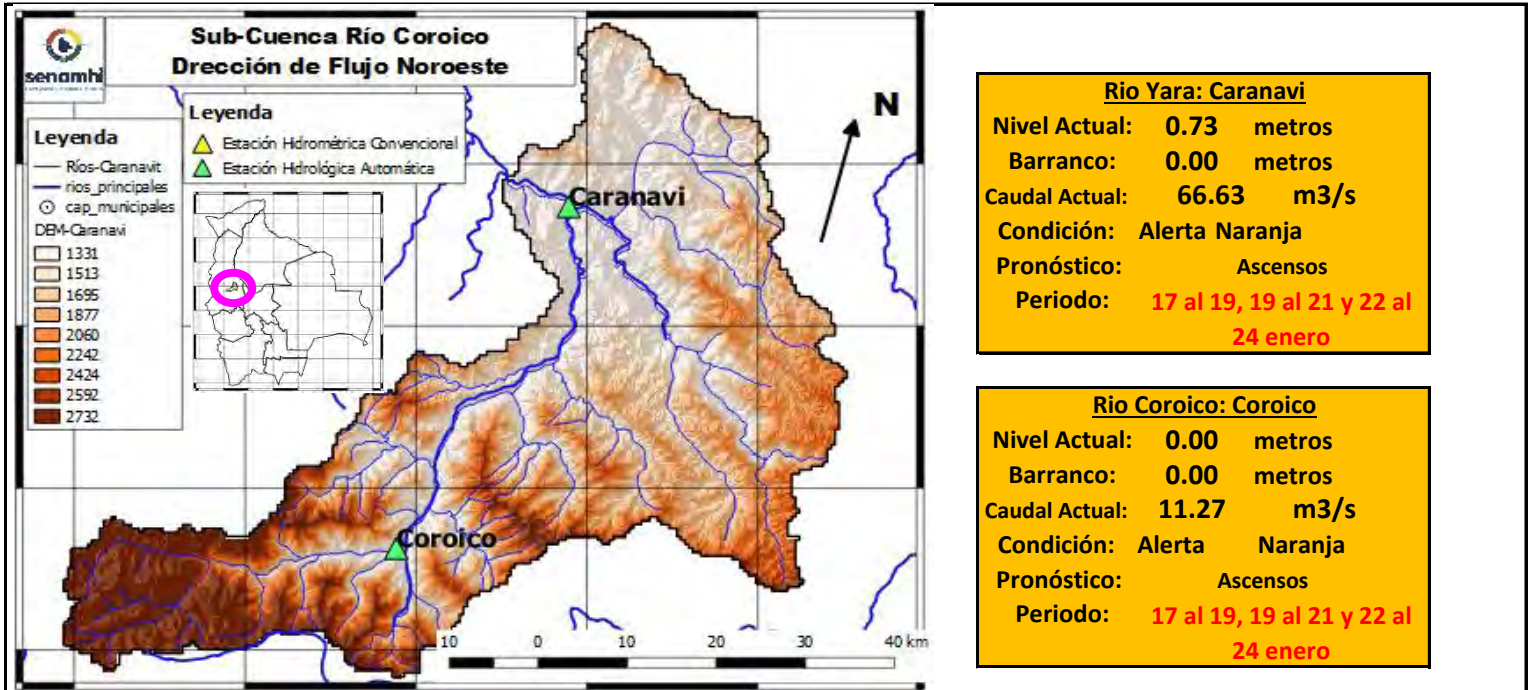
IMPORTANTE: Para la cuenca del río Suches se espera el siguiente comportamiento:

Ubicación	Poblados cercanos	Pronóstico Hidrológico		Análisis Hidrológico
		Periodo de ocurrencia	Pronóstico	
Ríos de la cuenca alta	Humanata, Ococoya	16 al 22 enero	Poco variable	No se presentarán condiciones necesarias para generar ascensos de nivel
Ríos de la cuenca media	Pacobamba, Ulla Ulla y poblados cercanos	16 al 22 enero	Poco variable	No se presentarán condiciones necesarias para generar ascensos de nivel
Ríos de la cuenca baja	Escoma y Suches	16 al 22 enero	Poco variable	No se presentarán condiciones necesarias para generar ascensos de nivel

NOTA: Para obtener mayor información complementaria sobre lluvias revisar el boletín meteorológico (www.senamhi.gob.bo)

SUB - CUENCA DEL RÍO COROICO

Martes 16 de enero de 2024



Río Yara: Caranavi	
Nivel Actual:	0.73 metros
Barranco:	0.00 metros
Caudal Actual:	66.63 m ³ /s
Condición:	Alerta Naranja
Pronóstico:	Ascensos
Periodo:	17 al 19, 19 al 21 y 22 al 24 enero

Río Coroico: Coroico	
Nivel Actual:	0.00 metros
Barranco:	0.00 metros
Caudal Actual:	11.27 m ³ /s
Condición:	Alerta Naranja
Pronóstico:	Ascensos
Periodo:	17 al 19, 19 al 21 y 22 al 24 enero

	13/01/24	14/01/24	15/01/24	16/01/24	17/01/24	18/01/24	19/01/24
Nivel Caranavi		0.61	0.80	0.73			
Nivel Coroico		2.65	3.23	2.83			
Caudal Caranavi		73.27	73.61	66.63	180.06	297.77	219.01
Caudal Coroico		12.35	483.88	11.27	180.06	297.77	219.01

Ubicación	Municipios	Pronóstico Hidrológico		Análisis Hidrológico
		Periodo de ocurrencia	Pronóstico	
Cuenca río Coroico	Caranavi, Coroico y poblaciones cercanas	17 al 19, 19 al 21 y 22 al 24 enero	Ascensos	Se presentarán condiciones necesarias para generar ascensos de nivel

NOTA: Para obtener mayor información complementaria sobre lluvias revisar el boletín meteorológico (www.senamhi.gob.bo)

ACLARACION DE ALERTAS HIDROLOGICAS

ALERTA AMARILLA
Es el estado normal de los Ríos y donde la intensidad y persistencia de lluvias es baja y por lo tanto no existe riesgo a desbordes para las poblaciones.

ALERTA NARANJA.
Se declara cuando la tendencia ascendente de los niveles de los ríos y la persistencia e intensidad de las lluvias indican la posibilidad de presentar desbordes en las próximas horas. (Para el uso de navegación esta alerta significa que es muy posible poder navegar).

ALERTA ROJA.
Se declara cuando el nivel de los Ríos alcanzan alturas críticas que hacen inminente el desborde, o cuando ya se ha iniciado la inundación.

GLOSARIO

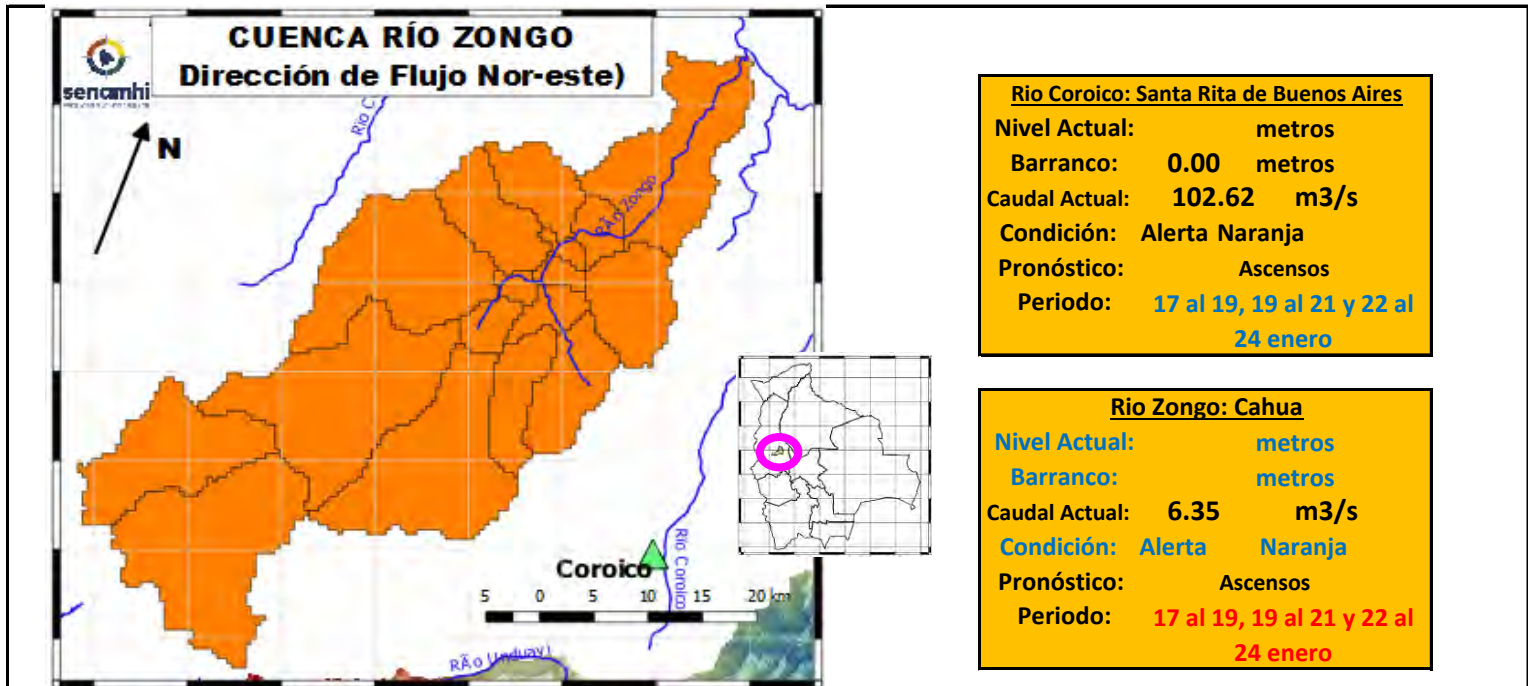
Barranco = Significa cuantos metros falta para desbordar

Pronóstico = Es la probabilidad de la predicción futura de los Ríos a partir de las modelaciones hidrológicas

Estacion Hidrometrica que genera pronostico

SUB - CUENCA DEL RÍO ZONGO

Martes 16 de enero de 2024



	13/01/24	14/01/24	15/01/24	16/01/24	17/01/24	18/01/24	19/01/24
Nivel Coroico							
Nivel Zongo							
Caudal Santa Rita de Bnos. Aires		113.77	104.82	102.62	351.36	3091..68	2968.64
Caudal Zongo		6.69	36.77	6.35	0.00	0.00	0.00

Ubicación	Municipios	Pronóstico Hidrológico		Análisis Hidrológico
		Periodo de ocurrencia	Pronóstico	
Cuenca río Coroico	Zongo, Cahua, Santa Rita de Buenos Aires y poblaciones cercanas	17 al 19, 19 al 21 y 22 al 24 enero	Ascensos	Se presentarán condiciones necesarias para generar ascensos de nivel

NOTA: Para obtener mayor información complementaria sobre lluvias revisar el boletín meteorológico (www.senamhi.gob.bo)

ACLARACION DE ALERTAS HIDROLOGICAS

ALERTA AMARILLA

Es el estado normal de los Ríos y donde la intensidad y persistencia de lluvias es baja y por lo tanto no existe riesgo a desbordes para las poblaciones.

ALERTA NARANJA.

Se declara cuando la tendencia ascendente de los niveles de los ríos y la persistencia e intensidad de las lluvias indican la posibilidad de presentar desbordes en las próximas horas. (Para el uso de navegación esta alerta significa que es muy posible poder navegar).

ALERTA ROJA.

Se declara cuando el nivel de los Ríos alcanzan alturas críticas que hacen inminente el desborde, o cuando ya se ha iniciado la inundación.

GLOSARIO

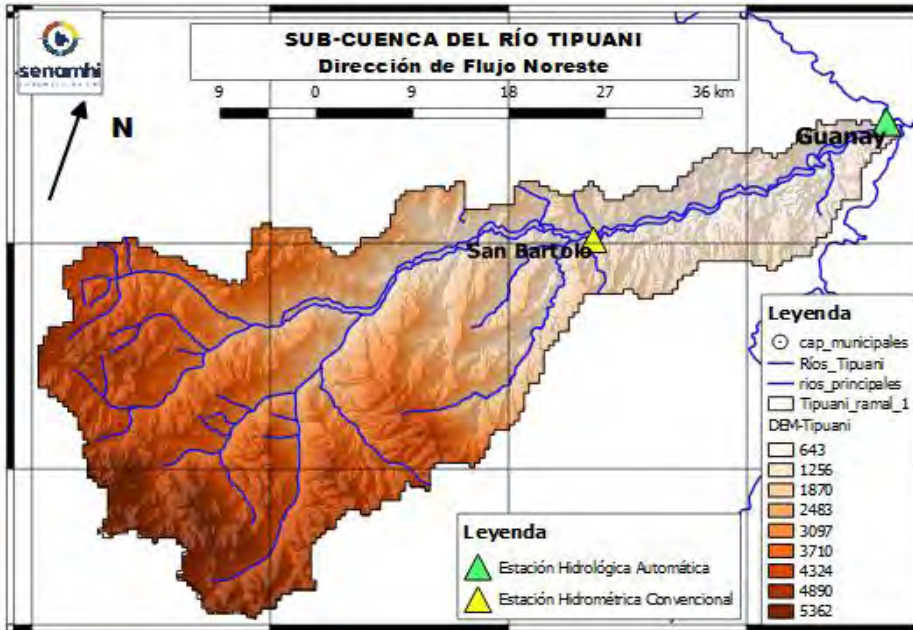
Barranco = Significa cuantos metros falta para desbordar

Pronostico= Es la probabilidad de la predicción futura de los Ríos a partir de las modelaciones hidrológicas

▲ Estacion Hidrometrica que genera pronostico

SUB - CUENCA DEL RÍO TIPUANI

Martes 16 de enero de 2024



Río Tipuani: Tipuani	
Nivel Actual:	0.00 metros
Barranco:	0.00 metros
Caudal Actual:	339.68 m ³ /s
Condición:	Alerta Naranja
Pronóstico:	Ascensos
Periodo:	17 al 19, 19 al 21 y 22 al 24 enero

	13/01/24	14/01/24	15/01/24	16/01/24	17/01/24	18/01/24	19/01/24
Nivel [metros]	1.10	0.00	0.00	0.00			
Caudal [m ³ /s]		377.04	346.47	339.68	351.36	3091..68	2968.64

IMPORTANTE:

Ubicación	Municipios	Pronóstico Hidrológico		Análisis Hidrológico
		Periodo de ocurrencia	Pronóstico	
Cuenca río Tipuani	Tipuani, Chima, Bartolo y poblaciones cercanas	17 al 19, 19 al 21 y 22 al 24 enero	Ascensos	Se presentarán condiciones necesarias para generar ascensos de nivel

NOTA: Para obtener mayor información complementaria sobre lluvias revisar el boletín meteorológico (www.senamhi.gob.bo)

ACLARACION DE ALERTAS HIDROLOGICAS	
ALERTA AMARILLA	Es el estado normal de los Ríos y donde la intensidad y persistencia de lluvias es baja y por lo tanto no existe riesgo a desbordes para las poblaciones.
ALERTA NARANJA.	Se declara cuando la tendencia ascendente de los niveles de los ríos y la persistencia e intensidad de las lluvias indican la posibilidad de presentar desbordes en las próximas horas. (Para el uso de navegación esta alerta significa que es muy posible poder navegar).
ALERTA ROJA.	Se declara cuando el nivel de los Ríos alcanzan alturas críticas que hacen inminente el desborde, o cuando ya se ha iniciado la inundación.

GLOSARIO	
Barranco	= Significa cuantos metros falta para desbordar
Pronóstico	= Es la probabilidad de la predicción futura de los Ríos a partir de las modelaciones hidrológicas
	Estacion Hidrometrica que genera pronostico

MINISTERIO MEDIO AMBIENTE Y AGUA

SERVICIO NACIOANL DE METEOROLOGÍA E HIDROLOGÍA

Calle Reyes Ortiz No 41 – Fax 591 – 2 – 2392413 - Telefono: 2355824 – 2129586 Web: www.senamhi.gob.bo / e-mail: dirmethi@senamhi.gob.bo

La Paz - Bolivia

SUB - CUENCA DEL RÍO MAPIRI

Martes 16 de enero de 2024

<p>Río Mapiri: Mapiri</p> <p>Nivel Actual: 0.00 metros</p> <p>Barranco: 0.00 metros</p> <p>Caudal Actual: 96.19 m³/s</p> <p>Condición: Alerta Naranja</p> <p>Pronóstico: Ascensos</p> <p>Periodo: 17 al 19, 19 al 21 y 22 al 24 enero</p>	<p>SUB - CUENCA RÍO MAPIRI Dirección de Flujo Sureste</p> <p>Legenda</p> <ul style="list-style-type: none"> cap_municipales Ríos_Mapiri- rios_principales DEM-Mapiri 855 1794 2734 3674 4613 <p>Legenda</p> <ul style="list-style-type: none"> Estación Hidrológica Automática Estación Hidrométrica Convencional 	<p>Río Mapiri: Guanay</p> <p>Nivel Actual: 0.00 metros</p> <p>Barranco: 0.00 metros</p> <p>Caudal Actual 310.21 m³/s</p> <p>Condición: Alerta Naranja</p> <p>Pronóstico: Ascensos</p> <p>Periodo: 17 al 19, 19 al 21 y 22 al 24 enero</p>
<p>Río Mapiri: Angosto Quercano</p> <p>Nivel Actual: metros</p> <p>Barranco: 0.00 metros</p> <p>Caudal Actual: 301.7 m³/s</p> <p>Condición Alerta Naranja</p> <p>Pronóstico: Ascensos</p> <p>Periodo: 17 al 19, 19 al 21 y 22 al 24 enero</p>		

	Unidades	14/01/24	15/01/24	16/01/24	17/01/24	18/01/24	19/01/24
Nivel Guanay-Mapiri	[metros]	0	0	0.00			
Caudal Mapiri-Guanay	[m ³ /s]	345.84	317.99	310.21	1653.16	6131.67	7381.45
Caudal Angosto Quercano	[m ³ /s]	336.90	310.40	301.71	791.32	4347.53	6578.79
Caudal Mapiri	[m ³ /s]	104.58	105.47	96.19	916.54	5400.77	6459.98

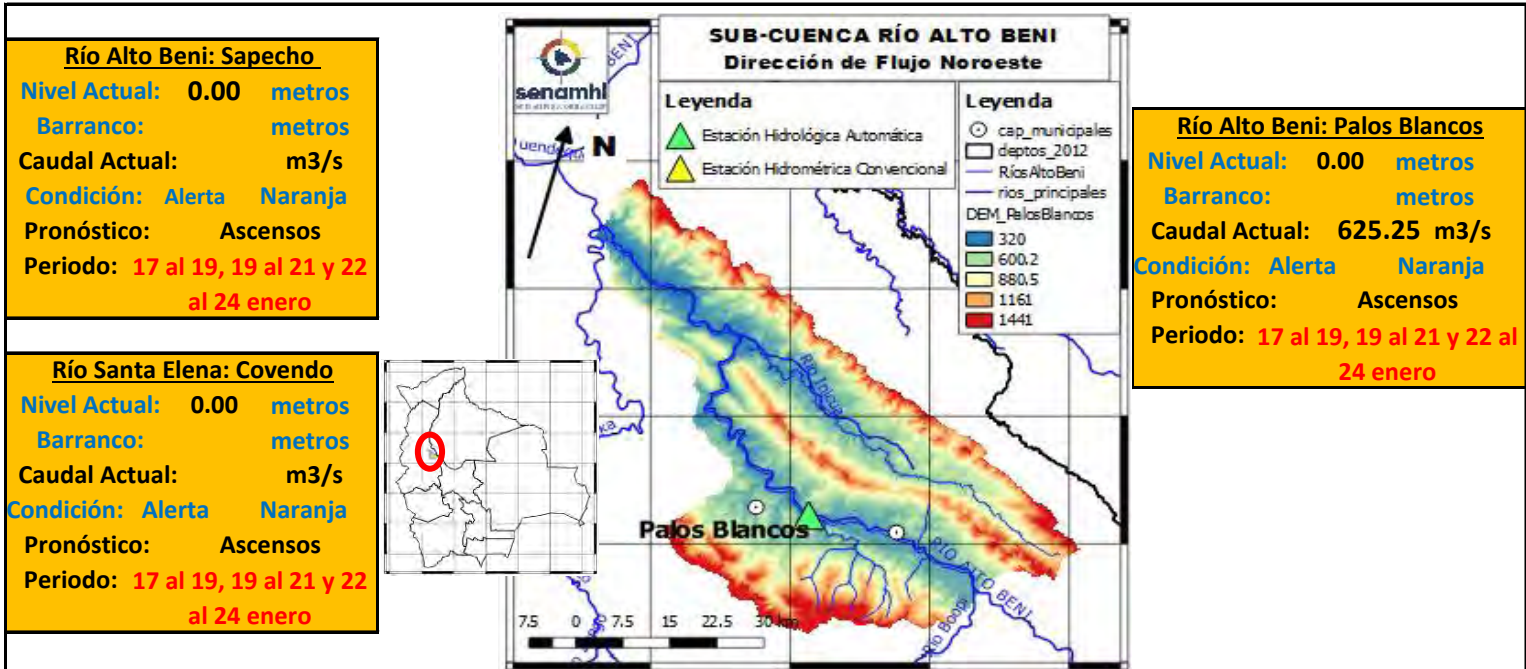
Ubicación	Municipios	Pronóstico Hidrológico		Análisis Hidrológico
		Periodo de ocurrencia	Pronóstico	
Cuenca río Mapiri	Chuma, Quiabaya, Combaya, Apolo, Mapiri, Angosto Quercano, Tacacoma, Guanay y poblaciones cercanas	17 al 19, 19 al 21 y 22 al 24 enero	Ascensos	Se presentarán condiciones necesarias para generar ascensos de nivel

NOTA: Para obtener mayor información complementaria sobre lluvias revisar el boletín meteorológico (www.senamhi.gob.bo)

	ACLARACION DE ALERTAS HIDROLOGICAS	ALERTA AMARILLA	GLOSARIO
	ALERTA NARANJA.	Es el estado normal de los Ríos y donde la intensidad y persistencia de lluvias es baja y por lo tanto no existe riesgo a desbordes para las poblaciones.	Barranco = Significa cuantos metros falta para desbordar
	ALERTA ROJA.	Se declara cuando la tendencia ascendente de los niveles de los ríos y la persistencia e intensidad de las lluvias indican la posibilidad de presentar desbordes en las próximas horas. (Para el uso de navegación esta alerta significa que es muy posible poder navegar).	Pronóstico = Es la probabilidad de la predicción futura de los Ríos a partir de las modelaciones hidrológicas
	ALERTA ROJA.	Se declara cuando el nivel de los Ríos alcanzan alturas críticas que hacen inminente el desborde, o cuando ya se ha iniciado la inundación.	▲ Estacion Hidrometrica que genera pronostico

SUB - CUENCA DEL RÍO ALTO BENI

Martes 16 de enero de 2024



	Unidades	14/01/24	15/01/24	16/01/24	17/01/24	18/01/24	19/01/24
Nivel Covendo	[metros]	0	0	0			
Nivel Sapecho	[metros]	0	0	0			
Caudal Palos Blancos	[m3/s]	716.58	660.59	625.25	1157.89	8434.37	10559.45

IMPORTANTE:

Ubicación	Municipios	Pronóstico Hidrológico		Análisis Hidrológico
		Periodo de ocurrencia	Pronóstico	
Cuenca río Mapiri	Chuma, Quiabaya, Combaya, Apolo, Mapiri, Angosto Quercano, Tacacoma, Guanay y poblaciones cercanas	17 al 19, 19 al 21 y 22 al 24 enero	Ascensos	Se presentarán condiciones necesarias para generar ascensos de nivel

NOTA: Para obtener mayor información complementaria sobre lluvias revisar el boletín meteorológico (www.senamhi.gob.bo)

ACLARACION DE ALERTAS HIDROLOGICAS

ALERTA AMARILLA

Es el estado normal de los Ríos y donde la intensidad y persistencia de lluvias es baja y por lo tanto no existe riesgo a desbordes para las poblaciones.

ALERTA NARANJA.

Se declara cuando la tendencia ascendente de los niveles de los ríos y la persistencia e intensidad de las lluvias indican la posibilidad de presentar desbordes en las próximas horas. (Para el uso de navegación esta alerta significa que es muy posible poder navegar).

ALERTA ROJA.

Se declara cuando el nivel de los Ríos alcanzan alturas críticas que hacen inminente el desborde, o cuando ya se ha iniciado la inundación.

GLOSARIO

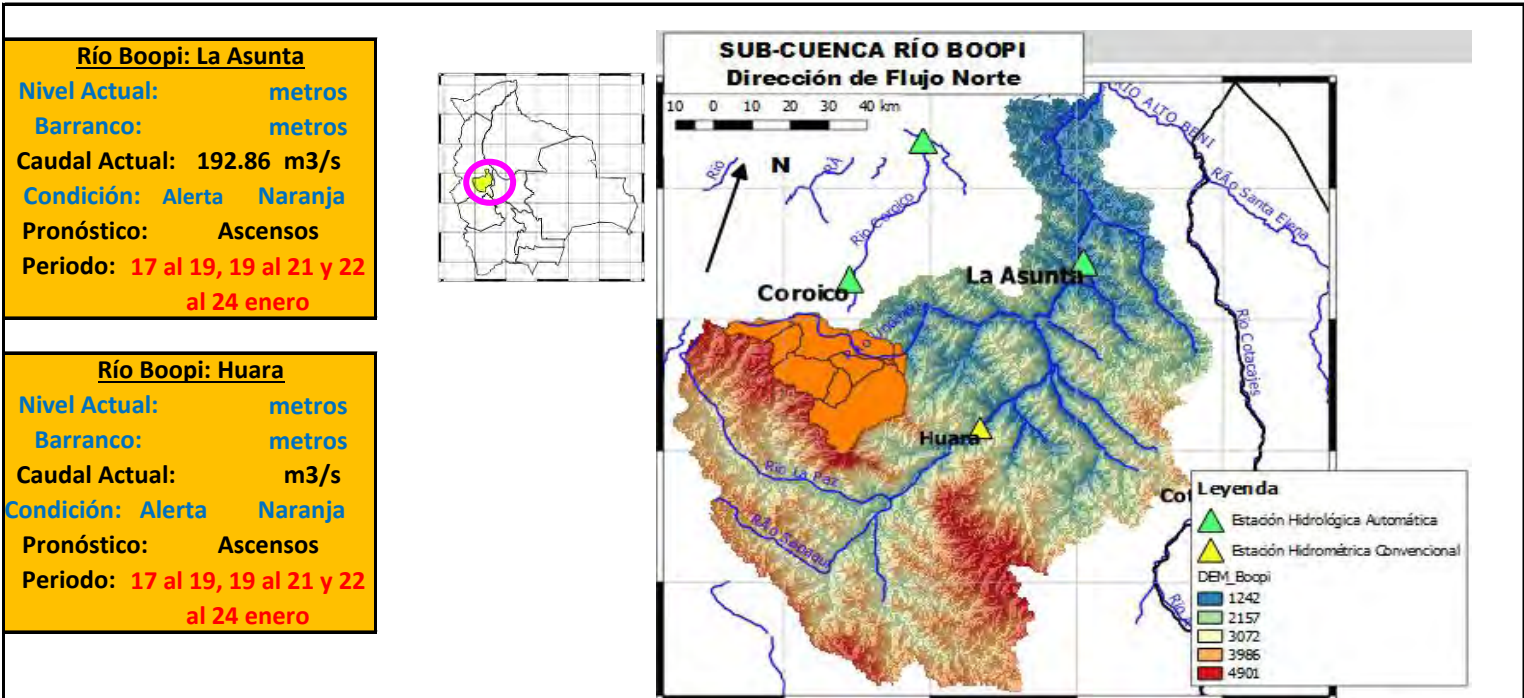
Barranco = Significa cuantos metros falta para desbordar

Pronóstico = Es la probabilidad de la predicción futura de los Ríos a partir de las modelaciones hidrológicas

▲ Estación Hidrométrica que genera pronóstico

SUB - CUENCA DEL RÍO BOOPI

Martes 16 de enero de 2024



	Unidades	14/01/24	15/01/24	16/01/24	17/01/24	18/01/24	19/01/24
Nivel La Asunta	[metros]	1.58	1.71	1.87			
Nivel Huara	[metros]	0	0	0			
Caudal Asunta	[m ³ /s]	219.86	257.97	192.86	701.98	3007.36	2645.15

IMPORTANTE:

Ubicación	Municipios	Pronóstico Hidrológico		Análisis Hidrológico
		Periodo de ocurrencia	Pronóstico	
Cuenca río Boopi	Asunta, Tamampaya, Huara y poblaciones cercanas	17 al 19, 19 al 21 y 22 al 24 enero	Ascensos	Se presentarán condiciones necesarias para generar ascensos de nivel

NOTA: Para obtener mayor información complementaria sobre lluvias revisar el boletín meteorológico (www.senamhi.gob.bo)

ACLARACION DE ALERTAS HIDROLOGICAS	
ALERTA AMARILLA	Es el estado normal de los Ríos y donde la intensidad y persistencia de lluvias es baja y por lo tanto no existe riesgo a desbordes para las poblaciones.
ALERTA NARANJA.	Se declara cuando la tendencia ascendente de los niveles de los ríos y la persistencia e intensidad de las lluvias indican la posibilidad de presentar desbordes en las próximas horas. (Para el uso de navegación esta alerta significa que es muy posible poder navegar).
ALERTA ROJA.	Se declara cuando el nivel de los Ríos alcanzan alturas críticas que hacen inminente el desborde, o cuando ya se ha iniciado la inundación.

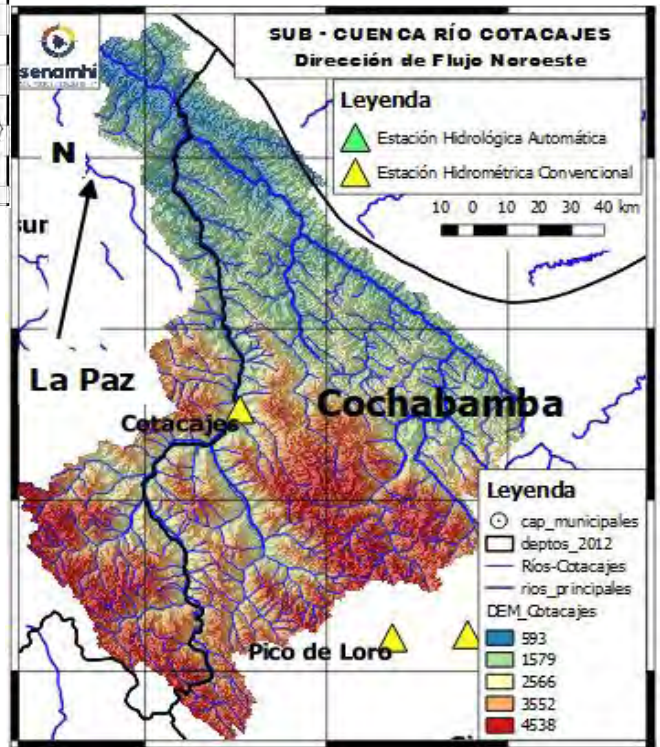
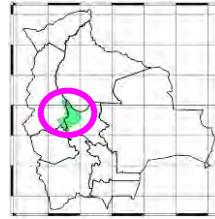
GLOSARIO	
Barranco	= Significa cuantos metros falta para desbordar
Pronóstico	= Es la probabilidad de la predicción futura de los Ríos a partir de las modelaciones hidrológicas
	Estación Hidrométrica que genera pronóstico

SUB - CUENCA DEL RÍO COTACAJES

Martes 16 de enero de 2024

Río Santa Elena: Covendo
Nivel Actual: 0.00 metros
Barranco: metros
Caudal Actual: m3/s
Condición: Alerta Naranja
Pronóstico: Ascensos
Periodo: 17 al 19, 19 al 21 y 22 al 24 enero

Río Cotacajes: Cimarrón
Nivel Actual: 0.00 metros
Barranco: metros
Caudal Actual: 95.05 m3/s
Condición: Alerta Naranja
Pronóstico: Ascensos
Periodo: 17 al 19, 19 al 21 y 22 al 24 enero



	Unidades	14/01/24	15/01/24	16/01/24	17/01/24	18/01/24	19/01/24
Nivel Covendo	[metros]	0	0	0			
Caudal Cotacajes	[m3/s]	111.48	102.35	95.05	228.75	261.48	971.58

IMPORTANTE:

Ubicación	Municipios	Pronóstico Hidrológico		Análisis Hidrológico
		Periodo de ocurrencia	Pronóstico	
Cuenca río Cotacajes	Covendo, Cimarrón, Cotacajes, Independencia, Cocapata y poblaciones cercanas	17 al 19, 19 al 21 y 22 al 24 enero	Ascensos	Se presentarán condiciones necesarias para generar ascensos de nivel

NOTA: Para obtener mayor información complementaria sobre lluvias revisar el boletín meteorológico (www.senamhi.gob.bo)

ACLARACION DE ALERTAS HIDROLOGICAS	
ALERTA AMARILLA	Es el estado normal de los Ríos y donde la intensidad y persistencia de lluvias es baja y por lo tanto no existe riesgo a desbordes para las poblaciones.
ALERTA NARANJA.	Se declara cuando la tendencia ascendente de los niveles de los ríos y la persistencia e intensidad de las lluvias indican la posibilidad de presentar desbordes en las próximas horas. (Para el uso de navegación esta alerta significa que es muy posible poder navegar).
ALERTA ROJA.	Se declara cuando el nivel de los Ríos alcanzan alturas críticas que hacen inminente el desborde, o cuando ya se ha iniciado la inundación.

GLOSARIO	
Barranco	= Significa cuantos metros falta para desbordar
Pronóstico	= Es la probabilidad de la predicción futura de los Ríos a partir de las modelaciones hidrológicas
	Estacion Hidrometrica que genera pronostico



SERVICIO NACIONAL DE METEOROLOGÍA E HIDROLOGÍA
SENAMHI - BOLIVIA

BOLETÍN DE PRONÓSTICO HIDROLÓGICO

PANDO



senamhi

SERVICIO NACIONAL DE METEOROLOGÍA E HIDROLOGÍA



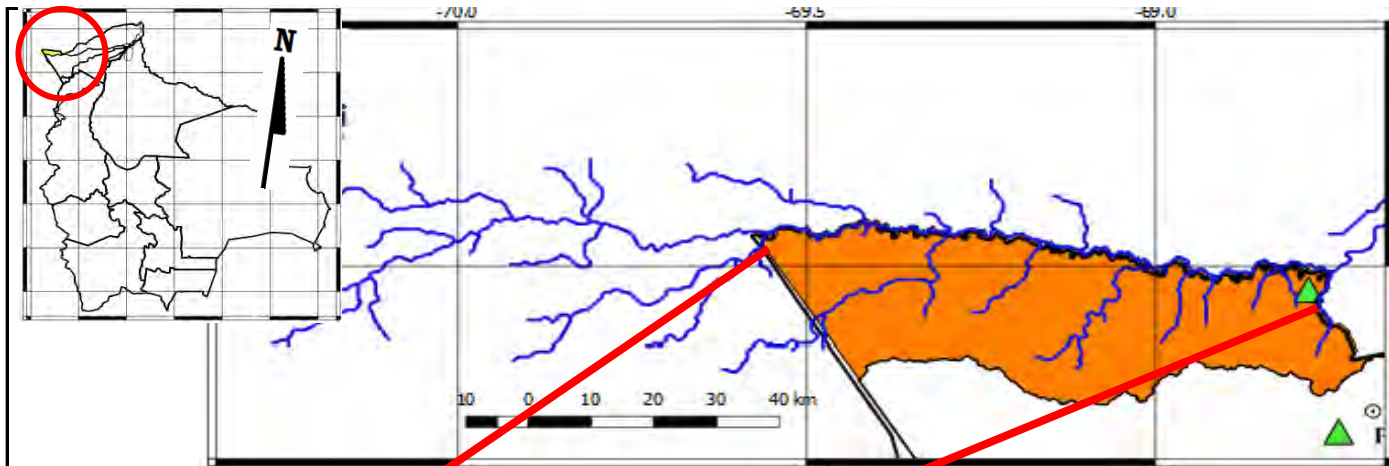
UNIDAD DE PRONÓSTICOS HIDROLÓGICOS



ESTADO PLURINACIONAL DE
BOLIVIA

CUENCA DEL RÍO ACRE

Martes 16 de enero de 2024



Río Acre: Bolpebra
 Nivel Actual: 3.50 metros
 Barranco: 7.80 metros
 Condición: **Alerta Naranja**
 Pronóstico: Ascensos
 Periodo: 17 al 19, 20 al 22 y 25 al 27 enero

Río Acre: Cobija
 Nivel Actual: 1.45 metros
 Barranco: 9.85 metros
 Condición: **Alerta Naranja**
 Pronóstico: Ascensos
 Periodo: 17 al 19, 20 al 22 y 25 al 27 enero

Alerta Roja: 11.30 metros

Ubicación	Poblados cercanos	Pronóstico Hidrológico		Análisis Hidrológico
		Periodo de ocurrencia	Pronóstico	
Ríos de la cuenca río Acre	Cobija y comunidades cercanas	17 al 19, 20 al 22 y 25 al 27 enero	Ascensos	Se presentarán condiciones necesarias para generar ascensos de nivel

ACLARACION DE ALERTAS HIDROLOGICAS

ALERTA AMARILLA
Es el estado normal de los Ríos donde la intensidad y persistencia de lluvias es baja, por lo tanto no existe riesgo a desbordes.

ALERTA NARANJA.
Se declara cuando la tendencia ascendente de los niveles de los ríos y la persistencia e intensidad de las lluvias indican la posibilidad de presentar desbordes en las próximas horas. (Para el uso de navegación esta alerta significa que es posible navegar).

ALERTA ROJA.
Se declara cuando el nivel de los Ríos alcanzan alturas críticas que hacen inminente el desborde, o cuando ya se ha iniciado la inundación.

NIVELES DE ALERTA EN METROS

RIO	ESTACION	ALERTA ROJA	ALERTA NARANJA	ALERTA AMARILLA
Acre	Bolpebra	11.30	9.00	3.00
Tahuamanu	Porvenir	6.50	4.80	1.80
Madre de Dios	El Sena	8.00	6.50	2.00
Beni	Riberalta	10.0	8.00	2.00
Beni	Cachuella Esperanza	10.0	8.00	2.00

GLOSARIO

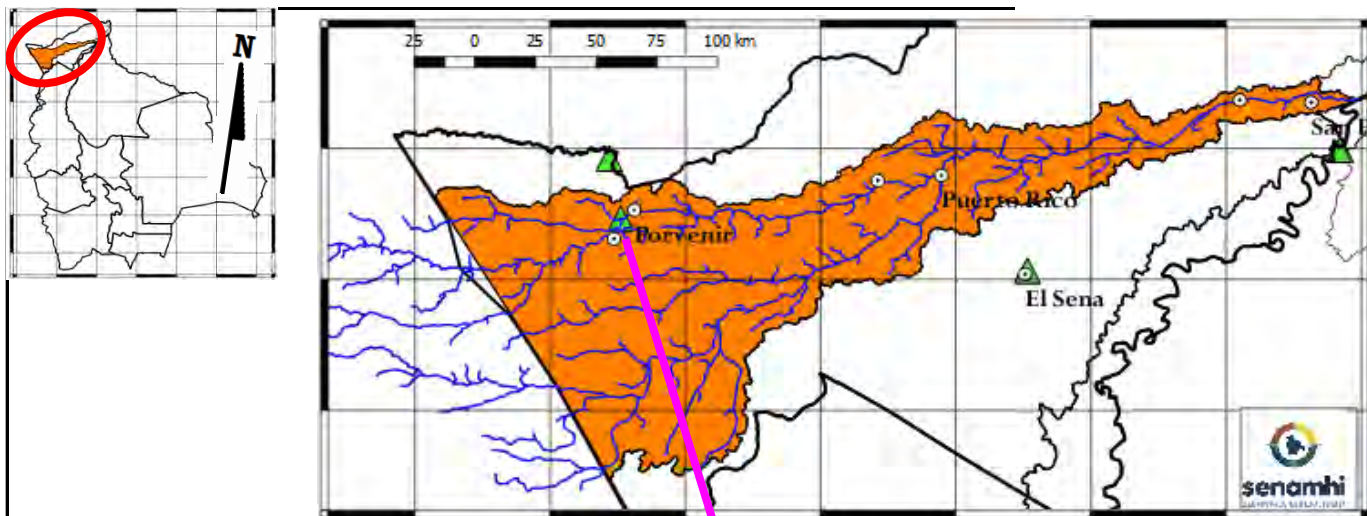
Barranco = Significa cuantos metros falta para desbordar

Pronostico= Es la probabilidad de la prediccion futura de los Ríos a partir de las modelaciones hidrologicas

Estacion Hidrometrica que genera pronostico

CUENCA DEL RÍO TAHUAMANU


Martes 16 de enero de 2024



Río Tahuamanu: Porvenir
Nivel Actual: metros
Barranco: metros
Condición: Alerta Naranja
Pronóstico: Ascensos
Periodo: 17 al 19, 20 al 22 y 25 al 27 enero

Alerta Roja: 12.00 metros

Ubicación	Poblados cercanos	Pronóstico Hidrológico		Análisis Hidrológico
		Periodo de ocurrencia	Pronóstico	
Cuenca alta	Porvenir, Filadelfia, Puerto Rico y Comunidades Cercanas	17 al 19, 20 al 22 y 25 al 27 enero	Ascensos	Se presentarán condiciones necesarias para generar ascensos de nivel
Cuenca Media		17 al 19, 20 al 22 y 25 al 27 enero	Ascensos	Se presentarán condiciones necesarias para generar ascensos de nivel
Cuenca Baja		17 al 19, 20 al 22 y 25 al 27 enero	Ascensos	Se presentarán condiciones necesarias para generar ascensos de nivel



ACLARACION DE ALERTAS HIDROLOGICAS

ALERTA AMARILLA
 Es el estado normal de los Rios donde la intensidad y persistencia de lluvias es baja, por lo tanto no existe riesgo a desbordes.

ALERTA NARANJA.
 Se declara cuando la tendencia ascendente de los niveles de los rios y la persistencia e intensidad de las lluvias indican la posibilidad de presentar desbordes en las próximas horas. (Para el uso de navegación esta alerta significa que es posible navegar).

ALERTA ROJA.
 Se declara cuando el nivel de los Rios alcanzan alturas críticas que hacen inminente el desborde, o cuando ya se ha iniciado la inundación.

RIO	ESTACION	ALERTA ROJA	ALERTA NARANJA	ALERTA AMARILLA
Acre	Bolpebra	11.30	9.00	3.00
Tahuamanu	Porvenir	6.50	4.80	1.80
Madre de Dios	El Sena	8.00	6.50	2.00
Beni	Riberalta	10.0	8.00	2.00
Beni	Cachuella Esperanza	10.0	8.00	2.00

GLOSARIO

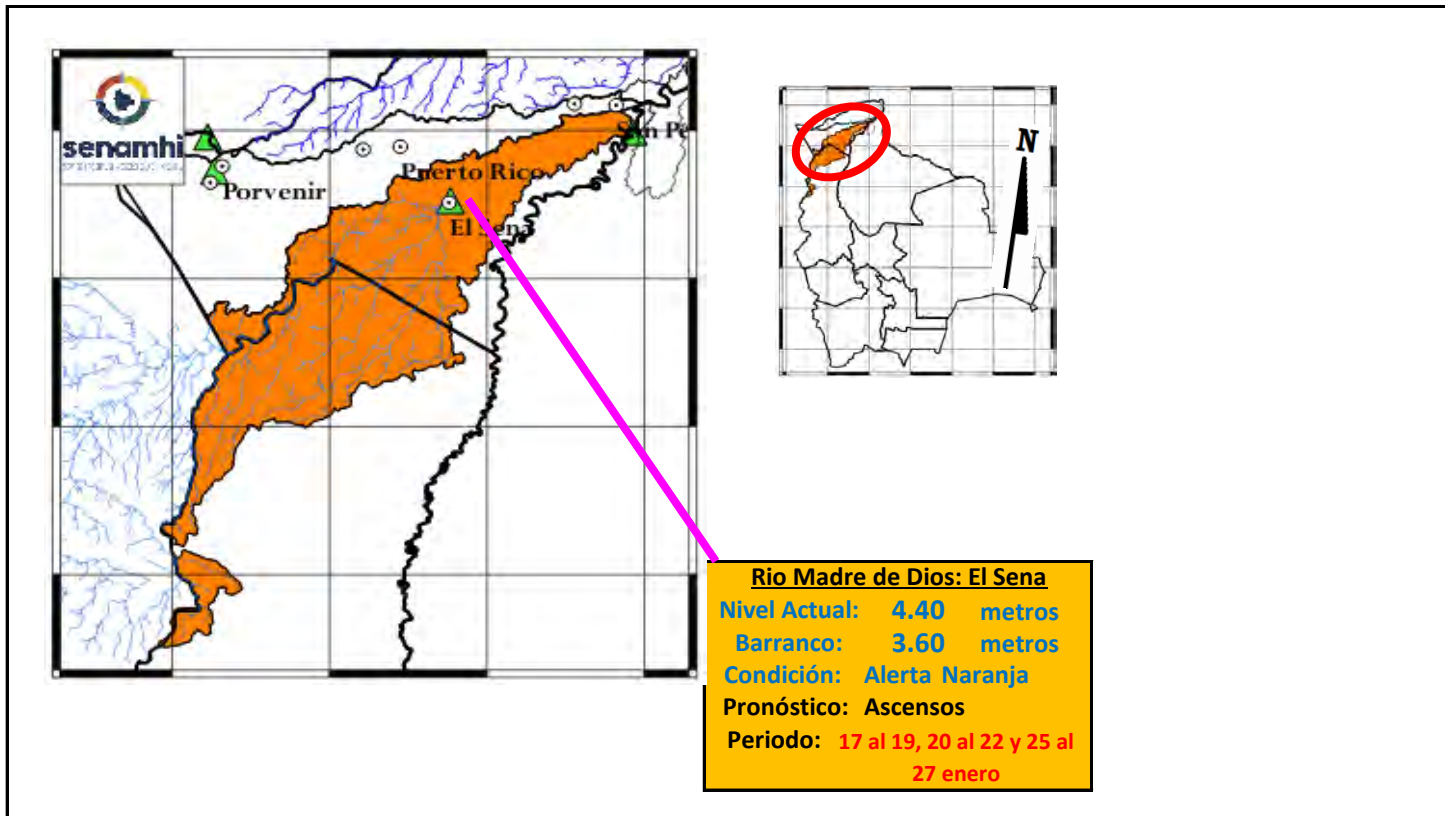
Barranco = Significa cuantos metros falta para desbordar

Pronostico = Es la probabilidad de la prediccion futura de los Rios a partir de las modelaciones hidrológicas

▲ Estacion Hidrometrica que genera pronostico

CUENCA DEL RÍO MADRE DE DIOS

Martes 16 de enero de 2024



Ubicación	Poblados cercanos	Pronóstico Hidrológico		Análisis Hidrológico
		Periodo de ocurrencia	Pronóstico	
Cuenca Alta	El Sena, Chivé y Poblaciones Cercanas	17 al 19, 20 al 22 y 25 al 27 enero	Ascensos	Se presentarán condiciones necesarias para generar ascensos de nivel
Cuenca Media		17 al 19, 20 al 22 y 25 al 27 enero	Ascensos	Se presentarán condiciones necesarias para generar ascensos de nivel
Cuenca Baja		17 al 19, 20 al 22 y 25 al 27 enero	Ascensos	Se presentarán condiciones necesarias para generar ascensos de nivel

ACLARACION DE ALERTAS HIDROLOGICAS

ALERTA AMARILLA
Es el estado normal de los Rios donde la intensidad y persistencia de lluvias es baja, por lo tanto no existe riesgo a desbordes.

ALERTA NARANJA.
Se declara cuando la tendencia ascendente de los niveles de los rios y la persistencia e intensidad de las lluvias indican la posibilidad de presentar desbordes en las próximas horas. (Para el uso de navegación esta alerta significa que es posible navegar).

ALERTA ROJA.
Se declara cuando el nivel de los Rios alcanzan alturas críticas que hacen inminente el desborde, o cuando ya se ha iniciado la inundación.

NIVELES DE ALERTA EN METROS

RIO	ESTACION	ALERTA ROJA	ALERTA NARANJA	ALERTA AMARILLA
Acre	Bolpebra	11.30	9.00	3.00
Tahuamanu	Porvenir	6.50	4.80	1.80
Madre de Dios	El Sena	8.00	6.50	2.00
Beni	Riberalta	10.0	8.00	2.00
Beni	Cachueta Esperanza	10.0	8.00	2.00

GLOSARIO

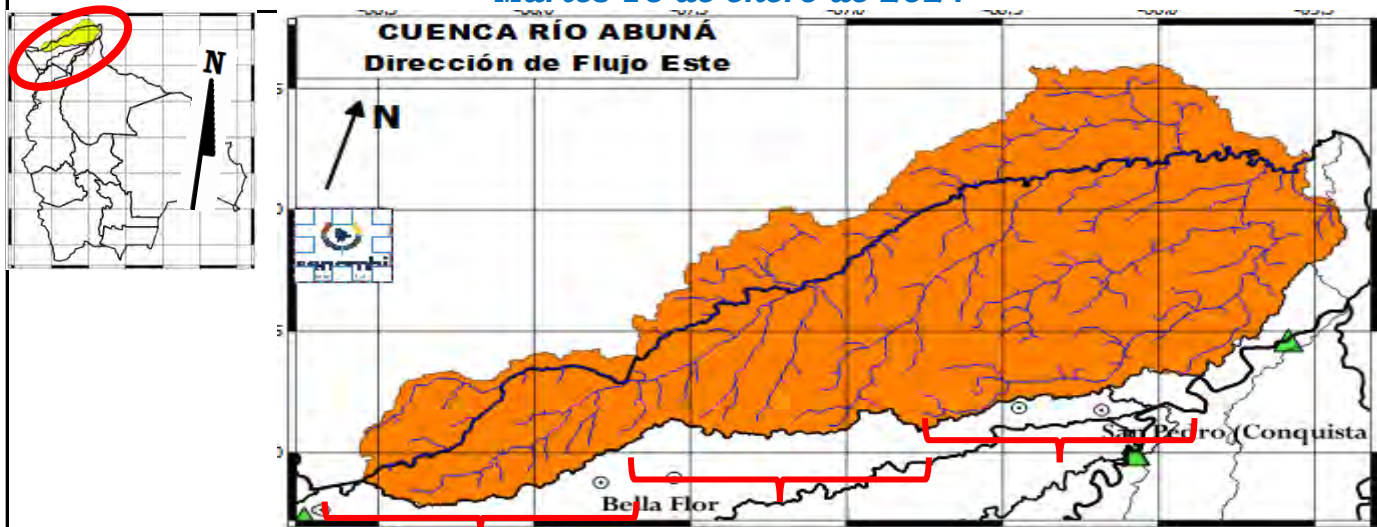
Barranco = Significa cuantos metros falta para desbordar

Pronostico= Es la probabilidad de la prediccion futura de los Rios a partir de las modelaciones hidrológicas

Estacion Hidrometrica que genera pronostico

CUENCA DEL RÍO ABUNÁ

Martes 16 de enero de 2024



Cuenca Alta

Nivel Actual: metros
 Barranco: metros
 Condición: Alerta Naranja
 Pronóstico: Ascensos
 Periodo: 17 al 19, 20 al 22 y 25 al 27 enero

Cuenca Media

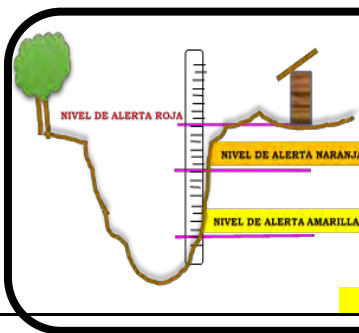
Nivel Actual: metros
 Barranco: metros
 Condición: Alerta Naranja
 Pronóstico: Ascensos
 Periodo: 17 al 19, 20 al 22 y 25 al 27 enero

Cuenca Baja

Nivel Actual: metros
 Barranco: metros
 Condición: Alerta Naranja
 Pronóstico: Ascensos
 Periodo: 17 al 19, 20 al 22 y 25 al 27 enero

Ubicación	Poblados cercanos	Pronóstico Hidrológico		Análisis Hidrológico
		Periodo de ocurrencia	Pronóstico	
Cuenca Alta	Santa Rosa del Abuná, y poblaciones cercanas	17 al 19, 20 al 22 y 25 al 27 enero	Ascensos	Se presentarán condiciones necesarias para generar ascensos de nivel
Cuenca Media		17 al 19, 20 al 22 y 25 al 27 enero	Ascensos	Se presentarán condiciones necesarias para generar ascensos de nivel
Cuenca Baja		17 al 19, 20 al 22 y 25 al 27 enero	Ascensos	Se presentarán condiciones necesarias para generar ascensos de nivel

NOTA: Para obtener mayor información complementaria sobre lluvias revisar el boletín meteorológico (www.senamhi.gob.bo)



ACLARACION DE ALERTAS HIDROLOGICAS

ALERTA AMARILLA	Es el estado normal de los Ríos donde la intensidad y persistencia de lluvias es baja, por lo tanto no existe riesgo a desbordes.
ALERTA NARANJA.	Se declara cuando la tendencia ascendente de los niveles de los ríos y la persistencia e intensidad de las lluvias indican la posibilidad de presentar desbordes en las próximas horas. (Para el uso de navegación esta alerta significa que es posible navegar).
ALERTA ROJA.	Se declara cuando el nivel de los Ríos alcanzan alturas críticas que hacen inminente el desborde, o cuando ya se ha iniciado la inundación.

NIVELES DE ALERTA EN METROS

RIO	ESTACION	ALERTA ROJA	ALERTA NARANJA	ALERTA AMARILLA
Acre	Bolpebra	11.30	9.00	3.00
Tahuamanu	Porvenir	6.50	4.80	1.80
Madre de Dios	El Sena	8.00	6.50	2.00
Beni	Riberalta	10.0	8.00	2.00
Beni	Cachuella Esperanza	10.0	8.00	2.00

GLOSARIO

Barranco = Significa cuantos metros falta para desbordar

Pronostico = Es la probabilidad de la predicción futura de los Ríos a partir de las modelaciones hidrológicas

▲ Estación Hidrométrica que genera pronóstico



SERVICIO NACIONAL DE METEOROLOGÍA E HIDROLOGÍA
SENAMHI - BOLIVIA

BOLETÍN DE PRONÓSTICO HIDROLÓGICO

ORURO



senamhi

SERVICIO NACIONAL DE METEOROLOGÍA E HIDROLOGÍA

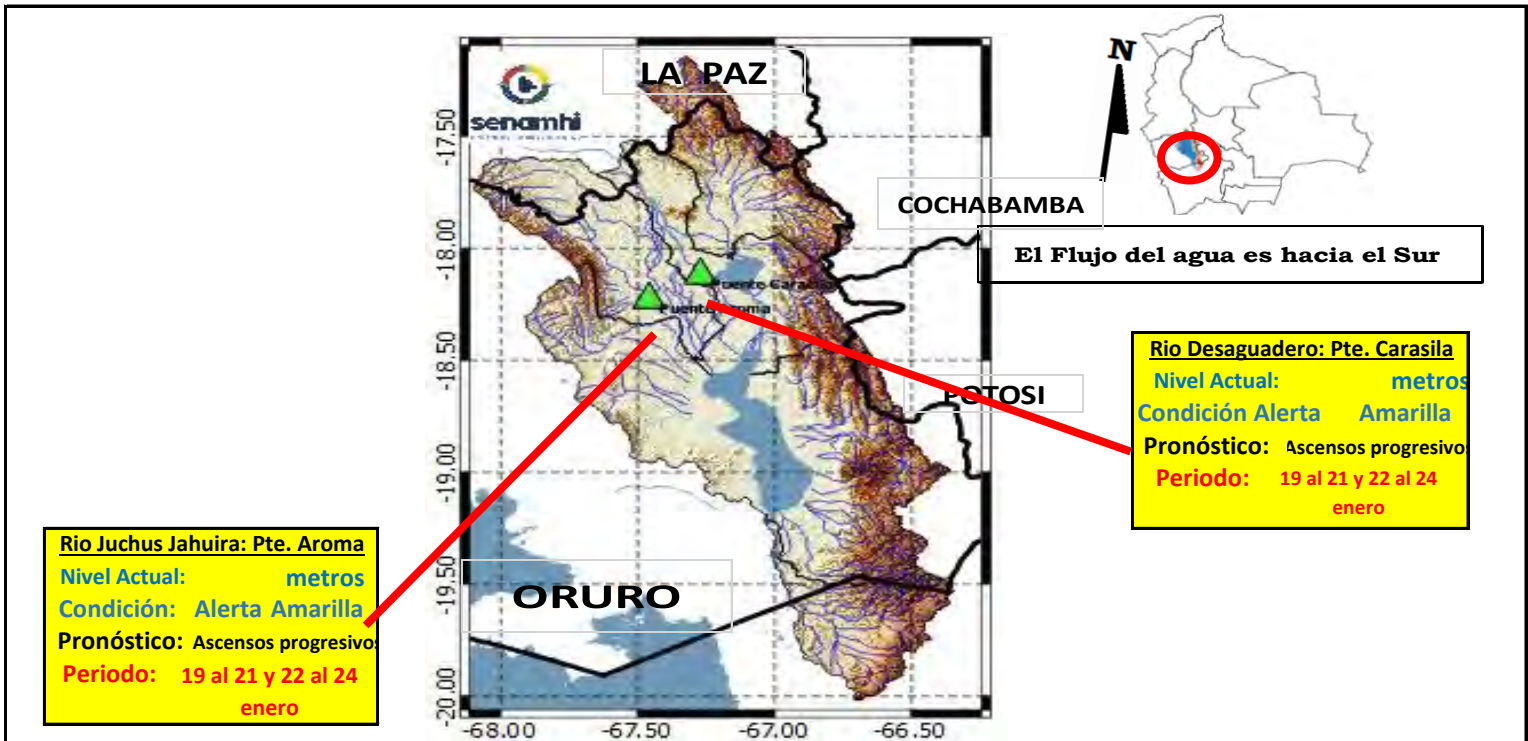


UNIDAD DE PRONÓSTICOS HIDROLÓGICOS



ESTADO PLURINACIONAL DE
BOLIVIA

CUENCA DEL LAGO POOPÓ
Martes 16 de enero de 2024



IMPORTANTE: En general se espera el siguiente comportamiento:

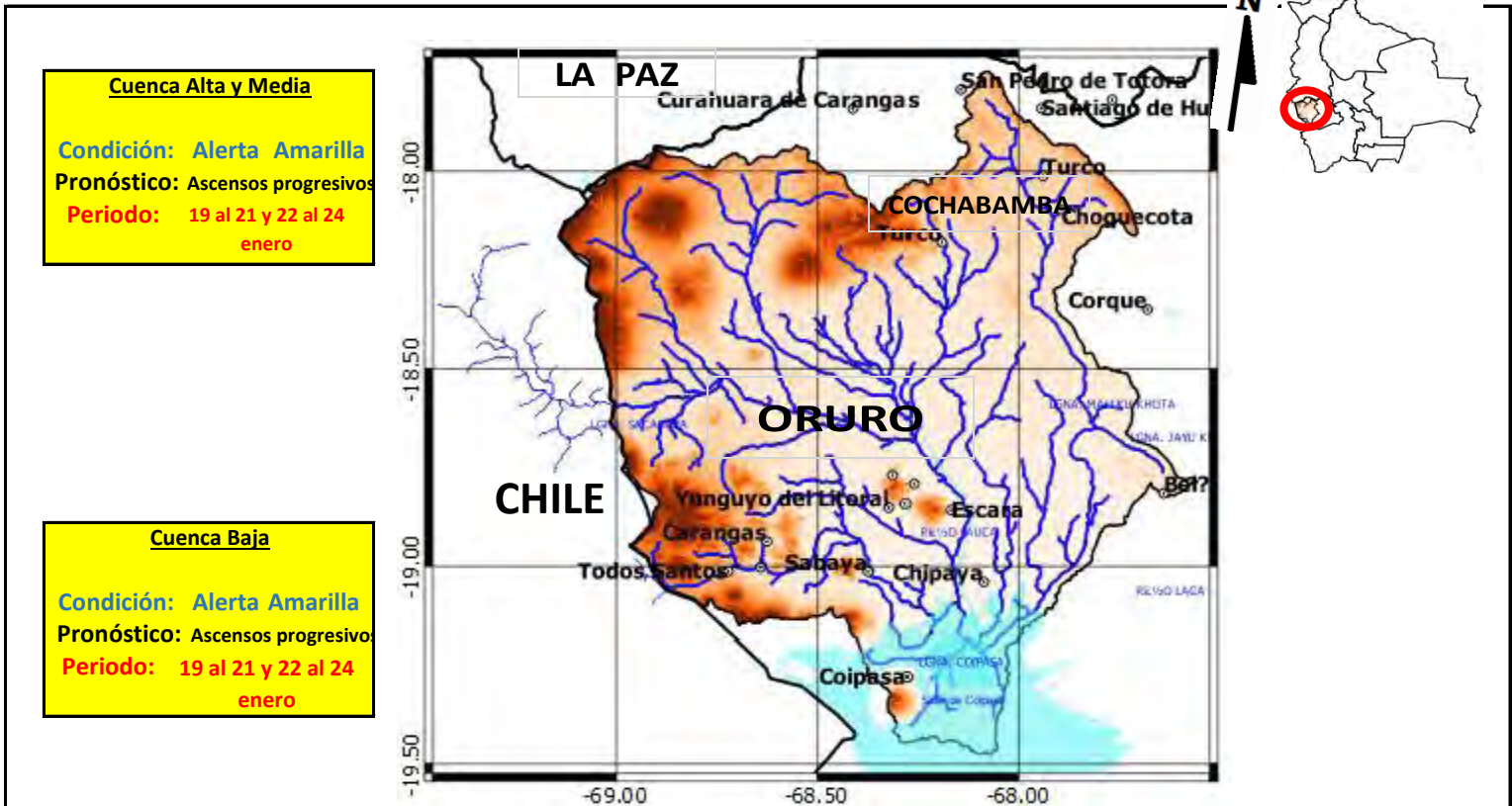
Ubicación	Poblados cercanos	Pronóstico Hidrológico		Análisis Hidrológico
		Periodo de ocurrencia	Pronóstico	
Ríos de la cuenca alta, media y baja	Oruro, Toledo, El Choro, Caracollo, Eucaliptus, Antequera y comunidades cercanas	19 al 21 y 22 al 24 enero	Ascensos progresivos	Se presentarán condiciones necesarias para generar ascensos de nivel

NOTA: Para obtener mayor información complementaria sobre lluvias revisar el boletín meteorológico (www.senamhi.gob.bo)

ACLARACION DE ALERTAS HIDROLOGICAS		GLOSARIO	
ALERTA AMARILLA	Es el estado normal de los Ríos donde la intensidad y persistencia de lluvias es baja, por lo tanto no existe riesgo a desbordes.	Barranco	= Significa cuantos metros falta para desbordar
ALERTA NARANJA.	Se declara cuando la tendencia ascendente de los niveles de los ríos y la persistencia e intensidad de las lluvias indican la posibilidad de presentar desbordes en las próximas horas. (Para el uso de navegación esta alerta significa que es posible navegar).	Pronostico	= Es la probabilidad de la predicción futura de los Ríos a partir de las modelaciones hidrológicas
ALERTA ROJA.	Se declara cuando el nivel de los Ríos alcanzan alturas críticas que hacen inminente el desborde, o cuando ya se ha iniciado la inundación.		Estacion Hidrometrica que genera pronostico

CUENCA RÍO LAUCA

Martes 16 de enero de 2024



Cuenca Alta y Media

Condición: **Alerta Amarilla**
Pronóstico: Ascensos progresivos
Periodo: **19 al 21 y 22 al 24**
enero

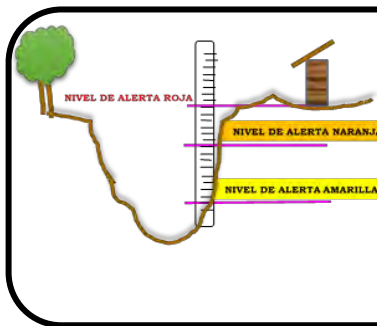
Cuenca Baja

Condición: **Alerta Amarilla**
Pronóstico: Ascensos progresivos
Periodo: **19 al 21 y 22 al 24**
enero

IMPORTANTE: En general se espera el siguiente comportamiento:

Ubicación	Poblados cercanos	Pronóstico Hidrológico		Análisis Hidrológico
		Periodo de ocurrencia	Pronóstico	
Ríos de la cuenca alta, media y baja	Curahara de Carangas, Turco, Culto, Sullka Pumiri, Yunguyo, Chipaya y comunidades cercanas	19 al 21 y 22 al 24 enero	Ascensos progresivos	Se presentarán condiciones necesarias para generar ascensos de nivel

NOTA: Para obtener mayor información complementaria sobre lluvias revisar el boletín meteorológico (www.senamhi.gob.bo)



ACLARACION DE ALERTAS HIDROLOGICAS

ALERTA AMARILLA
Es el estado normal de los Ríos donde la intensidad y persistencia de lluvias es baja, por lo tanto no existe riesgo a desbordes.


ALERTA NARANJA.
Se declara cuando la tendencia ascendente de los niveles de los ríos y la persistencia e intensidad de las lluvias indican la posibilidad de presentar desbordes en las próximas horas. (Para el uso de navegación esta alerta significa que es posible navegar).

ALERTA ROJA.
Se declara cuando el nivel de los Ríos alcanzan alturas críticas que hacen inminente el desborde, o cuando ya se ha iniciado la inundación.

GLOSARIO

Barranco = Significa cuantos metros falta para desbordar

Pronostico = Es la probabilidad de la predicción futura de los Ríos a partir de las modelaciones hidrológicas

 Estacion Hidrometrica que genera pronostico



SERVICIO NACIONAL DE METEOROLOGÍA E HIDROLOGÍA
SENAMHI - BOLIVIA

BOLETÍN DE PRONÓSTICO HIDROLÓGICO
POTOSÍ



senamhi
SERVICIO NACIONAL DE METEOROLOGÍA E HIDROLOGÍA



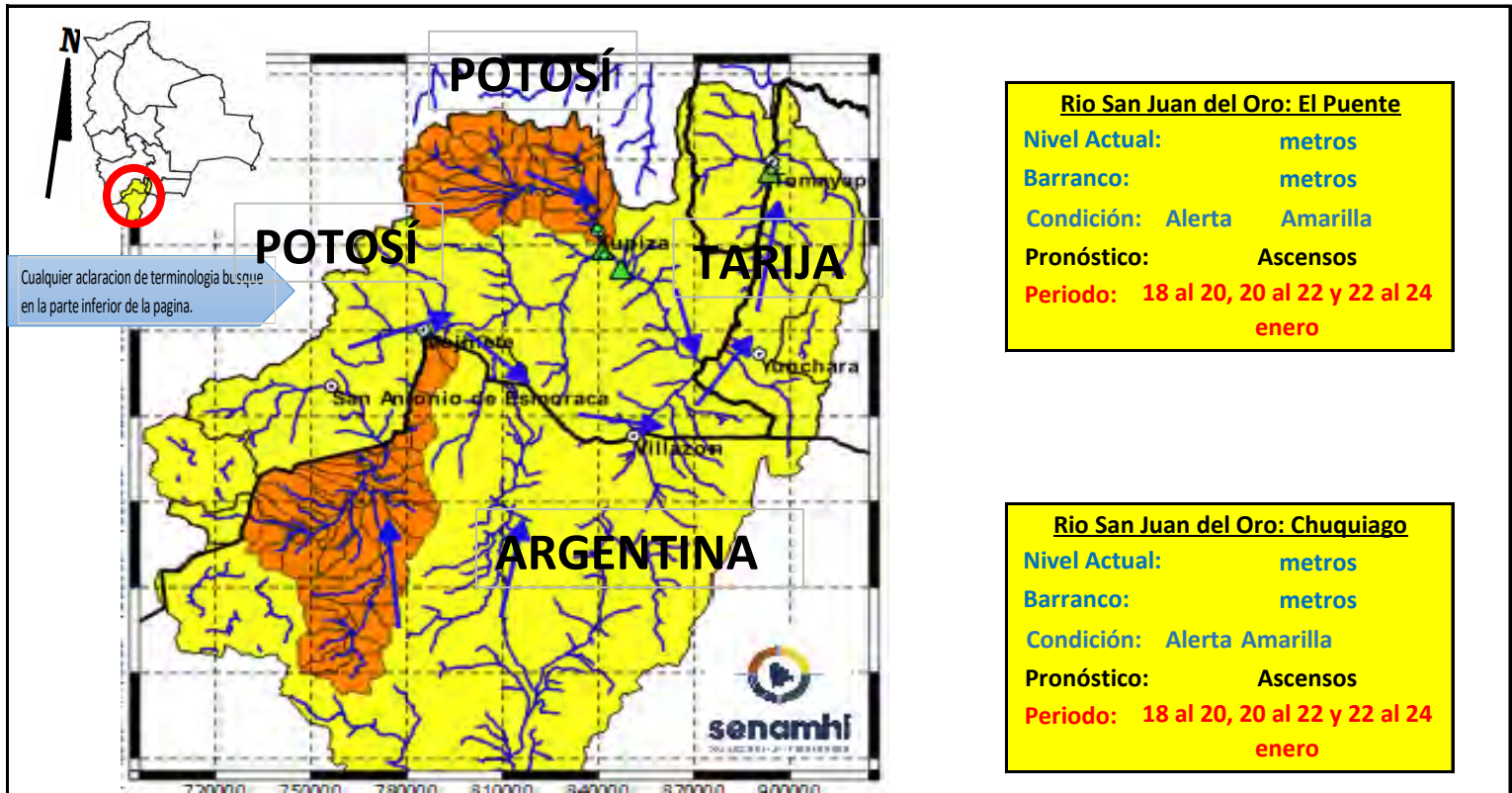
UNIDAD DE PRONÓSTICOS HIDROLÓGICOS



ESTADO PLURINACIONAL DE
BOLIVIA

CUENCA DEL RÍO SAN JUAN DEL ORO

Martes 16 de enero de 2024



IMPORTANTE: En general se espera el siguiente comportamiento:

Ubicación	Poblados cercanos	Pronóstico Hidrológico		Análisis Hidrológico
		Periodo de ocurrencia	Pronóstico	
Ríos de la cuenca alta y media	Tupiza, Chuquiago, San Antonio de Esmoruco, Mojinete, Villazón, Yunchará,	18 al 20, 20 al 22 y 22 al 24 enero	Ascensos	Se presentarán condiciones necesarias para generar ascensos de nivel
Ríos de la cuenca baja	Las carretas, y comunidades cercanas.	18 al 20, 20 al 22 y 22 al 24 enero	Ascensos	Se presentarán condiciones necesarias para generar ascensos de nivel

ACLARACION DE ALERTAS HIDROLOGICAS

ALERTA AMARILLA
Es el estado normal de los Ríos donde la intensidad y persistencia de lluvias es baja, por lo tanto no existe riesgo a desbordes.

ALERTA NARANJA.
Se declara cuando la tendencia ascendente de los niveles de los ríos y la persistencia e intensidad de las lluvias indican la posibilidad de presentar desbordes en las próximas horas. (Para el uso de navegación esta alerta significa que es posible navegar).

ALERTA ROJA.
Se declara cuando el nivel de los Ríos alcanzan alturas críticas que hacen inminente el desborde, o cuando ya se ha iniciado la inundación.

UMBRALES DE ALERTA EN METROS

ESTACION	RIO	ALERTA ROJA	ALERTA NARANJA	ALERTA AMARILLA
Chuquiago	San Juan del Oro	2.80	1.50	0.90
El Puente	San Juan del Oro	3.80	2.80	1.80

GLOSARIO

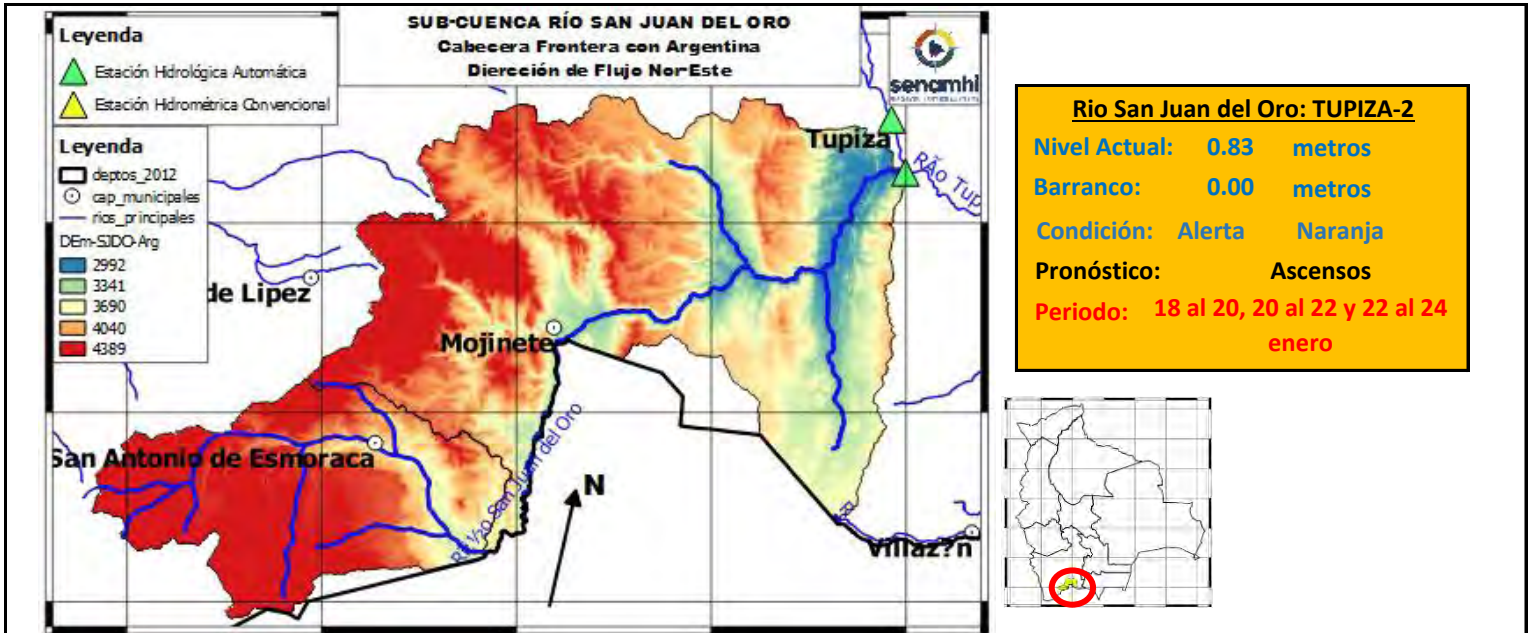
Barranco = Significa cuantos metros falta para desbordar

Pronóstico = Es la probabilidad de la predicción futura de los Ríos a partir de las modelaciones hidrológicas

▲ Estacion Hidrometrica que genera pronostico

SUB - CUENCA DEL RÍO SAN JUAN DEL ORO (Frontera con Argentina)

Martes 16 de enero de 2024



	14/1/2024	15/1/2024	16/1/2024	17/1/2024	18/1/2024	19/1/2024
Nivel Tupiza-2	0.00	1.01	0.83			
Caudal Estancia	171.92	91.96	170.62	397.45	416.68	417.69
Caudal Mojinete	138.96	78.65	132.30	368.78	372.05	338.95

IMPORANTE: En general se espera el siguiente comportamiento:

Ubicación	Poblados cercanos	Pronóstico Hidrológico		Análisis Hidrológico
		Periodo de ocurrencia	Pronóstico	
Ríos de la cuenca alta y media	San Antonio de Esmoruco, Mojinete y comunidades cercanas.	18 al 20, 20 al 22 y 22 al 24 enero	Ascensos	Se presentarán condiciones necesarias para generar ascensos de nivel
Ríos de la cuenca baja		18 al 20, 20 al 22 y 22 al 24 enero	Ascensos	Se presentarán condiciones necesarias para generar ascensos de nivel

ACLARACION DE ALERTAS HIDROLOGICAS

ALERTA AMARILLA

Es el estado normal de los Ríos donde la intensidad y persistencia de lluvias es baja, por lo tanto no existe riesgo a desbordes.

ALERTA NARANJA.

Se declara cuando la tendencia ascendente de los niveles de los ríos y la persistencia e intensidad de las lluvias indican la posibilidad de presentar desbordes en las próximas horas. (Para el uso de navegación esta alerta significa que es posible navegar).

ALERTA ROJA.

Se declara cuando el nivel de los Ríos alcanzan alturas críticas que hacen inminente el desborde, o cuando ya se ha iniciado la inundación.

GLOSARIO

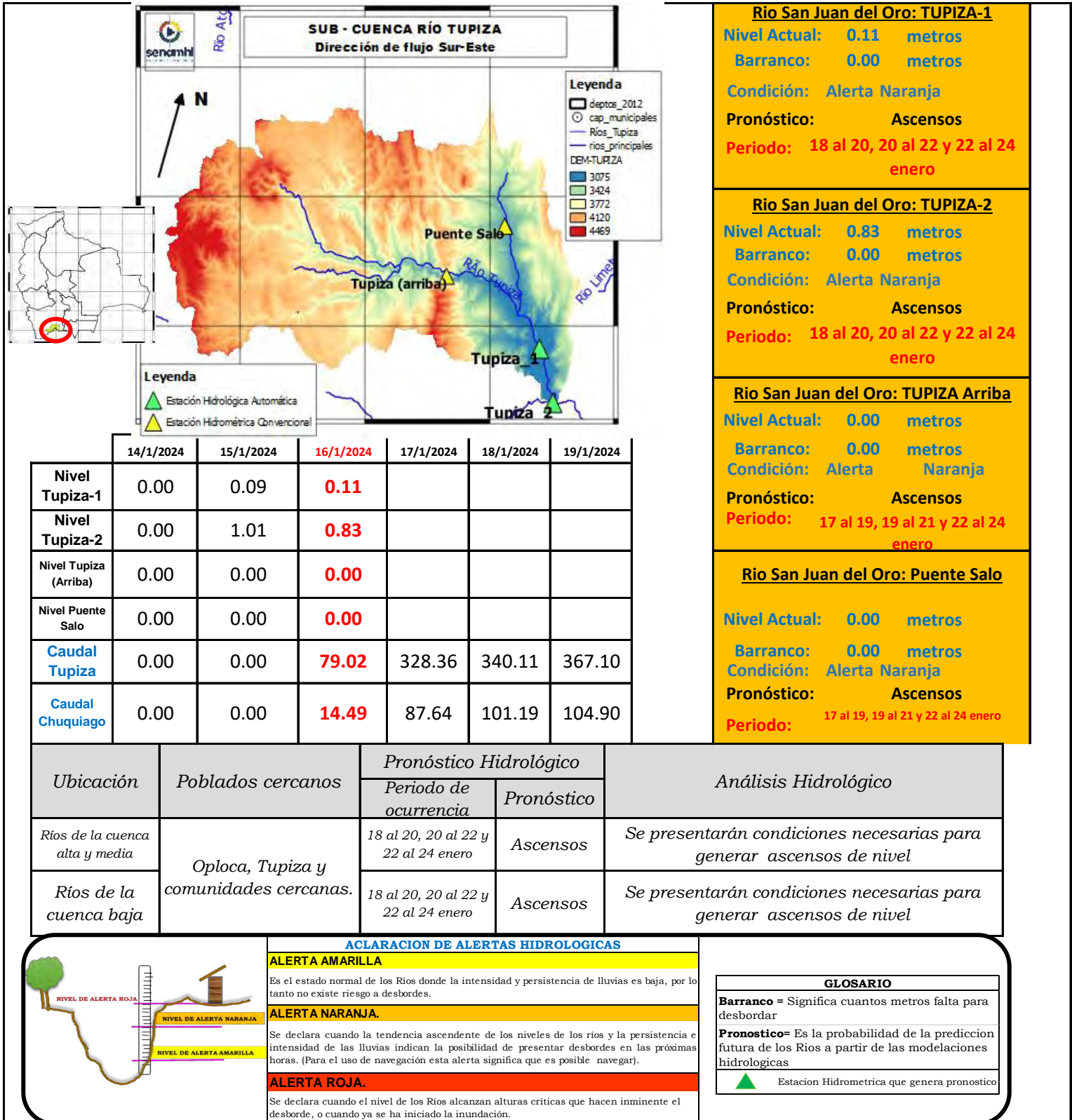
Barranco = Significa cuantos metros falta para desbordar

Pronostico= Es la probabilidad de la predicción futura de los Ríos a partir de las modelaciones hidrológicas

Estacion Hidrometrica que genera pronostico

SUB - CUENCA DEL RÍO TUPIZA

Martes 16 de enero de 2024



Río San Juan del Oro: TUPIZA-1
Nivel Actual: 0.11 metros
Barranco: 0.00 metros
Condición: Alerta Naranja
Pronóstico: Ascensos
Periodo: 18 al 20, 20 al 22 y 22 al 24 enero

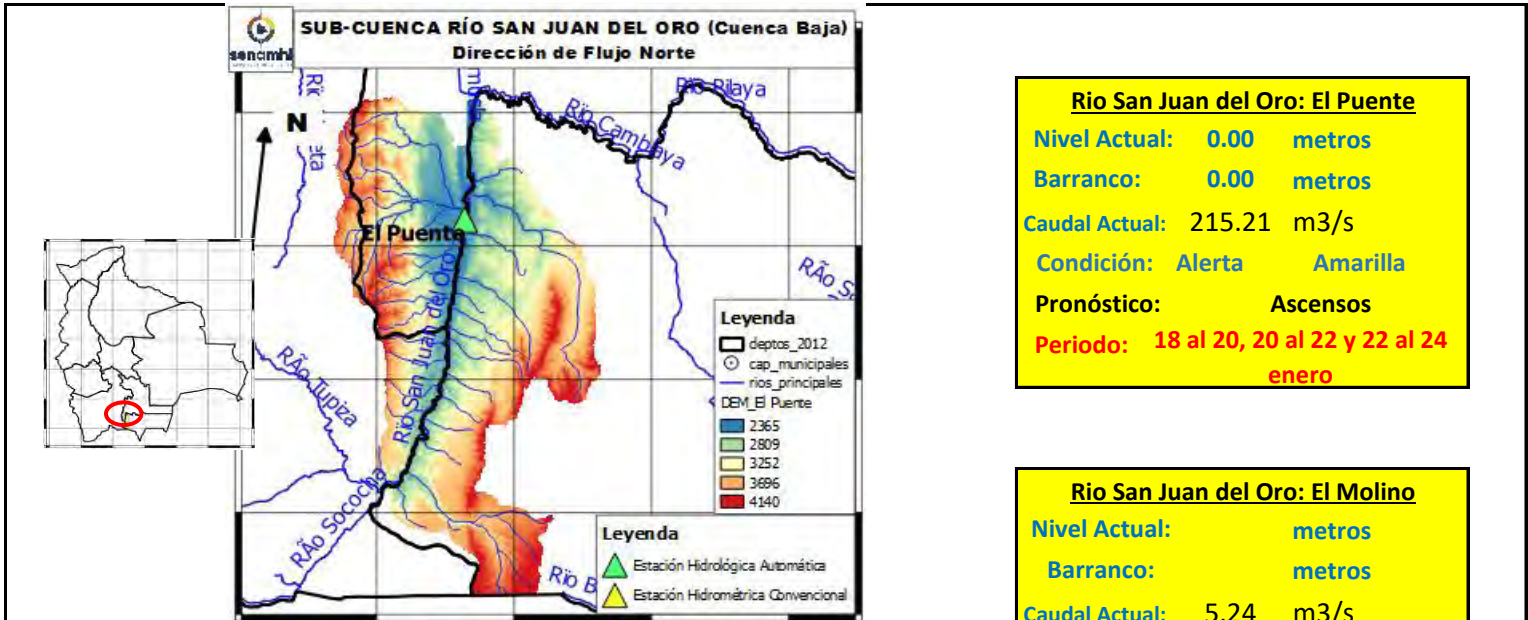
Río San Juan del Oro: TUPIZA-2
Nivel Actual: 0.83 metros
Barranco: 0.00 metros
Condición: Alerta Naranja
Pronóstico: Ascensos
Periodo: 18 al 20, 20 al 22 y 22 al 24 enero

Río San Juan del Oro: TUPIZA Arriba
Nivel Actual: 0.00 metros
Barranco: 0.00 metros
Condición: Alerta Naranja
Pronóstico: Ascensos
Periodo: 17 al 19, 19 al 21 y 22 al 24 enero

Río San Juan del Oro: Puente Salo
Nivel Actual: 0.00 metros
Barranco: 0.00 metros
Condición: Alerta Naranja
Pronóstico: Ascensos
Periodo: 17 al 19, 19 al 21 y 22 al 24 enero

SUB - CUENCA DEL RÍO SAN JUAN DEL ORO (Cuenca Baja-EI Puente)

Martes 16 de enero de 2024



Río San Juan del Oro: El Puente

Nivel Actual: 0.00 metros

Barranco: 0.00 metros

Caudal Actual: 215.21 m³/s

Condición: Alerta Amarilla

Pronóstico: Ascensos

Periodo: 18 al 20, 20 al 22 y 22 al 24 enero

Río San Juan del Oro: El Molino

Nivel Actual: metros

Barranco: metros

Caudal Actual: 5.24 m³/s

Condición: Alerta Amarilla

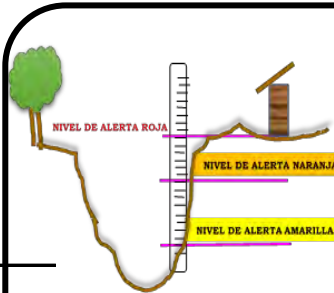
Pronóstico: Ascensos

Periodo: 18 al 20, 20 al 22 y 22 al 24 enero

	14/1/2024	15/1/2024	16/1/2024	17/1/2024	18/1/2024	19/1/2024
Nivel El Puente	0.00	0.00	0.00			
Caudal El Puente	221.59	200.86	215.21	262.01	265.81	278.47
Caudal El Molino	9.41	6.39	5.24	58.61	70.54	84.45

IMPORTANTE: En general se espera el siguiente comportamiento:

Ubicación	Poblados cercanos	Pronóstico Hidrológico		Análisis Hidrológico
		Periodo de ocurrencia	Pronóstico	
Ríos de la cuenca alta y media	El Puente, El Molino y comunidades cercanas.	18 al 20, 20 al 22 y 22 al 24 enero	Ascensos	Se presentarán condiciones necesarias para generar ascensos de nivel
Ríos de la cuenca baja		18 al 20, 20 al 22 y 22 al 24 enero	Ascensos	Se presentarán condiciones necesarias para generar ascensos de nivel



ACLARACION DE ALERTAS HIDROLOGICAS

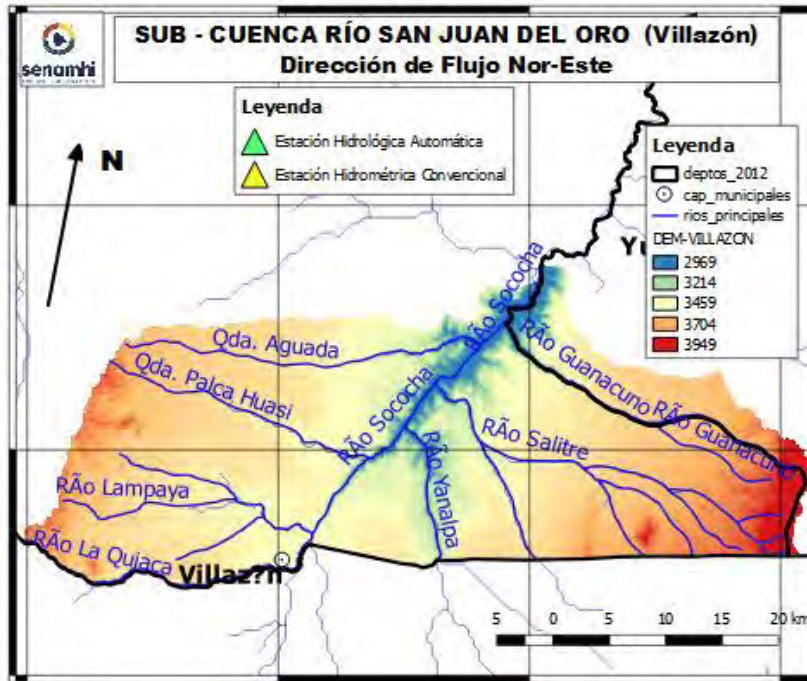
ALERTA AMARILLA
Es el estado normal de los Ríos donde la intensidad y persistencia de lluvias es baja, por lo tanto no existe riesgo a desbordes.
ALERTA NARANJA.
Se declara cuando la tendencia ascendente de los niveles de los ríos y la persistencia e intensidad de las lluvias indican la posibilidad de presentar desbordes en las próximas horas. (Para el uso de navegación esta alerta significa que es posible navegar).
ALERTA ROJA.
Se declara cuando el nivel de los Ríos alcanzan alturas críticas que hacen inminente el desborde, o cuando ya se ha iniciado la inundación.

GLOSARIO

Barranco = Significa cuantos metros falta para desbordar
Pronóstico = Es la probabilidad de la predicción futura de los Ríos a partir de las modelaciones hidrológicas
Estación Hidrométrica que genera pronóstico

SUB - CUENCA DEL RÍO SAN JUAN DEL ORO (Villazón)

Martes 16 de enero de 2024



Río San Juan del Oro: Villazón

Nivel Actual: metros

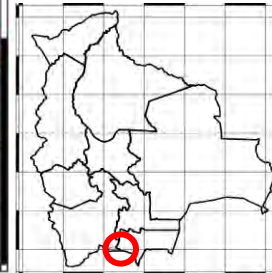
Barranco: metros

Caudal Actual: 11.38 m³/s

Condición: Alerta Naranja

Pronóstico: Ascensos

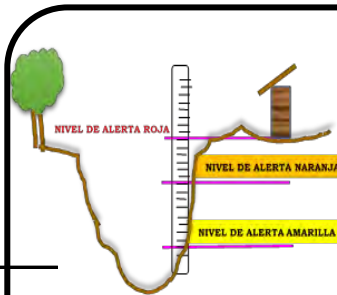
Periodo: 18 al 20, 20 al 22 y 22 al 24 enero



	14/1/2024	15/1/2024	16/1/2024	17/1/2024	18/1/2024	19/1/2024
Nivel Villazon						
Caudal Villazón	14.57	23.52	11.38	205.48	305.99	330.95

IMPORTANTE: En general se espera el siguiente comportamiento:

Ubicación	Poblados cercanos	Pronóstico Hidrológico		Análisis Hidrológico
		Periodo de ocurrencia	Pronóstico	
Ríos de la cuenca alta y media	Villazón y comunidades cercanas.	18 al 20, 20 al 22 y 22 al 24 enero	Ascensos	Se presentarán condiciones necesarias para generar ascensos de nivel
Ríos de la cuenca baja		18 al 20, 20 al 22 y 22 al 24 enero	Ascensos	Se presentarán condiciones necesarias para generar ascensos de nivel



ACLARACION DE ALERTAS HIDROLOGICAS

ALERTA AMARILLA

Es el estado normal de los Ríos donde la intensidad y persistencia de lluvias es baja, por lo tanto no existe riesgo a desbordes.

ALERTA NARANJA.

Se declara cuando la tendencia ascendente de los niveles de los ríos y la persistencia e intensidad de las lluvias indican la posibilidad de presentar desbordes en las próximas horas. (Para el uso de navegación esta alerta significa que es posible navegar).

ALERTA ROJA.

Se declara cuando el nivel de los Ríos alcanzan alturas críticas que hacen inminente el desborde, o cuando ya se ha iniciado la inundación.

GLOSARIO

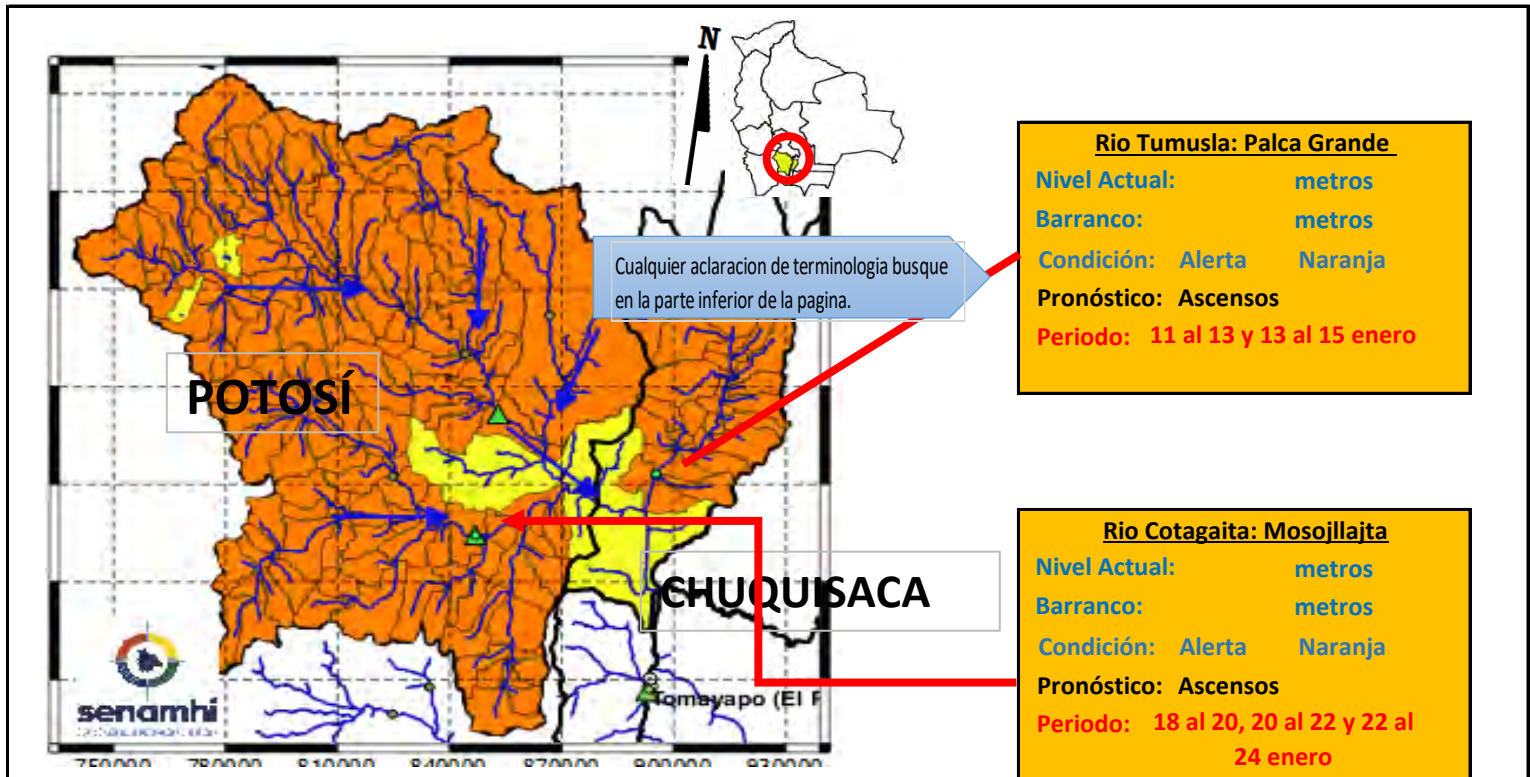
Barranco = Significa cuantos metros falta para desbordar

Pronostico= Es la probabilidad de la predicción futura de los Ríos a partir de las modelaciones hidrológicas

Estación Hidrometrica que genera pronostico

CUENCA RÍO COTAGAITA

Martes 16 de enero de 2024



IMPORTANTE: En general se espera el siguiente comportamiento:

Ubicación	Poblados cercanos	Pronóstico Hidrológico		Análisis Hidrológico
		Periodo de ocurrencia	Pronóstico	
Ríos de la cuenca alta y media	Tomave, Porco, Atocha, Cotagaita, Villa Abecia, Camargo, Palca Grande	18 al 20, 20 al 22 y 22 al 24 enero	Ascensos	Se presentarán condiciones necesarias para generar ascensos de nivel
Ríos de la cuenca baja	y comunidades cercanas	19 al 21, 22 al 24 y 24 al 26 enero	Ascensos	Se presentarán condiciones necesarias para generar ascensos de nivel

ACLARACION DE ALERTAS HIDROLOGICAS

ALERTA AMARILLA
Es el estado normal de los Ríos donde la intensidad y persistencia de lluvias es baja, por lo tanto no existe riesgo a desbordes.
ALERTA NARANJA.
Se declara cuando la tendencia ascendente de los niveles de los ríos y la persistencia e intensidad de las lluvias indican la posibilidad de presentar desbordes en las próximas horas. (Para el uso de navegación esta alerta significa que es posible navegar).
ALERTA ROJA.
Se declara cuando el nivel de los Ríos alcanzan alturas críticas que hacen inminente el desborde, o cuando ya se ha iniciado la inundación.

GLOSARIO

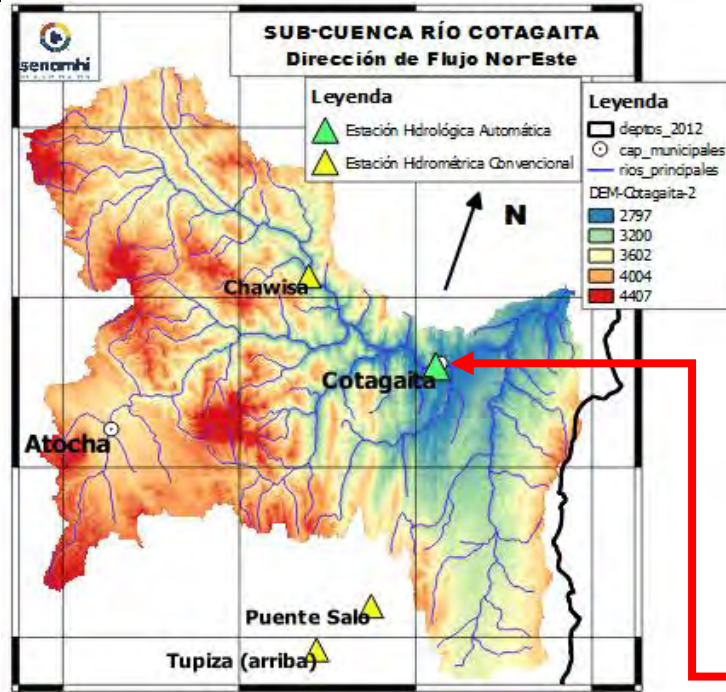
Barranco = Significa cuantos metros falta para desbordar

Pronostico= Es la probabilidad de la predicción futura de los Ríos a partir de las modelaciones hidrológicas

Estacion Hidrometrica que genera pronostico

CUENCA DEL RÍO COTAGAITA

Martes 16 de enero de 2024



Río Atocha: Chawisa

Nivel Actual: 0.00 metros

Barranco: metros

Condición: Alerta Naranja

Pronóstico: Ascensos

Periodo: 18 al 20, 20 al 22 y 22 al 24 enero

Río Cotagaita: Mosojllajta

Nivel Actual: 0.00 metros

Barranco: metros

Condición: Alerta Naranja

Pronóstico: Ascensos

Periodo: 18 al 20, 20 al 22 y 22 al 24 enero

	14/1/2024	15/1/2024	16/1/2024	17/1/2024	18/1/2024	19/1/2024
Nivel Cotagaita	0.00	0.00	0.00			
Nivel Chawisa	0.00	0.00	0.00			

Ubicación	Poblados cercanos	Pronóstico Hidrológico		Análisis Hidrológico
		Periodo de ocurrencia	Pronóstico	
Ríos de la cuenca alta y media	Chawisa, Cotagaita y comunidades cercanas	18 al 20, 20 al 22 y 22 al 24 enero	Ascensos	Se presentarán condiciones necesarias para generar ascensos de nivel
Ríos de la cuenca baja		18 al 20, 20 al 22 y 22 al 24 enero	Ascensos	Se presentarán condiciones necesarias para generar ascensos de nivel

ACLARACION DE ALERTAS HIDROLOGICAS

ALERTA AMARILLA
Es el estado normal de los Ríos donde la intensidad y persistencia de lluvias es baja, por lo tanto no existe riesgo a desbordes.

ALERTA NARANJA
Se declara cuando la tendencia ascendente de los niveles de los ríos y la persistencia e intensidad de las lluvias indican la posibilidad de presentar desbordes en las próximas horas. (Para el uso de navegación esta alerta significa que es posible navegar).

ALERTA ROJA
Se declara cuando el nivel de los Ríos alcanzan alturas críticas que hacen inminente el desborde, o cuando ya se ha iniciado la inundación.

GLOSARIO

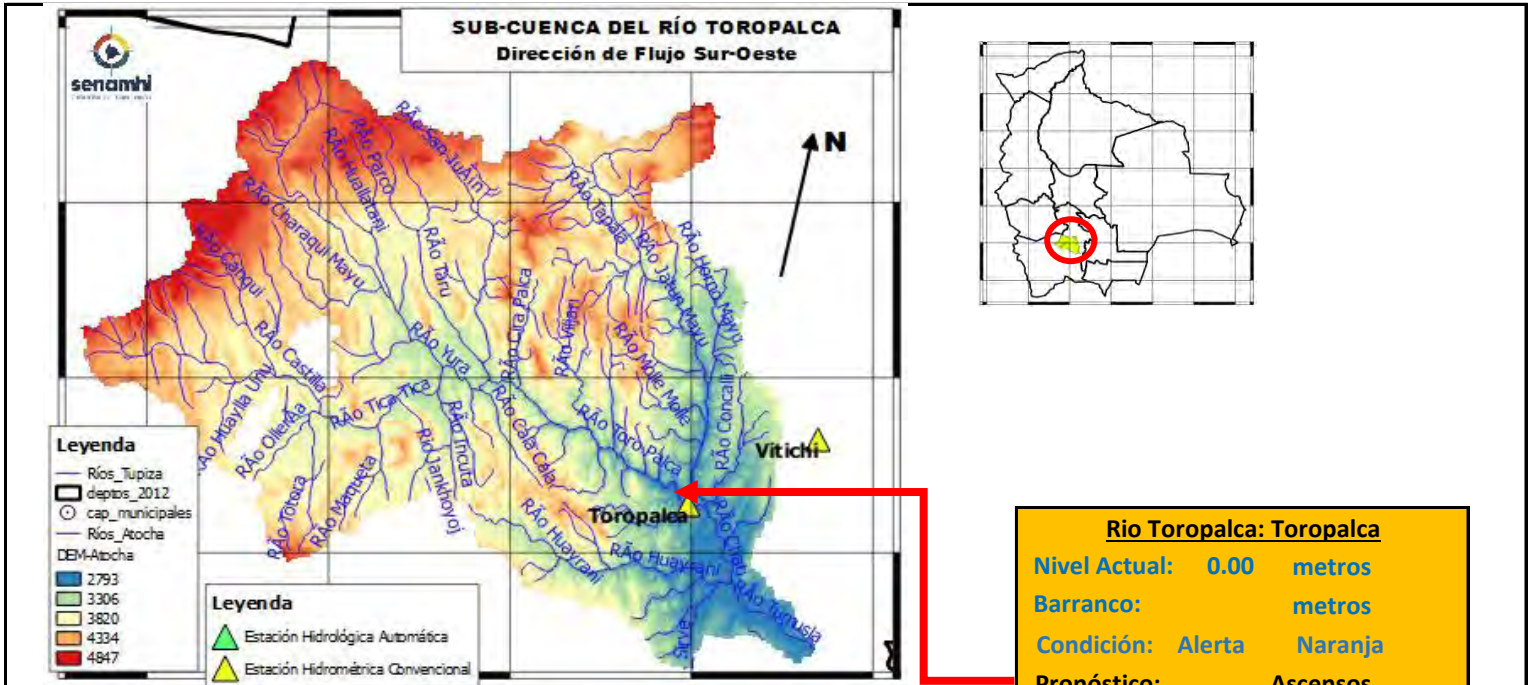
Barranco = Significa cuantos metros falta para desbordar

Pronóstico = Es la probabilidad de la predicción futura de los Ríos a partir de las modelaciones hidrológicas

Estacion Hidrometrica que genera pronostico

CUENCA DEL RÍO TOROPALCA

Martes 16 de enero de 2024



Rio Toropalca: Toropalca

Nivel Actual: 0.00 metros

Barranco: metros

Condición: Alerta Naranja

Pronóstico: Ascensos

Periodo: 18 al 20, 20 al 22 y 22 al 24 enero

	14/1/2024	15/1/2024	16/1/2024	17/1/2024	18/1/2024	19/1/2024
Nivel Toropalca	0.00	0.00	0.00			

Ubicación	Poblados cercanos	Pronóstico Hidrológico		Análisis Hidrológico
		Periodo de ocurrencia	Pronóstico	
Ríos de la cuenca alta y media	Atocha, Toropalca y comunidades cercanas	18 al 20, 20 al 22 y 22 al 24 enero	Ascensos	Se presentarán condiciones necesarias para generar ascensos de nivel
Ríos de la cuenca baja		18 al 20, 20 al 22 y 22 al 24 enero	Ascensos	Se presentarán condiciones necesarias para generar ascensos de nivel

ACLARACION DE ALERTAS HIDROLOGICAS

ALERTA AMARILLA
Es el estado normal de los Ríos donde la intensidad y persistencia de lluvias es baja, por lo tanto no existe riesgo a desbordes.

ALERTA NARANJA.
Se declara cuando la tendencia ascendente de los niveles de los ríos y la persistencia e intensidad de las lluvias indican la posibilidad de presentar desbordes en las próximas horas. (Para el uso de navegación esta alerta significa que es posible navegar).

ALERTA ROJA.
Se declara cuando el nivel de los Ríos alcanzan alturas críticas que hacen inminente el desborde, o cuando ya se ha iniciado la inundación.

GLOSARIO

Barranco = Significa cuantos metros falta para desbordar

Pronostico= Es la probabilidad de la prediccion futura de los Ríos a partir de las modelaciones hidrológicas

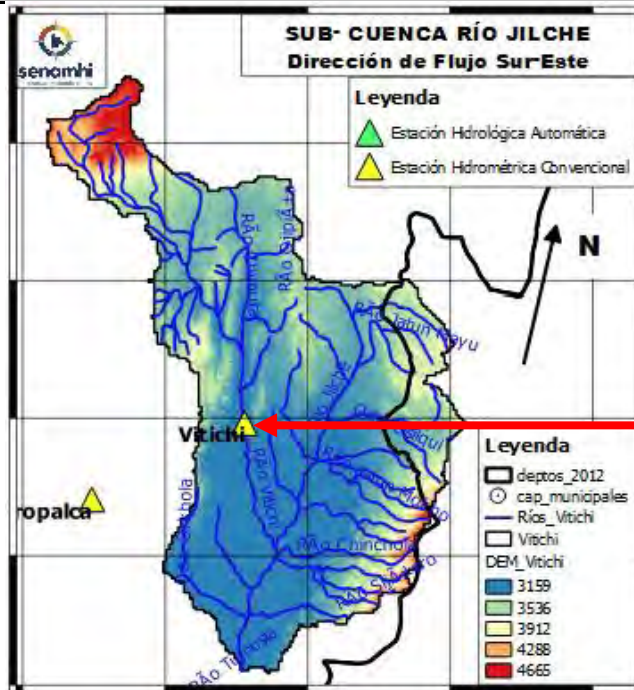
Estacion Hidrometrica que genera pronostico

MINISTERIO MEDIO AMBIENTE Y AGUA

SERVICIO NACIOANL DE METEOROLOGÍA E HIDROLOGÍA

SUB - CUENCA DEL RÍO JILCHE

Martes 16 de enero de 2024



Río Jilche: Vitichi

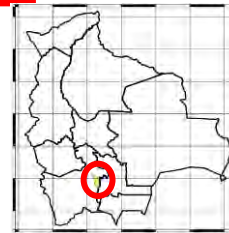
Nivel Actual: 0.00 metros

Barranco: metros

Condición: Alerta Naranja

Pronóstico: Ascensos

Periodo: 18 al 20, 20 al 22 y 22 al 24 enero



	14/1/2024	15/1/2024	16/1/2024	17/1/2024	18/1/2024	19/1/2024
Nivel Vitichi	0.00	0.00	0.00			

Ubicación	Poblados cercanos	Pronóstico Hidrológico		Análisis Hidrológico
		Periodo de ocurrencia	Pronóstico	
Ríos de la cuenca alta y media	Atocha, Toropalca y comunidades cercanas	18 al 20, 20 al 22 y 22 al 24 enero	Ascensos	Se presentarán condiciones necesarias para generar ascensos de nivel
Ríos de la cuenca baja		18 al 20, 20 al 22 y 22 al 24 enero	Ascensos	Se presentarán condiciones necesarias para generar ascensos de nivel

ACLARACION DE ALERTAS HIDROLOGICAS

ALERTA AMARILLA
Es el estado normal de los Ríos donde la intensidad y persistencia de lluvias es baja, por lo tanto no existe riesgo a desbordes.

ALERTA NARANJA.
Se declara cuando la tendencia ascendente de los niveles de los ríos y la persistencia e intensidad de las lluvias indican la posibilidad de presentar desbordes en las próximas horas. (Para el uso de navegación esta alerta significa que es posible navegar).

ALERTA ROJA.
Se declara cuando el nivel de los Ríos alcanzan alturas críticas que hacen inminente el desborde, o cuando ya se ha iniciado la inundación.

GLOSARIO

Barranco = Significa cuantos metros falta para desbordar

Pronostico= Es la probabilidad de la prediccion futura de los Ríos a partir de las modelaciones hidrológicas

Estacion Hidrometrica que genera pronostico

MINISTERIO MEDIO AMBIENTE Y AGUA

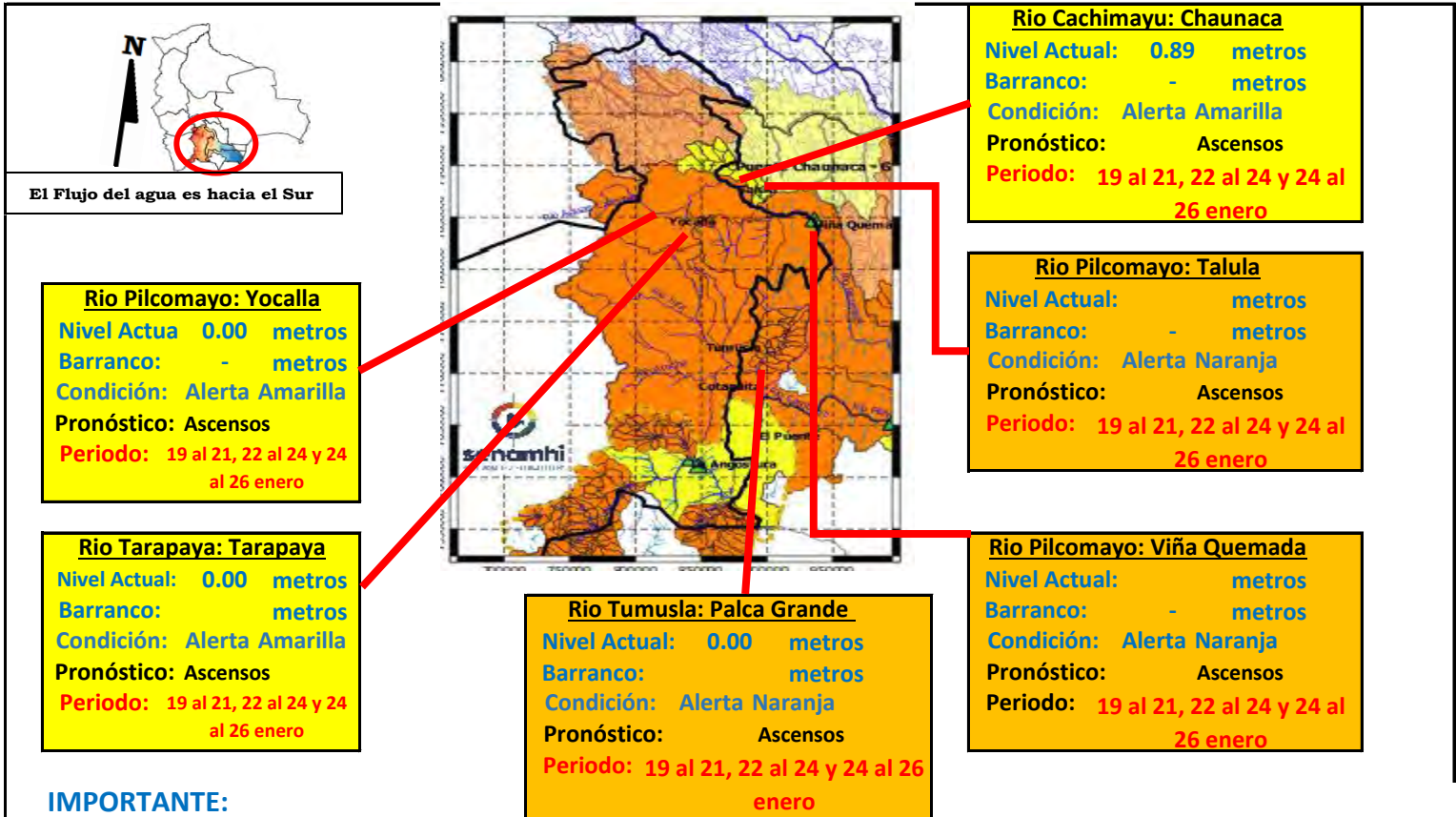
SERVICIO NACIOANL DE METEOROLOGÍA E HIDROLOGÍA

Calle Reyes Ortiz No 41 – Fax 591 – 2 – 2392413 - Telefono: 2355824 – 2129586 Web: www.senamhi.gob.bo / e-mail: dirmethi@senamhi.gob.bo

La Paz - Bolivia

CUENCA ALTA DEL RÍO PILCOMAYO (POTOSÍ)

Martes 16 de enero de 2024



IMPORTANTE:

Ubicación	Departamento	Pronóstico Hidrológico		Análisis Hidrológico
		Periodo de ocurrencia	Pronóstico	
Ríos de la cuenca alta	Potosí (este)	19 al 21, 22 al 24 y 24 al 26 enero	Ascensos	Se presentarán condiciones necesarias para generar ascensos de nivel
Ríos de la cuenca media	Chuquisaca	19 al 21, 22 al 24 y 24 al 26 enero	Ascensos	Se presentarán condiciones necesarias para generar ascensos de nivel

NOTA: Para obtener mayor información complementaria sobre lluvias revisar el boletín meteorológico (www.senamhi.gob.bo)

ACLARACION DE ALERTAS HIDROLOGICAS

ALERTA AMARILLA
Es el estado normal de los Ríos donde la intensidad y persistencia de lluvias es baja, por lo tanto no existe riesgo a desbordes.

ALERTA NARANJA.
Se declara cuando la tendencia ascendente de los niveles de los ríos y la persistencia e intensidad de las lluvias indican la posibilidad de presentar desbordes en las próximas horas. (Para el uso de navegación esta alerta significa que es posible navegar).

ALERTA ROJA.
Se declara cuando el nivel de los Ríos alcanzan alturas críticas que hacen inminente el desborde, o cuando ya se ha iniciado la inundación.

UMBRALES DE ALERTA EN METROS

ESTACION	RIO	ALERTA ROJA	ALERTA NARANJA	ALERTA AMARILLA
Tarapaya	Tarapaya	2.00	1.00	0.50
Yocalla	Pilcomayo	2.80	1.50	0.90
Chuquiago	San Juan del Oro	1.20	0.60	0.30
Mosollaita	Cotagaita	1.20	0.60	0.30
Talula	Pilcomayo	3.00	2.50	1.50
Viña Quemada	Pilcomayo	3.50	2.3	1.5
Palca Grande	Tumusla	3.30	2.30	1.30
El Puente	San Juan del Oro	3.80	2.80	1.80
Puente Aruma	Pilcomayo	-	-	-
Villamontes	Pilcomayo	5.00	3.50	2.00

GLOSARIO

Barranco = Significa cuantos metros falta para desbordar

Pronóstico = Es la probabilidad de la predicción futura de los Ríos a partir de las modelaciones hidrológicas

▲ Estacion Hidrometrica que genera pronostico



SERVICIO NACIONAL DE METEOROLOGÍA E HIDROLOGÍA
SENAMHI - BOLIVIA

BOLETÍN DE PRONÓSTICO HIDROLÓGICO
CHUQUISACA



senamhi
SERVICIO NACIONAL DE METEOROLOGÍA E HIDROLOGÍA



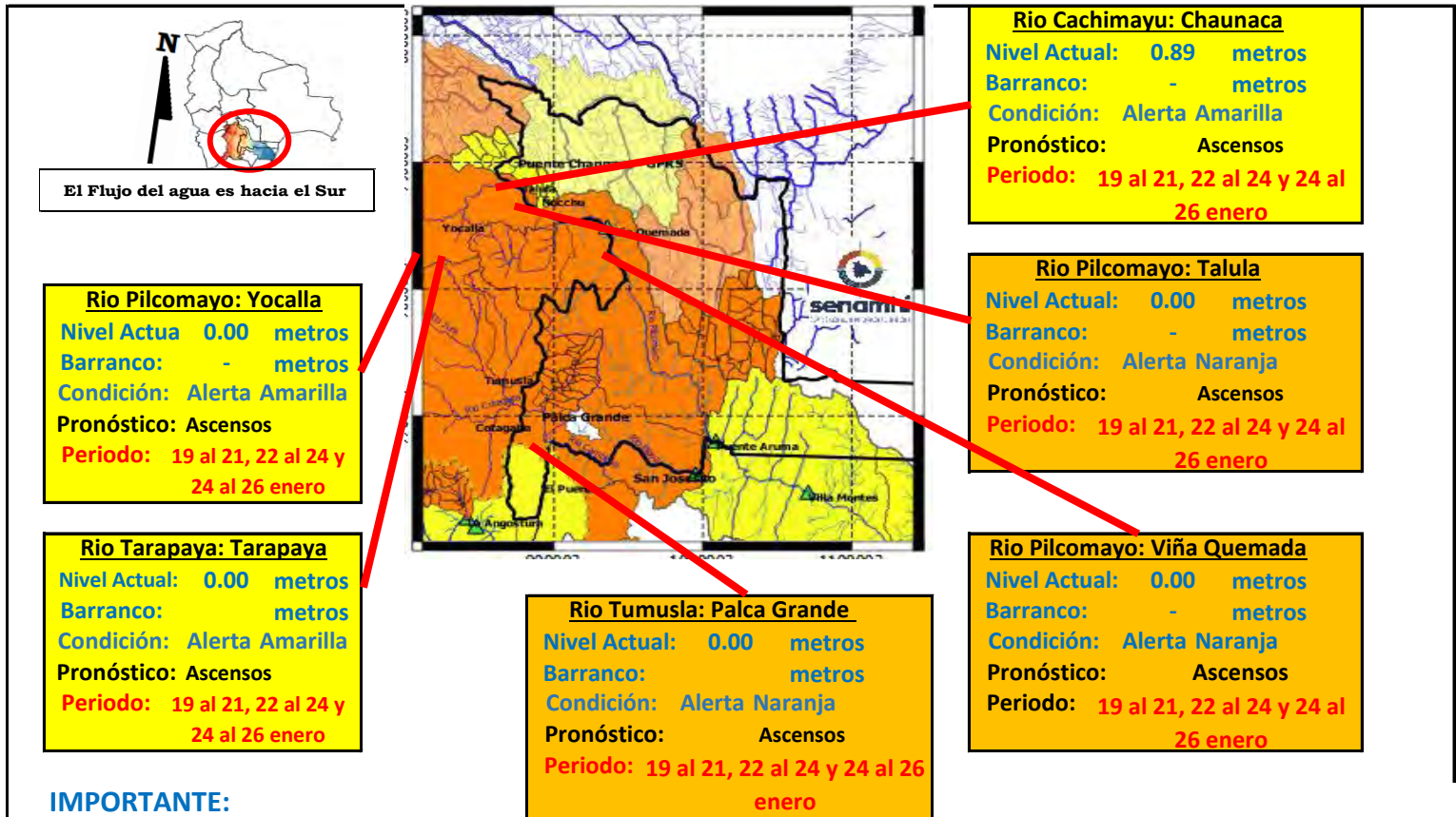
UNIDAD DE PRONÓSTICOS HIDROLÓGICOS



ESTADO PLURINACIONAL DE
BOLIVIA

CUENCAS MEDIA PILCOMAYO (CHUQUISACA)

Martes 16 de enero de 2024



IMPORTANTE:

Ubicación	Departamento	Pronóstico Hidrológico		Análisis Hidrológico
		Periodo de ocurrencia	Pronóstico	
Ríos de la cuenca alta	Potosí (este)	19 al 21, 22 al 24 y 24 al 26 enero	Ascensos	Se presentarán condiciones necesarias para generar ascensos de nivel
Ríos de la cuenca media	Chuquisaca	19 al 21, 22 al 24 y 24 al 26 enero	Ascensos	Se presentarán condiciones necesarias para generar ascensos de nivel

NOTA: Para obtener mayor información complementaria sobre lluvias revisar el boletín meteorológico (www.senamhi.gob.bo)

ACLARACION DE ALERTAS HIDROLOGICAS

ALERTA AMARILLA
Es el estado normal de los Ríos donde la intensidad y persistencia de lluvias es baja, por lo tanto no existe riesgo a desbordes.

ALERTA NARANJA.
Se declara cuando la tendencia ascendente de los niveles de los ríos y la persistencia e intensidad de las lluvias indican la posibilidad de presentar desbordes en las próximas horas. (Para el uso de navegación esta alerta significa que es posible navegar).

ALERTA ROJA.
Se declara cuando el nivel de los Ríos alcanzan alturas críticas que hacen inminente el desborde, o cuando ya se ha iniciado la inundación.

UMBRALES DE ALERTA EN METROS

ESTACION	RIO	ALERTA ROJA	ALERTA NARANJA	ALERTA AMARILLA
Tarapaya	Tarapaya	2.00	1.00	0.50
Yocalla	Pilcomayo	2.80	1.50	0.90
Chuquiago	San Juan del Oro	1.20	0.60	0.30
Mosollaita	Cotagaita	1.20	0.60	0.30
Talula	Pilcomayo	3.00	2.50	1.50
Viña Quemada	Pilcomayo	3.50	2.3	1.5
Palca Grande	Tumusla	3.30	2.30	1.30
El Puente	San Juan del Oro	3.80	2.80	1.80
Puente Aruma	Pilcomayo	-	-	-
Villamontes	Pilcomayo	5.00	3.50	2.00

GLOSARIO

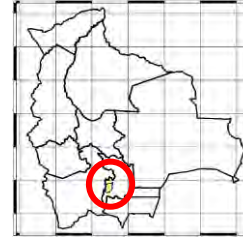
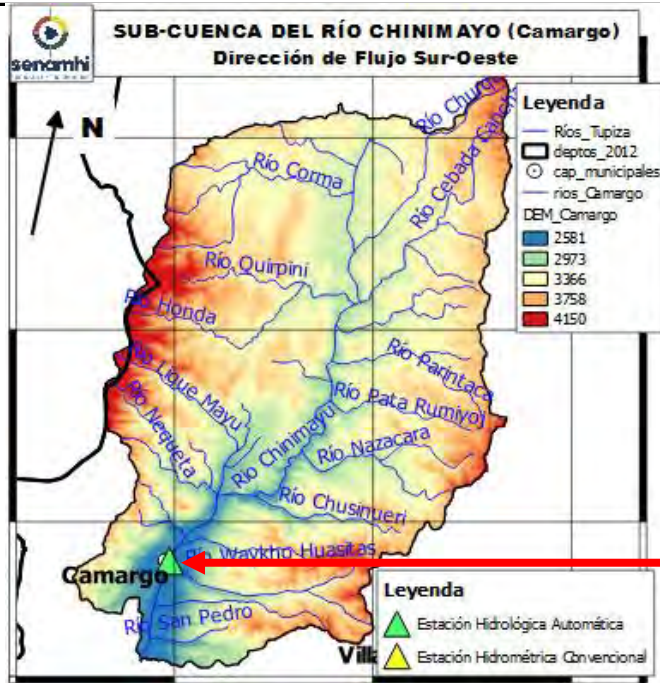
Barranco = Significa cuantos metros falta para desbordar

Pronóstico = Es la probabilidad de la predicción futura de los Ríos a partir de las modelaciones hidrológicas

Estación Hidrometrica que genera pronóstico

SUB-CUENCA DEL RÍO CHINIMAYU (Camargo)

Martes 16 de enero de 2024



Río Chinimayu: Camargo

Nivel Actual: 0.00 metros

Barranco: - metros

Condición: Alerta Naranja

Pronóstico: Ascensos

Periodo: 19 al 21, 22 al 24 y 24 al 26 enero

	14/1/2024	15/1/2024	16/1/2024	17/1/2024	18/1/2024	19/1/2024
Nivel Camargo	0.00	0.00	0.00			

Ubicación	Poblados cercanos	Pronóstico Hidrológico		Análisis Hidrológico
		Periodo de ocurrencia	Pronóstico	
Ríos de la cuenca alta y media	Chawisa, Cotagaita y comunidades cercanas	19 al 21, 22 al 24 y 24 al 26 enero	Ascensos	Se presentarán condiciones necesarias para generar ascensos de nivel
Ríos de la cuenca baja		19 al 21, 22 al 24 y 24 al 26 enero	Ascensos	Se presentarán condiciones necesarias para generar ascensos de nivel

ACLARACION DE ALERTAS HIDROLOGICAS

ALERTA AMARILLA
Es el estado normal de los Ríos donde la intensidad y persistencia de lluvias es baja, por lo tanto no existe riesgo a desbordes.

ALERTA NARANJA.
Se declara cuando la tendencia ascendente de los niveles de los ríos y la persistencia e intensidad de las lluvias indican la posibilidad de presentar desbordes en las próximas horas. (Para el uso de navegación esta alerta significa que es posible navegar).

ALERTA ROJA.
Se declara cuando el nivel de los Ríos alcanzan alturas críticas que hacen inminente el desborde, o cuando ya se ha iniciado la inundación.

GLOSARIO

Barranco = Significa cuantos metros falta para desbordar

Pronostico= Es la probabilidad de la prediccion futura de los Rios a partir de las modelaciones hidrológicas

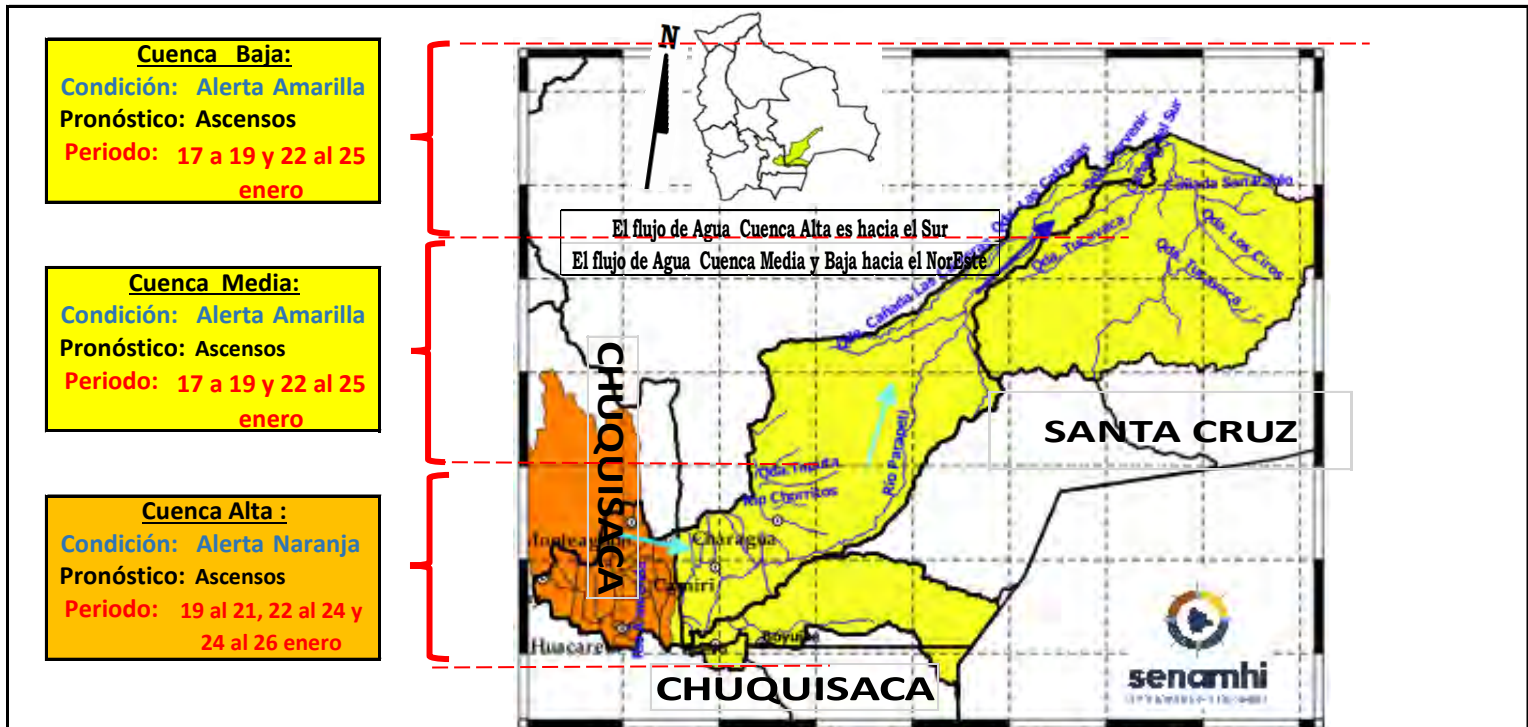
Estacion Hidrometrica que genera pronostico

MINISTERIO MEDIO AMBIENTE Y AGUA

SERVICIO NACIOANL DE METEOROLOGÍA E HIDROLOGÍA

CUENCA DEL RÍO PARAPETÍ Y CUEVO

Martes 16 de enero de 2024



IMPORTANTE:

Ubicación	Poblados cercanos	Pronóstico Hidrológico		Análisis Hidrológico
		Periodo de ocurrencia	Pronóstico	
Ríos de la cuenca alta (Chuquisaca)	Monteagudo, Huacareta, Camiri, Cuevo, Charagua, Durango, La Brecha, Yapirda, Rancho Nuevo y comunidades cercanas.	19 al 21, 22 al 24 y 24 al 26 enero	Ascensos	Se presentarán condiciones necesarias para generar ascensos de nivel
Ríos de la cuenca media y baja (Santa Cruz)		17 a 19 y 22 al 25 enero	Ascensos	Se presentarán condiciones necesarias para generar ascensos de nivel

NOTA: Para obtener mayor información complementaria sobre lluvias revisar el boletín meteorológico (www.senamhi.gob.bo)

ACLARACION DE ALERTAS HIDROLOGICAS

ALERTA AMARILLA
Es el estado normal de los Ríos donde la intensidad y persistencia de lluvias es baja, por lo tanto no existe riesgo a desbordes.

ALERTA NARANJA.
Se declara cuando la tendencia ascendente de los niveles de los ríos y la persistencia e intensidad de las lluvias indican la posibilidad de presentar desbordes en las próximas horas. (Para el uso de navegación esta alerta significa que es posible navegar).

ALERTA ROJA.
Se declara cuando el nivel de los Ríos alcanzan alturas críticas que hacen inminente el desborde, o cuando ya se ha iniciado la inundación.

GLOSARIO

Barranco = Significa cuantos metros falta para desbordar

Pronostico = Es la probabilidad de la prediccion futura de los Ríos a partir de las modelaciones hidrologicas

Estacion Hidrometrica que genera pronostico



SERVICIO NACIONAL DE METEOROLOGÍA E HIDROLOGÍA
SENAMHI - BOLIVIA

BOLETÍN DE PRONÓSTICO HIDROLÓGICO

TARIJA



senamhi
SERVICIO NACIONAL DE METEOROLOGÍA E HIDROLOGÍA



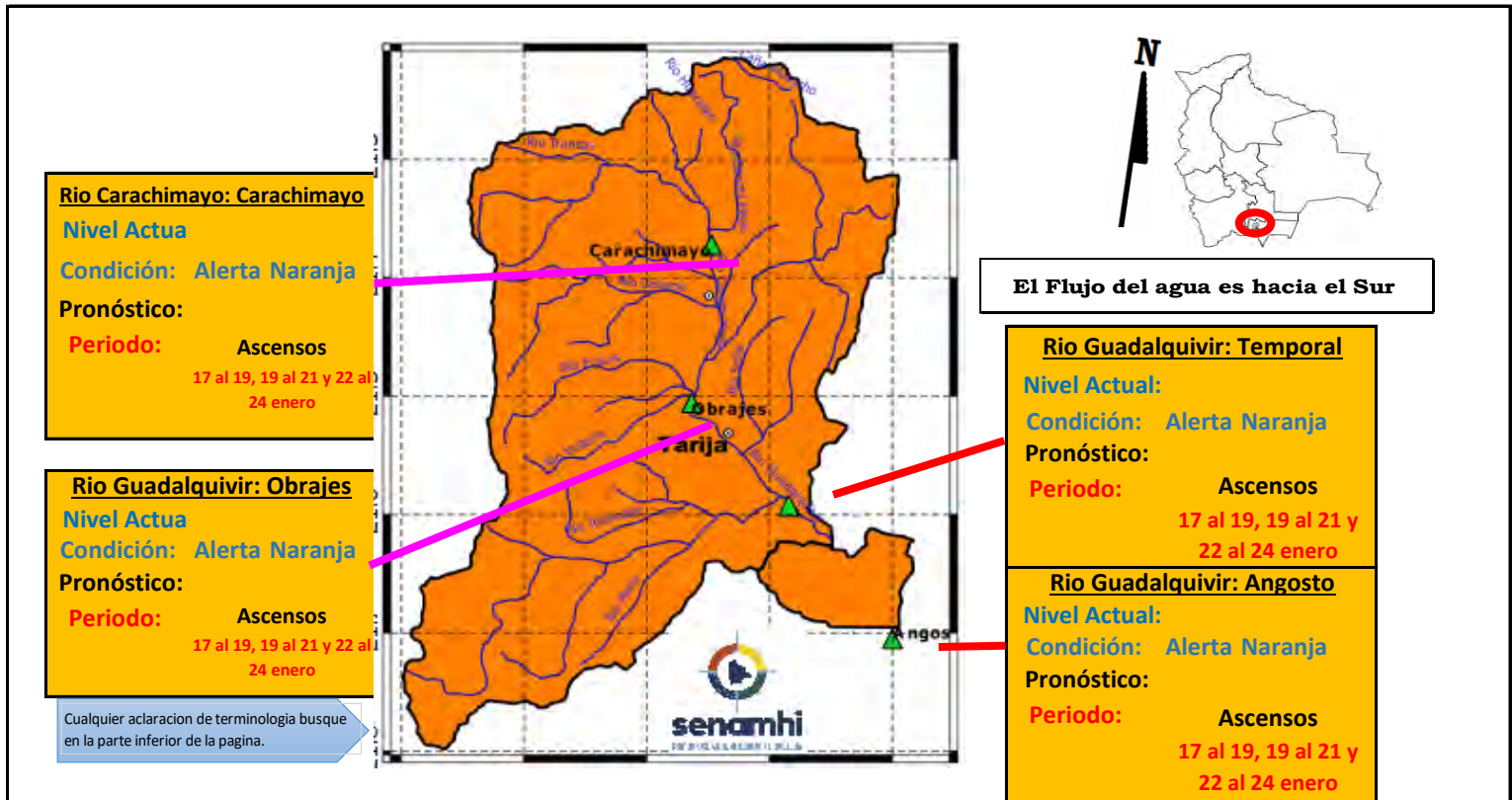
UNIDAD DE PRONÓSTICOS HIDROLÓGICOS



ESTADO PLURINACIONAL DE
BOLIVIA

CUENCA DEL RÍO GUADALQUIVIR

Martes 16 de enero de 2024




Cualquier aclaracion de terminologia busque en la parte inferior de la pagina.

IMPORTANTE: En general se espera el siguiente comportamiento:

Ubicación	Poblados cercanos	Pronóstico Hidrológico		Análisis Hidrológico
		Periodo de ocurrencia	Pronóstico	
Ríos de la cuenca alta, media y baja	Villa San Lorenzo, Carachimayo, Obrajes, Temporal, Angosto y comunidades cercanas	17 al 19, 19 al 21 y 22 al 24 enero	Ascensos	Se presentarán condiciones necesarias para generar ascensos de nivel

NOTA: Para obtener mayor información complementaria sobre lluvias revisar el boletín meteorológico (www.senamhi.gob.bo)



ACLARACION DE ALERTAS HIDROLOGICAS

ALERTA AMARILLA
Es el estado normal de los Rios donde la intensidad y persistencia de lluvias es baja, por lo tanto no existe riesgo a desbordes.


ALERTA NARANJA.
Se declara cuando la tendencia ascendente de los niveles de los ríos y la persistencia e intensidad de las lluvias indican la posibilidad de presentar desbordes en las próximas horas. (Para el uso de navegación esta alerta significa que es posible navegar).

ALERTA ROJA.
Se declara cuando el nivel de los Rios alcanzan alturas criticas que hacen inminente el desborde, o cuando ya se ha iniciado la inundación.

GLOSARIO

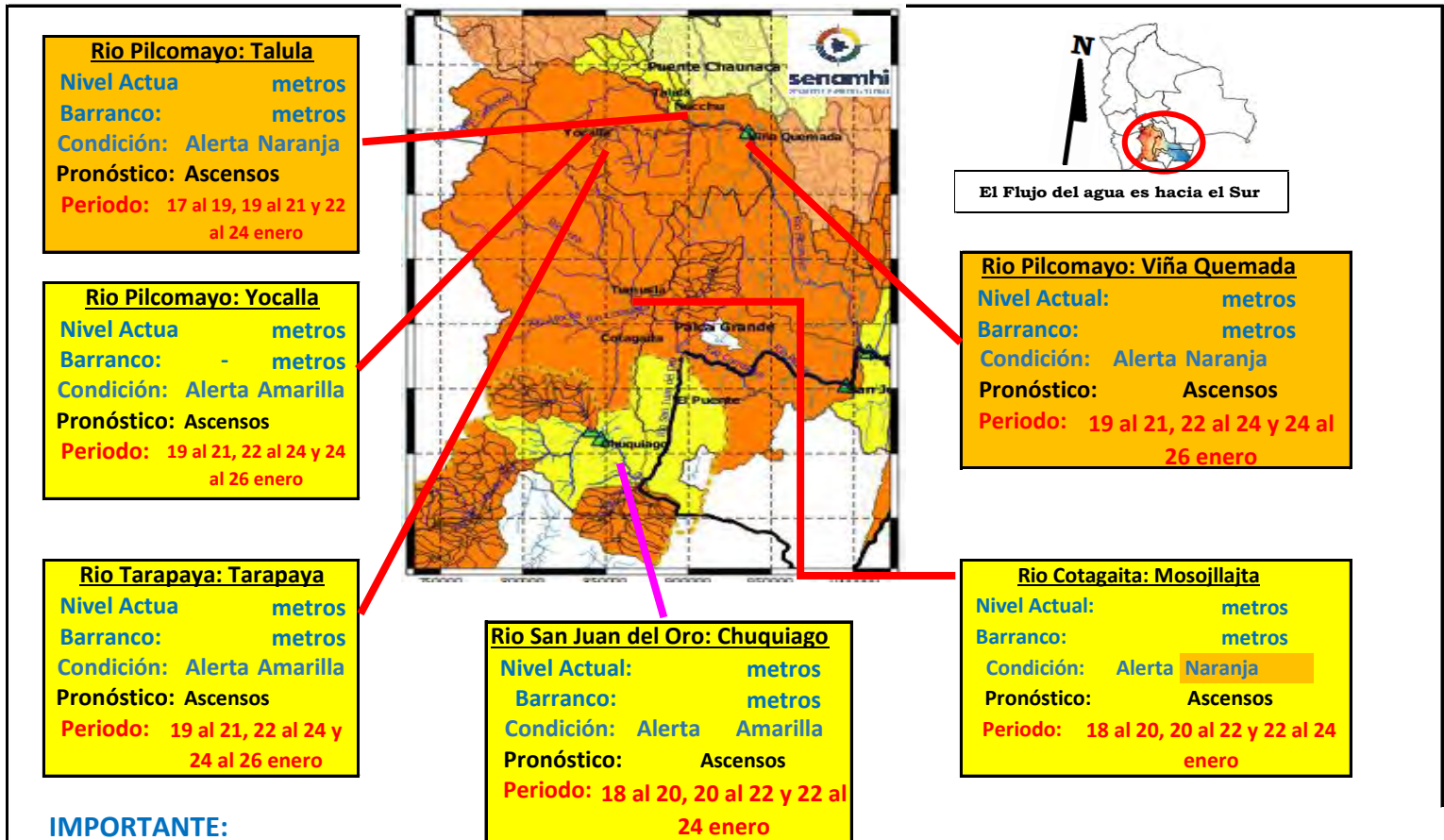
Barranco = Significa cuantos metros falta para desbordar

Pronostico= Es la probabilidad de la prediccion futura de los Rios a partir de las modelaciones hidrológicas

 Estacion Hidrometrica que genera pronostico

CUENCA DEL RÍO PILCOMAYO (PARTE 1)

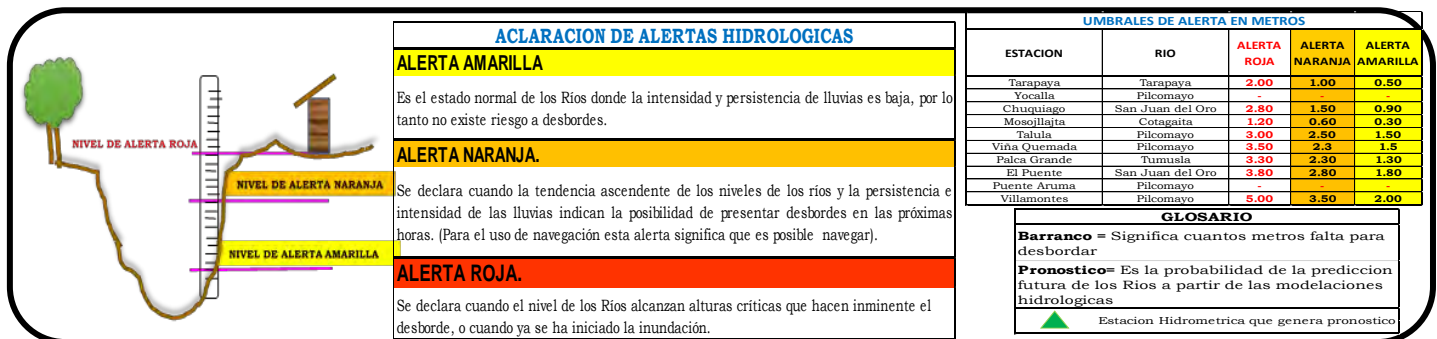
Martes 16 de enero de 2024



IMPORTANTE:

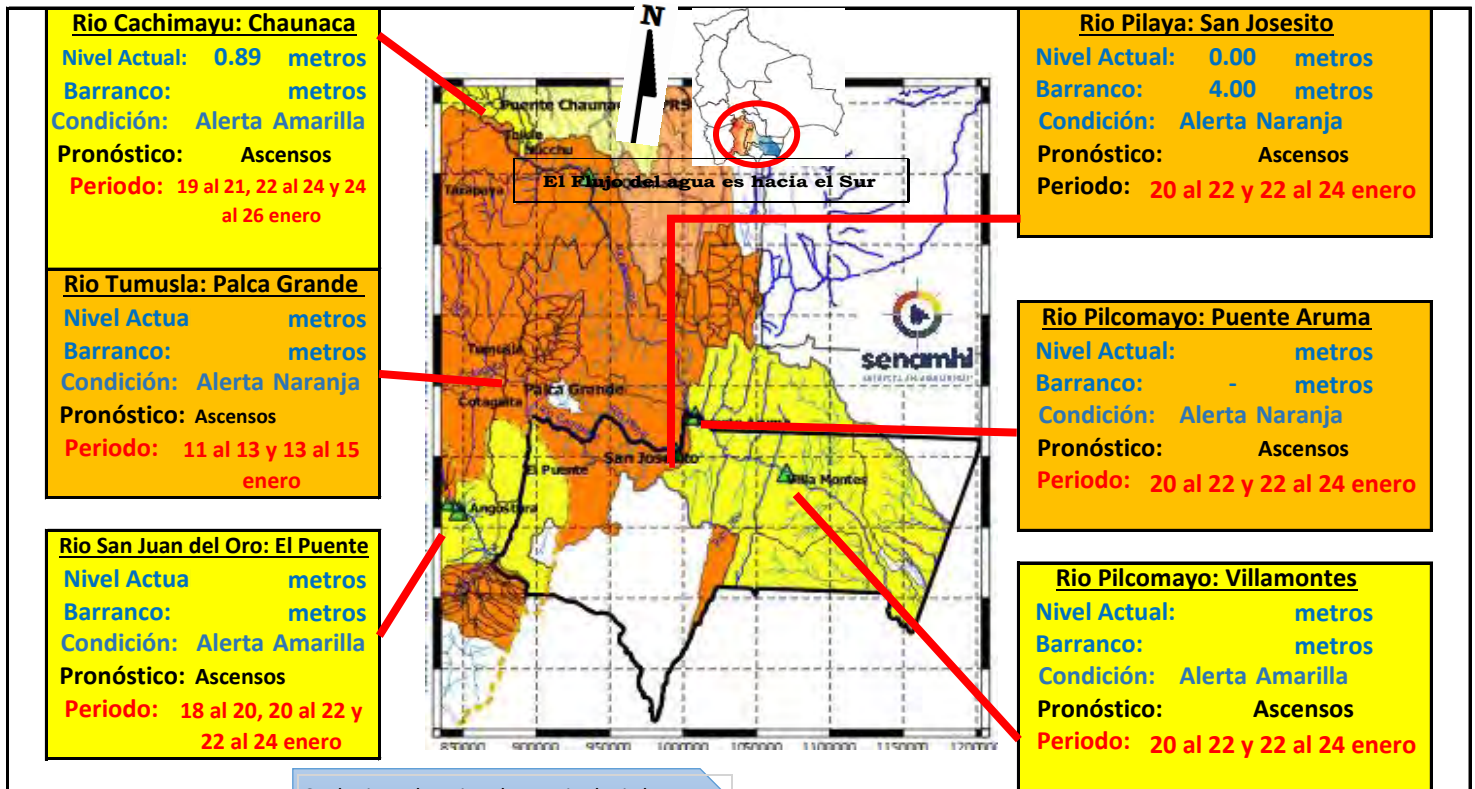
Ubicación	Departamento	Pronóstico Hidrológico		Análisis Hidrológico
		Periodo de ocurrencia	Pronóstico	
Ríos de la cuenca alta	Potosí (este)	18 al 20, 20 al 22 y 22 al 24 enero	Ascensos	Se presentarán condiciones necesarias para generar ascensos de nivel
Ríos de la cuenca media	Chuquisaca	19 al 21, 22 al 24 y 24 al 26 enero	Ascensos	Se presentarán condiciones necesarias para generar ascensos de nivel

NOTA: Para obtener mayor información complementaria sobre lluvias revisar el boletín meteorológico (www.senamhi.gob.bo)



CUENCA DEL RÍO PILCOMAYO (PARTE 2)

Martes 16 de enero de 2024



Cualquier aclaración de terminología busque en la parte inferior de la página.

IMPORTANTE:

Ubicación	Departamento	Pronóstico Hidrológico		Análisis Hidrológico
		Periodo de ocurrencia	Pronóstico	
Ríos de la cuenca baja	Tarija	20 al 22 y 22 al 24 enero	Ascensos	Se presentarán condiciones necesarias para generar ascensos de nivel

NOTA: Para obtener mayor información complementaria sobre lluvias revisar el boletín meteorológico (www.senamhi.gob.bo)

ACLARACION DE ALERTAS HIDROLOGICAS

ALERTA AMARILLA
Es el estado normal de los Ríos donde la intensidad y persistencia de lluvias es baja, por lo tanto no existe riesgo a desbordes.

ALERTA NARANJA.
Se declara cuando la tendencia ascendente de los niveles de los ríos y la persistencia e intensidad de las lluvias indican la posibilidad de presentar desbordes en las próximas horas. (Para el uso de navegación esta alerta significa que es posible navegar).

ALERTA ROJA.
Se declara cuando el nivel de los Ríos alcanzan alturas críticas que hacen inminente el desborde, o cuando ya se ha iniciado la inundación.

UMBRALES DE ALERTA EN METROS				
ESTACION	RIO	ALERTA ROJA	ALERTA NARANJA	ALERTA AMARILLA
Tarapaya	Tarapaya	2.00	1.00	0.50
Yacalla	Pilcomayo	-	-	-
Chiquiagu	San Juan del Oro	2.80	1.50	0.90
Mosojilata	Cotagaita	1.20	0.60	0.30
Talula	Pilcomayo	3.00	2.50	1.50
Viña Quemada	Pilcomayo	3.50	2.3	1.5
Palca Grande	Tumusla	3.30	2.30	1.30
El Puente	San Juan del Oro	3.80	2.80	1.80
Puente Aruma	Pilcomayo	-	-	-
Villamontes	Pilcomayo	5.00	3.50	2.00

GLOSARIO

Barranco = Significa cuantos metros falta para desbordar

Pronóstico = Es la probabilidad de la predicción futura de los Ríos a partir de las modelaciones hidrológicas

Estacion Hidrometrica que genera pronostico

CUENCA DEL RÍO BERMEJO

Martes 16 de enero de 2024

Estacion: Balapuca Río Bermejo

Nivel Actual: 0 m

Barranco: 13.9 m

Condición: Naranja

Pronóstico: Ascensos

Periodo: 17 al 19, 19 al 21 y 22 al 24 enero

Estacion: Aguas Blancas Río Bermejo

Nivel Actual: 0 m

Barranco: 7.6 m

Condición: Naranja

Pronóstico: Ascensos

Periodo: 17 al 19, 19 al 21 y 22 al 24 enero

Estacion: San Telmo Río grande de Tarija

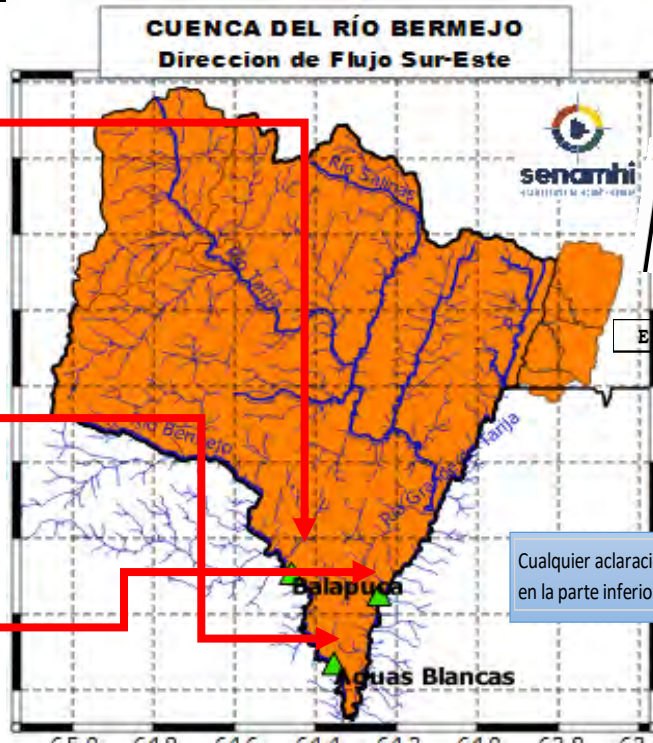
Nivel Actual: 0

Barranco: 8.15

Condición: Naranja

Pronóstico: Ascensos

Periodo: 17 al 19, 19 al 21 y 22 al 24 enero



Cualquier aclaración de terminología busque en la parte inferior de la página.

Ubicación	Poblados cercanos	Pronóstico Hidrológico		Análisis Hidrológico
		Periodo de ocurrencia	Pronóstico	
Ríos de la cuenca alta	Entre Ríos, Pucara, Salinas y comunidades cercanas	17 al 19, 19 al 21 y 22 al 24 enero	Ascensos	Se presentarán condiciones necesarias para generar ascensos de nivel
Ríos de la cuenca media	Pampa Grande, Padcaya, Emborozu y comunidades cercanas	17 al 19, 19 al 21 y 22 al 24 enero	Ascensos	Se presentarán condiciones necesarias para generar ascensos de nivel
Ríos de la cuenca baja	La Goma, Barredero, Bermejo, Naranjitos y comunidades cercanas	17 al 19, 19 al 21 y 22 al 24 enero	Ascensos	Se presentarán condiciones necesarias para generar ascensos de nivel

NOTA: Para obtener mayor información complementaria sobre lluvias revisar el boletín meteorológico (www.senamhi.gob.bo)

ACLARACION DE ALERTAS HIDROLOGICAS

ALERTA AMARILLA

Es el estado normal de los Ríos donde la intensidad y persistencia de lluvias es baja, por lo tanto no existe riesgo a desbordes.

ALERTA NARANJA.

Se declara cuando la tendencia ascendente de los niveles de los ríos y la persistencia e intensidad de las lluvias indican la posibilidad de presentar desbordes en las próximas horas. (Para el uso de navegación esta alerta significa que es posible navegar).

ALERTA ROJA.

Se declara cuando el nivel de los Ríos alcanzan alturas críticas que hacen inminente el desborde, o cuando ya se ha iniciado la inundación.

GLOSARIO

Barranco = Significa cuantos metros falta para desbordar

Pronostico = Es la probabilidad de la predicción futura de los Ríos a partir de las modelaciones hidrológicas

Estacion Hidrometrica que genera pronostico