



**senamhi**

SERVICIO NACIONAL DE METEOROLOGÍA E HIDROLOGÍA

**SERVICIO NACIONAL DE METEOROLOGÍA E HIDROLOGÍA  
SENAMHI - BOLIVIA**

**BOLETÍN DE PRONÓSTICO HIDROLÓGICO**

# **COCHABAMBA**

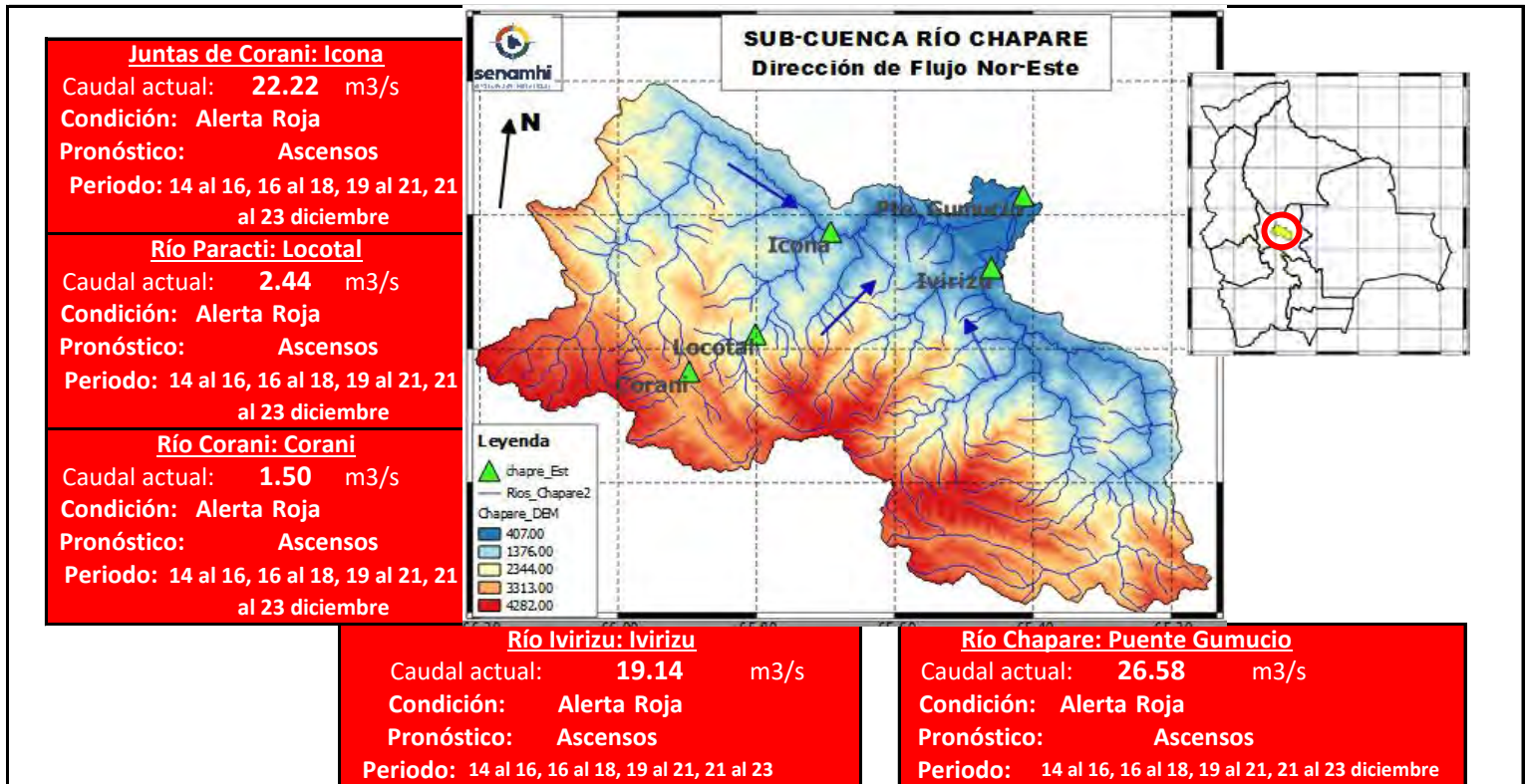
**Cuencas de los ríos: Chapare, Rocha, Caine,  
Mizque, Ichilo e Isisboro**



**UNIDAD DE PRONÓSTICOS HIDROLÓGICOS**



CUENCA DEL RÍO CHAPARE  
*Jueves 12 de diciembre de 2024*



**Juntas de Corani: Icona**  
Caudal actual: **22.22** m<sup>3</sup>/s  
Condición: **Alerta Roja**  
Pronóstico: **Ascensos**  
Periodo: 14 al 16, 16 al 18, 19 al 21, 21 al 23 diciembre

**Río Paracti: Locotal**  
Caudal actual: **2.44** m<sup>3</sup>/s  
Condición: **Alerta Roja**  
Pronóstico: **Ascensos**  
Periodo: 14 al 16, 16 al 18, 19 al 21, 21 al 23 diciembre

**Río Corani: Corani**  
Caudal actual: **1.50** m<sup>3</sup>/s  
Condición: **Alerta Roja**  
Pronóstico: **Ascensos**  
Periodo: 14 al 16, 16 al 18, 19 al 21, 21 al 23 diciembre

**Río Ivirizu: Ivirizu**  
Caudal actual: **19.14** m<sup>3</sup>/s  
Condición: **Alerta Roja**  
Pronóstico: **Ascensos**  
Periodo: 14 al 16, 16 al 18, 19 al 21, 21 al 23

**Río Chapare: Puente Gumucio**  
Caudal actual: **26.58** m<sup>3</sup>/s  
Condición: **Alerta Roja**  
Pronóstico: **Ascensos**  
Periodo: 14 al 16, 16 al 18, 19 al 21, 21 al 23 diciembre

**IMPORTANTE:** En general, para la cuenca del río Chapare se espera el siguiente comportamiento:

Ubicación	Poblados cercanos	Pronóstico Hidrológico		Análisis Hidrológico
		Periodo de ocurrencia	Pronóstico	
Ríos de la cuenca alta	Corani, Locotal, Chocotal, Villa Tunari (11 Distritos), San Mateo y comunidades cercanas.	14 al 16, 16 al 18, 19 al 21, 21 al 23 diciembre	Ascensos	Se presentarán condiciones necesarias para generar ascensos de nivel
cuenca media		14 al 16, 16 al 18, 19 al 21, 21 al 23 diciembre	Ascensos	Se presentarán condiciones necesarias para generar ascensos de nivel
Ríos de la cuenca baja		14 al 16, 16 al 18, 19 al 21, 21 al 23 diciembre	Ascensos	Se presentarán condiciones necesarias para generar ascensos de nivel

**NOTA:** Para obtener mayor información complementaria sobre lluvias revisar el boletín meteorológico ([www.senamhi.gob.bo](http://www.senamhi.gob.bo))

**NIVEL DE ALERTA ROJA**

**NIVEL DE ALERTA NARANJA**

**NIVEL DE ALERTA AMARILLA**

**ACLARACION DE ALERTAS HIDROLOGICAS**

**ALERTA AMARILLA**  
Es el estado normal de los Ríos donde la intensidad y persistencia de lluvias es baja, por lo tanto no existe riesgo a desbordes.

**ALERTA NARANJA.**  
Se declara cuando la tendencia ascendente de los niveles de los ríos y la persistencia e intensidad de las lluvias indican la posibilidad de presentar desbordes en las próximas horas. (Para el uso de navegación esta alerta significa que es posible navegar).

**ALERTA ROJA.**  
Se declara cuando el nivel de los Ríos alcanzan alturas críticas que hacen inminente el desborde, o cuando ya se ha iniciado la inundación.

**NIVELES DE ALERTA ROJA EN VOLUMEN DE AGUA POR CADA SEGUNDO [m<sup>3</sup>/s]**

RIO	ESTACION	ALERTA ROJA
Corani	Corani	595
Paracti	Locotal	425
Juntas de Corani	Icona	4335
Ivirizu	Ivirizu	3825
Espiritu Santo	Puente Gumucio	5100

**Caudal Q[m<sup>3</sup>/s]:** Es la cantidad de volumen de agua que fluye en el Río expresada en metros

**GLOSARIO**

**Barranco** = Significa cuantos metros falta para desbordar

**Pronostico** = Es la probabilidad de la predicción futura de los Ríos a partir de las modelaciones hidrológicas

▲ Estacion Hidrometrica que genera pronostico

CUENCA DEL RÍO ROCHA  
Jueves 12 de diciembre de 2024



**Río Rocha: Puente Chiñata**  
 Nivel actual:                    metros  
**Condición: Alerta Naranja**  
**Pronóstico: Ascensos**  
**Periodo: 14 al 16, 16 al 18, 19 al 21, 21 al 23 diciembre**

**Río Rocha: Pico de Loro**  
 Nivel actual: **0.60** metros  
**Condición: Alerta Naranja**  
**Pronóstico: Ascensos**  
**Periodo: 14 al 16, 16 al 18, 19 al 21, 21 al 23 diciembre**


**Río Rocha: Puente Cajon**  
 Nivel actual: **0.05** metros  
**Condición: Alerta Naranja**  
**Pronóstico: Ascensos**  
**Periodo: 14 al 16, 16 al 18, 19 al 21, 21 al 23 diciembre**

**Río Rocha: Puente Abra**  
 Nivel actual: **0.05** metros  
**Condición: Alerta Naranja**  
**Pronóstico: Ascensos**  
**Periodo: 14 al 16, 16 al 18, 19 al 21, 21 al 23 diciembre**

**IMPORTANTE:** En general, para la cuenca del río Rocha se espera el siguiente comportamiento:

Ubicación	Poblados cercanos	Pronóstico Hidrológico		Análisis Hidrológico
		Periodo de ocurrencia	Pronóstico	
Ríos de la cuenca alta	Cochabamba, Tiquipaya, Sacaba,	14 al 16, 16 al 18, 19 al 21, 21 al 23 diciembre	Ascensos	Se presentarán condiciones necesarias para generar ascensos de nivel
Ríos de la cuenca media	Colcapirhua, Quillacollo, Vinto, Sipe Sipe y comunidades cercanas.	14 al 16, 16 al 18, 19 al 21, 21 al 23 diciembre	Ascensos	Se presentarán condiciones necesarias para generar ascensos de nivel
Ríos de la cuenca baja		14 al 16, 16 al 18, 19 al 21, 21 al 23 diciembre	Ascensos	Se presentarán condiciones necesarias para generar ascensos de nivel

**NOTA:** Para obtener mayor información complementaria sobre lluvias revisar el boletín meteorológico ([www.senamhi.gob.bo](http://www.senamhi.gob.bo))



**ACLARACION DE ALERTAS HIDROLOGICAS**

**ALERTA AMARILLA**  
Es el estado normal de los Rios donde la intensidad y persistencia de lluvias es baja, por lo tanto no existe riesgo a desbordes.

**ALERTA NARANJA.**  
Se declara cuando la tendencia ascendente de los niveles de los rios y la persistencia e intensidad de las lluvias indican la posibilidad de presentar desbordes en las próximas horas. (Para el uso de navegación esta alerta significa que es posible navegar).

**ALERTA ROJA.**  
Se declara cuando el nivel de los Ríos alcanzan alturas críticas que hacen inminente el desborde, o cuando ya se ha iniciado la inundación.

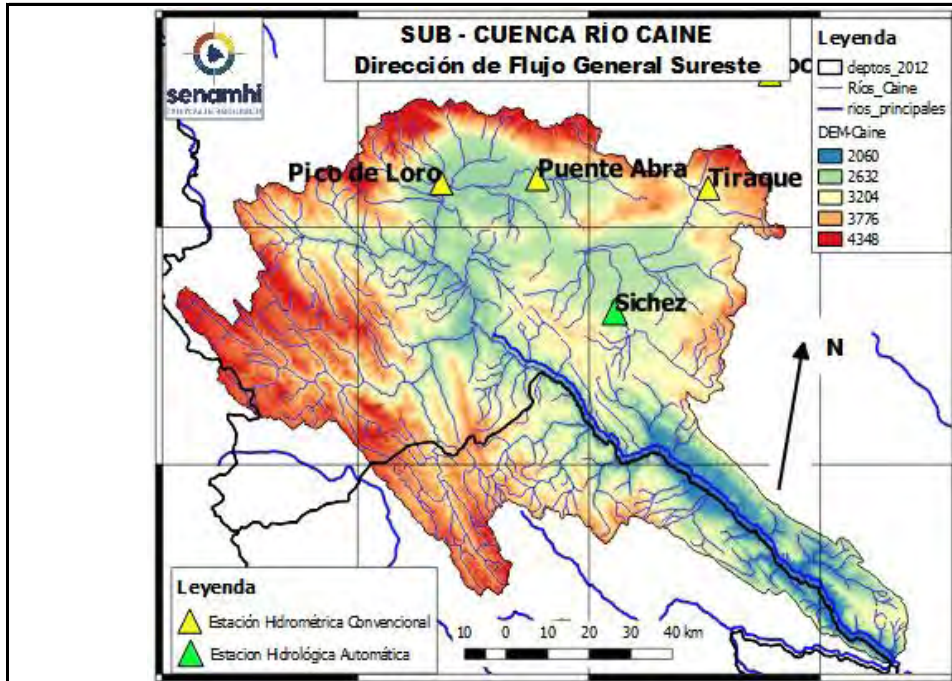
**GLOSARIO**

**Barranco** = Significa cuantos metros falta para desbordar

**Pronostico**= Es la probabilidad de la predicción futura de los Ríos a partir de las modelaciones hidrológicas

▲ Estacion Hidrometrica que genera pronostico

SUB - CUENCA DEL RÍO CAINE  
Jueves 12 de diciembre de 2024



<p><b>Río Tiraque: Tiraque</b>                  Nivel actual: <b>0.00</b> metros                  Condición: <b>Alerta Naranja</b>                  Pronóstico: <b>Ascensos</b>                  Periodo: <b>14 al 16, 16 al 18, 19 al 21, 21 al 23</b> diciembre</p>
<p><b>Río Sichez: Sichez</b>                  Nivel actual: <b>0.86</b> metros                  Condición: <b>Alerta Naranja</b>                  Pronóstico: <b>Ascensos</b>                  Periodo: <b>14 al 16, 16 al 18, 19 al 21, 21 al 23</b> diciembre</p>
<p><b>Río Rocha: Puente Abra</b>                  Nivel actual: <b>0.00</b> metros                  Condición: <b>Alerta Naranja</b>                  Pronóstico: <b>Ascensos</b>                  Periodo: <b>14 al 16, 16 al 18, 19 al 21, 21 al 23</b> diciembre</p>
<p><b>Río Rocha: Pico de Loro</b>                  Nivel actual: <b>0.68</b> metros                  Condición: <b>Alerta Naranja</b>                  Pronóstico: <b>Ascensos</b>                  Periodo: <b>14 al 16, 16 al 18, 19 al 21, 21 al 23</b> diciembre</p>

	8/12/2024	9/12/2024	10/12/2024	11/12/2024	12/12/2024
Nivel Tiraque					<b>0.00</b>
Nivel Sichez	<b>0.82</b>	<b>0.85</b>	0.83	0.79	<b>0.86</b>
Nivel Abra					<b>0.00</b>
Nivel Pico de Loro	<b>0</b>	<b>0</b>	0	0.679	<b>0.60</b>

**IMPORTANTE:** En general, para la cuenca del río Rocha se espera el siguiente comportamiento:

Ubicación	Poblados cercanos	Pronóstico Hidrológico		Análisis Hidrológico
		Periodo de ocurrencia	Pronóstico	
Ríos de la cuenca alta	Sichez, Tiraque, Arque y poblaciones cercanas	14 al 16, 16 al 18, 19 al 21, 21 al 23 diciembre	Ascensos	Se presentarán condiciones necesarias para generar ascensos de nivel
Ríos de la cuenca media		14 al 16, 16 al 18, 19 al 21, 21 al 23 diciembre	Ascensos	Se presentarán condiciones necesarias para generar ascensos de nivel
Ríos de la cuenca baja		14 al 16, 16 al 18, 19 al 21, 21 al 23 diciembre	Ascensos	Se presentarán condiciones necesarias para generar ascensos de nivel

**NOTA:** Para obtener mayor información complementaria sobre lluvias revisar el boletín meteorológico ([www.senamhi.gob.bo](http://www.senamhi.gob.bo))

**ACLARACION DE ALERTAS HIDROLOGICAS**

**ALERTA AMARILLA**  
Es el estado normal de los Rios donde la intensidad y persistencia de lluvias es baja, por lo tanto no existe riesgo a desbordes.

**ALERTA NARANJA**  
Se declara cuando la tendencia ascendente de los niveles de los rios y la persistencia e intensidad de las lluvias indican la posibilidad de presentar desbordes en las próximas horas. (Para el uso de navegación esta alerta significa que es posible navegar).

**ALERTA ROJA**  
Se declara cuando el nivel de los Rios alcanzan alturas críticas que hacen inminente el desborde, o cuando ya se ha iniciado la inundación.

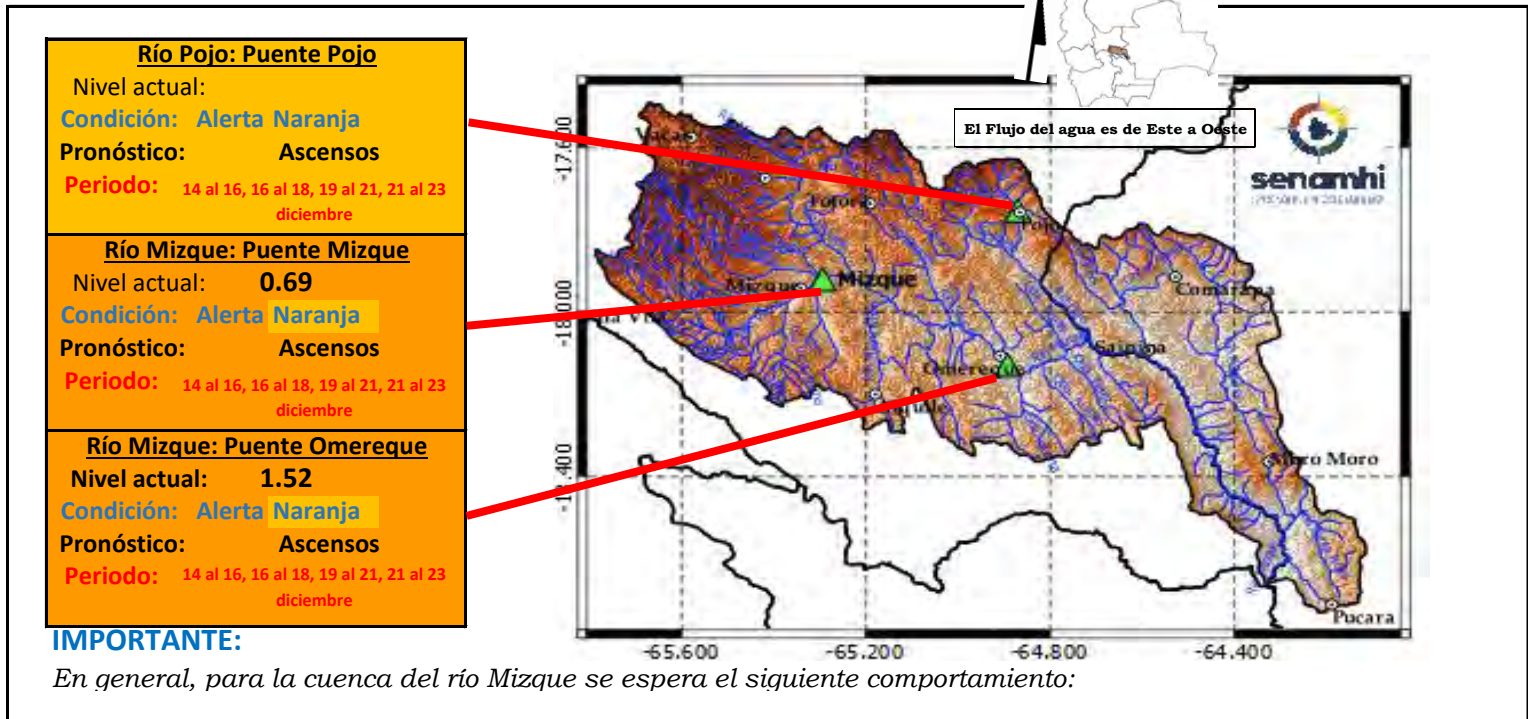
**GLOSARIO**

**Barranco** = Significa cuantos metros falta para desbordar

**Pronostico** = Es la probabilidad de la predicción futura de los Rios a partir de las modelaciones hidrológicas

▲ Estación Hidrométrica que genera pronostico

CUENCA DEL RÍO MIZQUE  
Jueves 12 de diciembre de 2024



Ubicación	Poblados cercanos	Pronóstico Hidrológico		Análisis Hidrológico
		Periodo de ocurrencia	Pronóstico	
Ríos de la cuenca alta	Mizque, Omereque, Pojo, Aiquile, Vila Vila, Totora,	14 al 16, 16 al 18, 19 al 21, 21 al 23 diciembre	Ascensos	Se presentarán condiciones necesarias para generar ascensos de nivel
Ríos de la cuenca media	Pocona, Vacas, Comarapa, Saipina, Moro	14 al 16, 16 al 18, 19 al 21, 21 al 23 diciembre	Ascensos	Se presentarán condiciones necesarias para generar ascensos de nivel
Ríos de la cuenca baja	Moro, Pucara y Comunidades cercanas	14 al 16, 16 al 18, 19 al 21, 21 al 23 diciembre	Ascensos	Se presentarán condiciones necesarias para generar ascensos de nivel

**NOTA: Para obtener mayor información complementaria sobre lluvias revisar el boletín meteorológico ([www.senamhi.gob.bo](http://www.senamhi.gob.bo))**

**ACLARACION DE ALERTAS HIDROLOGICAS**

**ALERTA AMARILLA**  
Es el estado normal de los Ríos donde la intensidad y persistencia de lluvias es baja, por lo tanto no existe riesgo a desbordes.

**ALERTA NARANJA.**  
Se declara cuando la tendencia ascendente de los niveles de los ríos y la persistencia e intensidad de las lluvias indican la posibilidad de presentar desbordes en las próximas horas. (Para el uso de navegación esta alerta significa que es posible navegar).

**ALERTA ROJA.**  
Se declara cuando el nivel de los Ríos alcanzan alturas críticas que hacen inminente el desborde, o cuando ya se ha iniciado la inundación.

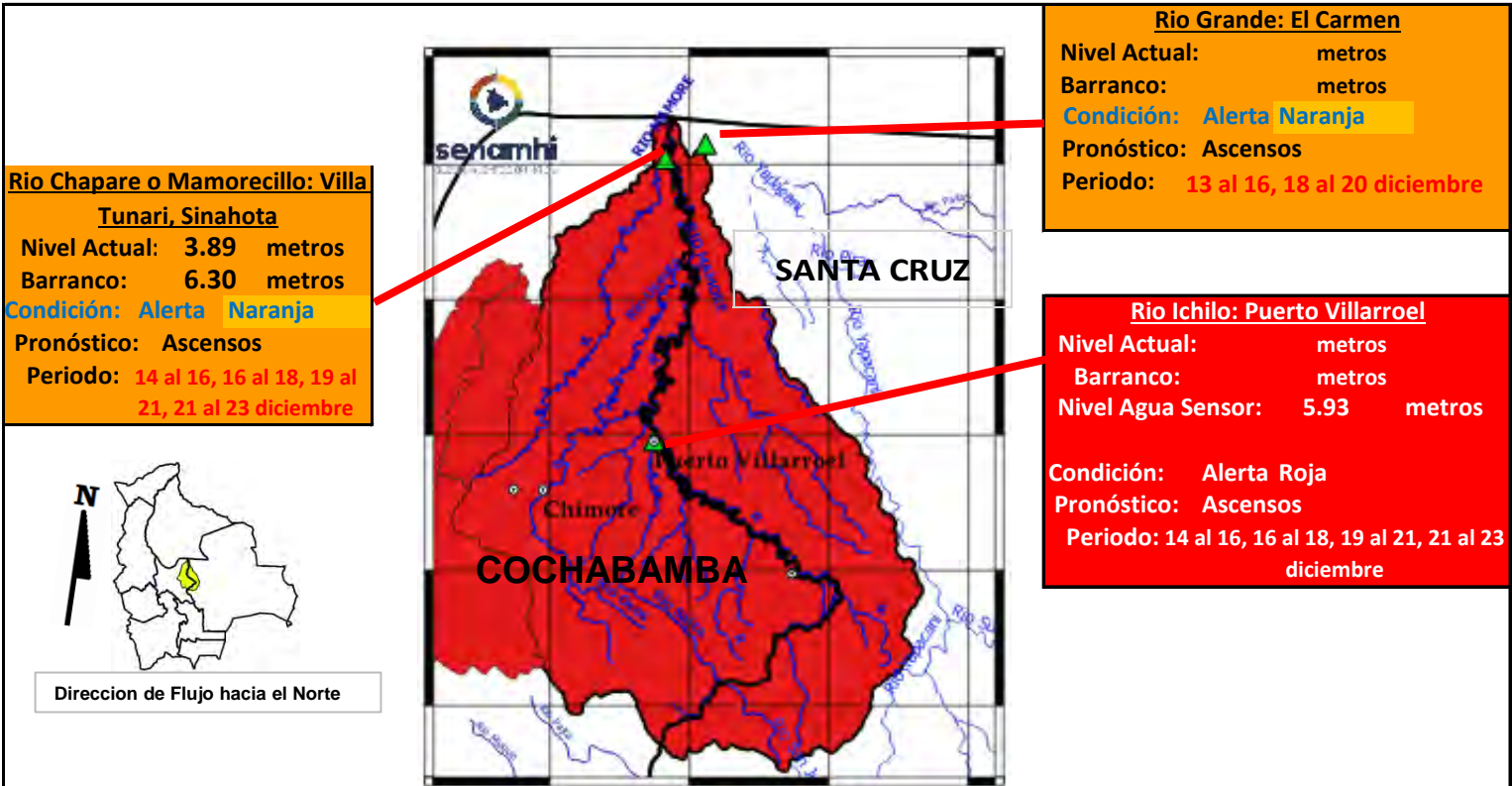
**GLOSARIO**

**Barranco** = Significa cuantos metros falta para desbordar

**Pronostico**= Es la probabilidad de la predicción futura de los Ríos a partir de las modelaciones hidrológicas

Estacion Hidrometrica que genera pronostico

CUENCA DEL RÍO ICHILO  
Jueves 12 de diciembre de 2024



**IMPORTANTE:**

En general, para la cuenca del río Mamoré se espera el siguiente comportamiento:

Ubicación	Zonas	Pronóstico Hidrológico		Análisis Hidrológico
		Periodo de ocurrencia	Pronóstico	
Ríos de la cuenca alta	Cochabamba-Santa Cruz	14 al 16, 16 al 18, 19 al 21, 21 al 23 diciembre	Ascensos	Se presentarán condiciones necesarias para generar ascensos repentinos de nivel
Ríos de la cuenca media	Cochabamba-Santa Cruz	14 al 16, 16 al 18, 19 al 21, 21 al 23 diciembre	Ascensos	Se presentarán condiciones necesarias para generar ascensos repentinos de nivel
Ríos Cuenca Baja	Cochabamba-Santa Cruz	14 al 16, 16 al 18, 19 al 21, 21 al 23 diciembre	Ascensos	Se presentarán condiciones necesarias para generar ascensos repentinos de nivel

**NOTA: Para obtener mayor información complementaria sobre lluvias revisar el boletín meteorológico ([www.senamhi.gob.bo](http://www.senamhi.gob.bo))**

**ACLARACION DE ALERTAS HIDROLOGICAS**

**ALERTA AMARILLA**  
 Es el estado normal de los Ríos donde la intensidad y persistencia de lluvias es baja, por lo tanto no existe riesgo a desbordes.

**ALERTA NARANJA.**  
 Se declara cuando la tendencia ascendente de los niveles de los ríos y la persistencia e intensidad de las lluvias indican la posibilidad de presentar desbordes en las próximas horas. (Para el uso de navegación esta alerta significa que es posible navegar).

**ALERTA ROJA.**  
 Se declara cuando el nivel de los Ríos alcanzan alturas críticas que hacen inminente el desborde, o cuando ya se ha iniciado la inundación.

**GLOSARIO**

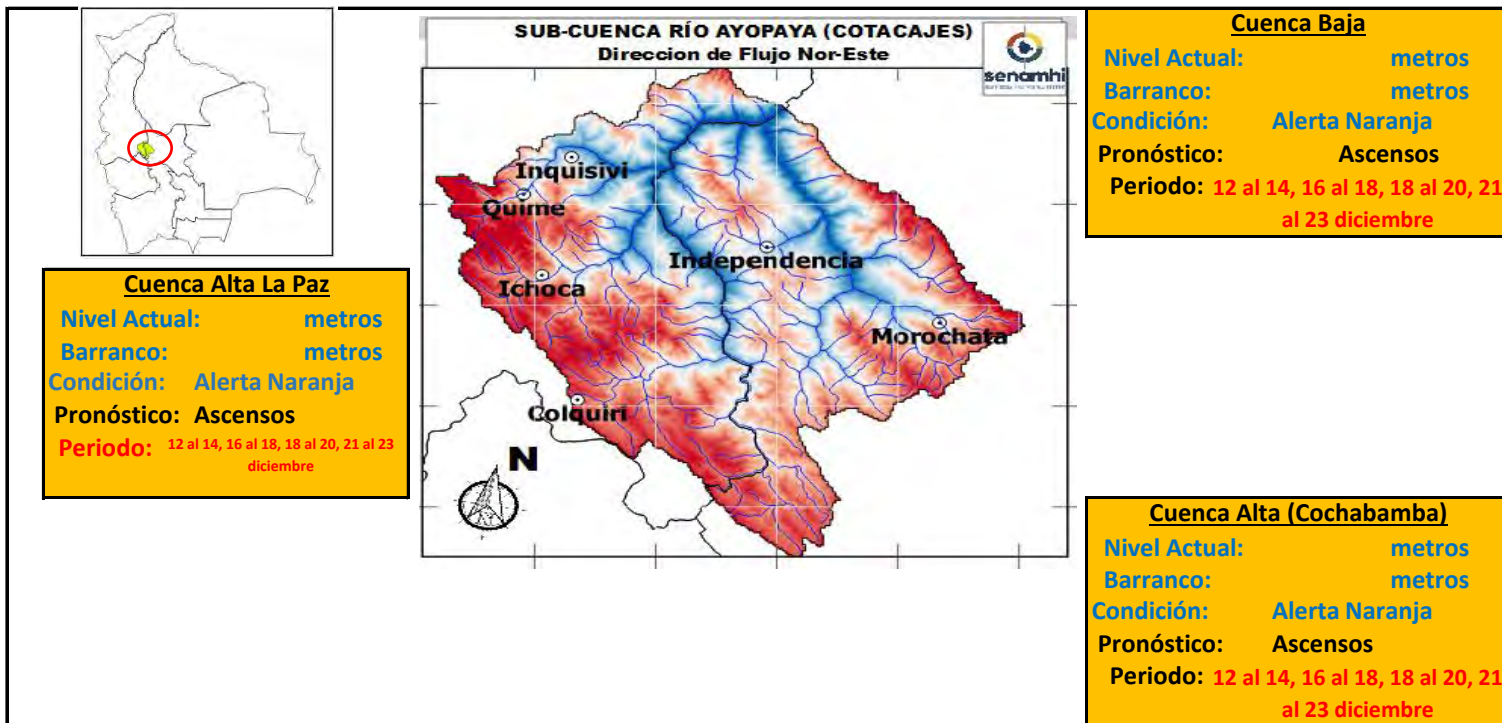
**Barranco** = Significa cuantos metros falta para desbordar

**Pronóstico** = Es la probabilidad de la predicción futura de los Ríos a partir de las modelaciones hidrológicas

▲ Estacion Hidrometrica que genera pronostico

# SUB - CUENCA DEL RÍO AYOPAYA (COTACAJES)

**Jueves 12 de diciembre de 2024**



**IMPORTANTE:**

Ubicación	Poblados cercanos	Pronóstico Hidrológico		Análisis Hidrológico
		Periodo de ocurrencia	Pronóstico	
Ríos de la cuenca alta (La Paz)	Colquiri, Ichoca, Quime, Inquisivi y Poblaciones cercanas	12 al 14, 16 al 18, 18 al 20, 21 al 23 diciembre	Ascensos	Se presentarán condiciones necesarias para generar ascensos de nivel
Ríos de la cuenca Alta (Cochabamba)	Independencia, Morochata y poblaciones cercanas	12 al 14, 16 al 18, 18 al 20, 21 al 23 diciembre	Ascensos	Se presentarán condiciones necesarias para generar ascensos de nivel
Ríos de la cuenca baja	poblaciones cercanas	12 al 14, 16 al 18, 18 al 20, 21 al 23 diciembre	Ascensos	Se presentarán condiciones necesarias para generar ascensos de nivel

**NOTA: Para obtener mayor información complementaria sobre lluvias revisar el boletín meteorológico ([www.senamhi.gob.bo](http://www.senamhi.gob.bo))**

ACLARACION DE ALERTAS HIDROLOGICAS	
<b>ALERTA AMARILLA</b>	Es el estado normal de los Ríos y donde la intensidad y persistencia de lluvias es baja y por lo tanto no existe riesgo a desbordes para las poblaciones.
<b>ALERTA NARANJA.</b>	Se declara cuando la tendencia ascendente de los niveles de los ríos y la persistencia e intensidad de las lluvias indican la posibilidad de presentar desbordes en las próximas horas. (Para el uso de navegación esta alerta significa que es muy posible poder navegar).
<b>ALERTA ROJA.</b>	Se declara cuando el nivel de los Ríos alcanzan alturas críticas que hacen inminente el desborde, o cuando ya se ha iniciado la inundación.

**GLOSARIO**

**Barranco** = Significa cuantos metros falta para desbordar

**Pronostico**= Es la probabilidad de la predicción futura de los Ríos a partir de las modelaciones hidrológicas

Estación Hidrometrica que genera pronostico



**senamhi**

SERVICIO NACIONAL DE METEOROLOGÍA E HIDROLOGÍA

**SERVICIO NACIONAL DE METEOROLOGÍA E HIDROLOGÍA  
SENAMHI - BOLIVIA**

# **BOLETÍN DE PRONÓSTICO HIDROLÓGICO**

# **SANTA CRUZ**

**Cuencas de los ríos: Ichilo, Yapacaní, Piraí,  
Grande, Parapetí**



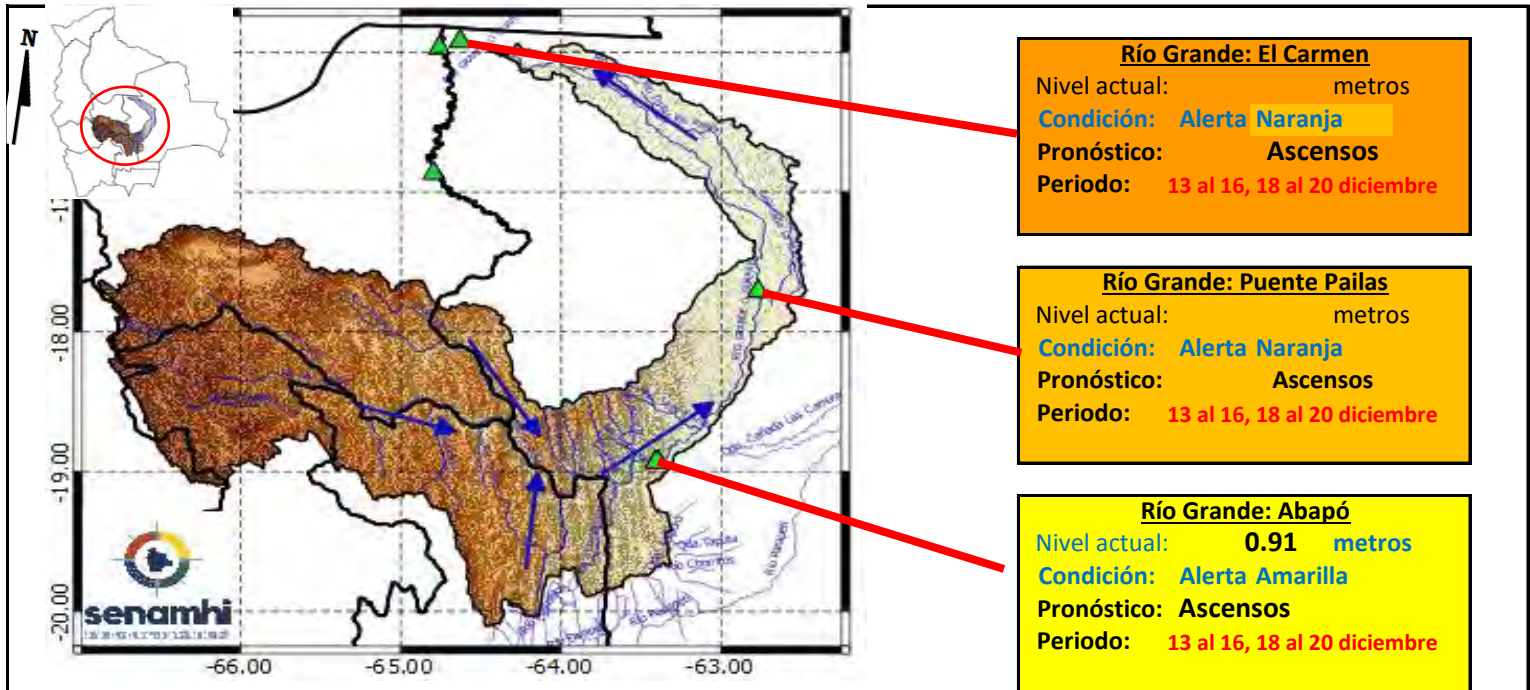
**UNIDAD DE PRONÓSTICOS HIDROLÓGICOS**



ESTADO PLURINACIONAL DE  
**BOLIVIA**



CUENCA DEL RÍO GRANDE  
Jueves 12 de diciembre de 2024



**IMPORTANTE:** En general, para la cuenca del río Grande se espera el siguiente comportamiento:

Ubicación	Poblados cercanos	Pronóstico Hidrológico		Análisis Hidrológico
		Periodo de ocurrencia	Pronóstico	
Ríos de la cuenca alta (Potosí, Cochabamba y Chuquisaca)	Chayanta, Huayra, Pojo, Mizque y comunidades cercanas.	13 al 16, 18 al 20 diciembre	Ascensos	Se presentarán condiciones necesarias para generar ascensos de nivel
Ríos de la cuenca media (Santa Cruz)	Lagunillas, El Villar, Cabezas, Pailon, Abapo, Pailas y comunidades cercanas.	13 al 16, 18 al 20 diciembre	Ascensos	Se presentarán condiciones necesarias para generar ascensos de nivel
Ríos de la cuenca baja (Santa Cruz)	El Carmen y comunidades cercanas.	13 al 16, 18 al 20 diciembre	Ascensos	Se presentarán condiciones necesarias para generar ascensos de nivel

**NOTA:** Para obtener mayor información complementaria sobre lluvias revisar el boletín meteorológico ([www.senamhi.gob.bo](http://www.senamhi.gob.bo))

ACLARACION DE ALERTAS HIDROLOGICAS	
<b>ALERTA AMARILLA</b>	Es el estado normal de los Rios donde la intensidad y persistencia de lluvias es baja, por lo tanto no existe riesgo a desbordes.
<b>ALERTA NARANJA.</b>	Se declara cuando la tendencia ascendente de los niveles de los rios y la persistencia e intensidad de las lluvias indican la posibilidad de presentar desbordes en las próximas horas. (Para el uso de navegación esta alerta significa que es posible navegar).
<b>ALERTA ROJA.</b>	Se declara cuando el nivel de los Rios alcanzan alturas críticas que hacen inminente el desborde, o cuando ya se ha iniciado la inundación.

GLOSARIO	
<b>Barranco</b>	= Significa cuantos metros falta para desbordar
<b>Pronostico</b>	= Es la probabilidad de la prediccion futura de los Rios a partir de las modelaciones hidrológicas
	Estacion Hidrometrica que genera pronostico

## CUENCA DEL RÍO PIRAI

### Jueves 12 de diciembre de 2024

**Cuenca Baja:**

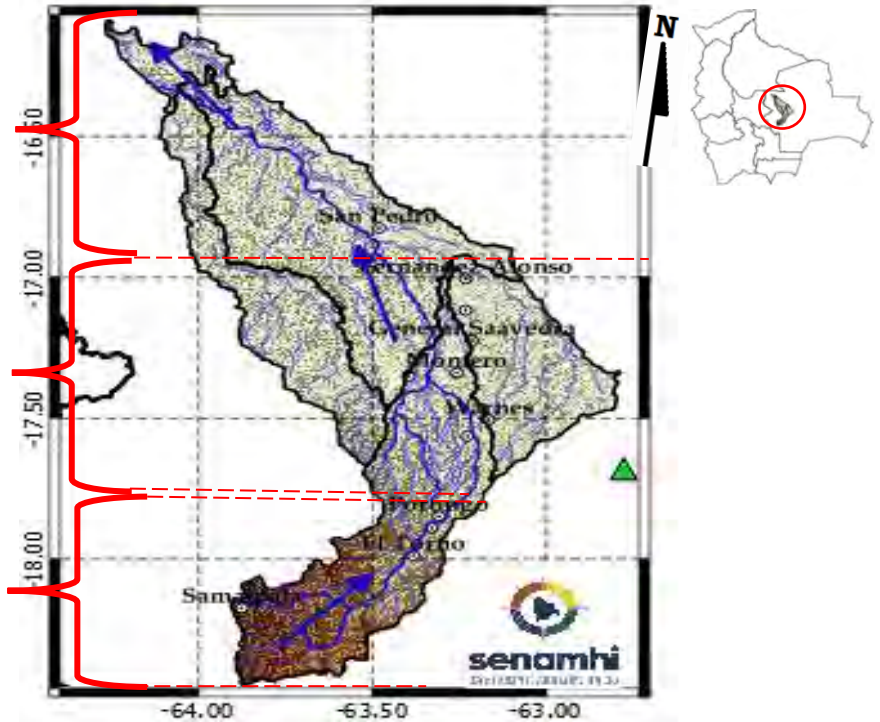
**Condición:** Alerta Naranja  
**Pronóstico:** Ascensos  
**Periodo:** 13 al 16, 18 al 20 diciembre

**Cuenca Media:**

**Condición:** Alerta Naranja  
**Pronóstico:** Ascensos  
**Periodo:** 13 al 16, 18 al 20 diciembre

**Cuenca Alta:**

**Condición:** Alerta Naranja  
**Pronóstico:** Ascensos  
**Periodo:** 13 al 16, 18 al 20 diciembre



**IMPORTANTE:**

En general, para la cuenca del río Piraí se espera el siguiente comportamiento:

Ubicación	Poblados cercanos	Pronóstico Hidrológico		Análisis Hidrológico
		Periodo de ocurrencia	Pronóstico	
Ríos de la cuenca alta	Samaipata, El Torno, La Guardia, Warnes, Montero, Santa Cruz de La Sierra, San Pedro y comunidades cercanas.	13 al 16, 18 al 20 diciembre	Ascensos	Se presentarán condiciones necesarias para generar ascensos de nivel
Ríos de la cuenca media		13 al 16, 18 al 20 diciembre	Ascensos	Se presentarán condiciones necesarias para generar ascensos de nivel
Ríos de la cuenca baja		13 al 15, 16 al 18, 18 al 20, 20 al 22 diciembre	Ascensos	Se presentarán condiciones necesarias para generar ascensos de nivel

**NOTA: Para obtener mayor información complementaria sobre lluvias revisar el boletín meteorológico ([www.senamhi.gob.bo](http://www.senamhi.gob.bo))**

**ACLARACION DE ALERTAS HIDROLOGICAS**

**ALERTA AMARILLA**  
Es el estado normal de los Ríos donde la intensidad y persistencia de lluvias es baja, por lo tanto no existe riesgo a desbordes.

**ALERTA NARANJA.**  
Se declara cuando la tendencia ascendente de los niveles de los ríos y la persistencia e intensidad de las lluvias indican la posibilidad de presentar desbordes en las próximas horas. (Para el uso de navegación esta alerta significa que es posible navegar).

**ALERTA ROJA.**  
Se declara cuando el nivel de los Ríos alcanzan alturas críticas que hacen inminente el desborde, o cuando ya se ha iniciado la inundación.

**GLOSARIO**

**Barranco** = Significa cuantos metros falta para desbordar

**Pronostico**= Es la probabilidad de la predicción futura de los Ríos a partir de las modelaciones hidrológicas

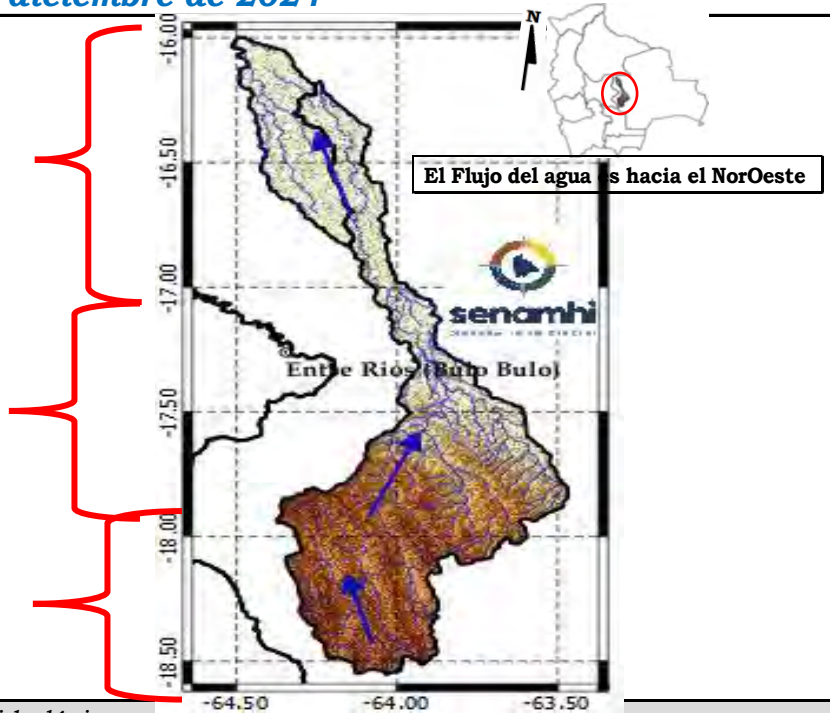
▲ Estacion Hidrometrica que genera pronostico

CUENCA DEL RÍO YAPACANÍ  
Jueves 12 de diciembre de 2024

**Cuenca Baja:**  
Condición: **Alerta Naranja**  
Pronóstico **Ascensos**  
Periodo: **13 al 15, 16 al 18, 18 al 20, 20 al 22 diciembre**

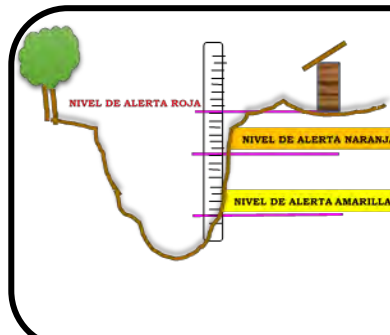
**Cuenca Media:**  
Condición: **Alerta Naranja**  
Pronóstico **Ascensos**  
Periodo: **13 al 16, 18 al 20 diciembre**

**Cuenca Alta:**  
Condición: **Alerta Naranja**  
Pronóstico **Ascensos**  
Periodo: **13 al 16, 18 al 20 diciembre**



Ubicación	Poblados cercanos	Pronóstico Hidrológico		Análisis Hidrológico
		Periodo de ocurrencia	Pronóstico	
Ríos de la cuenca alta	Villa Yapacaní, Yapacaní Disperso, San Carlos y comunidades cercanas.	13 al 16, 18 al 20 diciembre	Ascensos	Se presentarán condiciones necesarias para generar ascensos de nivel
Ríos de la cuenca media y baja		13 al 16, 18 al 20 diciembre	Ascensos	Se presentarán condiciones necesarias para generar ascensos de nivel
Ríos de la cuenca baja		13 al 15, 16 al 18, 18 al 20, 20 al 22 diciembre	Ascensos	Se presentarán condiciones necesarias para generar ascensos de nivel

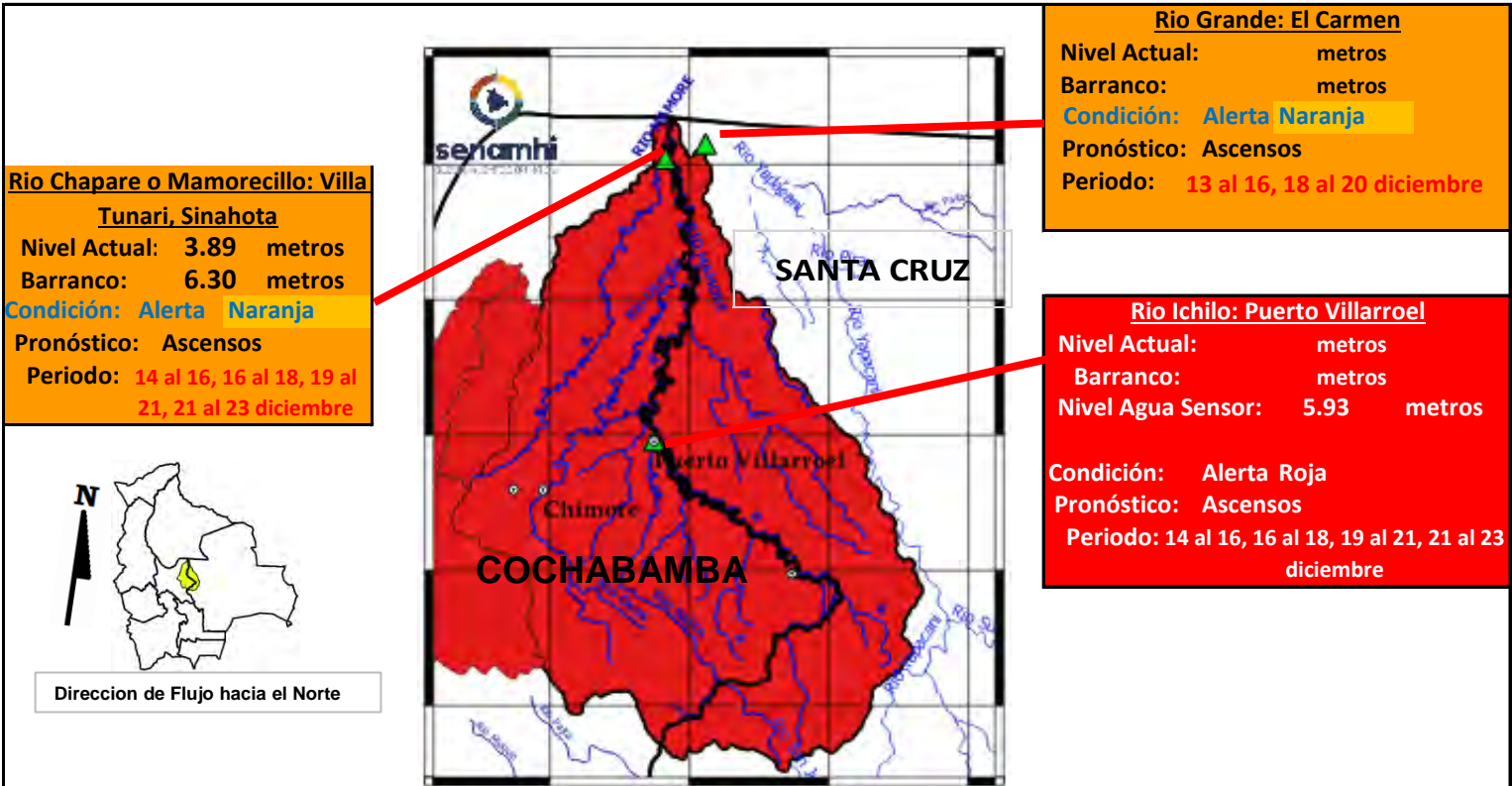
**NOTA: Para obtener mayor información complementaria sobre lluvias revisar el boletín meteorológico ([www.senamhi.gob.bo](http://www.senamhi.gob.bo))**



ACLARACION DE ALERTAS HIDROLOGICAS	
<b>ALERTA AMARILLA</b>	Es el estado normal de los Rios donde la intensidad y persistencia de lluvias es baja, por lo tanto no existe riesgo a desbordes.
<b>ALERTA NARANJA.</b>	Se declara cuando la tendencia ascendente de los niveles de los rios y la persistencia e intensidad de las lluvias indican la posibilidad de presentar desbordes en las próximas horas. (Para el uso de navegación esta alerta significa que es posible navegar).
<b>ALERTA ROJA.</b>	Se declara cuando el nivel de los Rios alcanzan alturas críticas que hacen inminente el desborde, o cuando ya se ha iniciado la inundación.

GLOSARIO	
<b>Barranco</b>	= Significa cuantos metros falta para desbordar
<b>Pronostico</b>	= Es la probabilidad de la predicción futura de los Rios a partir de las modelaciones hidrológicas
	Estacion Hidrometrica que genera pronostico

CUENCA DEL RÍO ICHILO  
Jueves 12 de diciembre de 2024



**IMPORTANTE:**

En general, para la cuenca del río Mamoré se espera el siguiente comportamiento:

Ubicación	Zonas	Pronóstico Hidrológico		Análisis Hidrológico
		Periodo de ocurrencia	Pronóstico	
Ríos de la cuenca alta	Cochabamba-Santa Cruz	14 al 16, 16 al 18, 19 al 21, 21 al 23 diciembre	Ascensos	Se presentarán condiciones necesarias para generar ascensos repentinos de nivel
Ríos de la cuenca media	Cochabamba-Santa Cruz	14 al 16, 16 al 18, 19 al 21, 21 al 23 diciembre	Ascensos	Se presentarán condiciones necesarias para generar ascensos repentinos de nivel
Ríos Cuenca Baja	Cochabamba-Santa Cruz	14 al 16, 16 al 18, 19 al 21, 21 al 23 diciembre	Ascensos	Se presentarán condiciones necesarias para generar ascensos repentinos de nivel

**NOTA: Para obtener mayor información complementaria sobre lluvias revisar el boletín meteorológico ([www.senamhi.gob.bo](http://www.senamhi.gob.bo))**

**ACLARACION DE ALERTAS HIDROLOGICAS**

**ALERTA AMARILLA**  
Es el estado normal de los Ríos donde la intensidad y persistencia de lluvias es baja, por lo tanto no existe riesgo a desbordes.

**ALERTA NARANJA.**  
Se declara cuando la tendencia ascendente de los niveles de los ríos y la persistencia e intensidad de las lluvias indican la posibilidad de presentar desbordes en las próximas horas. (Para el uso de navegación esta alerta significa que es posible navegar).

**ALERTA ROJA.**  
Se declara cuando el nivel de los Ríos alcanzan alturas críticas que hacen inminente el desborde, o cuando ya se ha iniciado la inundación.

**GLOSARIO**

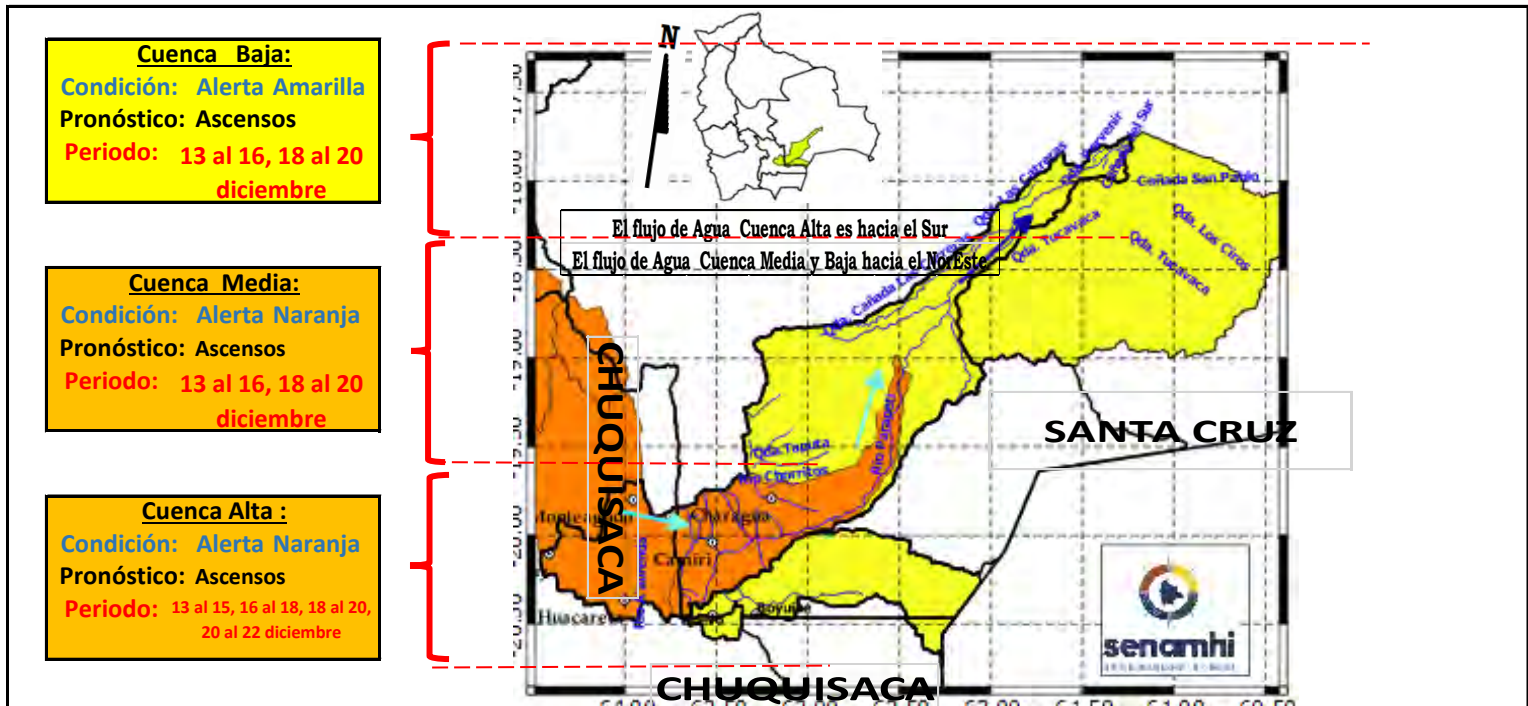
**Barranco** = Significa cuantos metros falta para desbordar

**Pronóstico** = Es la probabilidad de la predicción futura de los Ríos a partir de las modelaciones hidrológicas

Estacion Hidrometrica que genera pronostico

## CUENCA DEL RÍO PARAPETÍ Y CUEVO


**Jueves 12 de diciembre de 2024**



### IMPORTANTE:

Ubicación	Poblados cercanos	Pronóstico Hidrológico		Análisis Hidrológico
		Periodo de ocurrencia	Pronóstico	
Ríos de la cuenca alta (Chuquisaca)	Monteagudo, Huacareta, Camiri, Cuevo, Charagua, Durango, La Brecha, Yapirda, Rancho Nuevo y comunidades cercanas.	13 al 15, 16 al 18, 18 al 20, 20 al 22 diciembre	Ascensos	Se presentarán condiciones necesarias para generar ascensos de nivel
Ríos de la cuenca media y baja (Santa Cruz)		13 al 16, 18 al 20 diciembre	Ascensos	Se presentarán condiciones necesarias para generar ascensos de nivel

**NOTA: Para obtener mayor información complementaria sobre lluvias revisar el boletín meteorológico ([www.senamhi.gob.bo](http://www.senamhi.gob.bo))**



**ACLARACION DE ALERTAS HIDROLOGICAS**

**ALERTA AMARILLA**  
Es el estado normal de los Ríos donde la intensidad y persistencia de lluvias es baja, por lo tanto no existe riesgo a desbordes.

**ALERTA NARANJA.**  
Se declara cuando la tendencia ascendente de los niveles de los ríos y la persistencia e intensidad de las lluvias indican la posibilidad de presentar desbordes en las próximas horas. (Para el uso de navegación esta alerta significa que es posible navegar).

**ALERTA ROJA.**  
Se declara cuando el nivel de los Ríos alcanzan alturas críticas que hacen inminente el desborde, o cuando ya se ha iniciado la inundación.

**GLOSARIO**

**Barranco** = Significa cuantos metros falta para desbordar

**Pronostico**= Es la probabilidad de la prediccion futura de los Ríos a partir de las modelaciones hidrologicas

Estacion Hidrometrica que genera pronostico



**senamhi**

SERVICIO NACIONAL DE METEOROLOGÍA E HIDROLOGÍA

**SERVICIO NACIONAL DE METEOROLOGÍA E HIDROLOGÍA  
SENAMHI - BOLIVIA**

## **BOLETÍN DE PRONÓSTICO HIDROLÓGICO**

# **BENI**

**Cuencas de los ríos: Mamoré, Chapare, Ichilo,  
Isiboro, Tijamuchi, Apere, Ibaré, Yacuma,  
Maniqui, Machupo, Itonama y Beni**



**UNIDAD DE PRONÓSTICOS HIDROLÓGICOS**



# CUENCA DEL RÍO MAMORÉ (PARTE 1)

**Jueves 12 de diciembre de 2024**

**Río Maniquí: San Borja**  
**Nivel Actual:** 4.38 metros  
**Barranco:** 2.10 metros  
**Condición:** Alerta Naranja  
**Pronóstico:** Ascensos  
*14 al 17, 22 al 25 diciembre*  
**Periodo:**

**Río Isiboro: Gundonovia**  
**Nivel Actual:** 5.76 metros  
**Barranco:** 2.49 metros  
**Condición:** Alerta Naranja  
**Pronóstico:** Ascensos  
*14 al 17, 22 al 25 diciembre*  
**Periodo:**

**Río Chapare o Mamorecillo: Villa Tunari, Sinahota**  
**Nivel Actual:** 3.89 metros  
**Barranco:** 6.30 metros  
**Condición:** Alerta Naranja  
**Pronóstico:** Ascensos  
*14 al 16, 16 al 18, 19 al 21, 21 al 23 diciembre*  
**Periodo:**

El Flujo del agua es hacia el Norte

**Río Grande: El Carmen**  
**Nivel Actual:** metros  
**Barranco:** metros  
**Condición:** Alerta Naranja  
**Pronóstico:** Ascensos  
**Periodo:** 13 al 16, 18 al 20 diciembre

**Río Ichilo: Puerto Villarroel**  
**Nivel Actual:** metros  
**Barranco:** metros  
**Condición:** Alerta Roja  
**Pronóstico:** Ascensos  
**Periodo:** 14 al 16, 16 al 18, 19 al 21, 21 al 23 diciembre

**Río Grande: Punte Pailas**  
**Nivel Actual:** metros  
**Condición:** Alerta Naranja  
**Pronóstico:** Ascensos  
**Periodo:** 13 al 16, 18 al 20 diciembre

**Río Grande: Abapo**  
**Nivel Actual:** 0.91 metros  
**Barranco:** 3.09 metros  
**Condición:** Alerta Amarilla  
**Pronóstico:** Ascensos  
**Periodo:** 13 al 16, 18 al 20 diciembre

**IMPORTANTE:**

Ubicación	Departamentos	Pronóstico Hidrológico		Análisis Hidrológico
		Periodo de ocurrencia	Pronóstico	
Ríos de la cuenca alta	Cochabamba (Trópico)	14 al 16, 16 al 18, 19 al 21, 21 al 23 diciembre	Ascensos	Se presentarán condiciones necesarias para generar ascensos repentinos de nivel
Ríos de la cuenca media	Santa Cruz	13 al 16, 18 al 20 diciembre	Ascensos	Se presentarán condiciones necesarias para generar ascensos de nivel
	Beni	14 al 17, 22 al 25 diciembre	Ascensos	Se presentarán condiciones necesarias para generar ascensos de nivel

**NOTA: Para obtener mayor información complementaria sobre lluvias revisar el boletín meteorológico ([www.senamhi.gob.bo](http://www.senamhi.gob.bo))**

**ACLARACION DE ALERTAS HIDROLOGICAS**

**ALERTA AMARILLA**  
Es el estado normal de los Ríos donde la intensidad y persistencia de lluvias es baja, por lo tanto no existe riesgo a desbordes.

**ALERTA NARANJA.**  
Se declara cuando la tendencia ascendente de los niveles de los ríos y la persistencia e intensidad de las lluvias indican la posibilidad de presentar desbordes en las próximas horas. (Para el uso de navegación esta alerta significa que es posible navegar).

**ALERTA ROJA.**  
Se declara cuando el nivel de los Ríos alcanzan alturas críticas que hacen inminente el desborde, o cuando ya se ha iniciado la inundación.

**NIVELES DE ALERTA EN METROS**

RIO	ESTACION	ALERTA ROJA	ALERTA NARANJA	ALERTA AMARILLA
Apere	San Borjita	10.00	8.00	1.90
Yacuma	Puerto Junin	12.65	8.00	1.90
Mamore	Camiaco	11.31	9.31	1.90
Ibare	Puerto Almacen	11.49	8.49	1.90
Mamore	Los Puentes	10.84	7.84	1.90
Mamore	Puerto Siles	12.00	9.49	1.90

**GLOSARIO**

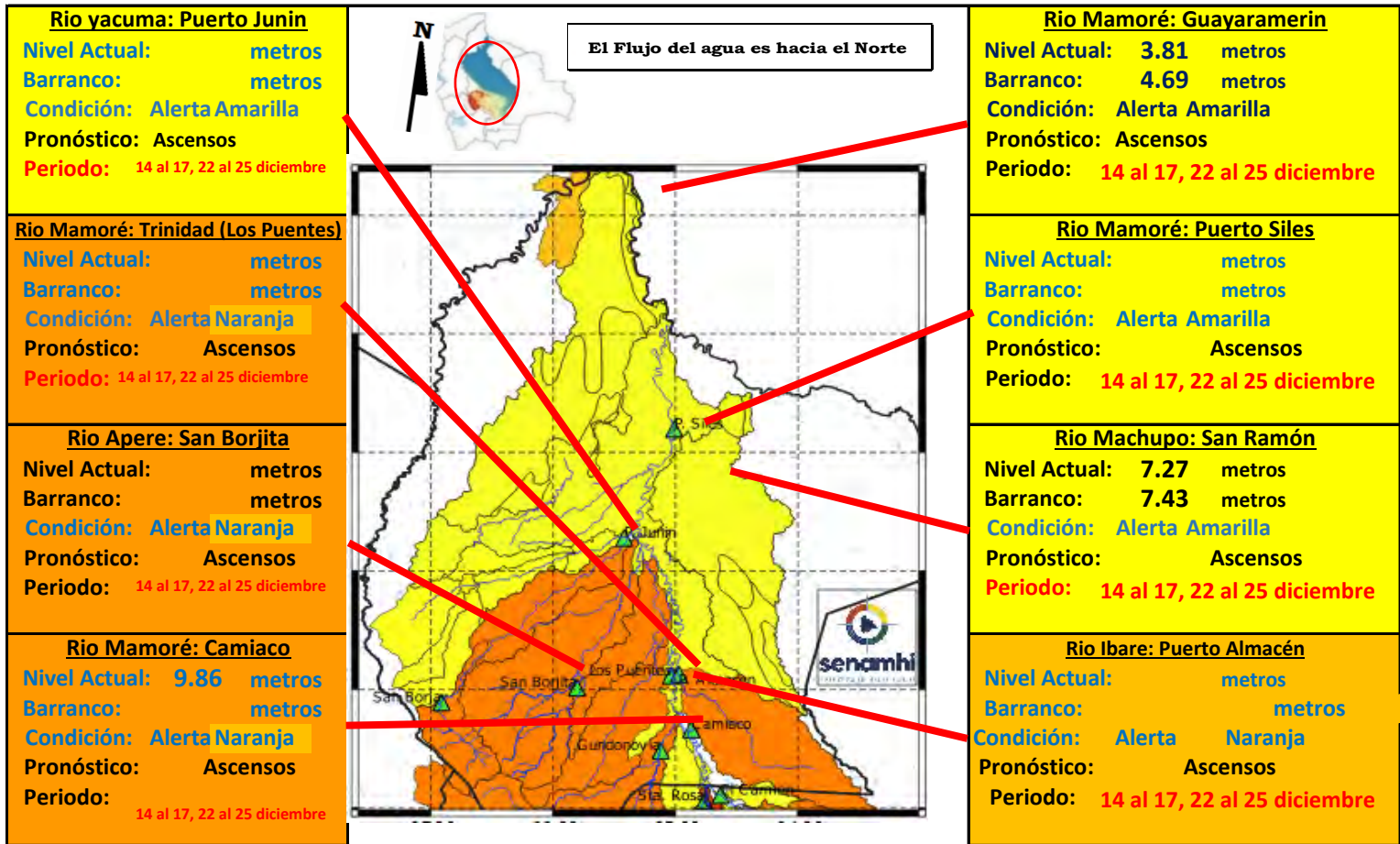
**Barranco** = Significa cuantos metros falta para desbordar

**Pronóstico** = Es la probabilidad de la predicción futura de los Ríos a partir de las modelaciones hidrológicas

▲ Estacion Hidrometrica que genera pronostico

## CUENCA DEL RÍO MAMORÉ (PARTE 2)

**Jueves 12 de diciembre de 2024**



**IMPORTANTE:** En general, para la cuenca del río Mamoré se espera el siguiente comportamiento:

Ubicación	Departamentos	Pronóstico Hidrológico		Análisis Hidrológico
		Periodo de ocurrencia	Pronóstico	
Ríos de la cuenca media	Beni (continuación)	14 al 17, 22 al 25 diciembre	Ascensos	Se presentarán condiciones necesarias para generar ascensos de nivel
Ríos de la cuenca baja	Beni (planicie)	14 al 17, 22 al 25 diciembre	Ascensos	Se presentarán condiciones necesarias para generar ascensos de nivel

**NOTA:** Para obtener mayor información complementaria sobre lluvias revisar el boletín meteorológico ([www.senamhi.gob.bo](http://www.senamhi.gob.bo))

ACLARACION DE ALERTAS HIDROLOGICAS		NIVELES DE ALERTA EN METROS				
	<b>ALERTA AMARILLA</b> Es el estado normal de los Ríos donde la intensidad y persistencia de lluvias es baja, por lo tanto no existe riesgo a desbordes.	RIO	ESTACION	ALERTA ROJA	ALERTA NARANJA	ALERTA AMARILLA
	<b>ALERTA NARANJA.</b> Se declara cuando la tendencia ascendente de los niveles de los ríos y la persistencia e intensidad de las lluvias indican la posibilidad de presentar desbordes en las próximas horas. (Para el uso de navegación esta alerta significa que es posible navegar).	Apere	San Borjita	10.00	8.00	1.90
	<b>ALERTA ROJA.</b> Se declara cuando el nivel de los Ríos alcanzan alturas críticas que hacen inminente el desborde, o cuando ya se ha iniciado la inundación.	Yacuma	Puerto Junin	12.65	8.00	1.90
		Mamore	Camiaco	11.31	9.31	1.90
		Ibare	Puerto Almacen	11.49	8.49	1.90
		Mamore	Los Puentes	10.84	7.84	1.90
		Mamore	Puerto Siles	12.00	9.49	1.90
<b>GLOSARIO</b>						
<b>Barranco</b> = Significa cuantos metros falta para desbordar <b>Pronostico</b> = Es la probabilidad de la predicción futura de los Ríos a partir de las modelaciones hidrológicas Estacion Hidrometrica que genera pronostico						

MINISTERIO MEDIO AMBIENTE Y AGUA

SERVICIO NACIOANL DE METEOROLOGÍA E HIDROLOGÍA

Calle Reyes Ortiz No 41 – Fax 591 – 2 – 2392413 - Telefono: 2355824 – 2129586 Web: [www.senamhi.gob.bo](http://www.senamhi.gob.bo) / e-mail: [dirmethi@senamhi.gob.bo](mailto:dirmethi@senamhi.gob.bo)

La Paz - Bolivia



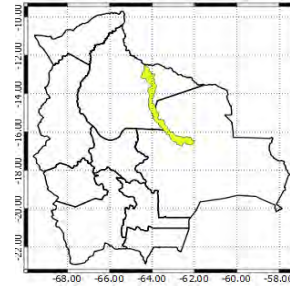
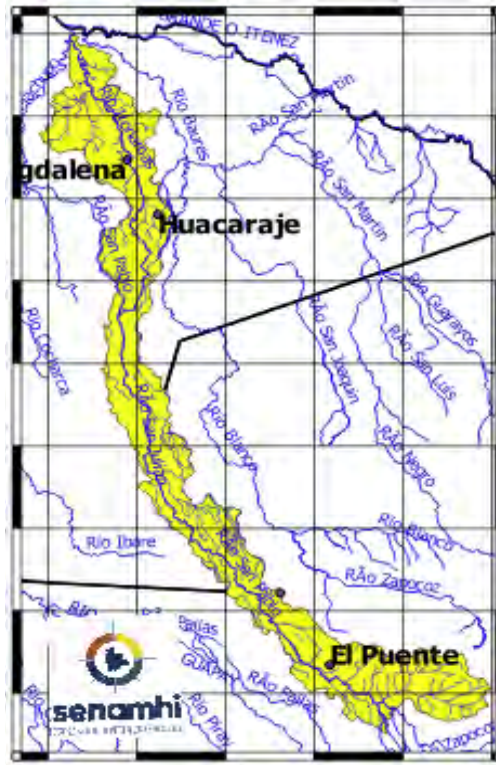
## CUENCA DEL RÍO ITONAMA

### Jueves 12 de diciembre de 2024

**Cuenca Baja**  
Condición: **Alerta Amarilla**  
Pronóstico: **Ascensos**  
Periodo: **14 al 17, 22 al 25**  
**diciembre**

**Cuenca Media**  
Condición: **Alerta Amarilla**  
Pronóstico: **Ascensos**  
Periodo: **14 al 17, 22 al 25**  
**diciembre**

**Cuenca Alta**  
Condición: **Alerta Amarilla**  
Pronóstico: **Ascensos**  
Periodo: **14 al 17, 22 al 25**  
**diciembre**



**IMPORTANTE:** En general, para la cuenca del río Mamoré se espera el siguiente comportamiento:

Ubicación	Departamentos	Pronóstico Hidrológico		Análisis Hidrológico
		Periodo de ocurrencia	Pronóstico	
Ríos de la cuenca alta y media	Beni (continuación)	14 al 17, 22 al 25 diciembre	Ascensos	Se presentarán condiciones necesarias para generar ascensos de nivel
Ríos de la cuenca baja	Beni (planicie)	14 al 17, 22 al 25 diciembre	Ascensos	Se presentarán condiciones necesarias para generar ascensos de nivel

**NOTA:** Para obtener mayor información complementaria sobre lluvias revisar el boletín meteorológico ([www.senamhi.gob.bo](http://www.senamhi.gob.bo))

ACLARACION DE ALERTAS HIDROLOGICAS		NIVELES DE ALERTA EN METROS				
	<p><b>ALERTA AMARILLA</b></p> <p>Es el estado normal de los Ríos donde la intensidad y persistencia de lluvias es baja, por lo tanto no existe riesgo a desbordes.</p>	<b>RIO</b>	<b>ESTACION</b>	<b>ALERTA ROJA</b>	<b>ALERTA NARANJA</b>	<b>ALERTA AMARILLA</b>
	<p><b>ALERTA NARANJA.</b></p> <p>Se declara cuando la tendencia ascendente de los niveles de los ríos y la persistencia e intensidad de las lluvias indican la posibilidad de presentar desbordes en las próximas horas. (Para el uso de navegación esta alerta significa que es posible navegar).</p>	Apere	San Borjita	10.00	8.00	1.90
	<p><b>ALERTA ROJA.</b></p> <p>Se declara cuando el nivel de los Ríos alcanzan alturas críticas que hacen inminente el desborde, o cuando ya se ha iniciado la inundación.</p>	Yacuma	Puerto Junin	12.65	8.00	1.90
		Mamore	Camiaco	11.31	9.31	1.90
		Mamore	Puerto Almacen	11.49	8.49	1.90
		Mamore	Los Puentes	10.84	7.84	1.90
		Mamore	Puerto Siles	12.00	9.49	1.90
<b>GLOSARIO</b>						
<p><b>Barranco</b> = Significa cuantos metros falta para desbordar</p> <p><b>Pronóstico</b> = Es la probabilidad de la predicción futura de los Ríos a partir de las modelaciones hidrológicas</p> <p> Estacion Hidrometrica que genera pronostico</p>						

MINISTERIO MEDIO AMBIENTE Y AGUA

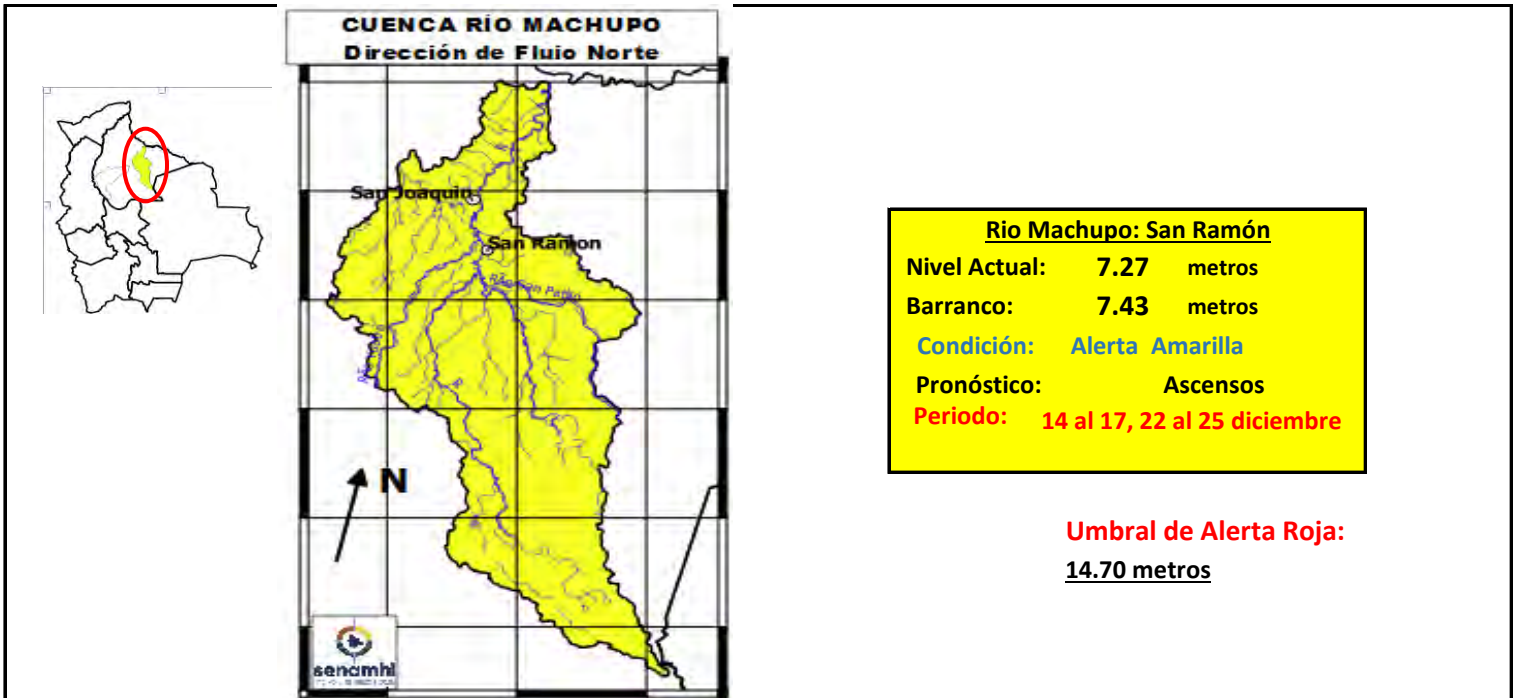
SERVICIO NACIOANL DE METEOROLOGÍA E HIDROLOGÍA

Calle Reyes Ortiz No 41 – Fax 591 – 2 – 2392413 - Telefono: 2355824 – 2129586 Web: [www.senamhi.gob.bo](http://www.senamhi.gob.bo) / e-mail: [dirmethi@senamhi.gob.bo](mailto:dirmethi@senamhi.gob.bo)

La Paz - Bolivia

## SUB - CUENCA DEL RÍO MACHUPO

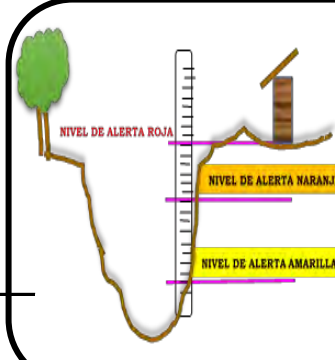
*Jueves 12 de diciembre de 2024*



### IMPORTANTE

Ubicación	Municipios	Periodo de ocurrencia	Pronóstico	Análisis Hidrológico
Ríos de Cabecera de cuenca	Pata de Aguila, San Ramón, San Joaquín y poblaciones cercanas.	14 al 17, 22 al 25 diciembre	Ascensos	Se presentarán condiciones necesarias para generar ascensos de nivel
Ríos cuenca media		14 al 17, 22 al 25 diciembre	Ascensos	Se presentarán condiciones necesarias para generar ascensos de nivel
Cuenca Baja		14 al 17, 22 al 25 diciembre	Ascensos	Se presentarán condiciones necesarias para generar ascensos de nivel

**NOTA: Para obtener mayor información complementaria sobre lluvias revisar el boletín meteorológico ([www.senamhi.gob.bo](http://www.senamhi.gob.bo))**



**ACLARACION DE ALERTAS HIDROLOGICAS**

**ALERTA AMARILLA**

Es el estado normal de los Ríos donde la intensidad y persistencia de lluvias es baja, por lo tanto no existe riesgo a desbordes.

**ALERTA NARANJA.**

Se declara cuando la tendencia ascendente de los niveles de los ríos y la persistencia e intensidad de las lluvias indican la posibilidad de presentar desbordes en las próximas horas. (Para el uso de navegación esta alerta significa que es posible navegar).

**ALERTA ROJA.**

Se declara cuando el nivel de los Ríos alcanzan alturas críticas que hacen inminente el desborde, o cuando ya se ha iniciado la inundación.

**GLOSARIO**

**Barranco** = Significa cuantos metros falta para desbordar

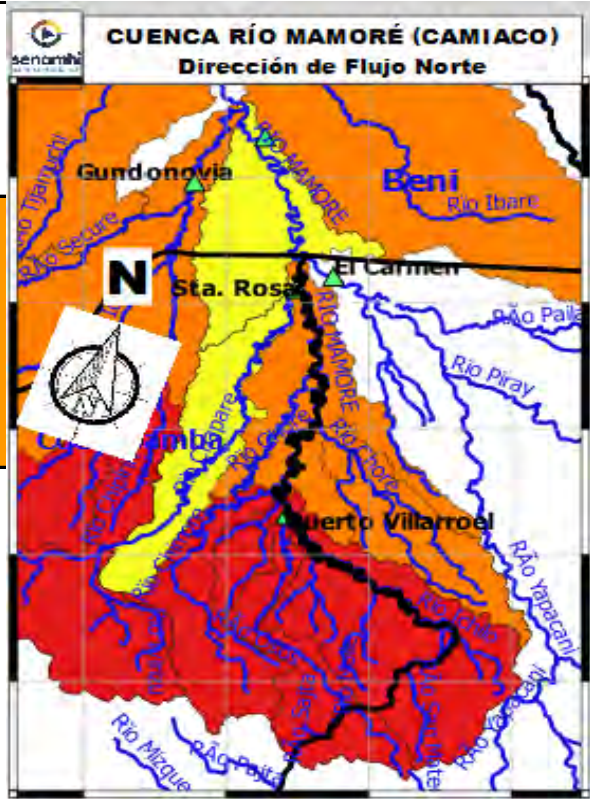
**Pronóstico** = Es la probabilidad de la predicción futura de los Ríos a partir de las modelaciones hidrológicas

Estacion Hidrométrica que genera pronostico

SUB - CUENCA DEL RÍO MAMORÉ (Camiaco)

Jueves 12 de diciembre de 2024

**Río Chapare: Santa Rosa del Chapare**  
 Nivel Actua: 3.89 metros  
 Barranco: 6.30 metros  
 Condición: **Alerta Naranja**  
 Pronóstico: Ascensos  
 Periodo: 14 al 16, 16 al 18, 19 al 21, 21 al 23 diciembre



**Río Mamoré: Camiaco**  
 Nivel Actual: 9.86 metros  
 Barranco: 1.45 metros  
 Condición: **Alerta Naranja**  
 Pronóstico: Ascensos  
 Periodo: 14 al 17, 22 al 25 diciembre

**Río Ichilo: Puerto Villarroel**  
 Nivel Actual: metros  
 Barranco: metros  
 Nivel Agua Sensor: 5.93 metros  
 Condición: **Alerta Roja**  
 Pronóstico: Ascensos  
 Periodo: 14 al 16, 16 al 18, 19 al 21, 21 al 23 diciembre

**IMPORTANTE**

Ubicación	Departamentos	Periodo de ocurrencia	Pronóstico	Análisis Hidrológico
Rios cuenca Ichilo	Cochabamba (Trópico)	14 al 16, 16 al 18, 19 al 21, 21 al 23 diciembre	Ascensos	Se presentarán condiciones necesarias para generar ascensos repentinos de nivel
Santa Rosa del Chapare	Cochabamba (Trópico)	14 al 16, 16 al 18, 19 al 21, 21 al 23 diciembre	Ascensos	Se presentarán condiciones necesarias para generar ascensos repentinos de nivel
Punto de cierre	Camiaco	14 al 17, 22 al 25 diciembre	Ascensos	Se presentarán condiciones necesarias para generar ascensos de nivel

**NOTA: Para obtener mayor información complementaria sobre lluvias revisar el boletín meteorológico ([www.senamhi.gob.bo](http://www.senamhi.gob.bo))**

**ACLARACION DE ALERTAS HIDROLOGICAS**

**ALERTA AMARILLA**  
Es el estado normal de los Ríos donde la intensidad y persistencia de lluvias es baja, por lo tanto no existe riesgo a desbordes.

**ALERTA NARANJA.**  
Se declara cuando la tendencia ascendente de los niveles de los ríos y la persistencia e intensidad de las lluvias indican la posibilidad de presentar desbordes en las próximas horas. (Para el uso de navegación esta alerta significa que es posible navegar).

**ALERTA ROJA.**  
Se declara cuando el nivel de los Ríos alcanzan alturas críticas que hacen inminente el desborde, o cuando ya se ha iniciado la inundación.

**GLOSARIO**

**Barranco** = Significa cuantos metros falta para desbordar  
**Pronóstico** = Es la probabilidad de la predicción futura de los Ríos a partir de las modelaciones hidrológicas

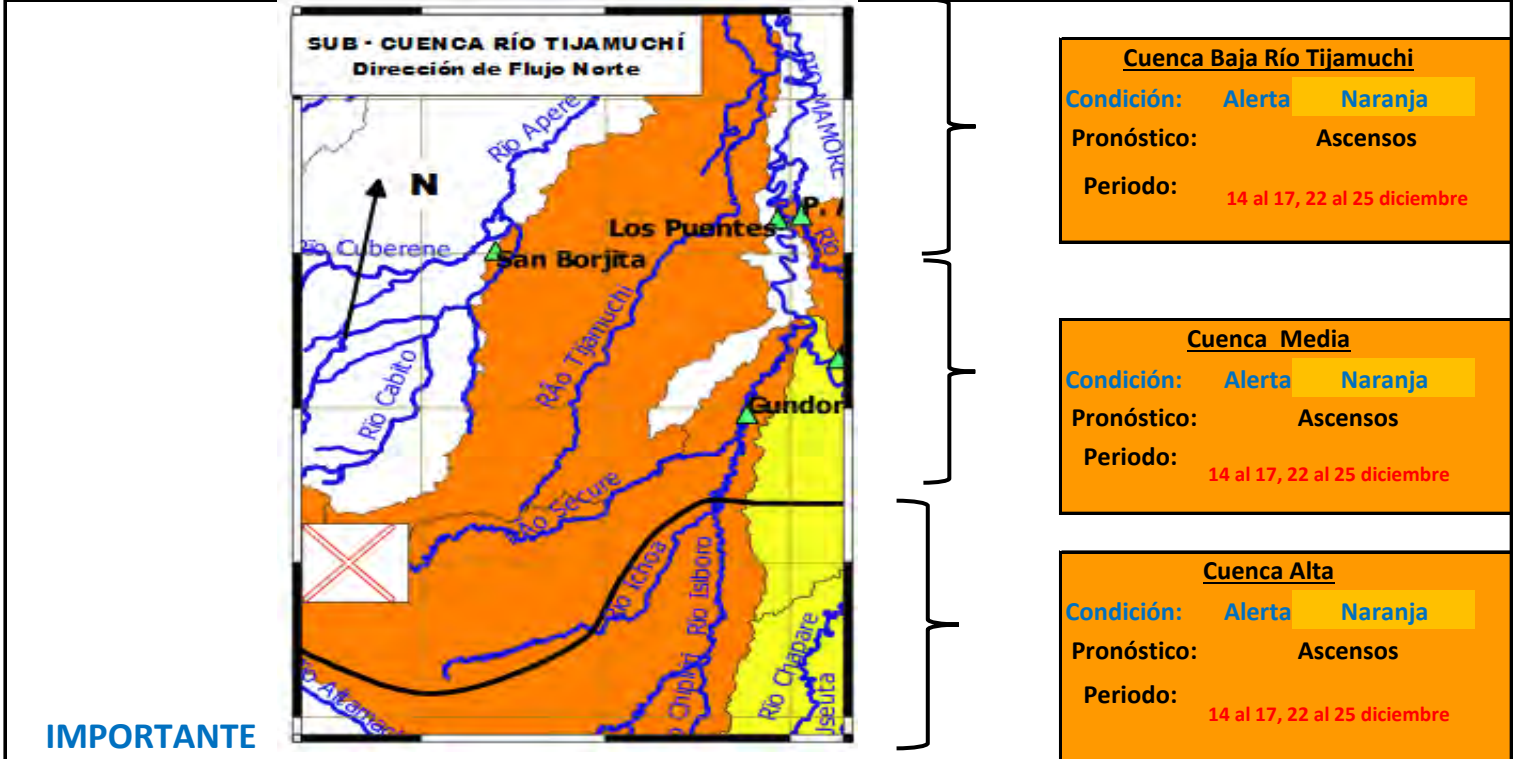
▲ Estacion Hidrometrica que genera pronostico





## SUB - CUENCA DEL RÍO TIJAMUCHI

*Jueves 12 de diciembre de 2024*



**IMPORTANTE**

Cuenca Baja Río Tijamuchi	
Condición:	Alerta Naranja
Pronóstico:	Ascensos
Periodo:	14 al 17, 22 al 25 diciembre
Cuenca Media	
Condición:	Alerta Naranja
Pronóstico:	Ascensos
Periodo:	14 al 17, 22 al 25 diciembre
Cuenca Alta	
Condición:	Alerta Naranja
Pronóstico:	Ascensos
Periodo:	14 al 17, 22 al 25 diciembre

Ubicación	Poblaciones	Periodo de ocurrencia	Pronóstico	Análisis Hidrológico
Ríos de Cabecera de cuenca	San Lorenzo de Moxos y poblaciones cercanas	14 al 17, 22 al 25 diciembre	Ascensos	Se presentarán condiciones necesarias para generar ascensos de nivel
Ríos cuenca media		14 al 17, 22 al 25 diciembre	Ascensos	Se presentarán condiciones necesarias para generar ascensos de nivel
Ríos Cuenca baja		14 al 17, 22 al 25 diciembre	Ascensos	Se presentarán condiciones necesarias para generar ascensos de nivel

**NOTA:** Para obtener mayor información complementaria sobre lluvias revisar el boletín meteorológico ([www.senamhi.gob.bo](http://www.senamhi.gob.bo))

### ACLARACION DE ALERTAS HIDROLOGICAS

**ALERTA AMARILLA**

Es el estado normal de los Ríos donde la intensidad y persistencia de lluvias es baja, por lo tanto no existe riesgo a desbordes.

**ALERTA NARANJA.**

Se declara cuando la tendencia ascendente de los niveles de los ríos y la persistencia e intensidad de las lluvias indican la posibilidad de presentar desbordes en las próximas horas. (Para el uso de navegación esta alerta significa que es posible navegar).

**ALERTA ROJA.**

Se declara cuando el nivel de los Ríos alcanzan alturas críticas que hacen inminente el desborde, o cuando ya se ha iniciado la inundación.

#### GLOSARIO

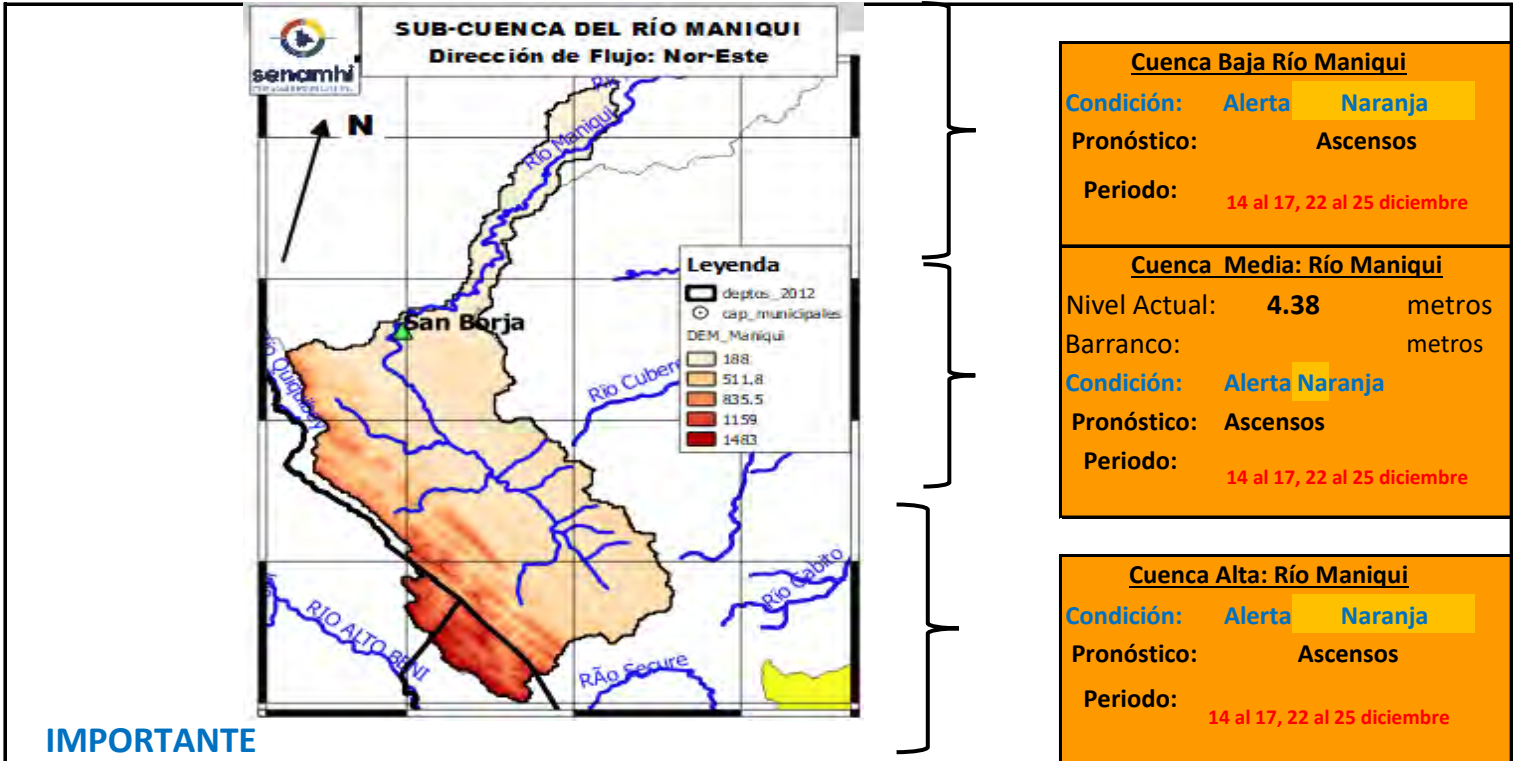
**Barranco** = Significa cuantos metros falta para desbordar

**Pronóstico** = Es la probabilidad de la predicción futura de los Ríos a partir de las modelaciones hidrológicas

Estacion Hidrometrica que genera pronostico

## SUB - CUENCA DEL RÍO MANIQUI

Jueves 12 de diciembre de 2024



<b>Cuenca Baja Río Maniqui</b>	
Condición:	Alerta Naranja
Pronóstico:	Ascensos
Periodo:	14 al 17, 22 al 25 diciembre
<b>Cuenca Media: Río Maniqui</b>	
Nivel Actual:	4.38 metros
Barranco:	metros
Condición:	Alerta Naranja
Pronóstico:	Ascensos
Periodo:	14 al 17, 22 al 25 diciembre
<b>Cuenca Alta: Río Maniqui</b>	
Condición:	Alerta Naranja
Pronóstico:	Ascensos
Periodo:	14 al 17, 22 al 25 diciembre

**IMPORTANTE**

Ubicación	Municipios	Periodo de ocurrencia	Pronóstico	Análisis Hidrológico
Ríos de Cabecera de cuenca	Cocincho	14 al 17, 22 al 25 diciembre	Ascensos	Se presentarán condiciones necesarias para generar ascensos de nivel
Ríos cuenca media	Comunidades Cercanas	14 al 17, 22 al 25 diciembre	Ascensos	Se presentarán condiciones necesarias para generar ascensos de nivel
Cuenca Baja	San Borja y Poblaciones cercanas	14 al 17, 22 al 25 diciembre	Ascensos	Se presentarán condiciones necesarias para generar ascensos de nivel

**NOTA: Para obtener mayor información complementaria sobre lluvias revisar el boletín meteorológico ([www.senamhi.gob.bo](http://www.senamhi.gob.bo))**

**ACLARACION DE ALERTAS HIDROLOGICAS**

**ALERTA AMARILLA**  
Es el estado normal de los Ríos donde la intensidad y persistencia de lluvias es baja, por lo tanto no existe riesgo a desbordes.

**ALERTA NARANJA.**  
Se declara cuando la tendencia ascendente de los niveles de los ríos y la persistencia e intensidad de las lluvias indican la posibilidad de presentar desbordes en las próximas horas. (Para el uso de navegación esta alerta significa que es posible navegar).

**ALERTA ROJA.**  
Se declara cuando el nivel de los Ríos alcanzan alturas críticas que hacen inminente el desborde, o cuando ya se ha iniciado la inundación.

**GLOSARIO**

**Barranco** = Significa cuantos metros falta para desbordar

**Pronostico** = Es la probabilidad de la predicción futura de los Ríos a partir de las modelaciones hidrológicas

Estacion Hidrometrica que genera pronostico

MINISTERIO MEDIO AMBIENTE Y AGUA

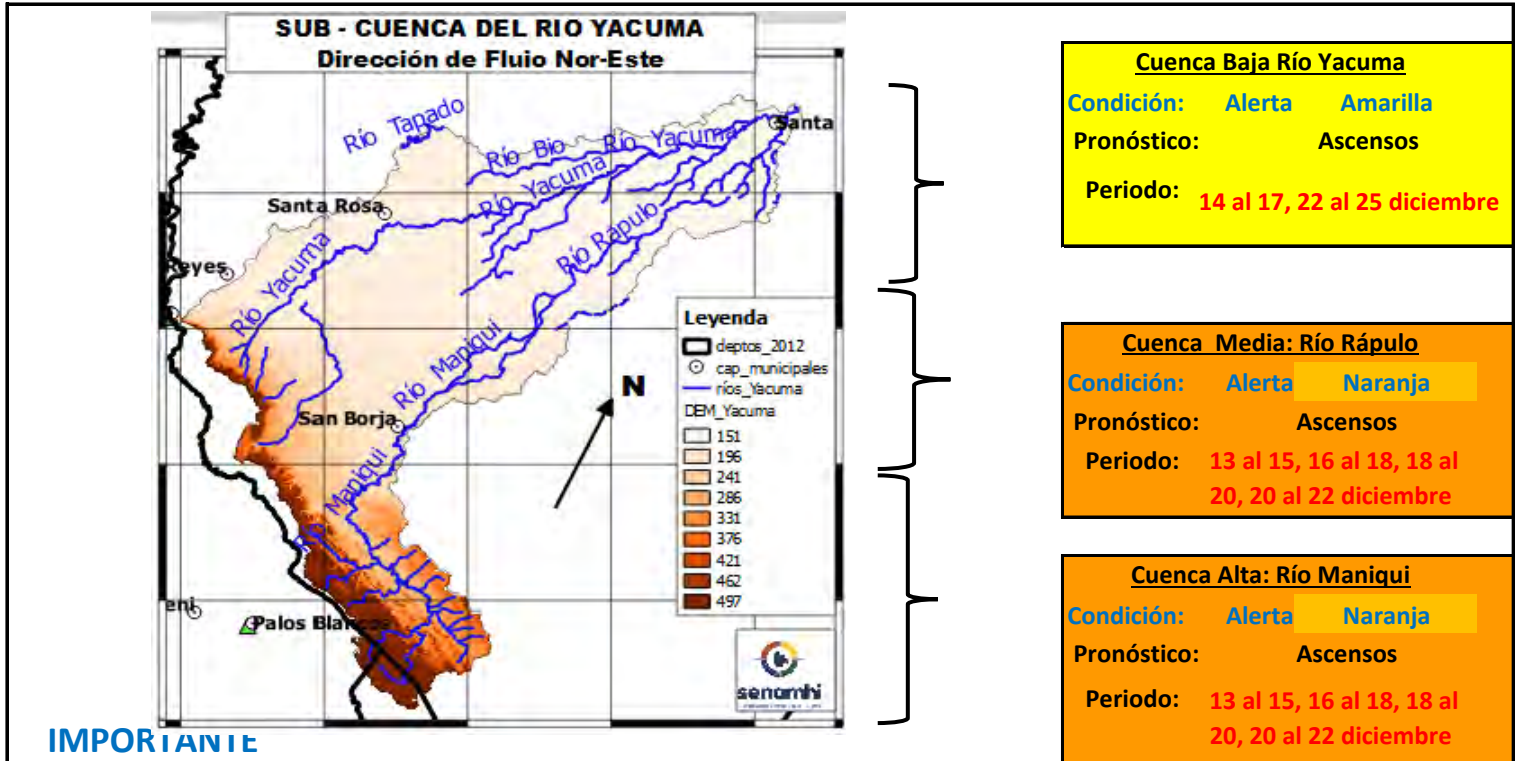
SERVICIO NACIONAL DE METEOROLOGÍA E HIDROLOGÍA

Calle Reyes Ortiz No 41 – Fax 591 – 2 – 2392413 - Telefono: 2355824 – 2129586 Web: [www.senamhi.gob.bo](http://www.senamhi.gob.bo) / e-mail: [dirmethi@senamhi.gob.bo](mailto:dirmethi@senamhi.gob.bo)

La Paz - Bolivia

## SUB - CUENCA DEL RÍO YACUMA

**Jueves 12 de diciembre de 2024**



**IMPORTANTE**

Ubicación	Municipios	Periodo de ocurrencia	Pronóstico	Análisis Hidrológico
Ríos de Cabecera de cuenca	Cocincho	13 al 15, 16 al 18, 18 al 20, 20 al 22 diciembre	Ascensos	Se presentarán condiciones necesarias para generar ascensos de nivel
Ríos cuenca media	Maniquí, Santa rosa del Yacuma y poblaciones cercanas	13 al 15, 16 al 18, 18 al 20, 20 al 22 diciembre	Ascensos	Se presentarán condiciones necesarias para generar ascensos de nivel
Cuenca Baja	Puerto Junín, Santa Ana del Yacuma y Poblaciones cercanas	13 al 15, 16 al 18, 18 al 20, 20 al 22 diciembre	Ascensos	Se presentarán condiciones necesarias para generar ascensos de nivel

**NOTA: Para obtener mayor información complementaria sobre lluvias revisar el boletín meteorológico ([www.senamhi.gob.bo](http://www.senamhi.gob.bo))**

**ACLARACION DE ALERTAS HIDROLOGICAS**

**ALERTA AMARILLA**  
Es el estado normal de los Ríos donde la intensidad y persistencia de lluvias es baja, por lo tanto no existe riesgo a desbordes.

**ALERTA NARANJA.**  
Se declara cuando la tendencia ascendente de los niveles de los ríos y la persistencia e intensidad de las lluvias indican la posibilidad de presentar desbordes en las próximas horas. (Para el uso de navegación esta alerta significa que es posible navegar).

**ALERTA ROJA.**  
Se declara cuando el nivel de los Ríos alcanzan alturas críticas que hacen inminente el desborde, o cuando ya se ha iniciado la inundación.

**GLOSARIO**

**Barranco** = Significa cuantos metros falta para desbordar

**Pronostico**= Es la probabilidad de la predicción futura de los Ríos a partir de las modelaciones hidrológicas

▲ Estacion Hidrometrica que genera pronostico

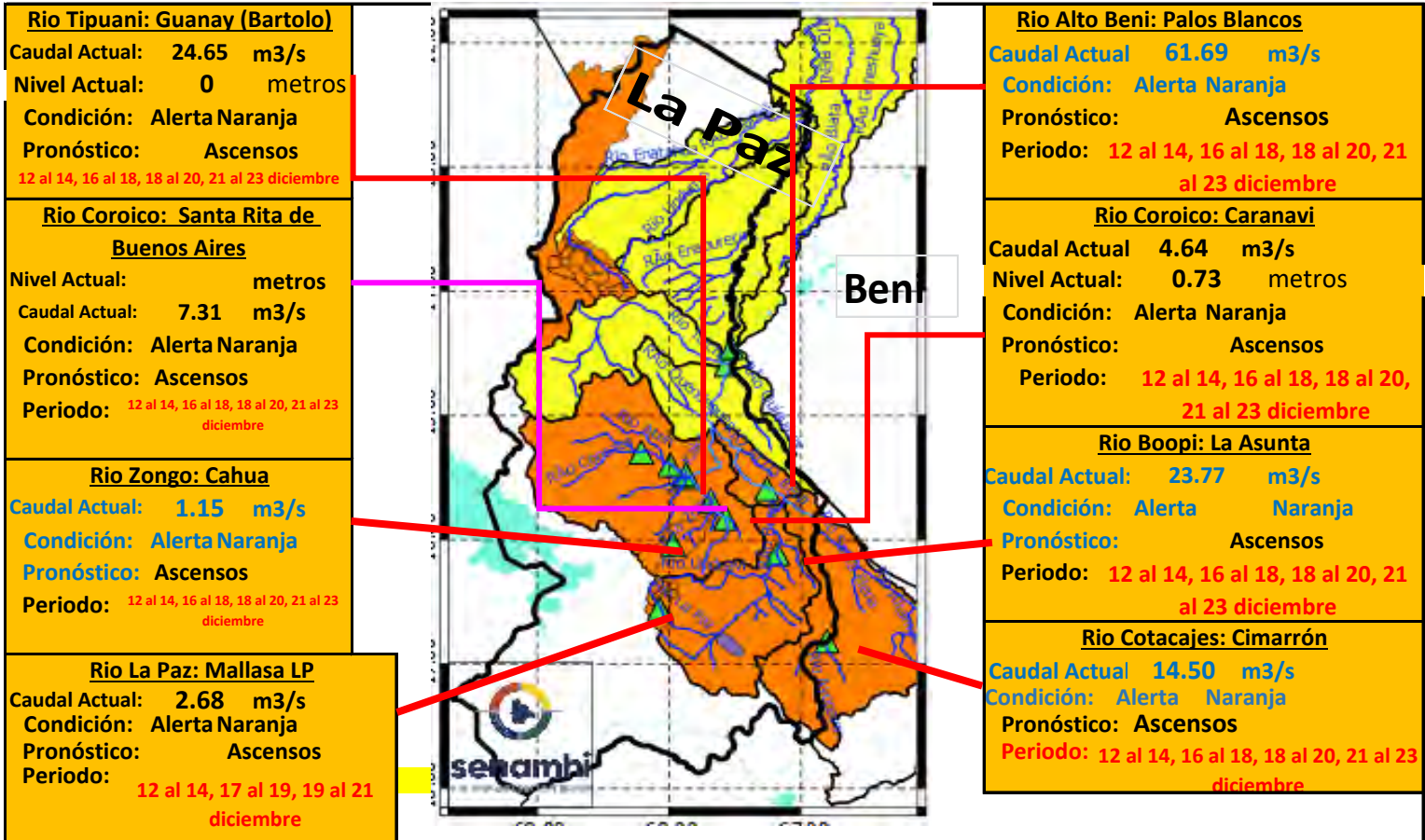
MINISTERIO MEDIO AMBIENTE Y AGUA

SERVICIO NACIONAL DE METEOROLOGÍA E HIDROLOGÍA



## CUENCA DEL RÍO BENI (PARTE 1)

*Jueves 12 de diciembre de 2024*



Ubicación	Departamentos	Pronóstico Hidrológico		Análisis Hidrológico
		Periodo de ocurrencia	Pronóstico	
Ríos de la cuenca alta	Norte de La Paz	12 al 14, 16 al 18, 18 al 20, 21 al 23 diciembre	Ascensos	Se presentarán condiciones necesarias para generar ascensos de nivel
	Cochabamaba y Yungas (La paz)	12 al 14, 16 al 18, 18 al 20, 21 al 23 diciembre	Ascensos	Se presentarán condiciones necesarias para generar ascensos de nivel
Ríos de la cuenca media	Norte de La Paz y Beni	12 al 14, 16 al 18, 18 al 20, 21 al 23 diciembre	Ascensos	Se presentarán condiciones necesarias para generar ascensos de nivel

**NOTA: Para obtener mayor información complementaria sobre lluvias revisar el boletín meteorológico ([www.senamhi.gob.bo](http://www.senamhi.gob.bo))**

**ACLARACION DE ALERTAS HIDROLOGICAS**

**ALERTA AMARILLA**  
Es el estado normal de los Ríos y donde la intensidad y persistencia de lluvias es baja y por lo tanto no existe riesgo a desbordes para las poblaciones.

**ALERTA NARANJA.**  
Se declara cuando la tendencia ascendente de los niveles de los ríos y la persistencia e intensidad de las lluvias indican la posibilidad de presentar desbordes en las próximas horas. (Para el uso de navegación esta alerta significa que es muy posible poder navegar).

**ALERTA ROJA.**  
Se declara cuando el nivel de los Ríos alcanzan alturas críticas que hacen inminente el desborde, o cuando ya se ha iniciado la inundación.

**GLOSARIO**

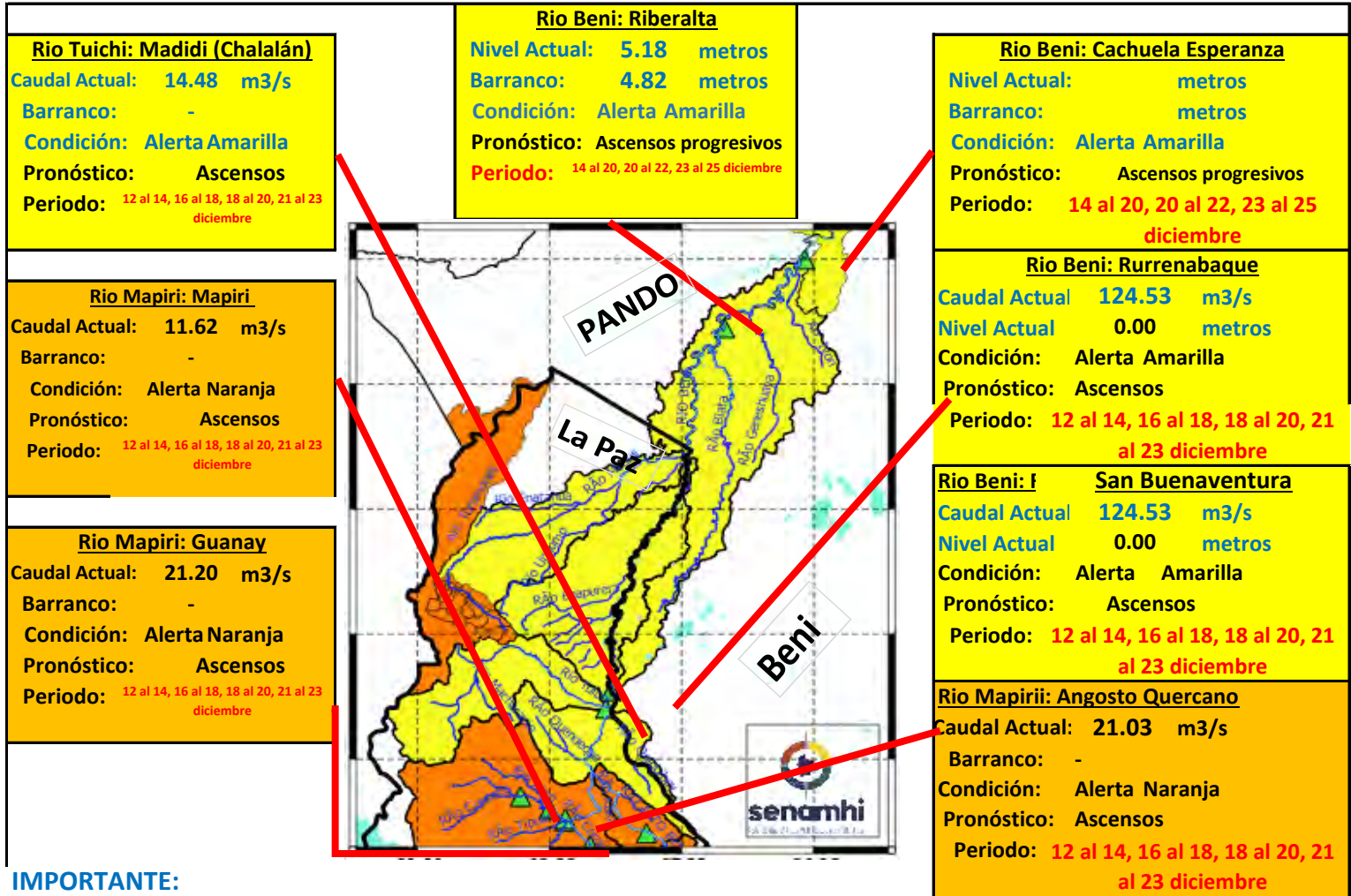
**Barranco** = Significa cuantos metros falta para desbordar

**Pronóstico**= Es la probabilidad de la predicción futura de los Ríos a partir de las modelaciones hidrológicas

Estacion Hidrometrica que genera pronostico

## CUENCA DEL RÍO BENI (PARTE 2)

**Jueves 12 de diciembre de 2024**



**IMPORTANTE:**

Ubicación	Departamentos	Pronóstico Hidrológico		Análisis Hidrológico
		Periodo de ocurrencia	Pronóstico	
Ríos de la cuenca baja	Beni y Pando	14 al 20, 20 al 22, 23 al 25 diciembre	Ascensos progresivos	Se presentarán condiciones necesarias para generar ascensos de nivel

**NOTA: Para obtener mayor información complementaria sobre lluvias revisar el boletín meteorológico ([www.senamhi.gob.bo](http://www.senamhi.gob.bo))**

**ACLARACION DE ALERTAS HIDROLOGICAS**

<b>ALERTA AMARILLA</b>	Es el estado normal de los Ríos y donde la intensidad y persistencia de lluvias es baja y por lo tanto no existe riesgo a desbordes para las poblaciones.
<b>ALERTA NARANJA.</b>	Se declara cuando la tendencia ascendente de los niveles de los ríos y la persistencia e intensidad de las lluvias indican la posibilidad de presentar desbordes en las próximas horas. (Para el uso de navegación esta alerta significa que es muy posible poder navegar).
<b>ALERTA ROJA.</b>	Se declara cuando el nivel de los Ríos alcanzan alturas críticas que hacen inminente el desborde, o cuando ya se ha iniciado la inundación.

GLOSARIO	
<b>Barranco</b>	= Significa cuantos metros falta para desbordar
<b>Pronóstico</b>	= Es la probabilidad de la predicción futura de los Ríos a partir de las modelaciones hidrológicas
	Estacion Hidrometrica que genera pronostico



**senamhi**

SERVICIO NACIONAL DE METEOROLOGÍA E HIDROLOGÍA

**SERVICIO NACIONAL DE METEOROLOGÍA E HIDROLOGÍA  
SENAMHI - BOLIVIA**

## **BOLETÍN DE PRONÓSTICO HIDROLÓGICO**

# **LA PAZ**

**Cuencas de los ríos: Beni, Cotacajes, Boopi,  
La Paz, Coroico, Tipuani, Mapiri, Zongo,  
Tuhichi, Suches, Luribay, Sapahaqui**

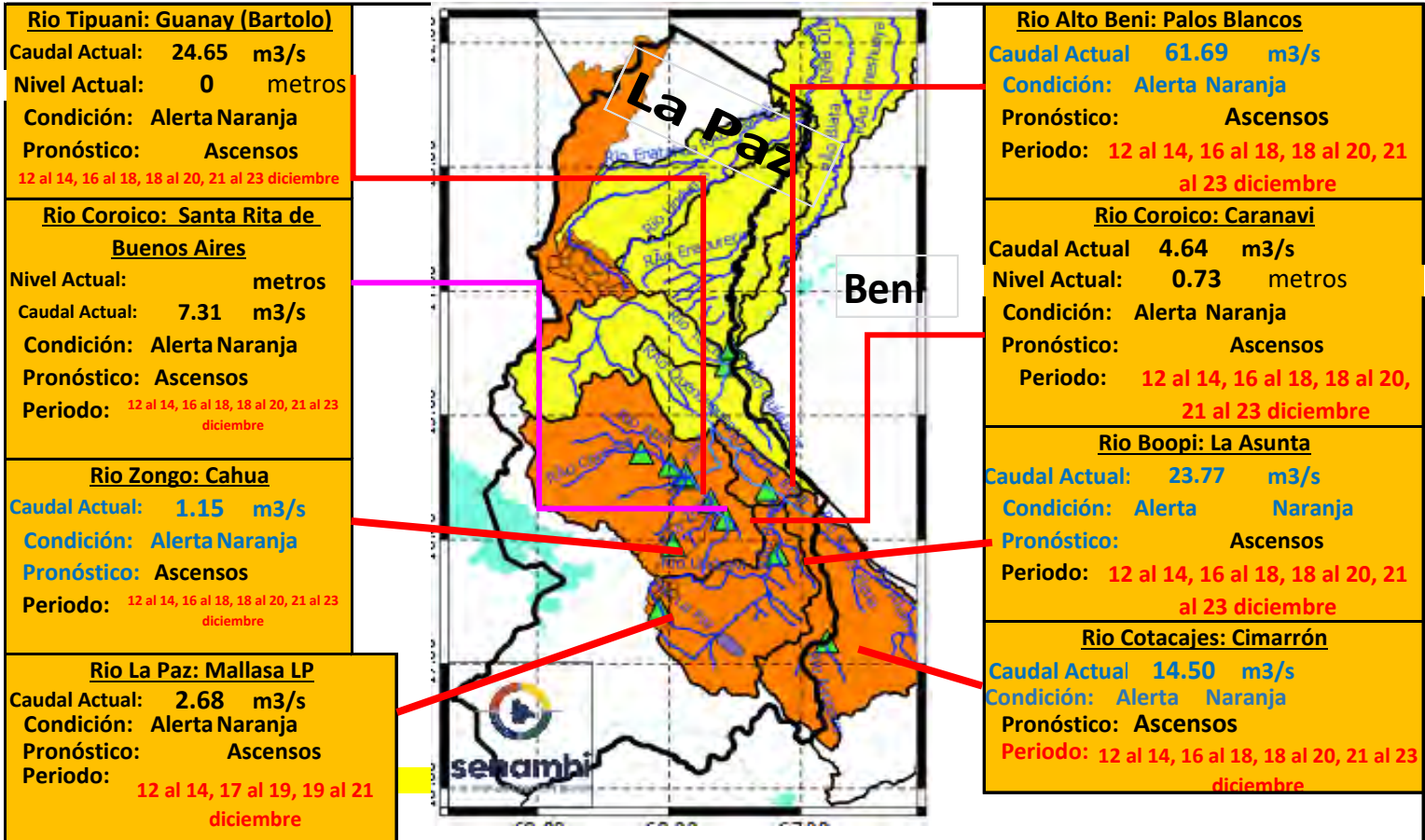


**UNIDAD DE PRONÓSTICOS HIDROLÓGICOS**



## CUENCA DEL RÍO BENI (PARTE 1)

*Jueves 12 de diciembre de 2024*



Ubicación	Departamentos	Pronóstico Hidrológico		Análisis Hidrológico
		Periodo de ocurrencia	Pronóstico	
Ríos de la cuenca alta	Norte de La Paz	12 al 14, 16 al 18, 18 al 20, 21 al 23 diciembre	Ascensos	Se presentarán condiciones necesarias para generar ascensos de nivel
	Cochabamaba y Yungas (La paz)	12 al 14, 16 al 18, 18 al 20, 21 al 23 diciembre	Ascensos	Se presentarán condiciones necesarias para generar ascensos de nivel
Ríos de la cuenca media	Norte de La Paz y Beni	12 al 14, 16 al 18, 18 al 20, 21 al 23 diciembre	Ascensos	Se presentarán condiciones necesarias para generar ascensos de nivel

**NOTA: Para obtener mayor información complementaria sobre lluvias revisar el boletín meteorológico ([www.senamhi.gob.bo](http://www.senamhi.gob.bo))**

**ACLARACION DE ALERTAS HIDROLOGICAS**

**ALERTA AMARILLA**  
Es el estado normal de los Ríos y donde la intensidad y persistencia de lluvias es baja y por lo tanto no existe riesgo a desbordes para las poblaciones.

**ALERTA NARANJA.**  
Se declara cuando la tendencia ascendente de los niveles de los ríos y la persistencia e intensidad de las lluvias indican la posibilidad de presentar desbordes en las próximas horas. (Para el uso de navegación esta alerta significa que es muy posible poder navegar).

**ALERTA ROJA.**  
Se declara cuando el nivel de los Ríos alcanzan alturas críticas que hacen inminente el desborde, o cuando ya se ha iniciado la inundación.

**GLOSARIO**

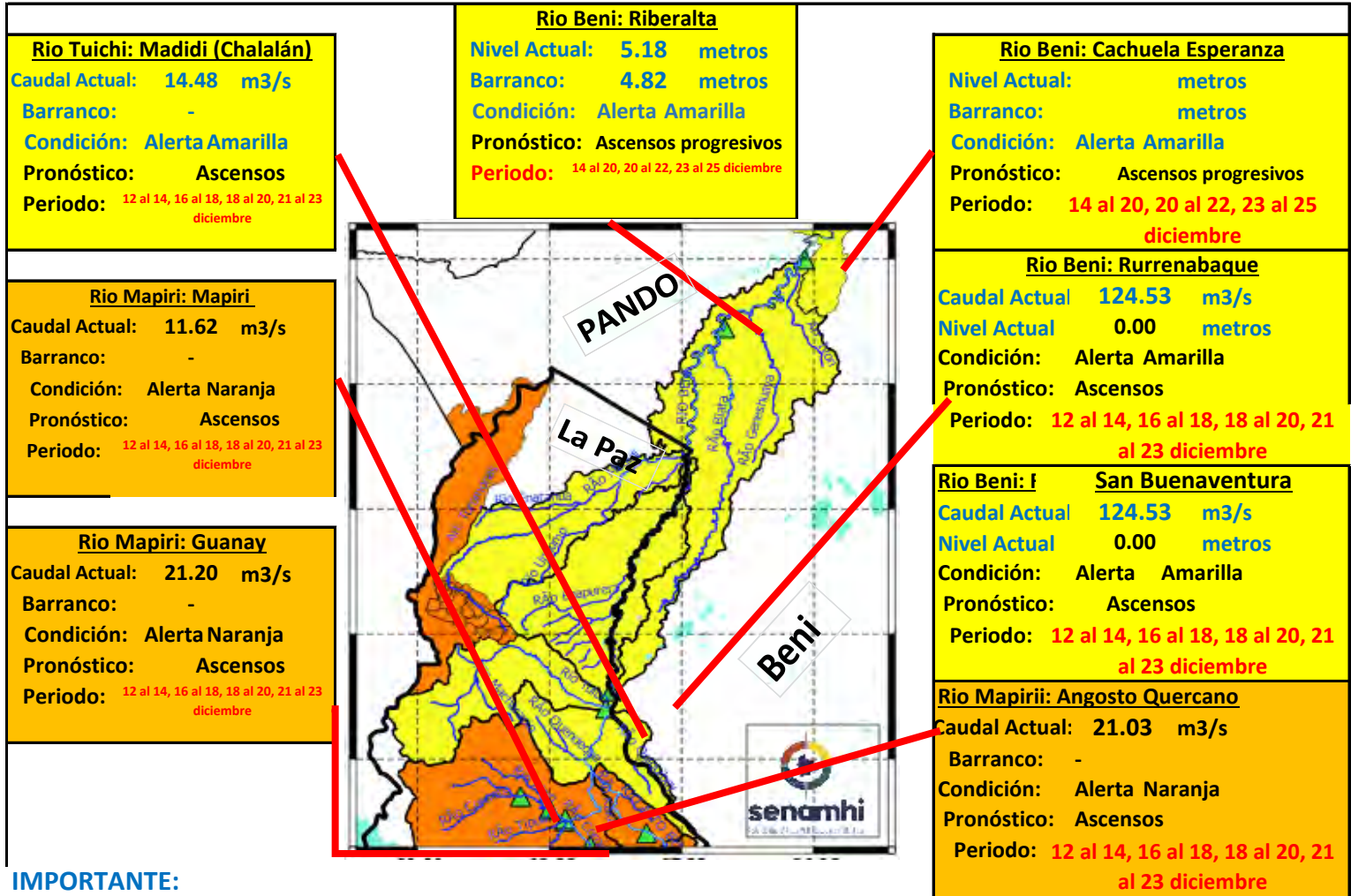
**Barranco** = Significa cuantos metros falta para desbordar

**Pronóstico**= Es la probabilidad de la predicción futura de los Ríos a partir de las modelaciones hidrológicas

Estacion Hidrometrica que genera pronostico

## CUENCA DEL RÍO BENI (PARTE 2)

**Jueves 12 de diciembre de 2024**



**IMPORTANTE:**

Ubicación	Departamentos	Pronóstico Hidrológico		Análisis Hidrológico
		Periodo de ocurrencia	Pronóstico	
Ríos de la cuenca baja	Beni y Pando	14 al 20, 20 al 22, 23 al 25 diciembre	Ascensos progresivos	Se presentarán condiciones necesarias para generar ascensos de nivel

**NOTA: Para obtener mayor información complementaria sobre lluvias revisar el boletín meteorológico ([www.senamhi.gob.bo](http://www.senamhi.gob.bo))**

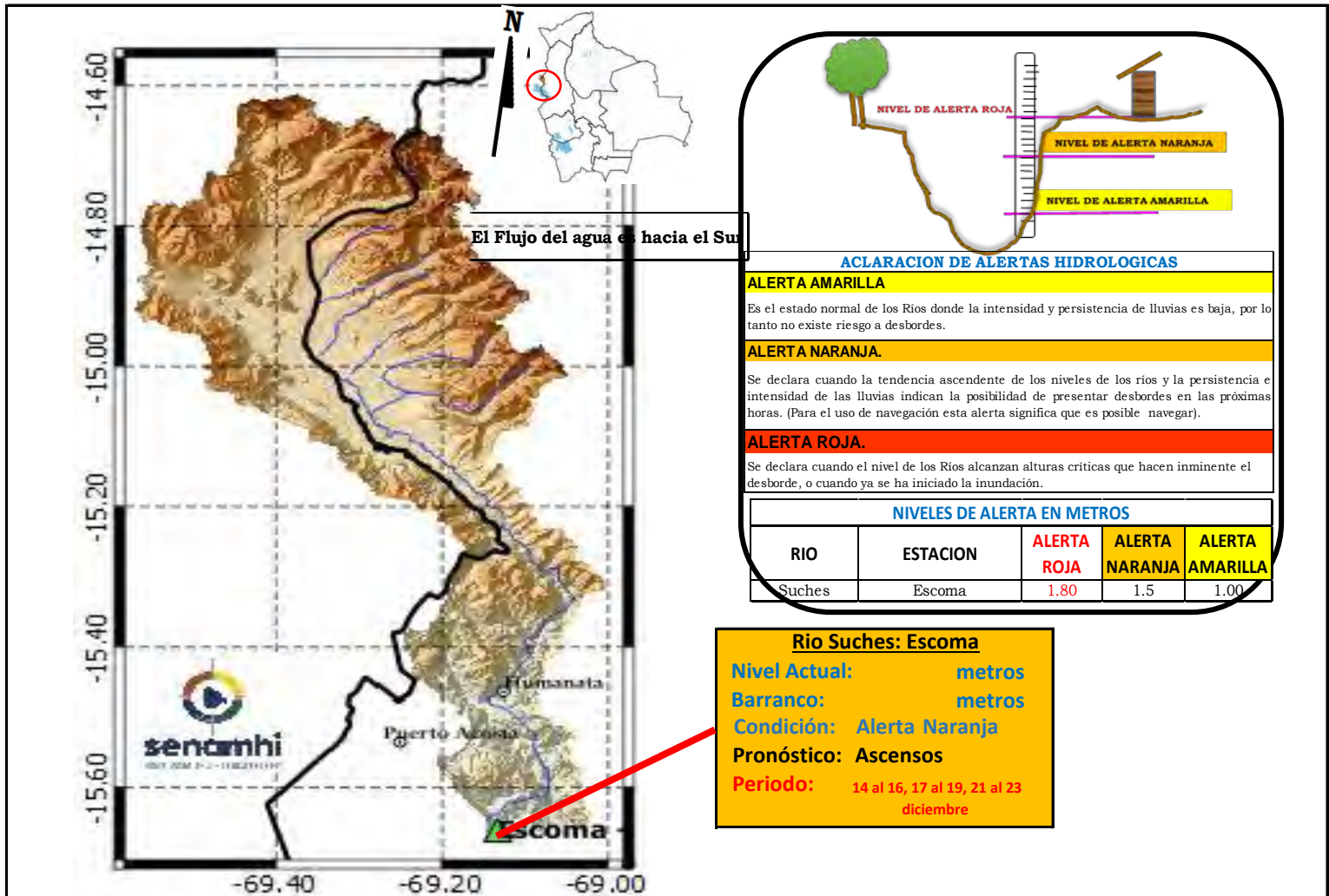
**ACLARACION DE ALERTAS HIDROLOGICAS**

<b>ALERTA AMARILLA</b>	Es el estado normal de los Ríos y donde la intensidad y persistencia de lluvias es baja y por lo tanto no existe riesgo a desbordes para las poblaciones.
<b>ALERTA NARANJA.</b>	Se declara cuando la tendencia ascendente de los niveles de los ríos y la persistencia e intensidad de las lluvias indican la posibilidad de presentar desbordes en las próximas horas. (Para el uso de navegación esta alerta significa que es muy posible poder navegar).
<b>ALERTA ROJA.</b>	Se declara cuando el nivel de los Ríos alcanzan alturas críticas que hacen inminente el desborde, o cuando ya se ha iniciado la inundación.

GLOSARIO	
<b>Barranco</b>	= Significa cuantos metros falta para desbordar
<b>Pronóstico</b>	= Es la probabilidad de la predicción futura de los Ríos a partir de las modelaciones hidrológicas
	Estacion Hidrometrica que genera pronostico

## CUENCA DEL RÍO SUCHES

*Jueves 12 de diciembre de 2024*



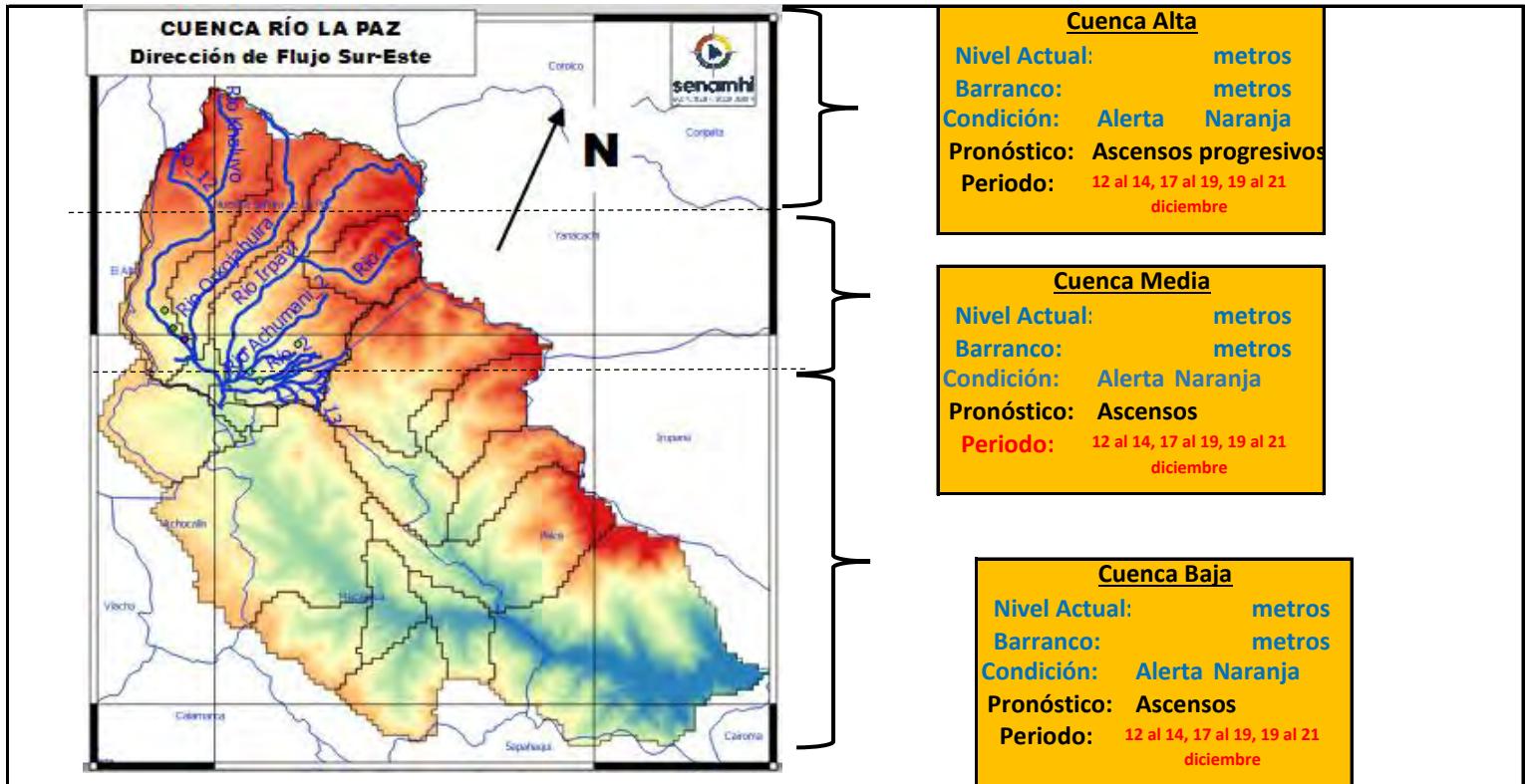
**IMPORTANTE:** Para la cuenca del río Suches se espera el siguiente comportamiento:

Ubicación	Poblados cercanos	Pronóstico Hidrológico		Análisis Hidrológico
		Periodo de ocurrencia	Pronóstico	
Ríos de la cuenca alta	Humanata, Ococoya	14 al 16, 17 al 19, 21 al 23 diciembre	Ascensos	Se presentarán condiciones necesarias para generar ascensos de nivel
Ríos de la cuenca media	Pacobamba, Ulla Ulla y poblados cercanos	14 al 16, 17 al 19, 21 al 23 diciembre	Ascensos	Se presentarán condiciones necesarias para generar ascensos de nivel
Ríos de la cuenca baja	Escoma y Suches	14 al 16, 17 al 19, 21 al 23 diciembre	Ascensos	Se presentarán condiciones necesarias para generar ascensos de nivel

**NOTA:** Para obtener mayor información complementaria sobre lluvias revisar el boletín meteorológico ([www.senamhi.gob.bo](http://www.senamhi.gob.bo))

## CUENCA DEL RÍO LA PAZ

### Jueves 12 de diciembre de 2024



**IMPORTANTE:** Para la cuenca del río La Paz se espera el siguiente comportamiento:

Ubicación	Poblados cercanos	Pronóstico Hidrológico		Análisis Hidrológico
		Periodo de ocurrencia	Pronóstico	
Ríos de la cuenca alta	Plan Autopista, y nacientes de ríos principales y secundarios	12 al 14, 17 al 19, 19 al 21 diciembre	Ascensos	Se presentarán condiciones necesarias para generar ascensos de nivel
Ríos de la cuenca media	Nuestra Señora de La Paz	12 al 14, 17 al 19, 19 al 21 diciembre	Ascensos	Se presentarán condiciones necesarias para generar ascensos de nivel
Ríos de la cuenca baja	Zona Sur, Mallasa, Jupapina, Mecapaca, Palomar, Huayhuasi, Hauricana, Palca y comunidades cercanas	12 al 14, 17 al 19, 19 al 21 diciembre	Ascensos	Se presentarán condiciones necesarias para generar ascensos de nivel

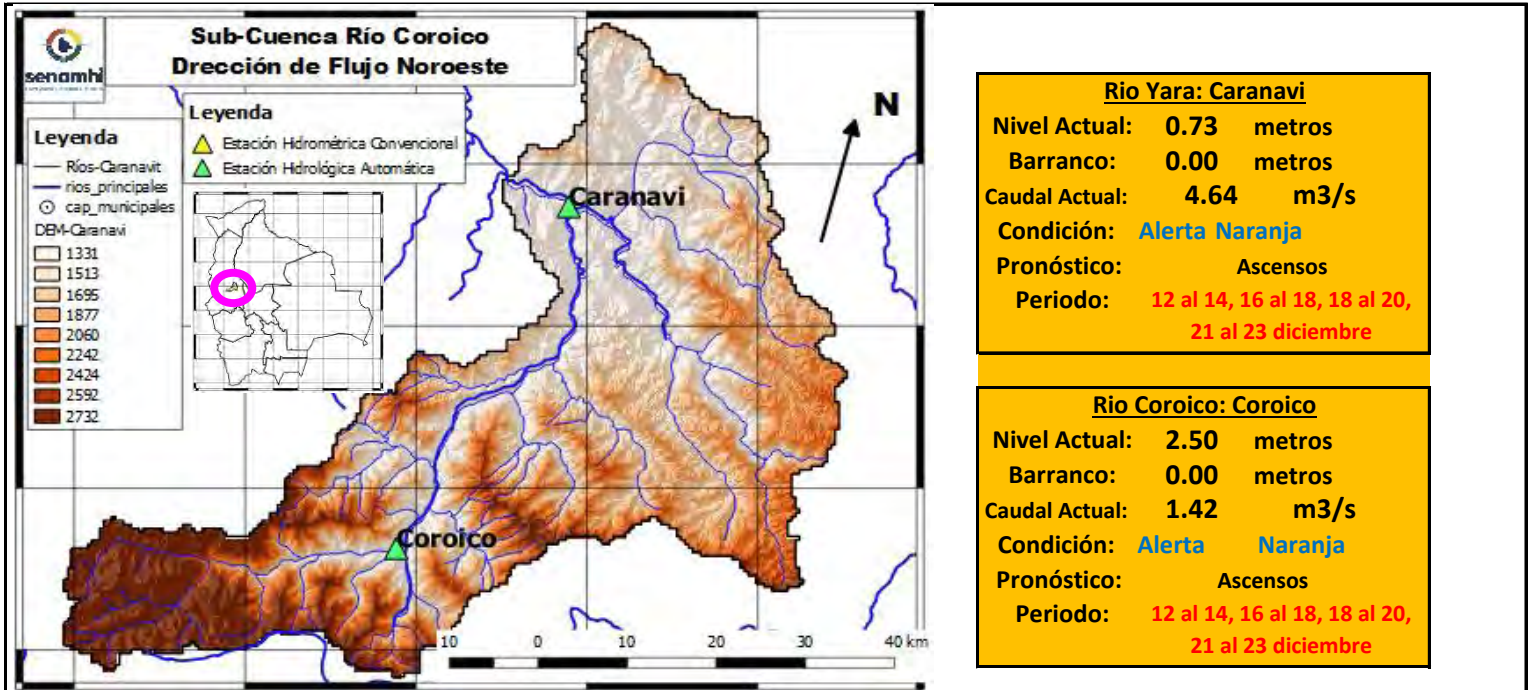
**NOTA:** Para obtener mayor información complementaria sobre lluvias revisar el boletín meteorológico ([www.senamhi.gob.bo](http://www.senamhi.gob.bo))

ACLARACION DE ALERTAS HIDROLOGICAS	
<b>ALERTA AMARILLA</b>	Es el estado normal de los Ríos y donde la intensidad y persistencia de lluvias es baja y por lo tanto no existe riesgo a desbordes para las poblaciones.
<b>ALERTA NARANJA.</b>	Se declara cuando la tendencia ascendente de los niveles de los ríos y la persistencia e intensidad de las lluvias indican la posibilidad de presentar desbordes en las próximas horas. (Para el uso de navegación esta alerta significa que es muy posible poder navegar).
<b>ALERTA ROJA.</b>	Se declara cuando el nivel de los Ríos alcanzan alturas críticas que hacen inminente el desborde, o cuando ya se ha iniciado la inundación.

GLOSARIO	
<b>Barranco</b>	= Significa cuantos metros falta para desbordar
<b>Pronóstico</b>	= Es la probabilidad de la predicción futura de los Ríos a partir de las modelaciones hidrológicas
	Estación Hidrometrica que genera pronostico

## SUB - CUENCA DEL RÍO COROICO

Jueves 12 de diciembre de 2024



Río Yara: Caranavi	
Nivel Actual:	0.73 metros
Barranco:	0.00 metros
Caudal Actual:	4.64 m <sup>3</sup> /s
Condición:	Alerta Naranja
Pronóstico:	Ascensos
Periodo:	12 al 14, 16 al 18, 18 al 20, 21 al 23 diciembre

Río Coroico: Coroico	
Nivel Actual:	2.50 metros
Barranco:	0.00 metros
Caudal Actual:	1.42 m <sup>3</sup> /s
Condición:	Alerta Naranja
Pronóstico:	Ascensos
Periodo:	12 al 14, 16 al 18, 18 al 20, 21 al 23 diciembre

	09/12/24	10/12/24	11/12/24	12/12/24	13/12/24	14/12/24	15/12/24
Nivel Caranavi		1.03	0.96	0.73			
Nivel Coroico		2.68	2.67	2.50			
Caudal Caranavi		4.65	6.19	4.64	925.43	1594.53	1868.74
Caudal Coroico		1.43	1.56	1.42	172.59	253.06	348.41

Ubicación	Municipios	Pronóstico Hidrológico		Análisis Hidrológico
		Periodo de ocurrencia	Pronóstico	
Cuenca río Coroico	Caranavi, Coroico y poblaciones cercanas	12 al 14, 16 al 18, 18 al 20, 21 al 23 diciembre	Ascensos	Se presentarán condiciones necesarias para generar ascensos de nivel

**NOTA:** Para obtener mayor información complementaria sobre lluvias revisar el boletín meteorológico ([www.senamhi.gob.bo](http://www.senamhi.gob.bo))

**ACLARACION DE ALERTAS HIDROLOGICAS**

**ALERTA AMARILLA**  
Es el estado normal de los Ríos y donde la intensidad y persistencia de lluvias es baja y por lo tanto no existe riesgo a desbordes para las poblaciones.

**ALERTA NARANJA.**  
Se declara cuando la tendencia ascendente de los niveles de los ríos y la persistencia e intensidad de las lluvias indican la posibilidad de presentar desbordes en las próximas horas. (Para el uso de navegación esta alerta significa que es muy posible poder navegar).

**ALERTA ROJA.**  
Se declara cuando el nivel de los Ríos alcanzan alturas críticas que hacen inminente el desborde, o cuando ya se ha iniciado la inundación.

**GLOSARIO**

**Barranco** = Significa cuantos metros falta para desbordar

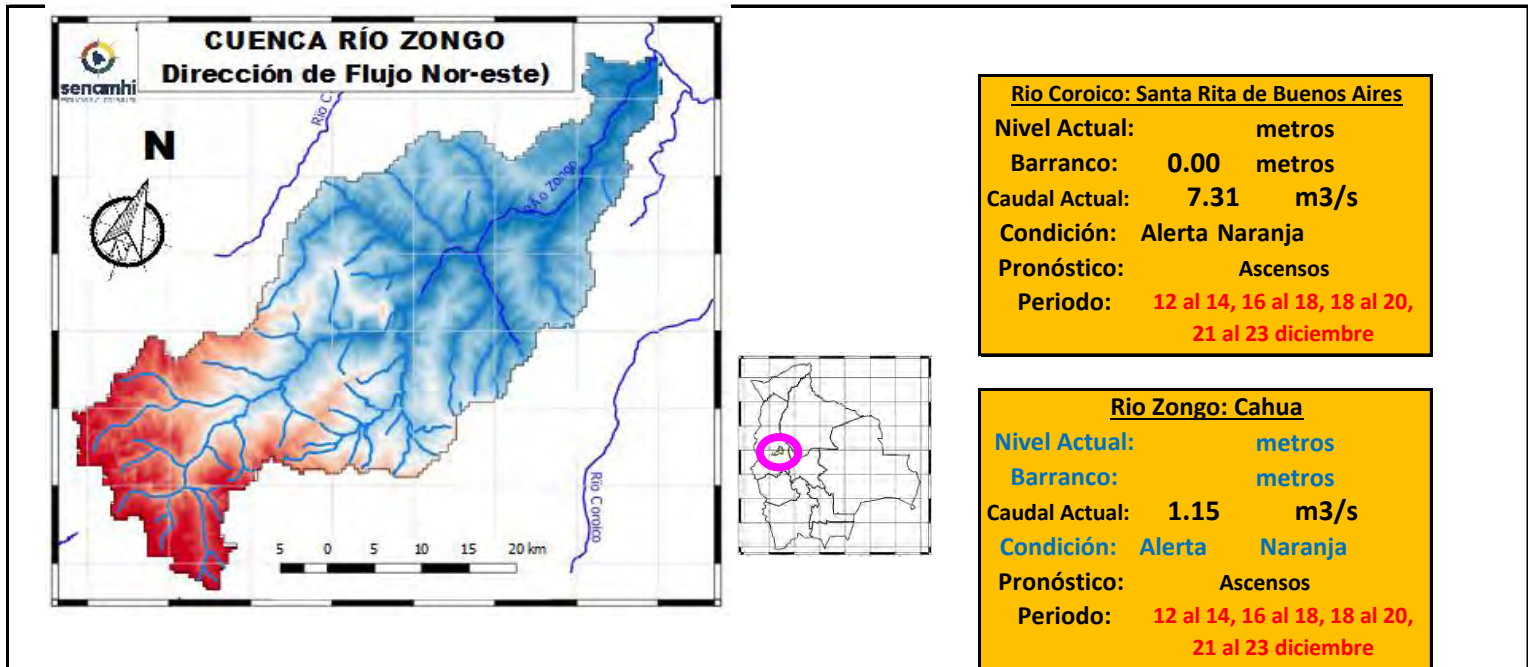
**Pronóstico** = Es la probabilidad de la predicción futura de los Ríos a partir de las modelaciones hidrológicas

Estacion Hidrometrica que genera pronostico



## SUB - CUENCA DEL RÍO ZONGO


*Jueves 12 de diciembre de 2024*



	09/12/24	10/12/24	11/12/24	12/12/24	13/12/24	14/12/24	15/12/24
Nivel Coroico							
Nivel Zongo							
Caudal Santa Rita de Bnos. Aires		7.34	9.84	7.31	814.47	2425.49	2835.07
Caudal Zongo		1.16	1.22	1.15	49.08	67.51	100.80

Ubicación	Municipios	Pronóstico Hidrológico		Análisis Hidrológico
		Periodo de ocurrencia	Pronóstico	
Cuenca río Coroico	Zongo, Cahua, Santa Rita de Buenos Aires y poblaciones cercanas	12 al 14, 16 al 18, 18 al 20, 21 al 23 diciembre	Ascensos	Se presentarán condiciones necesarias para generar ascensos de nivel

**NOTA: Para obtener mayor información complementaria sobre lluvias revisar el boletín meteorológico ([www.senamhi.gob.bo](http://www.senamhi.gob.bo))**



**ACLARACION DE ALERTAS HIDROLOGICAS**

**ALERTA AMARILLA**

Es el estado normal de los Ríos y donde la intensidad y persistencia de lluvias es baja y por lo tanto no existe riesgo a desbordes para las poblaciones.

**ALERTA NARANJA.**

Se declara cuando la tendencia ascendente de los niveles de los ríos y la persistencia e intensidad de las lluvias indican la posibilidad de presentar desbordes en las próximas horas. (Para el uso de navegación esta alerta significa que es muy posible poder navegar).

**ALERTA ROJA.**

Se declara cuando el nivel de los Ríos alcanzan alturas críticas que hacen inminente el desborde, o cuando ya se ha iniciado la inundación.

GLOSARIO

**Barranco** = Significa cuantos metros falta para desbordar

**Pronostico**= Es la probabilidad de la predicción futura de los Ríos a partir de las modelaciones hidrológicas

Estacion Hidrometrica que genera pronostico

## SUB - CUENCA DEL RÍO TIPUANI

*Jueves 12 de diciembre de 2024*



Río Tipuani: Tipuani	
Nivel Actual:	0.00 metros
Barranco:	0.00 metros
Caudal Actual:	24.65 m <sup>3</sup> /s
Condición:	Alerta Naranja
Pronóstico:	Ascensos
Periodo:	12 al 14, 16 al 18, 18 al 20, 21 al 23 diciembre

	09/12/24	10/12/24	11/12/24	12/12/24	13/12/24	14/12/24	15/12/24
Nivel [metros]	1.10	0.00	0.00	0.00			
Caudal [m <sup>3</sup> /s]		24.67	35.05	24.65	814.47	2425.49	2835.07

### IMPORTANTE:

Ubicación	Municipios	Pronóstico Hidrológico		Análisis Hidrológico
		Periodo de ocurrencia	Pronóstico	
Cuenca río Tipuani	Tipuani, Chima, Bartolo y poblaciones cercanas	12 al 14, 16 al 18, 18 al 20, 21 al 23 diciembre	Ascensos	Se presentarán condiciones necesarias para generar ascensos de nivel

**NOTA:** Para obtener mayor información complementaria sobre lluvias revisar el boletín meteorológico ([www.senamhi.gob.bo](http://www.senamhi.gob.bo))

ACLARACION DE ALERTAS HIDROLOGICAS		GLOSARIO	
	<b>ALERTA AMARILLA</b>	<b>Barranco</b>	= Significa cuantos metros falta para desbordar
	Es el estado normal de los Ríos y donde la intensidad y persistencia de lluvias es baja y por lo tanto no existe riesgo a desbordes para las poblaciones.	<b>Pronóstico</b>	= Es la probabilidad de la predicción futura de los Ríos a partir de las modelaciones hidrológicas
	<b>ALERTA NARANJA.</b>		Estacion Hidrometrica que genera pronostico
	Se declara cuando la tendencia ascendente de los niveles de los ríos y la persistencia e intensidad de las lluvias indican la posibilidad de presentar desbordes en las próximas horas. (Para el uso de navegación esta alerta significa que es muy posible poder navegar).		
<b>ALERTA ROJA.</b>	Se declara cuando el nivel de los Ríos alcanzan alturas críticas que hacen inminente el desborde, o cuando ya se ha iniciado la inundación.		

MINISTERIO MEDIO AMBIENTE Y AGUA

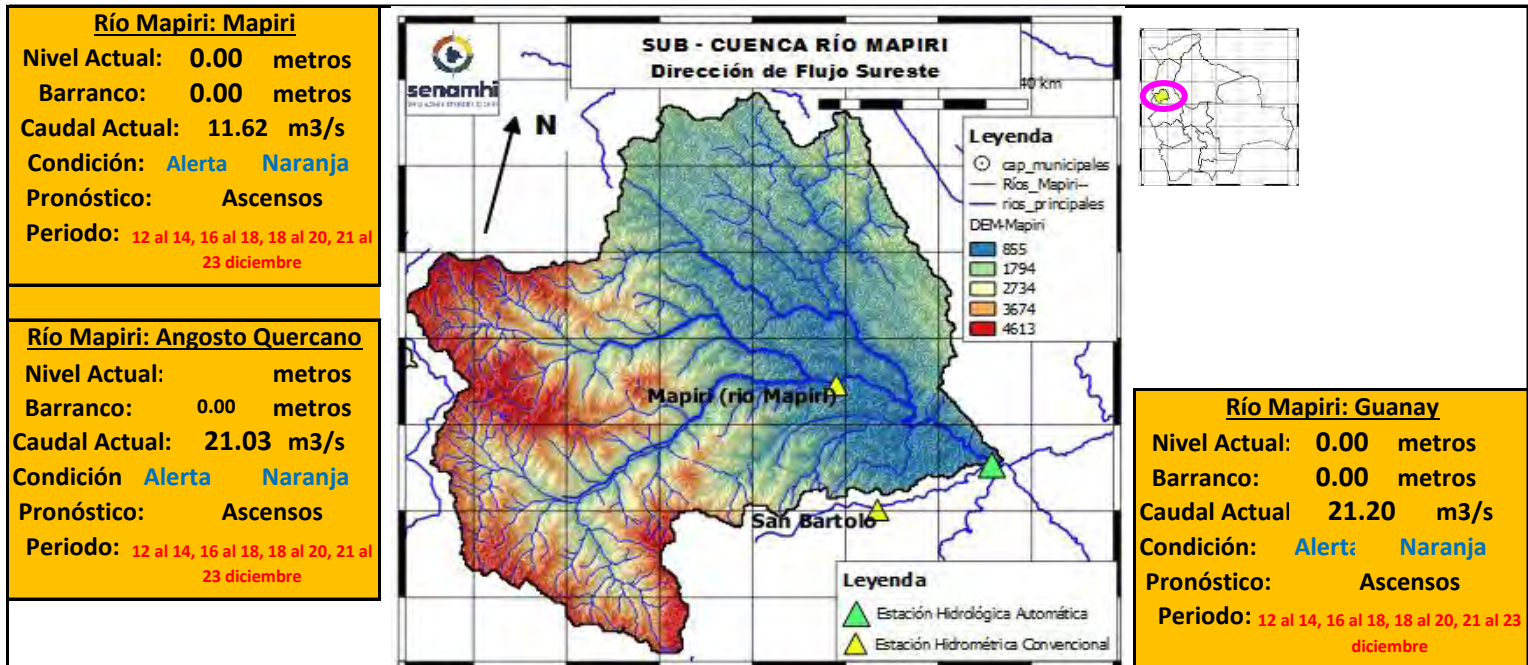
SERVICIO NACIONAL DE METEOROLOGÍA E HIDROLOGÍA

Calle Reyes Ortiz No 41 – Fax 591 – 2 – 2392413 - Telefono: 2355824 – 2129586 Web: [www.senamhi.gob.bo](http://www.senamhi.gob.bo) / e-mail: [dirmethi@senamhi.gob.bo](mailto:dirmethi@senamhi.gob.bo)

La Paz - Bolivia

## SUB - CUENCA DEL RÍO MAPIRI

*Jueves 12 de diciembre de 2024*



	Unidades	10/12/24	11/12/24	12/12/24	13/12/24	14/12/24	15/12/24
Nivel Guanay-Mapiri	[metros]	0	0	<b>0.00</b>			
Caudal Mapiri-Guanay	[m <sup>3</sup> /s]	21.25	30.89	<b>21.20</b>	789.09	6095.02	5886.64
Caudal Angosto Quercano	[m <sup>3</sup> /s]	21.03	30.29	<b>21.03</b>	572.35	5498.28	5248.47
Caudal Mapiri	[m <sup>3</sup> /s]	11.64	13.59	<b>11.62</b>	1072.55	5351.24	5111.11

Ubicación	Municipios	Pronóstico Hidrológico		Análisis Hidrológico
		Periodo de ocurrencia	Pronóstico	
Cuenca río Mapiri	Chuma, Quiabaya, Combaya, Apolo, Mapiri, Angosto Quercano, Tacacoma, Guanay y poblaciones cercanas	12 al 14, 16 al 18, 18 al 20, 21 al 23 diciembre	Ascensos	Se presentarán condiciones necesarias para generar ascensos de nivel

**NOTA:** Para obtener mayor información complementaria sobre lluvias revisar el boletín meteorológico ([www.senamhi.gob.bo](http://www.senamhi.gob.bo))

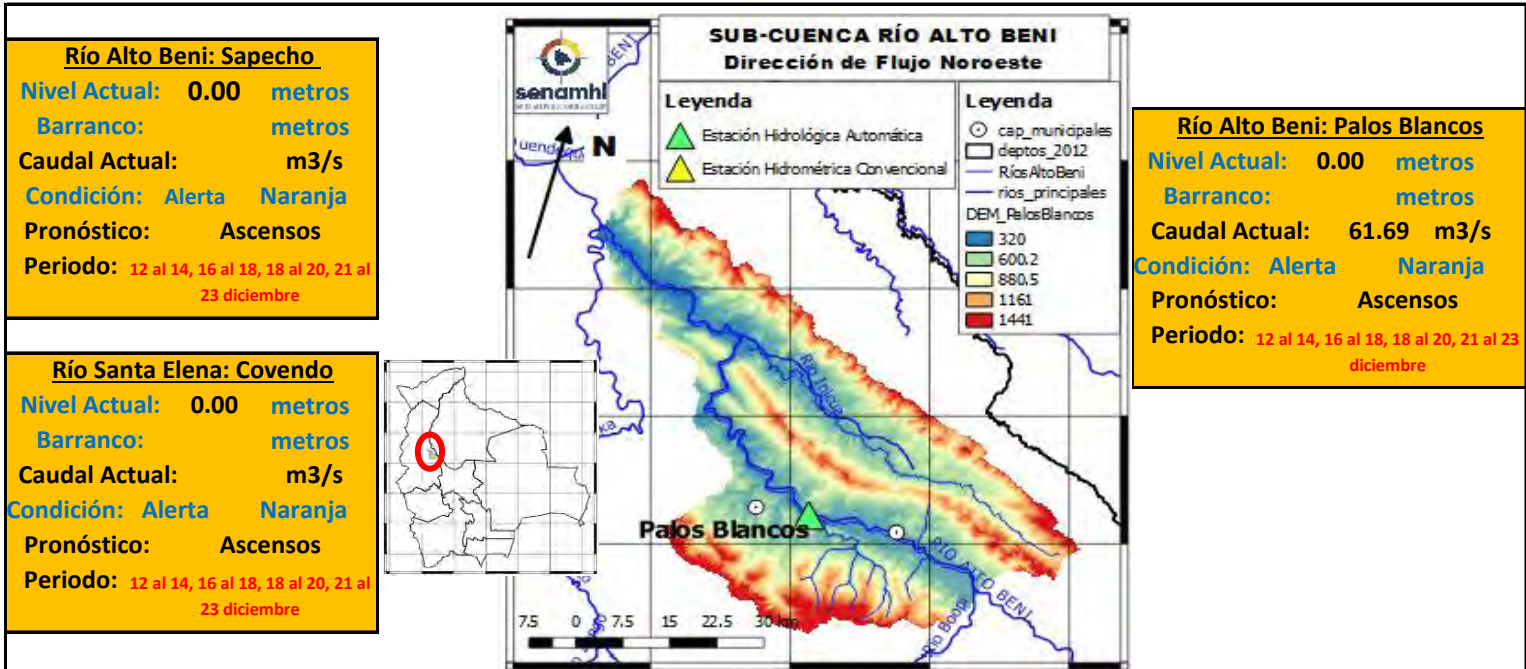
**ACLARACION DE ALERTAS HIDROLOGICAS**

<b>ALERTA AMARILLA</b>
Es el estado normal de los Ríos y donde la intensidad y persistencia de lluvias es baja y por lo tanto no existe riesgo a desbordes para las poblaciones.
<b>ALERTA NARANJA.</b>
Se declara cuando la tendencia ascendente de los niveles de los ríos y la persistencia e intensidad de las lluvias indican la posibilidad de presentar desbordes en las próximas horas. (Para el uso de navegación esta alerta significa que es muy posible poder navegar).
<b>ALERTA ROJA.</b>
Se declara cuando el nivel de los Ríos alcanzan alturas críticas que hacen inminente el desborde, o cuando ya se ha iniciado la inundación.

GLOSARIO	
<b>Barranco</b> = Significa cuantos metros falta para desbordar	
<b>Pronóstico</b> = Es la probabilidad de la predicción futura de los Ríos a partir de las modelaciones hidrológicas	
	Estacion Hidrometrica que genera pronostico

## SUB - CUENCA DEL RÍO ALTO BENI

*Jueves 12 de diciembre de 2024*



	Unidades	10/12/24	11/12/24	12/12/24	13/12/24	14/12/24	15/12/24
Nivel Covendo	[metros]	0	0	0			
Nivel Sapecho	[metros]	0	0	0			
Caudal Palos Blancos	[m3/s]	61.71	81.44	61.69	506.80	9338.05	12192.80

**IMPORTANTE:**

Ubicación	Municipios	Pronóstico Hidrológico		Análisis Hidrológico
		Periodo de ocurrencia	Pronóstico	
Cuenca río Mapiri	Chuma, Quiabaya, Combaya, Apolo, Mapiri, Angosto Quercano, Tacacoma, Guanay y poblaciones cercanas	12 al 14, 16 al 18, 18 al 20, 21 al 23 diciembre	Ascensos	Se presentarán condiciones necesarias para generar ascensos de nivel

**NOTA:** Para obtener mayor información complementaria sobre lluvias revisar el boletín meteorológico ([www.senamhi.gob.bo](http://www.senamhi.gob.bo))

**ACLARACION DE ALERTAS HIDROLOGICAS**

**ALERTA AMARILLA**

Es el estado normal de los Ríos y donde la intensidad y persistencia de lluvias es baja y por lo tanto no existe riesgo a desbordes para las poblaciones.

**ALERTA NARANJA.**

Se declara cuando la tendencia ascendente de los niveles de los ríos y la persistencia e intensidad de las lluvias indican la posibilidad de presentar desbordes en las próximas horas. (Para el uso de navegación esta alerta significa que es muy posible poder navegar).

**ALERTA ROJA.**

Se declara cuando el nivel de los Ríos alcanzan alturas críticas que hacen inminente el desborde, o cuando ya se ha iniciado la inundación.

**GLOSARIO**

**Barranco** = Significa cuantos metros falta para desbordar

**Pronóstico** = Es la probabilidad de la predicción futura de los Ríos a partir de las modelaciones hidrológicas

▲ Estacion Hidrometrica que genera pronostico

## SUB - CUENCA DEL RÍO BOOPI

### Jueves 12 de diciembre de 2024

**Río Boopi: La Asunta**

Nivel Actual:            metros

Barranco:                metros

Caudal Actual:    23.77 m<sup>3</sup>/s

Condición: **Alerta Naranja**

Pronóstico:            Ascensos

Periodo:            12 al 14, 16 al 18, 18 al 20, 21 al 23 diciembre

**SUB-CUENCA RÍO BOOPI**  
Dirección de Flujo Norte

10 0 10 20 30 40 km

Río N  
Río Coroico  
Río La Par  
Río Santa Elena  
Río Colquechaca

Coroico      La Asunta      Huara

**Leyenda**

- ▲ Estación Hidrológica Automática
- ▲ Estación Hidrométrica Convencional
- DEM\_Boopi
- 1242
- 2157
- 3072
- 3986
- 4901

**Río Boopi: Huara**

Nivel Actual:            metros

Barranco:                metros

Caudal Actual:            m<sup>3</sup>/s

Condición: **Alerta Naranja**

Pronóstico:            Ascensos

Periodo:            12 al 14, 16 al 18, 18 al 20, 21 al 23 diciembre

	Unidades	10/12/24	11/12/24	12/12/24	13/12/24	14/12/24	15/12/24
Nivel La Asunta	[metros]	1.47	1.42	1.31			
Nivel Huara	[metros]	0	0	0			
Caudal Asunta	[m <sup>3</sup> /s]	23.81	28.88	23.77	813.44	3382.95	3691.68

**IMPORTANTE:**

Ubicación	Municipios	Pronóstico Hidrológico		Análisis Hidrológico
		Periodo de ocurrencia	Pronóstico	
Cuenca río Boopi	Asunta, Tamampaya, Huara y poblaciones cercanas	12 al 14, 16 al 18, 18 al 20, 21 al 23 diciembre	Ascensos	Se presentarán condiciones necesarias para generar ascensos de nivel

**NOTA:** Para obtener mayor información complementaria sobre lluvias revisar el boletín meteorológico ([www.senamhi.gob.bo](http://www.senamhi.gob.bo))

**ACLARACION DE ALERTAS HIDROLOGICAS**

**ALERTA AMARILLA**

Es el estado normal de los Ríos y donde la intensidad y persistencia de lluvias es baja y por lo tanto no existe riesgo a desbordes para las poblaciones.

**ALERTA NARANJA.**

Se declara cuando la tendencia ascendente de los niveles de los ríos y la persistencia e intensidad de las lluvias indican la posibilidad de presentar desbordes en las próximas horas. (Para el uso de navegación esta alerta significa que es muy posible poder navegar).

**ALERTA ROJA.**

Se declara cuando el nivel de los Ríos alcanzan alturas críticas que hacen inminente el desborde, o cuando ya se ha iniciado la inundación.

**GLOSARIO**

**Barranco** = Significa cuantos metros falta para desbordar

**Pronóstico**= Es la probabilidad de la predicción futura de los Ríos a partir de las modelaciones hidrológicas

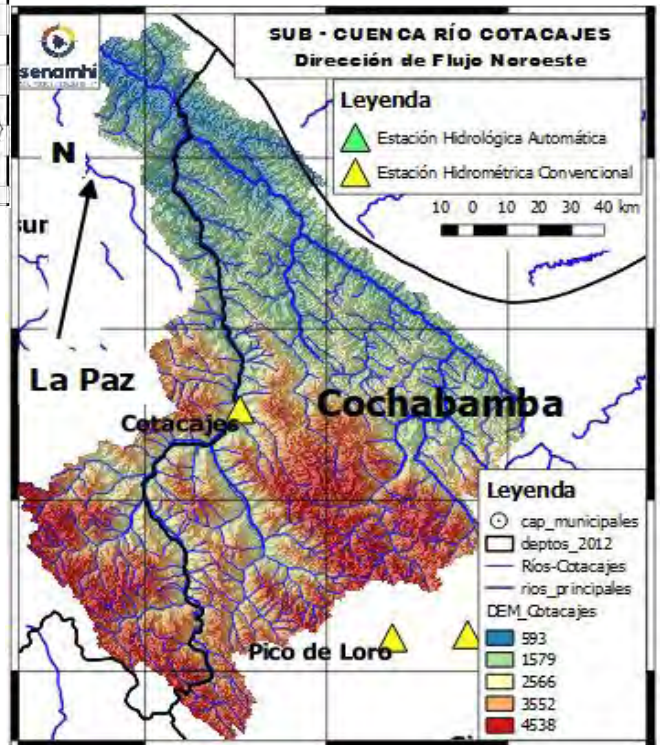
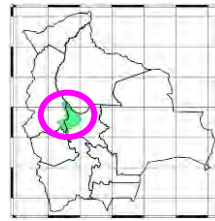
▲ Estación Hidrométrica que genera pronostico

## SUB - CUENCA DEL RÍO COTACAJES

*Jueves 12 de diciembre de 2024*

**Río Santa Elena: Covendo**  
**Nivel Actual: 0.00 metros**  
**Barranco: metros**  
**Caudal Actual: m3/s**  
**Condición: Alerta Naranja**  
**Pronóstico: Ascensos**  
**Periodo: 12 al 14, 16 al 18, 18 al 20, 21 al 23 diciembre**

**Río Cotacajes: Cimarrón**  
**Nivel Actual: 0.00 metros**  
**Barranco: metros**  
**Caudal Actual: 14.50 m3/s**  
**Condición: Alerta Naranja**  
**Pronóstico: Ascensos**  
**Periodo: 12 al 14, 16 al 18, 18 al 20, 21 al 23 diciembre**



	Unidades	10/12/24	11/12/24	12/12/24	13/12/24	14/12/24	15/12/24
Nivel Covendo	[metros]	0	0	0			
Caudal Cotacajes	[m3/s]	14.52	16.42	14.50	309.25	1092.80	1401.89

**IMPORTANTE:**

Ubicación	Municipios	Pronóstico Hidrológico		Análisis Hidrológico
		Periodo de ocurrencia	Pronóstico	
Cuenca río Cotacajes	Covendo, Cimarrón, Cotacajes, Independencia, Copacata y poblaciones cercanas	12 al 14, 16 al 18, 18 al 20, 21 al 23 diciembre	Ascensos	Se presentarán condiciones necesarias para generar ascensos de nivel

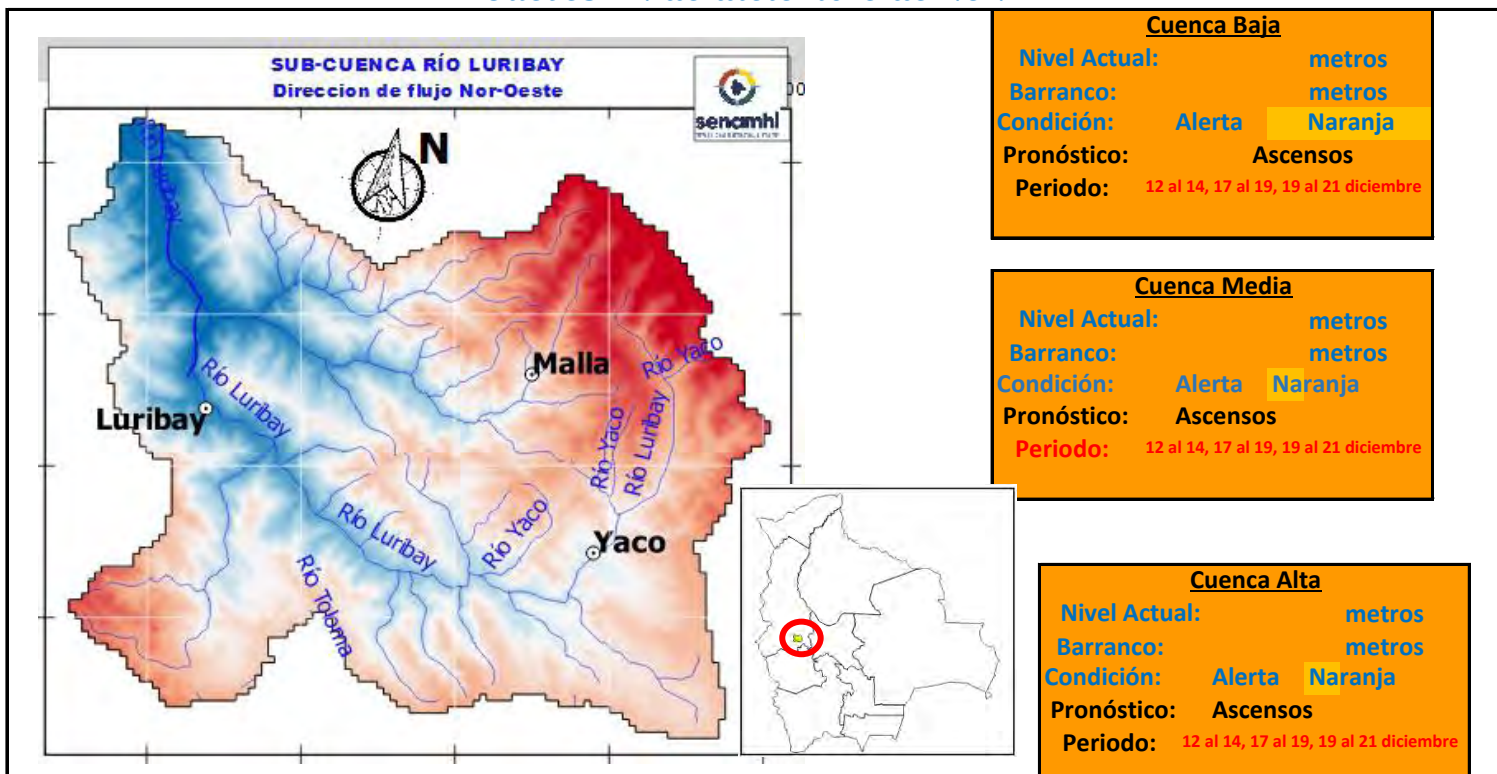
**NOTA: Para obtener mayor información complementaria sobre lluvias revisar el boletín meteorológico ([www.senamhi.gob.bo](http://www.senamhi.gob.bo))**

ACLARACION DE ALERTAS HIDROLOGICAS	
<b>ALERTA AMARILLA</b>	Es el estado normal de los Ríos y donde la intensidad y persistencia de lluvias es baja y por lo tanto no existe riesgo a desbordes para las poblaciones.
<b>ALERTA NARANJA.</b>	Se declara cuando la tendencia ascendente de los niveles de los ríos y la persistencia e intensidad de las lluvias indican la posibilidad de presentar desbordes en las próximas horas. (Para el uso de navegación esta alerta significa que es muy posible poder navegar).
<b>ALERTA ROJA.</b>	Se declara cuando el nivel de los Ríos alcanzan alturas críticas que hacen inminente el desborde, o cuando ya se ha iniciado la inundación.

GLOSARIO	
<b>Barranco</b>	= Significa cuantos metros falta para desbordar
<b>Pronóstico</b>	= Es la probabilidad de la predicción futura de los Ríos a partir de las modelaciones hidrológicas
	Estacion Hidrometrica que genera pronostico

# SUB - CUENCA DEL RÍO LURIBAY

Jueves 12 de diciembre de 2024



**IMPORTANTE:**

Ubicación	Poblados cercanos	Pronóstico Hidrológico		Análisis Hidrológico
		Periodo de ocurrencia	Pronóstico	
Ríos de la cuenca alta	Yaco, Mecaña, Chuacollo grande y Poblaciones cercanas	12 al 14, 17 al 19, 19 al 21 diciembre	Ascensos	Se presentarán condiciones necesarias para generar ascensos de nivel
Ríos de la cuenca media	Carayapu, Cachualla, Collpani, Queroma, Titora, Cutty y poblaciones cercanas	12 al 14, 17 al 19, 19 al 21 diciembre	Ascensos	Se presentarán condiciones necesarias para generar ascensos de nivel
Ríos de la cuenca baja	Luribay, Azambo, Anquioma Baja y poblaciones cercanas	12 al 14, 17 al 19, 19 al 21 diciembre	Ascensos	Se presentarán condiciones necesarias para generar ascensos de nivel

**NOTA: Para obtener mayor información complementaria sobre lluvias revisar el boletín meteorológico ([www.senamhi.gob.bo](http://www.senamhi.gob.bo))**

**ACLARACION DE ALERTAS HIDROLOGICAS**

**ALERTA AMARILLA**  
Es el estado normal de los Ríos y donde la intensidad y persistencia de lluvias es baja y por lo tanto no existe riesgo a desbordes para las poblaciones.

**ALERTA NARANJA.**  
Se declara cuando la tendencia ascendente de los niveles de los ríos y la persistencia e intensidad de las lluvias indican la posibilidad de presentar desbordes en las próximas horas. (Para el uso de navegación esta alerta significa que es muy posible poder navegar).

**ALERTA ROJA.**  
Se declara cuando el nivel de los Ríos alcanzan alturas críticas que hacen inminente el desborde, o cuando ya se ha iniciado la inundación.

**GLOSARIO**

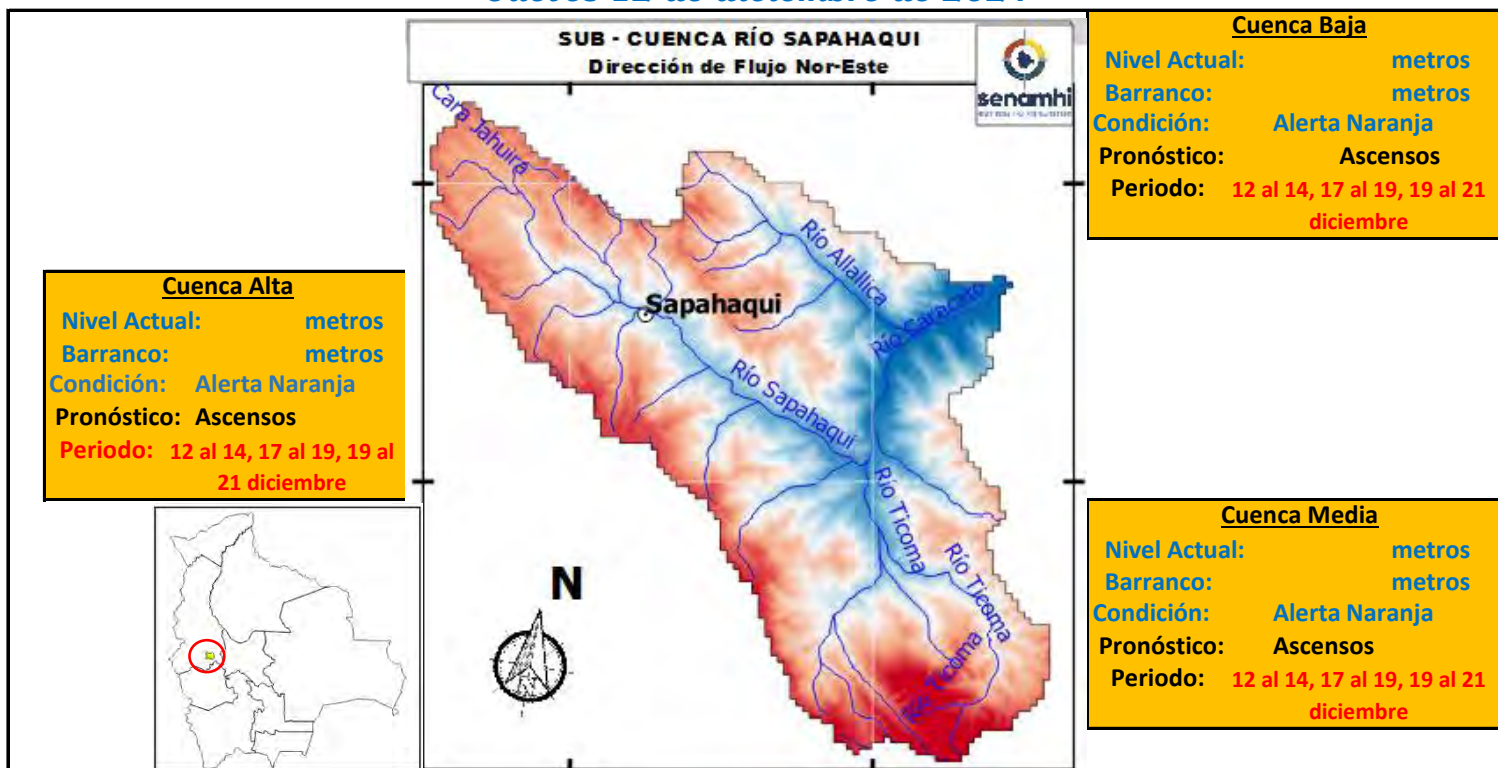
**Barranco** = Significa cuantos metros falta para desbordar

**Pronostico**= Es la probabilidad de la predicción futura de los Ríos a partir de las modelaciones hidrológicas

▲ Estacion Hidrometrica que genera pronostico

## SUB - CUENCA DEL RÍO SAPAHAQUI

**Jueves 12 de diciembre de 2024**



**IMPORTANTE:**

Ubicación	Poblados cercanos	Pronóstico Hidrológico		Análisis Hidrológico
		Periodo de ocurrencia	Pronóstico	
Ríos de la cuenca alta	Candial, Milli Milli Alto, Sapahaqui y Poblaciones cercanas	12 al 14, 17 al 19, 19 al 21 diciembre	Ascensos	Se presentarán condiciones necesarias para generar ascensos de nivel
Ríos de la cuenca media	Chisivi, Caracato y poblaciones cercanas	12 al 14, 17 al 19, 19 al 21 diciembre	Ascensos	Se presentarán condiciones necesarias para generar ascensos de nivel
Ríos de la cuenca baja	Khola Alta y poblaciones cercanas	12 al 14, 17 al 19, 19 al 21 diciembre	Ascensos	Se presentarán condiciones necesarias para generar ascensos de nivel

**NOTA: Para obtener mayor información complementaria sobre lluvias revisar el boletín meteorológico ([www.senamhi.gob.bo](http://www.senamhi.gob.bo))**

**ACLARACION DE ALERTAS HIDROLOGICAS**

**ALERTA AMARILLA**  
Es el estado normal de los Ríos y donde la intensidad y persistencia de lluvias es baja y por lo tanto no existe riesgo a desbordes para las poblaciones.

**ALERTA NARANJA.**  
Se declara cuando la tendencia ascendente de los niveles de los ríos y la persistencia e intensidad de las lluvias indican la posibilidad de presentar desbordes en las próximas horas. (Para el uso de navegación esta alerta significa que es muy posible poder navegar).

**ALERTA ROJA.**  
Se declara cuando el nivel de los Ríos alcanzan alturas críticas que hacen inminente el desborde, o cuando ya se ha iniciado la inundación.

**GLOSARIO**

**Barranco** = Significa cuantos metros falta para desbordar

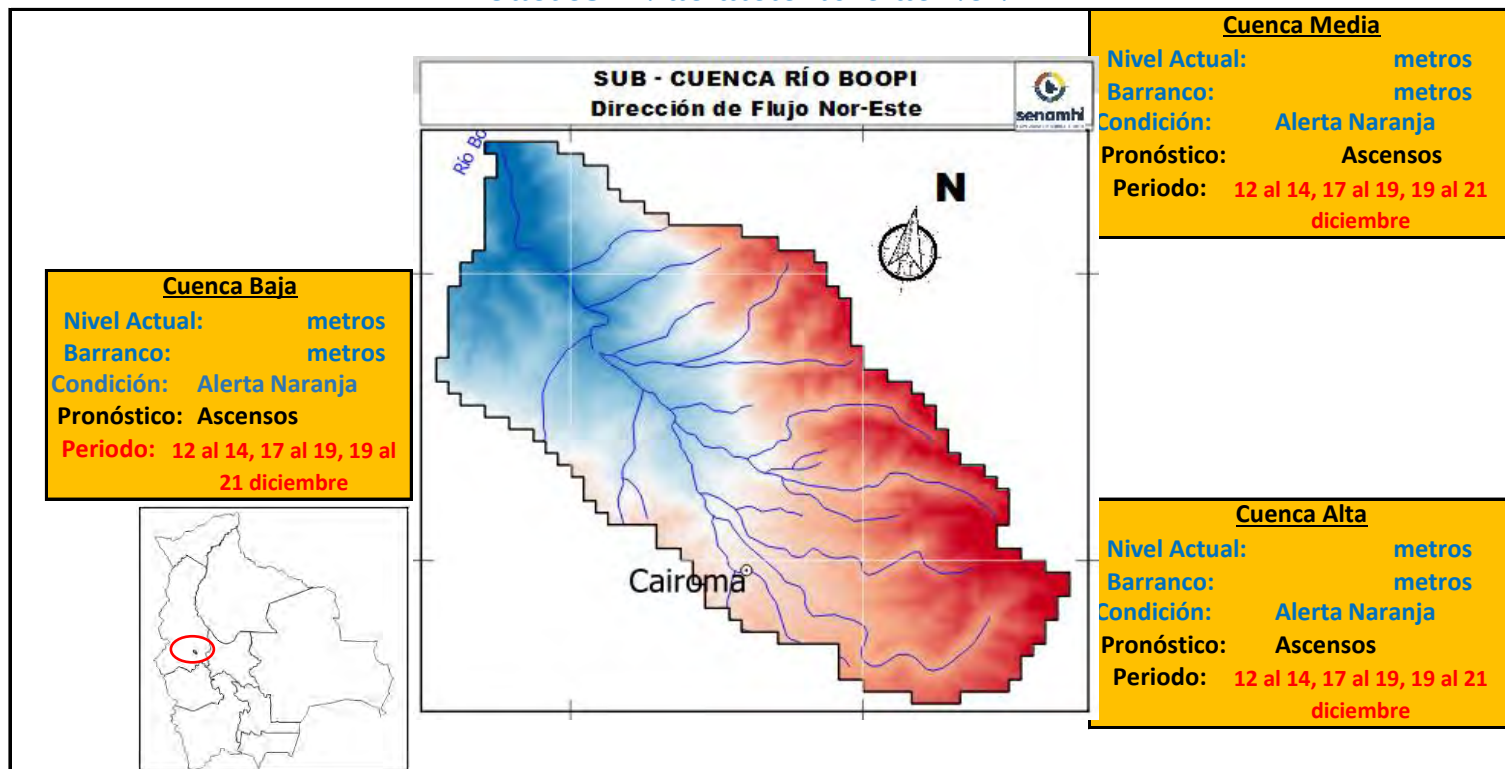
**Pronostico** = Es la probabilidad de la predicción futura de los Ríos a partir de las modelaciones hidrológicas

Estacion Hidrometrica que genera pronostico



## SUB - CUENCA DEL RÍO CAIROMA

Jueves 12 de diciembre de 2024



**IMPORTANTE:**

Ubicación	Poblados cercanos	Pronóstico Hidrológico		Análisis Hidrológico
		Periodo de ocurrencia	Pronóstico	
Ríos de la cuenca alta	Bajadería, Cairoma, Embalse Collana, Viloco y Poblaciones cercanas	12 al 14, 17 al 19, 19 al 21 diciembre	Ascensos	Se presentarán condiciones necesarias para generar ascensos de nivel
Ríos de la cuenca media	Collpani, Yanapaca y poblaciones cercanas	12 al 14, 17 al 19, 19 al 21 diciembre	Ascensos	Se presentarán condiciones necesarias para generar ascensos de nivel
Ríos de la cuenca baja	Machacamarka Baja, Tirco, Torre Pampa y poblaciones cercanas	12 al 14, 17 al 19, 19 al 21 diciembre	Ascensos	Se presentarán condiciones necesarias para generar ascensos de nivel

**NOTA:** Para obtener mayor información complementaria sobre lluvias revisar el boletín meteorológico ([www.senamhi.gob.bo](http://www.senamhi.gob.bo))

**ACLARACION DE ALERTAS HIDROLOGICAS**

**ALERTA AMARILLA**  
Es el estado normal de los Ríos y donde la intensidad y persistencia de lluvias es baja y por lo tanto no existe riesgo a desbordes para las poblaciones.

**ALERTA NARANJA.**  
Se declara cuando la tendencia ascendente de los niveles de los ríos y la persistencia e intensidad de las lluvias indican la posibilidad de presentar desbordes en las próximas horas. (Para el uso de navegación esta alerta significa que es muy posible poder navegar).

**ALERTA ROJA.**  
Se declara cuando el nivel de los Ríos alcanzan alturas críticas que hacen inminente el desborde, o cuando ya se ha iniciado la inundación.

**GLOSARIO**

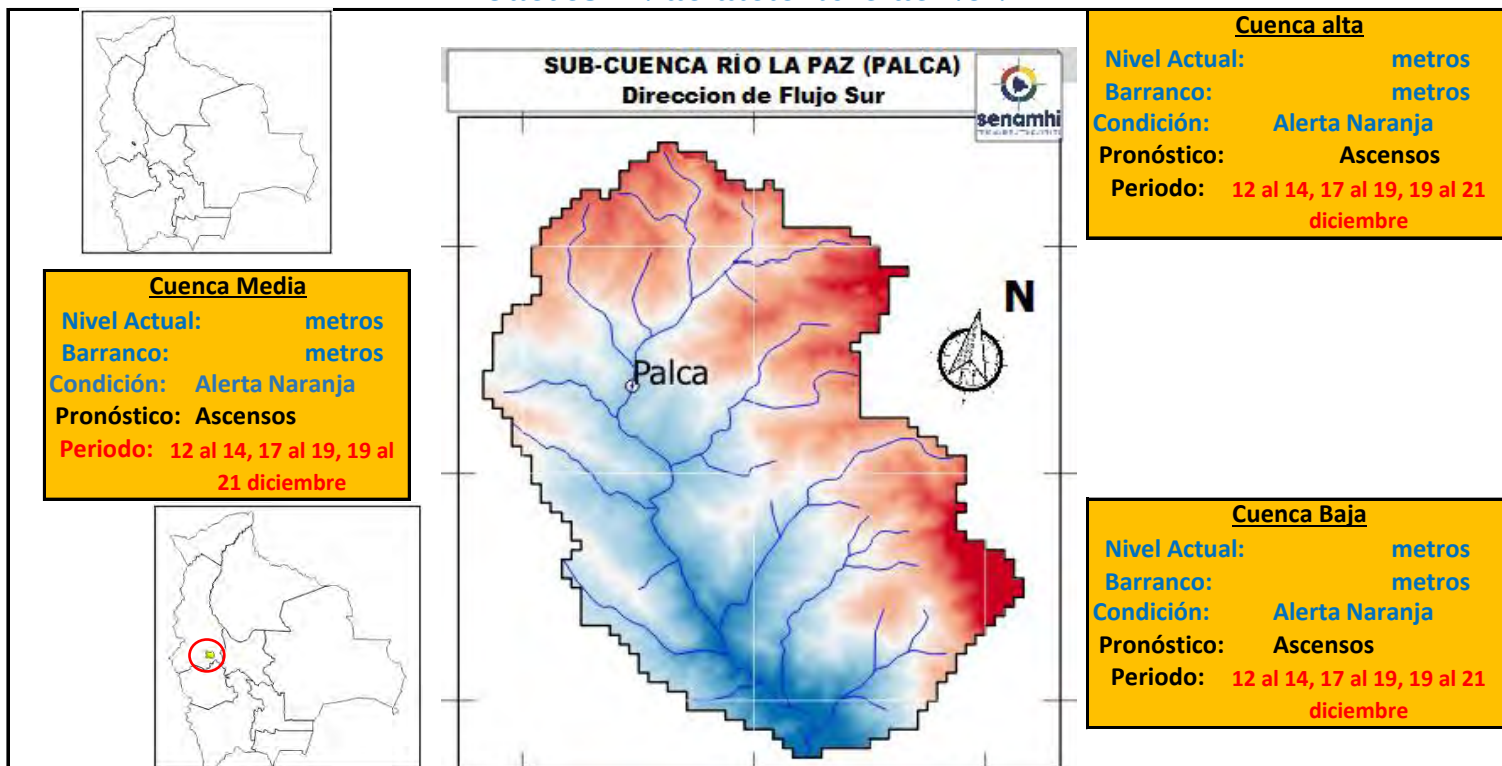
**Barranco** = Significa cuantos metros falta para desbordar

**Pronostico** = Es la probabilidad de la predicción futura de los Ríos a partir de las modelaciones hidrológicas

Estacion Hidrometrica que genera pronostico

## SUB - CUENCA DEL RÍO LA PAZ (PALCA)

Jueves 12 de diciembre de 2024



**IMPORTANTE:**

Ubicación	Poblados cercanos	Pronóstico Hidrológico		Análisis Hidrológico
		Periodo de ocurrencia	Pronóstico	
Ríos de la cuenca alta	Choquekota, Tacapaya, Palca y Poblaciones cercanas	12 al 14, 17 al 19, 19 al 21 diciembre	Ascensos	Se presentarán condiciones necesarias para generar ascensos de nivel
Ríos de la cuenca media	Calchani, Lacayani, y poblaciones cercanas	12 al 14, 17 al 19, 19 al 21 diciembre	Ascensos	Se presentarán condiciones necesarias para generar ascensos de nivel
Ríos de la cuenca baja	Killihuaya, Aramani, Cebollullo y poblaciones cercanas	12 al 14, 17 al 19, 19 al 21 diciembre	Ascensos	Se presentarán condiciones necesarias para generar ascensos de nivel

**NOTA:** Para obtener mayor información complementaria sobre lluvias revisar el boletín meteorológico ([www.senamhi.gob.bo](http://www.senamhi.gob.bo))

**ACLARACION DE ALERTAS HIDROLOGICAS**

**ALERTA AMARILLA**

Es el estado normal de los Ríos y donde la intensidad y persistencia de lluvias es baja y por lo tanto no existe riesgo a desbordes para las poblaciones.

**ALERTA NARANJA.**

Se declara cuando la tendencia ascendente de los niveles de los ríos y la persistencia e intensidad de las lluvias indican la posibilidad de presentar desbordes en las próximas horas. (Para el uso de navegación esta alerta significa que es muy posible poder navegar).

**ALERTA ROJA.**

Se declara cuando el nivel de los Ríos alcanzan alturas críticas que hacen inminente el desborde, o cuando ya se ha iniciado la inundación.

**GLOSARIO**

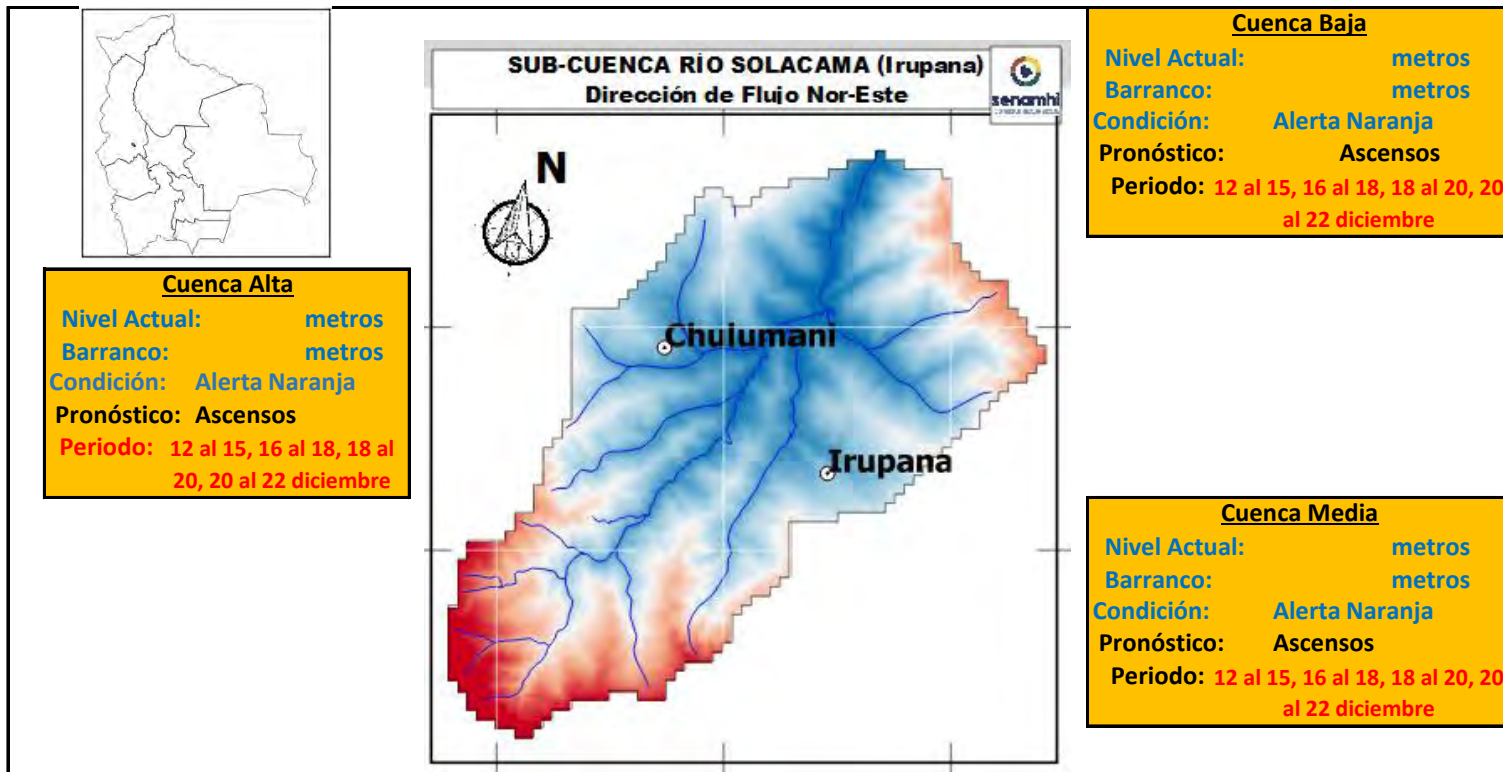
**Barranco** = Significa cuantos metros falta para desbordar

**Pronostico** = Es la probabilidad de la predicción futura de los Ríos a partir de las modelaciones hidrológicas

Estación Hidrometrica que genera pronostico

## SUB - CUENCA DEL RÍO SOLACAMA (Irupana)

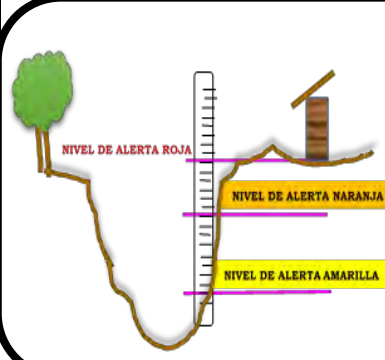
**Jueves 12 de diciembre de 2024**



**IMPORTANTE:**

Ubicación	Poblados cercanos	Pronóstico Hidrológico		Análisis Hidrológico
		Periodo de ocurrencia	Pronóstico	
Ríos de la cuenca alta	Choquekota, Tacapaya, Palca y Poblaciones cercanas	12 al 15, 16 al 18, 18 al 20, 20 al 22 diciembre	Ascensos	Se presentarán condiciones necesarias para generar ascensos de nivel
Ríos de la cuenca media	Calchani, Lacayani, y poblaciones cercanas	12 al 15, 16 al 18, 18 al 20, 20 al 22 diciembre	Ascensos	Se presentarán condiciones necesarias para generar ascensos de nivel
Ríos de la cuenca baja	Killihuaya, Aramani, Cebollullo y poblaciones cercanas	12 al 15, 16 al 18, 18 al 20, 20 al 22 diciembre	Ascensos	Se presentarán condiciones necesarias para generar ascensos de nivel

**NOTA:** Para obtener mayor información complementaria sobre lluvias revisar el boletín meteorológico ([www.senamhi.gob.bo](http://www.senamhi.gob.bo))



**ACLARACION DE ALERTAS HIDROLOGICAS**

**ALERTA AMARILLA**  
Es el estado normal de los Ríos y donde la intensidad y persistencia de lluvias es baja y por lo tanto no existe riesgo a desbordes para las poblaciones.


**ALERTA NARANJA.**  
Se declara cuando la tendencia ascendente de los niveles de los ríos y la persistencia e intensidad de las lluvias indican la posibilidad de presentar desbordes en las próximas horas. (Para el uso de navegación esta alerta significa que es muy posible poder navegar).

**ALERTA ROJA.**  
Se declara cuando el nivel de los Ríos alcanzan alturas críticas que hacen inminente el desborde, o cuando ya se ha iniciado la inundación.

**GLOSARIO**

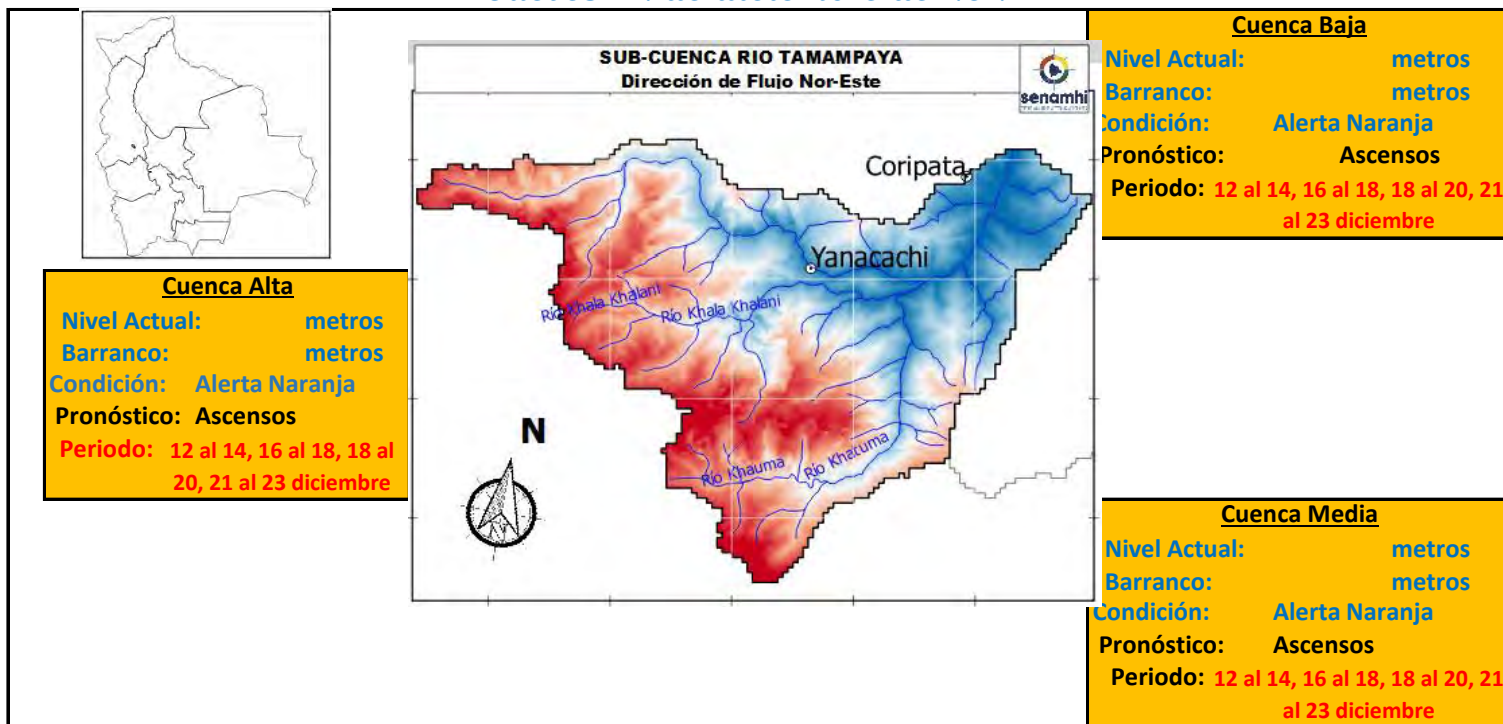
**Barranco** = Significa cuantos metros falta para desbordar

**Pronostico**= Es la probabilidad de la predicción futura de los Ríos a partir de las modelaciones hidrológicas

 Estacion Hidrometrica que genera pronostico

## SUB - CUENCA DEL RÍO TAMAMPAYA


**Jueves 12 de diciembre de 2024**



### IMPORTANTE:

Ubicación	Poblados cercanos	Pronóstico Hidrológico		Análisis Hidrológico
		Periodo de ocurrencia	Pronóstico	
Ríos de la cuenca alta	Choquekota, Tacapaya, Palca y Poblaciones cercanas	12 al 14, 16 al 18, 18 al 20, 21 al 23 diciembre	Ascensos	Se presentarán condiciones necesarias para generar ascensos de nivel
Ríos de la cuenca media	Calchani, Lacayani, y poblaciones cercanas	12 al 14, 16 al 18, 18 al 20, 21 al 23 diciembre	Ascensos	Se presentarán condiciones necesarias para generar ascensos de nivel
Ríos de la cuenca baja	Killihuaya, Aramani, Cebollullo y poblaciones cercanas	12 al 14, 16 al 18, 18 al 20, 21 al 23 diciembre	Ascensos	Se presentarán condiciones necesarias para generar ascensos de nivel

**NOTA: Para obtener mayor información complementaria sobre lluvias revisar el boletín meteorológico ([www.senamhi.gob.bo](http://www.senamhi.gob.bo))**



#### ACLARACION DE ALERTAS HIDROLOGICAS

**ALERTA AMARILLA**

Es el estado normal de los Ríos y donde la intensidad y persistencia de lluvias es baja y por lo tanto no existe riesgo a desbordos para las poblaciones.

**ALERTA NARANJA.**

Se declara cuando la tendencia ascendente de los niveles de los ríos y la persistencia e intensidad de las lluvias indican la posibilidad de presentar desbordos en las próximas horas. (Para el uso de navegación esta alerta significa que es muy posible poder navegar).

**ALERTA ROJA.**

Se declara cuando el nivel de los Ríos alcanzan alturas críticas que hacen inminente el desborde, o cuando ya se ha iniciado la inundación.

#### GLOSARIO

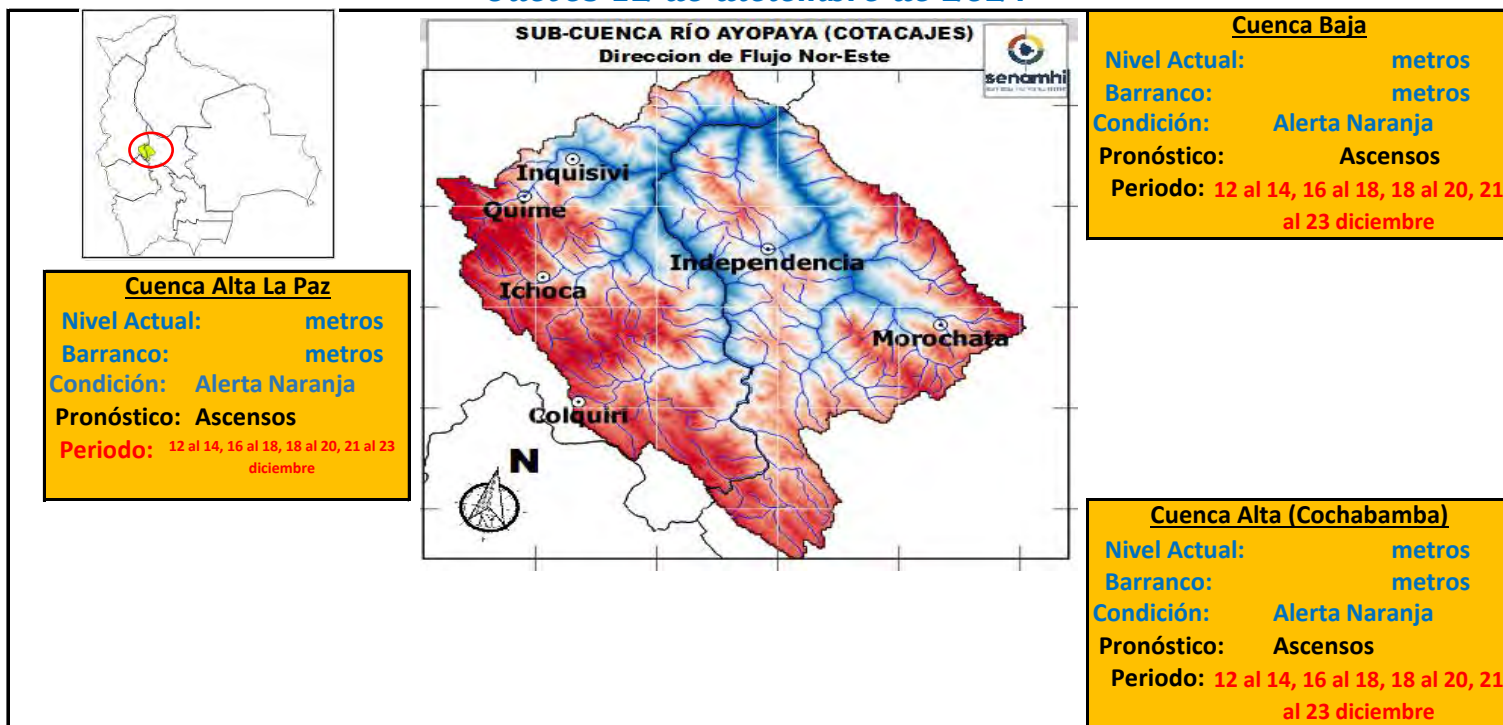
**Barranco** = Significa cuantos metros falta para desbordar

**Pronostico** = Es la probabilidad de la predicción futura de los Ríos a partir de las modelaciones hidrológicas

Estación Hidrometrica que genera pronostico

# SUB - CUENCA DEL RÍO AYOPAYA (COTACAJES)

**Jueves 12 de diciembre de 2024**



**IMPORTANTE:**

Ubicación	Poblados cercanos	Pronóstico Hidrológico		Análisis Hidrológico
		Periodo de ocurrencia	Pronóstico	
Ríos de la cuenca alta (La Paz)	Colquiri, Ichoca, Quime, Inquisivi y Poblaciones cercanas	12 al 14, 16 al 18, 18 al 20, 21 al 23 diciembre	Ascensos	Se presentarán condiciones necesarias para generar ascensos de nivel
Ríos de la cuenca Alta (Cochabamba)	Independencia, Morochata y poblaciones cercanas	12 al 14, 16 al 18, 18 al 20, 21 al 23 diciembre	Ascensos	Se presentarán condiciones necesarias para generar ascensos de nivel
Ríos de la cuenca baja	poblaciones cercanas	12 al 14, 16 al 18, 18 al 20, 21 al 23 diciembre	Ascensos	Se presentarán condiciones necesarias para generar ascensos de nivel

**NOTA: Para obtener mayor información complementaria sobre lluvias revisar el boletín meteorológico ([www.senamhi.gob.bo](http://www.senamhi.gob.bo))**

**ACLARACION DE ALERTAS HIDROLOGICAS**

**ALERTA AMARILLA**

Es el estado normal de los Ríos y donde la intensidad y persistencia de lluvias es baja y por lo tanto no existe riesgo a desbordes para las poblaciones.

**ALERTA NARANJA.**

Se declara cuando la tendencia ascendente de los niveles de los ríos y la persistencia e intensidad de las lluvias indican la posibilidad de presentar desbordes en las próximas horas. (Para el uso de navegación esta alerta significa que es muy posible poder navegar).

**ALERTA ROJA.**

Se declara cuando el nivel de los Ríos alcanzan alturas críticas que hacen inminente el desborde, o cuando ya se ha iniciado la inundación.

**GLOSARIO**

**Barranco** = Significa cuantos metros falta para desbordar

**Pronostico**= Es la probabilidad de la predicción futura de los Ríos a partir de las modelaciones hidrológicas

Estación Hidrometrica que genera pronostico



**senamhi**

SERVICIO NACIONAL DE METEOROLOGÍA E HIDROLOGÍA

**SERVICIO NACIONAL DE METEOROLOGÍA E HIDROLOGÍA  
SENAMHI - BOLIVIA**

# **BOLETÍN DE PRONÓSTICO HIDROLÓGICO**

# **PANDO**

**Cuencas de los ríos: Acre, Tahuamanu, Madre  
de Dios y Abuná**



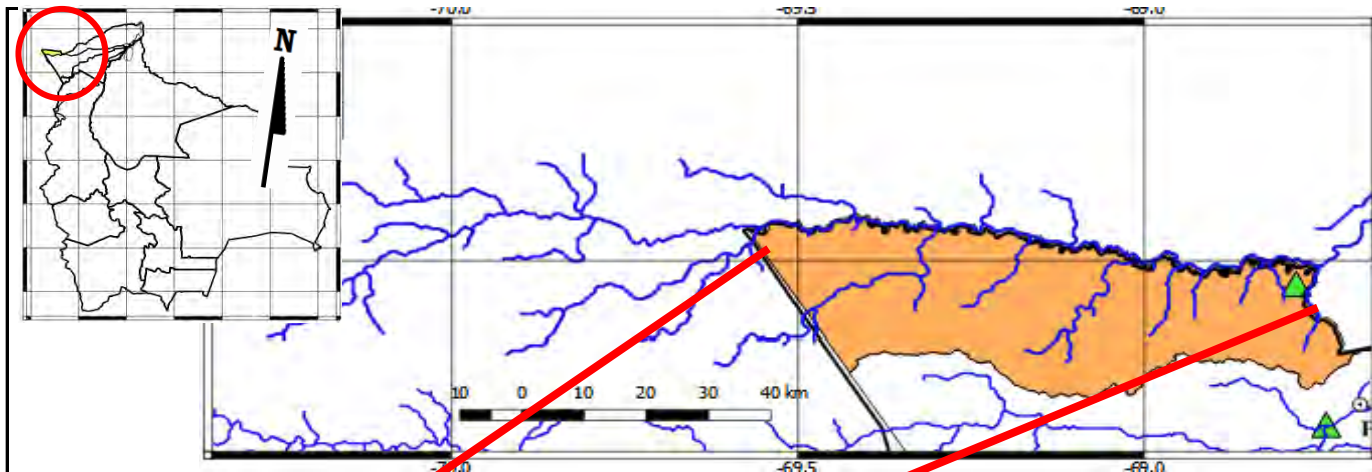
**UNIDAD DE PRONÓSTICOS HIDROLÓGICOS**



ESTADO PLURINACIONAL DE  
**BOLIVIA**

# CUENCA DEL RÍO ACRE

Jueves 12 de diciembre de 2024



**Río Acre: Bolpebra**  
 Nivel Actual: **3.33** metros  
 Barranco: **7.97** metros  
 Condición: **Alerta Naranja**  
 Pronóstico: **ensos progresi**  
 14 al 20, 20 al 22, 23 al 25 diciembre  
 Periodo:

**Río Acre: Cobija**  
 Nivel Actual: **0.00** metros  
 Barranco: **11.30** metros  
 Condición: **Alerta Naranja**  
 Pronóstico: **ensos progresi**  
 14 al 20, 20 al 22, 23 al 25 diciembre  
 Periodo:

**Alerta Roja: 11.30 metros**

Ubicación	Poblados cercanos	Pronóstico Hidrológico		Análisis Hidrológico
		Periodo de ocurrencia	Pronóstico	
Ríos de la cuenca río Acre	Cobija y comunidades cercanas	14 al 20, 20 al 22, 23 al 25 diciembre	Ascensos progresivos	Se presentarán condiciones necesarias para generar ascensos de nivel

**ACLARACION DE ALERTAS HIDROLOGICAS**

**ALERTA AMARILLA**  
Es el estado normal de los Ríos donde la intensidad y persistencia de lluvias es baja, por lo tanto no existe riesgo a desbordes.

**ALERTA NARANJA.**  
Se declara cuando la tendencia ascendente de los niveles de los ríos y la persistencia e intensidad de las lluvias indican la posibilidad de presentar desbordes en las próximas horas. (Para el uso de navegación esta alerta significa que es posible navegar).

**ALERTA ROJA.**  
Se declara cuando el nivel de los Ríos alcanzan alturas críticas que hacen inminente el desborde, o cuando ya se ha iniciado la inundación.

**NIVELES DE ALERTA EN METROS**

RIO	ESTACION	ALERTA ROJA	ALERTA NARANJA	ALERTA AMARILLA
Acre	Bolpebra	11.30	9.00	3.00
Tahuamanu	Porvenir	6.50	4.80	1.80
Madre de Dios	El Sena	8.00	6.50	2.00
Beni	Riberalta	10.0	8.00	2.00
Beni	Cachuella Esperanza	10.0	8.00	2.00

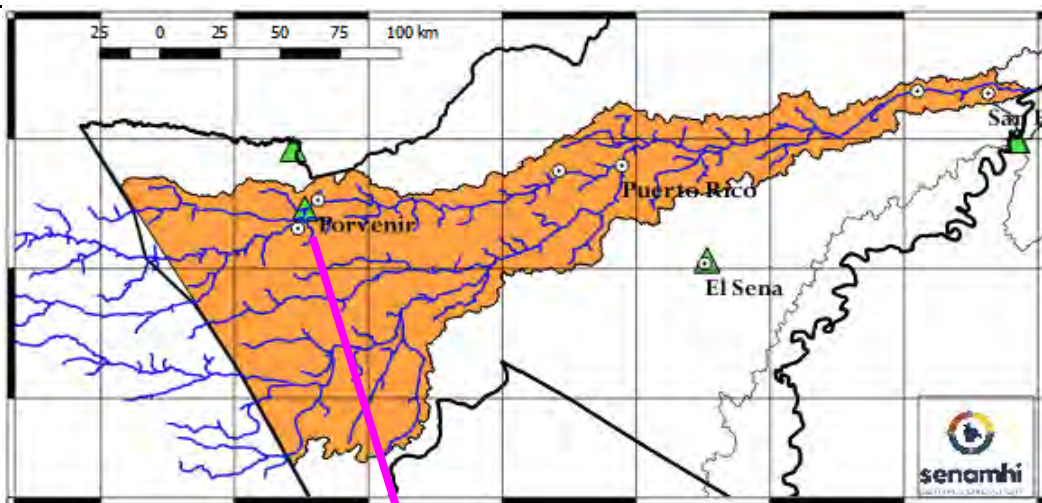
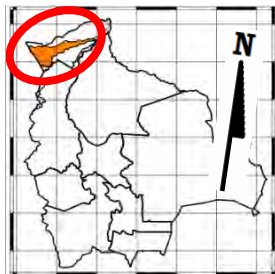
**GLOSARIO**

**Barranco** = Significa cuantos metros falta para desbordar  
**Pronostico**= Es la probabilidad de la prediccion futura de los Ríos a partir de las modelaciones hidrologicas

Estacion Hidrometrica que genera pronostico

# CUENCA DEL RÍO TAHUAMANU

Jueves 12 de diciembre de 2024



**Río Tahuamanu: Porvenir**  
**Nivel Actual:**            metros  
**Barranco:**            metros  
**Condición:** **Alerta Naranja**  
**Pronóstico:** **Ascensos progresivo**  
**Periodo:** 14 al 20, 20 al 22, 23 al 25 diciembre

**Alerta Roja: 12.00 metros**

Ubicación	Poblados cercanos	Pronóstico Hidrológico		Análisis Hidrológico
		Periodo de ocurrencia	Pronóstico	
Cuenca alta	Porvenir, Filadelfia, Puerto Rico y Comunidades Cercanas	14 al 20, 20 al 22, 23 al 25 diciembre	Ascensos progresivos	Se presentarán condiciones necesarias para generar ascensos de nivel
Cuenca Media		14 al 20, 20 al 22, 23 al 25 diciembre	Ascensos progresivos	Se presentarán condiciones necesarias para generar ascensos de nivel
Cuenca Baja		14 al 20, 20 al 22, 23 al 25 diciembre	Ascensos progresivos	Se presentarán condiciones necesarias para generar ascensos de nivel

**ACLARACION DE ALERTAS HIDROLOGICAS**

**ALERTA AMARILLA**  
Es el estado normal de los Rios donde la intensidad y persistencia de lluvias es baja, por lo tanto no existe riesgo a desbordes.

**ALERTA NARANJA.**  
Se declara cuando la tendencia ascendente de los niveles de los rios y la persistencia e intensidad de las lluvias indican la posibilidad de presentar desbordes en las próximas horas. (Para el uso de navegación esta alerta significa que es posible navegar).

**ALERTA ROJA.**  
Se declara cuando el nivel de los Rios alcanzan alturas críticas que hacen inminente el desborde, o cuando ya se ha iniciado la inundación.

**NIVELES DE ALERTA EN METROS**

RIO	ESTACION	ALERTA ROJA	ALERTA NARANJA	ALERTA AMARILLA
Acre	Bolpebra	11.30	9.00	3.00
Tahuamanu	Porvenir	6.50	4.80	1.80
Madre de Dios	El Sena	8.00	6.50	2.00
Beni	Riberalta	10.0	8.00	2.00
Beni	Cachuella Esperanza	10.0	8.00	2.00

**GLOSARIO**

**Barranco** = Significa cuantos metros falta para desbordar

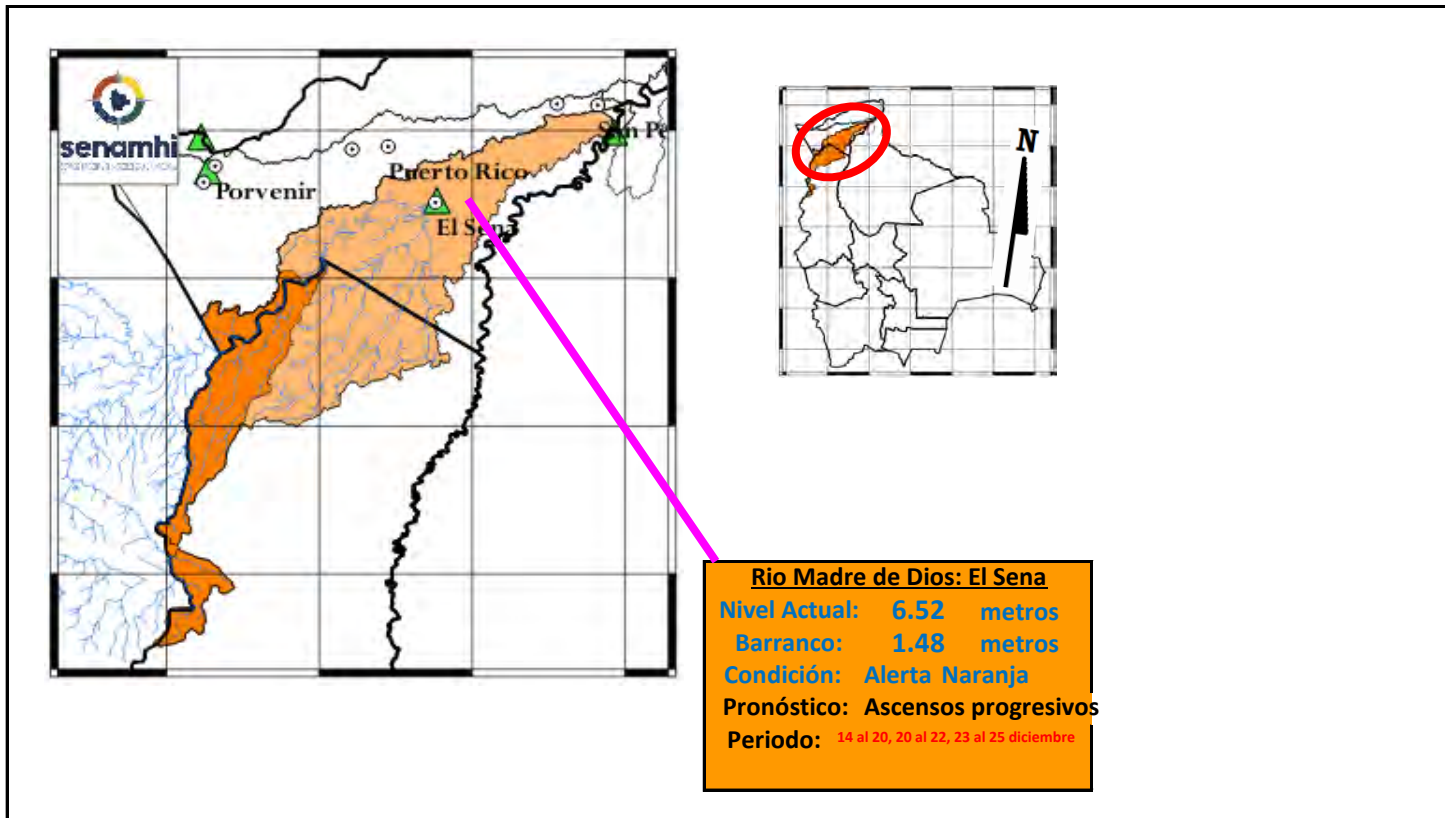
**Pronostico**= Es la probabilidad de la prediccion futura de los Rios a partir de las modelaciones hidrológicas

Estacion Hidrometrica que genera pronostico



# CUENCA DEL RÍO MADRE DE DIOS

Jueves 12 de diciembre de 2024



Ubicación	Poblados cercanos	Pronóstico Hidrológico		Análisis Hidrológico
		Periodo de ocurrencia	Pronóstico	
Cuenca Alta	El Sena, Chivé y Poblaciones Cercanas	14 al 20, 20 al 22, 23 al 25 diciembre	Ascensos progresivos	Se presentarán condiciones necesarias para generar ascensos de nivel
Cuenca Media		14 al 20, 20 al 22, 23 al 25 diciembre	Ascensos progresivos	Se presentarán condiciones necesarias para generar ascensos de nivel
Cuenca Baja		14 al 20, 20 al 22, 23 al 25 diciembre	Ascensos progresivos	Se presentarán condiciones necesarias para generar ascensos de nivel

**ACLARACION DE ALERTAS HIDROLOGICAS**

**ALERTA AMARILLA**  
Es el estado normal de los Rios donde la intensidad y persistencia de lluvias es baja, por lo tanto no existe riesgo a desbordes.

**ALERTA NARANJA.**  
Se declara cuando la tendencia ascendente de los niveles de los rios y la persistencia e intensidad de las lluvias indican la posibilidad de presentar desbordes en las próximas horas. (Para el uso de navegación esta alerta significa que es posible navegar).

**ALERTA ROJA.**  
Se declara cuando el nivel de los Rios alcanzan alturas críticas que hacen inminente el desborde, o cuando ya se ha iniciado la inundación.

**NIVELES DE ALERTA EN METROS**

RIO	ESTACION	ALERTA ROJA	ALERTA NARANJA	ALERTA AMARILLA
Acre	Bolpebra	11.30	9.00	3.00
Tahuamani	Porvenir	6.50	4.80	1.80
Madre de Dios	El Sena	8.00	6.50	2.00
Beni	Riberalta	10.0	8.00	2.00
Beni	Cachueta Esperanza	10.0	8.00	2.00

**GLOSARIO**

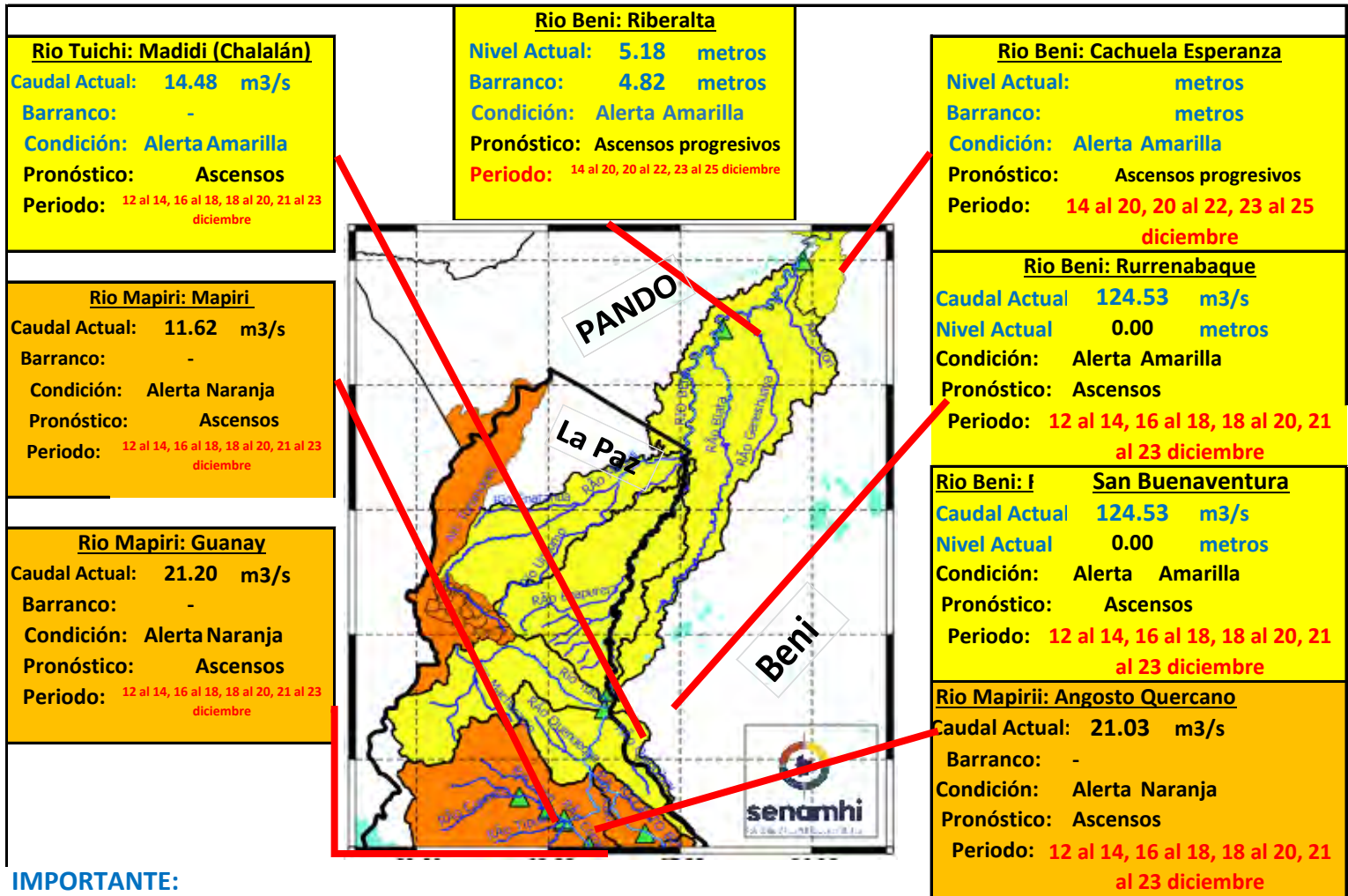
**Barranco** = Significa cuantos metros falta para desbordar

**Pronostico**= Es la probabilidad de la prediccion futura de los Rios a partir de las modelaciones hidrológicas

Estacion Hidrometrica que genera pronostico

## CUENCA DEL RÍO BENI (PARTE 2)

**Jueves 12 de diciembre de 2024**



**IMPORTANTE:**

Ubicación	Departamentos	Pronóstico Hidrológico		Análisis Hidrológico
		Periodo de ocurrencia	Pronóstico	
Ríos de la cuenca baja	Beni y Pando	14 al 20, 20 al 22, 23 al 25 diciembre	Ascensos progresivos	Se presentarán condiciones necesarias para generar ascensos de nivel

**NOTA: Para obtener mayor información complementaria sobre lluvias revisar el boletín meteorológico ([www.senamhi.gob.bo](http://www.senamhi.gob.bo))**

ACLARACION DE ALERTAS HIDROLOGICAS	
<b>ALERTA AMARILLA</b>	Es el estado normal de los Ríos y donde la intensidad y persistencia de lluvias es baja y por lo tanto no existe riesgo a desbordes para las poblaciones.
<b>ALERTA NARANJA.</b>	Se declara cuando la tendencia ascendente de los niveles de los ríos y la persistencia e intensidad de las lluvias indican la posibilidad de presentar desbordes en las próximas horas. (Para el uso de navegación esta alerta significa que es muy posible poder navegar).
<b>ALERTA ROJA.</b>	Se declara cuando el nivel de los Ríos alcanzan alturas críticas que hacen inminente el desborde, o cuando ya se ha iniciado la inundación.

GLOSARIO	
<b>Barranco</b>	= Significa cuantos metros falta para desbordar
<b>Pronóstico</b>	= Es la probabilidad de la predicción futura de los Ríos a partir de las modelaciones hidrológicas
	Estacion Hidrometrica que genera pronostico

## CUENCA DEL RÍO ABUNÁ

Jueves 12 de diciembre de 2024



**Cuenca Alta**

Nivel Actual:            metros  
Barranco:                metros  
Condición:            **Alerta Amarilla**  
Pronóstico:            Ascensos progresivos  
Periodo:                14 al 22, 23 al 25 diciembre

**Cuenca Media: "Placido Castro"**

Nivel Actual:    6.94    metros  
Barranco:                metros  
Condición:            **Alerta Amarilla**  
Pronóstico:            Ascensos progresivos  
Periodo:                14 al 22, 23 al 25 diciembre

**Cuenca Baja**

Nivel Actual:            metros  
Barranco:                metros  
Condición:            **Alerta Amarilla**  
Pronóstico:            Ascensos progresivos  
Periodo:                14 al 22, 23 al 25 diciembre

Ubicación	Poblados cercanos	Pronóstico Hidrológico		Análisis Hidrológico
		Periodo de ocurrencia	Pronóstico	
Cuenca Alta	Santa Rosa del Abuná, y poblaciones cercanas	14 al 22, 23 al 25 diciembre	Ascensos progresivos	Se presentarán condiciones necesarias para generar ascensos de nivel
Cuenca Media		14 al 22, 23 al 25 diciembre	Ascensos progresivos	Se presentarán condiciones necesarias para generar ascensos de nivel
Cuenca Baja		14 al 22, 23 al 25 diciembre	Ascensos progresivos	Se presentarán condiciones necesarias para generar ascensos de nivel

**NOTA: Para obtener mayor información complementaria sobre lluvias revisar el boletín meteorológico ([www.senamhi.gob.bo](http://www.senamhi.gob.bo))**

**ACLARACION DE ALERTAS HIDROLOGICAS**

**ALERTA AMARILLA**  
Es el estado normal de los Ríos donde la intensidad y persistencia de lluvias es baja, por lo tanto no existe riesgo a desbordes.

**ALERTA NARANJA.**  
Se declara cuando la tendencia ascendente de los niveles de los ríos y la persistencia e intensidad de las lluvias indican la posibilidad de presentar desbordes en las próximas horas. (Para el uso de navegación esta alerta significa que es posible navegar).

**ALERTA ROJA.**  
Se declara cuando el nivel de los Ríos alcanzan alturas críticas que hacen inminente el desborde, o cuando ya se ha iniciado la inundación.

**NIVELES DE ALERTA EN METROS**

RIO	ESTACION	ALERTA ROJA	ALERTA NARANJA	ALERTA AMARILLA
Acre	Bolpebra	11.30	9.00	3.00
Tahuamanu	Porvenir	6.50	4.80	1.80
Madre de Dios	El Sena	8.00	6.50	2.00
Beni	Riberalta	10.0	8.00	2.00
Beni	Cachuela Esperanza	10.0	8.00	2.00

**GLOSARIO**

**Barranco** = Significa cuantos metros falta para desbordar

**Pronostico**= Es la probabilidad de la predicción futura de los Ríos a partir de las modelaciones hidrológicas

Estación Hidrométrica que genera pronóstico



**senamhi**

SERVICIO NACIONAL DE METEOROLOGÍA E HIDROLOGÍA

**SERVICIO NACIONAL DE METEOROLOGÍA E HIDROLOGÍA  
SENAMHI - BOLIVIA**

**BOLETÍN DE PRONÓSTICO HIDROLÓGICO**

**ORURO**

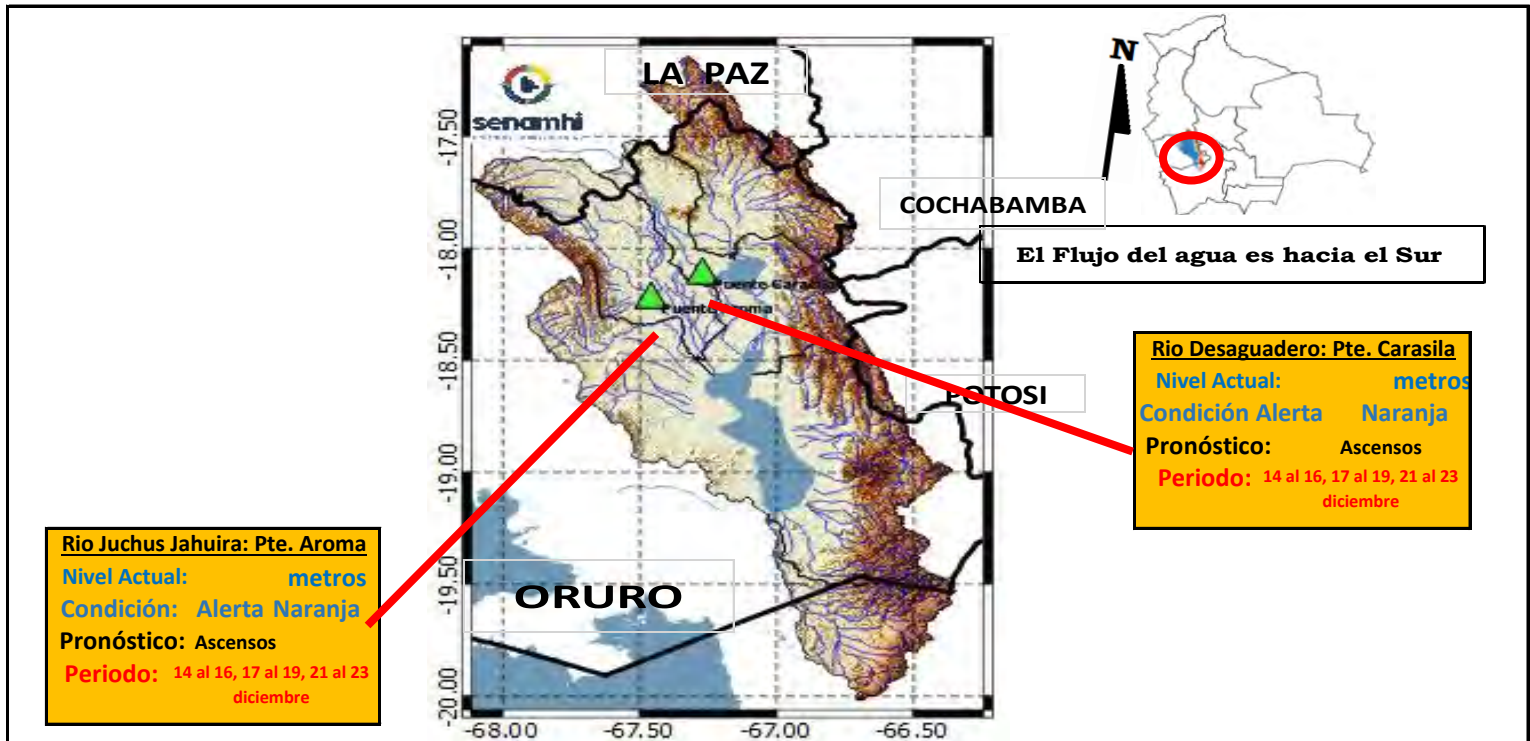
**Cuencas de los ríos: Desaguadero, Lago  
Poopó y Lauca**



**UNIDAD DE PRONÓSTICOS HIDROLÓGICOS**



CUENCA DEL LAGO POOPÓ  
Jueves 12 de diciembre de 2024



**IMPORTANTE:** En general se espera el siguiente comportamiento:

Ubicación	Poblados cercanos	Pronóstico Hidrológico		Análisis Hidrológico
		Periodo de ocurrencia	Pronóstico	
Ríos de la cuenca alta, media y baja	Oruro, Toledo, El Choro, Caracollo, Eucaliptus, Antequera y comunidades cercanas	14 al 16, 17 al 19, 21 al 23 diciembre	Ascensos	Se presentarán condiciones necesarias para generar ascensos de nivel

**NOTA:** Para obtener mayor información complementaria sobre lluvias revisar el boletín meteorológico ([www.senamhi.gob.bo](http://www.senamhi.gob.bo))

ACLARACION DE ALERTAS HIDROLOGICAS		GLOSARIO	
	<b>ALERTA AMARILLA</b>	<b>Barranco</b>	Significa cuantos metros falta para desbordar
	<b>ALERTA NARANJA.</b>	<b>Pronostico</b>	Es la probabilidad de la predicción futura de los Ríos a partir de las modelaciones hidrológicas
	<b>ALERTA ROJA.</b>		Estacion Hidrometrica que genera pronostico
	Es el estado normal de los Ríos donde la intensidad y persistencia de lluvias es baja, por lo tanto no existe riesgo a desbordes.		
	Se declara cuando la tendencia ascendente de los niveles de los ríos y la persistencia e intensidad de las lluvias indican la posibilidad de presentar desbordes en las próximas horas. (Para el uso de navegación esta alerta significa que es posible navegar).		
	Se declara cuando el nivel de los Ríos alcanzan alturas críticas que hacen inminente el desborde, o cuando ya se ha iniciado la inundación.		

CUENCA RÍO LAUCA  
Jueves 12 de diciembre de 2024

**Cuenca Alta y Media**  
Condición: Alerta Naranja  
Pronóstico: Ascensos  
Periodo: 14 al 16, 17 al 19, 21 al 23 diciembre

**Cuenca Baja**  
Condición: Alerta Naranja  
Pronóstico: Ascensos  
Periodo: 14 al 16, 17 al 19, 21 al 23 diciembre



**IMPORTANTE:** En general se espera el siguiente comportamiento:

Ubicación	Poblados cercanos	Pronóstico Hidrológico		Análisis Hidrológico
		Periodo de ocurrencia	Pronóstico	
Ríos de la cuenca alta, media y baja	Curahara de Carangas, Turco, Culto, Sullka Pumiri, Yunguyo, Chipaya y comunidades cercanas	14 al 16, 17 al 19, 21 al 23 diciembre	Ascensos	Se presentarán condiciones necesarias para generar ascensos de nivel

**NOTA:** Para obtener mayor información complementaria sobre lluvias revisar el boletín meteorológico ([www.senamhi.gob.bo](http://www.senamhi.gob.bo))

**ACLARACION DE ALERTAS HIDROLOGICAS**

<b>ALERTA AMARILLA</b>	Es el estado normal de los Ríos donde la intensidad y persistencia de lluvias es baja, por lo tanto no existe riesgo a desbordes.
<b>ALERTA NARANJA.</b>	Se declara cuando la tendencia ascendente de los niveles de los ríos y la persistencia e intensidad de las lluvias indican la posibilidad de presentar desbordes en las próximas horas. (Para el uso de navegación esta alerta significa que es posible navegar).
<b>ALERTA ROJA.</b>	Se declara cuando el nivel de los Ríos alcanzan alturas críticas que hacen inminente el desborde, o cuando ya se ha iniciado la inundación.

**GLOSARIO**

**Barranco** = Significa cuantos metros falta para desbordar

**Pronostico**= Es la probabilidad de la predicción futura de los Ríos a partir de las modelaciones hidrológicas

▲ Estacion Hidrometrica que genera pronostico



**senamhi**

SERVICIO NACIONAL DE METEOROLOGÍA E HIDROLOGÍA

**SERVICIO NACIONAL DE METEOROLOGÍA E HIDROLOGÍA  
SENAMHI - BOLIVIA**

# **BOLETÍN DE PRONÓSTICO HIDROLÓGICO**

# **POTOSÍ**

**Cuencas de los ríos: San Juan del Oro, Tupiza,  
Tumúsla, Alto Pilcomayo y Chayanta**

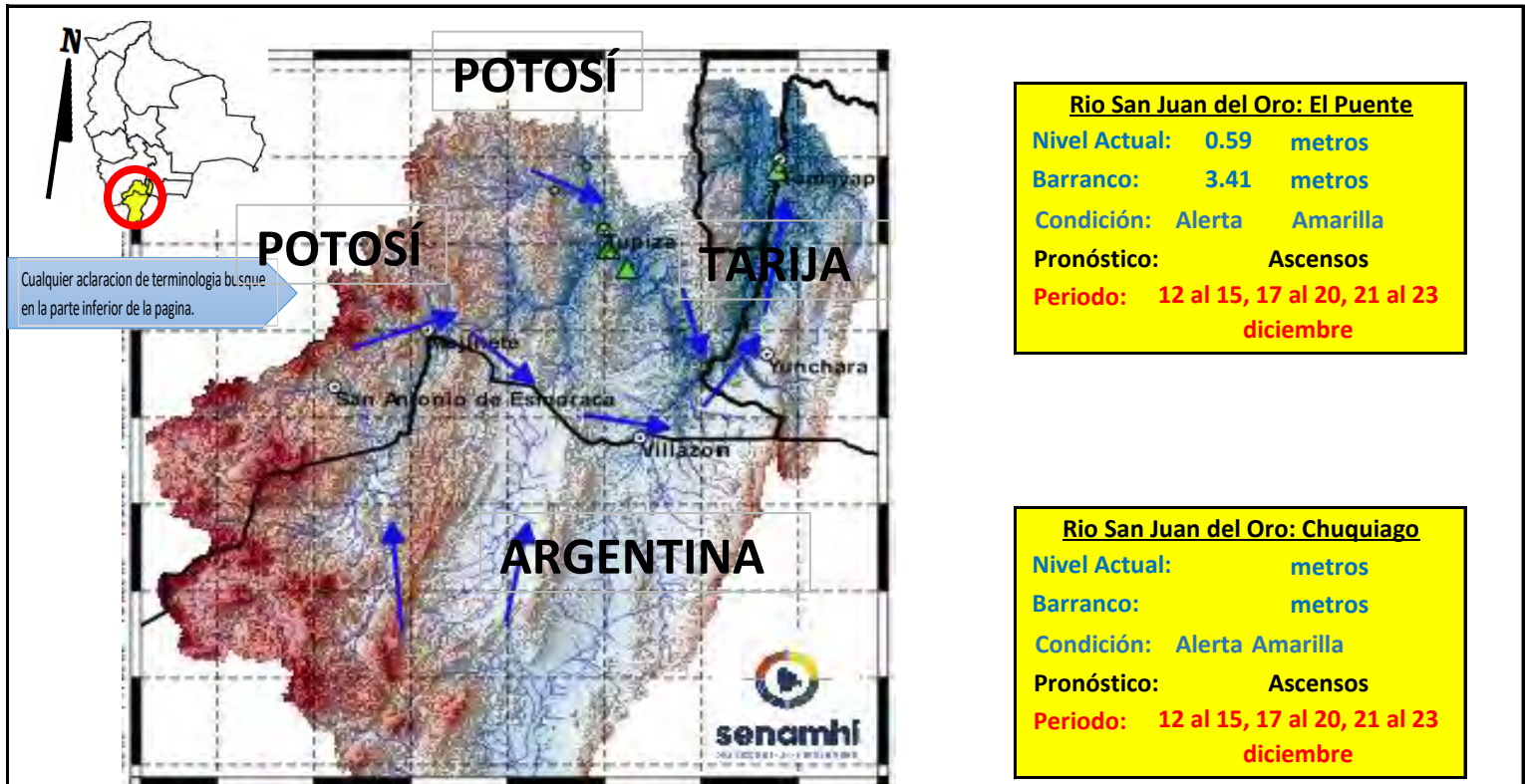


**UNIDAD DE PRONÓSTICOS HIDROLÓGICOS**



## CUENCA DEL RÍO SAN JUAN DEL ORO

*Jueves 12 de diciembre de 2024*



**IMPORTANTE:** En general se espera el siguiente comportamiento:

Ubicación	Poblados cercanos	Pronóstico Hidrológico		Análisis Hidrológico
		Periodo de ocurrencia	Pronóstico	
Ríos de la cuenca alta y media	Tupiza, Chuquiago, San Antonio de Esmoruco, Mojinete, Villazón, Yunchará,	12 al 15, 17 al 20, 21 al 23 diciembre	Ascensos	Se presentarán condiciones necesarias para generar ascensos de nivel
Ríos de la cuenca baja	Las carretas, y comunidades cercanas.	12 al 15, 17 al 20, 21 al 23 diciembre	Ascensos	Se presentarán condiciones necesarias para generar ascensos de nivel

**ACLARACION DE ALERTAS HIDROLOGICAS**

**ALERTA AMARILLA**  
Es el estado normal de los Ríos donde la intensidad y persistencia de lluvias es baja, por lo tanto no existe riesgo a desbordes.

**ALERTA NARANJA.**  
Se declara cuando la tendencia ascendente de los niveles de los ríos y la persistencia e intensidad de las lluvias indican la posibilidad de presentar desbordes en las próximas horas. (Para el uso de navegación esta alerta significa que es posible navegar).

**ALERTA ROJA.**  
Se declara cuando el nivel de los Ríos alcanzan alturas críticas que hacen inminente el desborde, o cuando ya se ha iniciado la inundación.

**UMBRALES DE ALERTA EN METROS**

ESTACION	RIO	ALERTA ROJA	ALERTA NARANJA	ALERTA AMARILLA
Chuquiago	San Juan del Oro	2.80	1.50	0.90
El Puente	San Juan del Oro	3.80	2.80	1.80

**GLOSARIO**

**Barranco** = Significa cuantos metros falta para desbordar

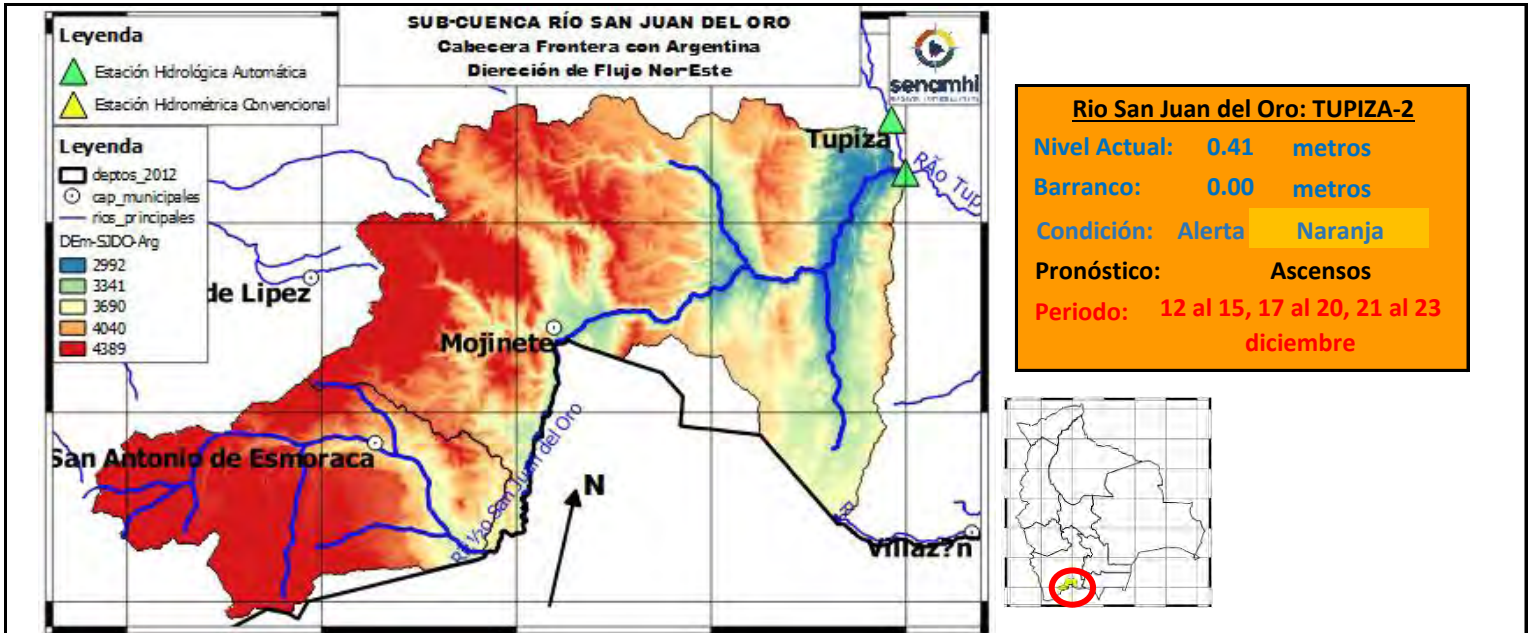
**Pronóstico** = Es la probabilidad de la predicción futura de los Ríos a partir de las modelaciones hidrológicas

Estacion Hidrometrica que genera pronostico



## SUB - CUENCA DEL RÍO SAN JUAN DEL ORO (Frontera con Argentina)

*Jueves 12 de diciembre de 2024*



	10/12/2024	11/12/2024	12/12/2024	13/12/2024	14/12/2024	15/12/2024
<b>Nivel Tupiza-2</b>	0.43	0.42	<b>0.41</b>			
<b>Caudal Estancia</b>	162.83	180.09	<b>148.52</b>	339.58	351.98	390.34
<b>Caudal Mojinete</b>	137.78	155.13	<b>127.24</b>	299.82	313.36	408.79

**IMPORANTE:** En general se espera el siguiente comportamiento:

Ubicación	Poblados cercanos	Pronóstico Hidrológico		Análisis Hidrológico
		Periodo de ocurrencia	Pronóstico	
Ríos de la cuenca alta y media	San Antonio de Esmoruco, Mojinete y comunidades cercanas.	12 al 15, 17 al 20, 21 al 23 diciembre	Ascensos	Se presentarán condiciones necesarias para generar ascensos de nivel
Ríos de la cuenca baja		12 al 15, 17 al 20, 21 al 23 diciembre	Ascensos	Se presentarán condiciones necesarias para generar ascensos de nivel

**ACLARACION DE ALERTAS HIDROLOGICAS**

**ALERTA AMARILLA**  
Es el estado normal de los Rios donde la intensidad y persistencia de lluvias es baja, por lo tanto no existe riesgo a desbordes.

**ALERTA NARANJA.**  
Se declara cuando la tendencia ascendente de los niveles de los rios y la persistencia e intensidad de las lluvias indican la posibilidad de presentar desbordes en las próximas horas. (Para el uso de navegación esta alerta significa que es posible navegar).

**ALERTA ROJA.**  
Se declara cuando el nivel de los Rios alcanzan alturas críticas que hacen inminente el desborde, o cuando ya se ha iniciado la inundación.

**GLOSARIO**

**Barranco** = Significa cuantos metros falta para desbordar

**Pronostico**= Es la probabilidad de la prediccion futura de los Rios a partir de las modelaciones hidrológicas

▲ Estacion Hidrometrica que genera pronostico

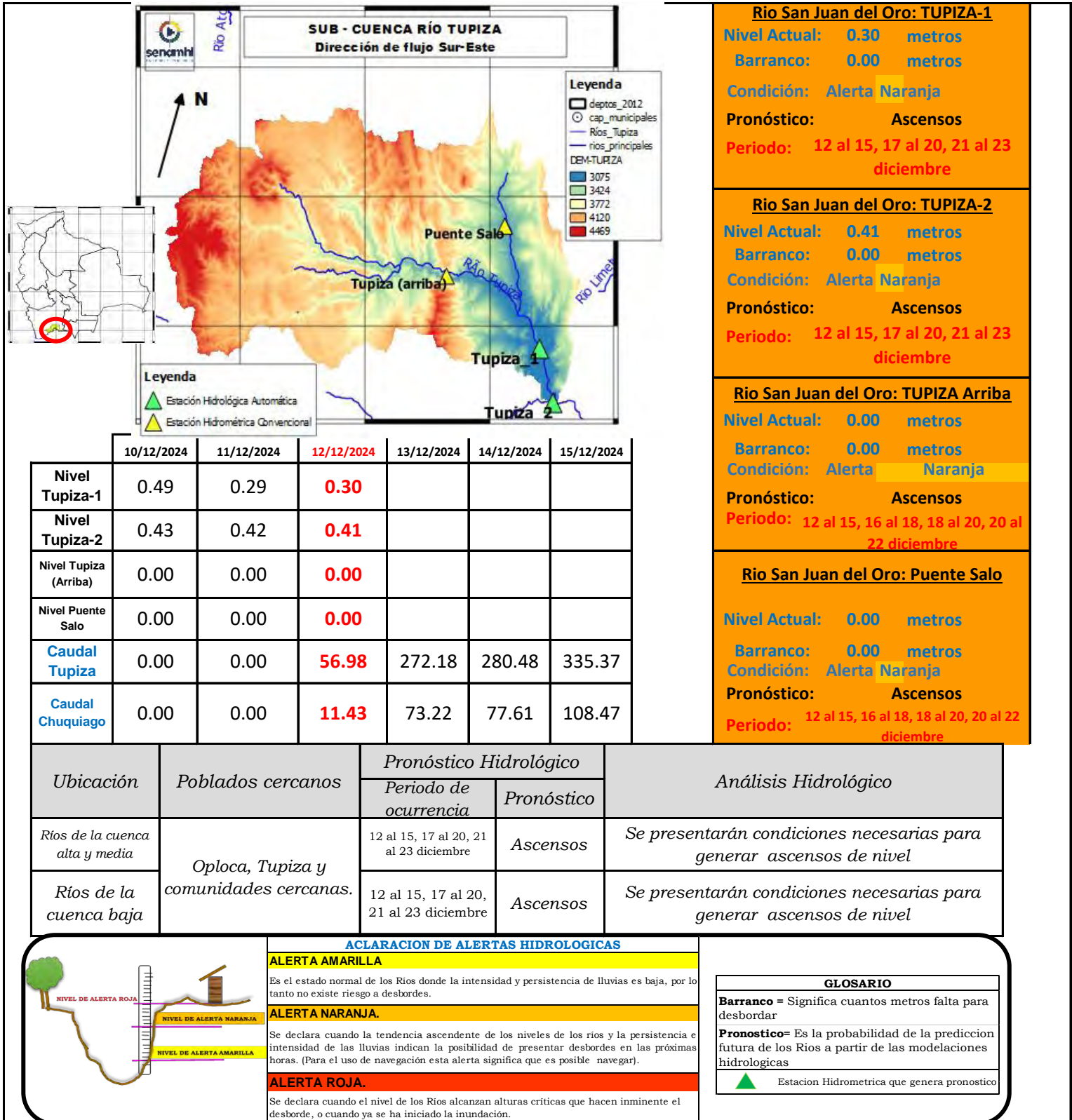
MINISTERIO MEDIO AMBIENTE Y AGUA  
SERVICIO NACIONAL DE METEOROLOGÍA E HIDROLOGÍA

Calle Reyes Ortiz No 41 – Fax 591 – 2 – 2392413 - Telefono: 2355824 – 2129586 Web: www.senamhi.gob.bo / e-mail: dirmethi@senamhi.gob.bo

La Paz - Bolivia

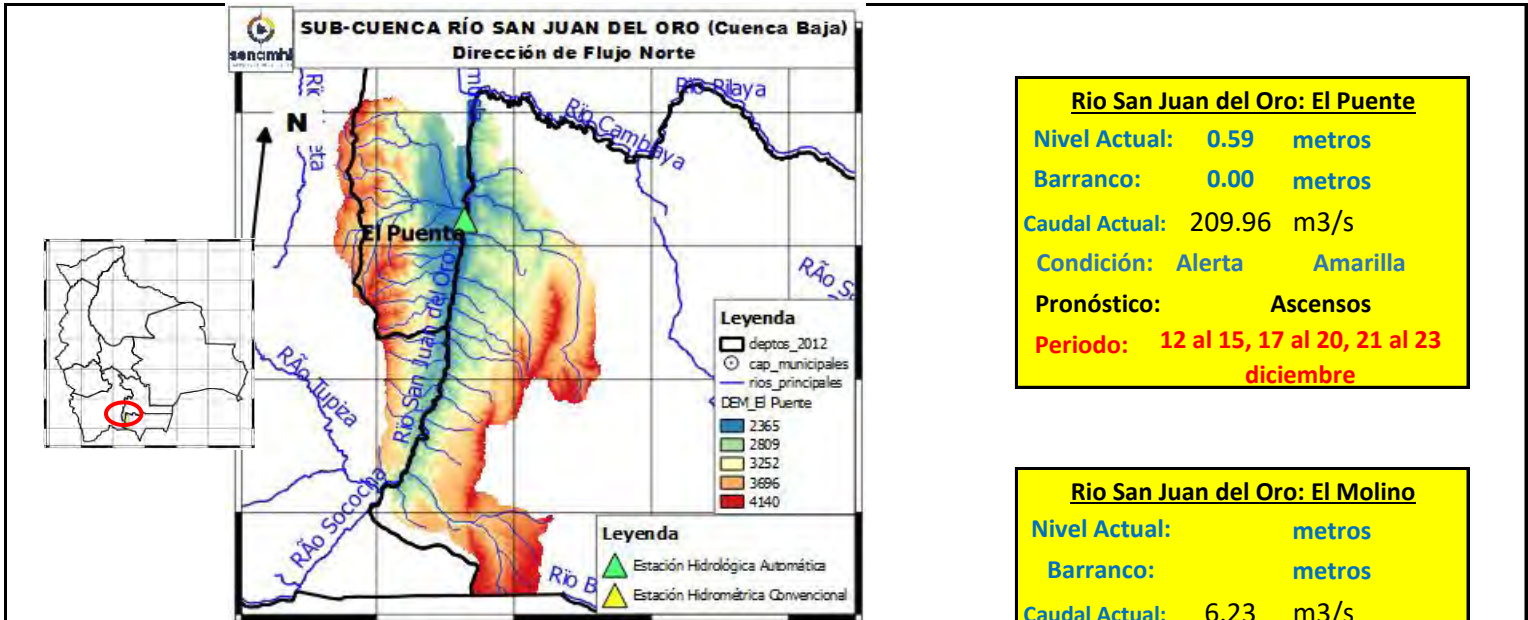
## SUB - CUENCA DEL RÍO TUPIZA

Jueves 12 de diciembre de 2024



## SUB - CUENCA DEL RÍO SAN JUAN DEL ORO (Cuenca Baja-EI Puente)

### Jueves 12 de diciembre de 2024



**Río San Juan del Oro: El Puente**

**Nivel Actual:** 0.59 metros

**Barranco:** 0.00 metros

**Caudal Actual:** 209.96 m<sup>3</sup>/s

**Condición:** Alerta Amarilla

**Pronóstico:** Ascensos

**Periodo:** 12 al 15, 17 al 20, 21 al 23 diciembre

**Río San Juan del Oro: El Molino**

**Nivel Actual:** metros

**Barranco:** metros

**Caudal Actual:** 6.23 m<sup>3</sup>/s

**Condición:** Alerta Amarilla

**Pronóstico:** Ascensos

**Periodo:** 12 al 15, 17 al 20, 21 al 23 diciembre

	10/12/2024	11/12/2024	12/12/2024	13/12/2024	14/12/2024	15/12/2024
<b>Nivel El Puente</b>	0.81	0.78	0.59			
<b>Caudal El Puente</b>	211.63	207.59	209.96	257.37	255.64	277.20
<b>Caudal El Molino</b>	5.50	3.20	6.23	71.63	67.01	81.09

**IMPORTANTE:** En general se espera el siguiente comportamiento:

Ubicación	Poblados cercanos	Pronóstico Hidrológico		Análisis Hidrológico
		Periodo de ocurrencia	Pronóstico	
Ríos de la cuenca alta y media	El Puente, El Molino y comunidades cercanas.	12 al 15, 17 al 20, 21 al 23 diciembre	Ascensos	Se presentarán condiciones necesarias para generar ascensos de nivel
Ríos de la cuenca baja		12 al 15, 17 al 20, 21 al 23 diciembre	Ascensos	Se presentarán condiciones necesarias para generar ascensos de nivel

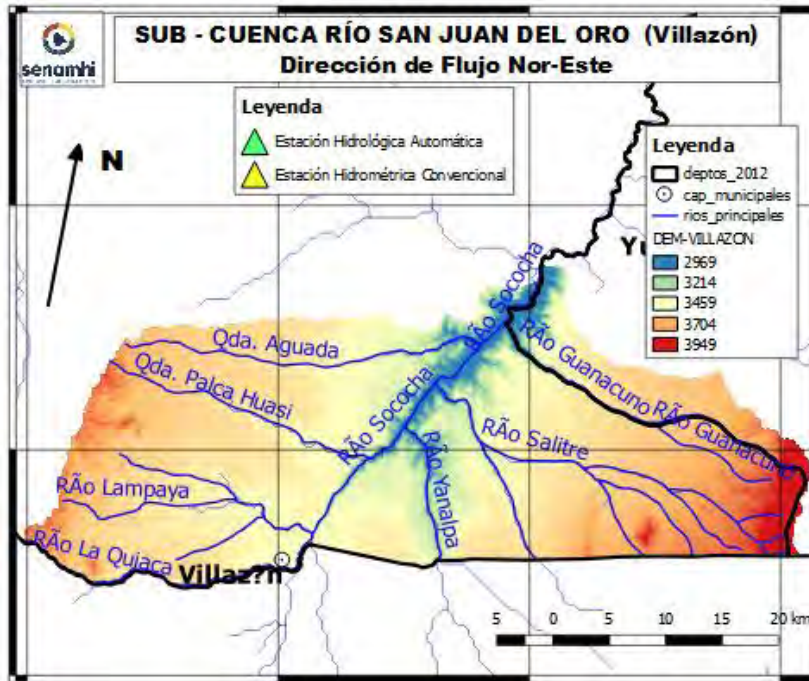


ACLARACION DE ALERTAS HIDROLOGICAS
<p><b>ALERTA AMARILLA</b></p> <p>Es el estado normal de los Ríos donde la intensidad y persistencia de lluvias es baja, por lo tanto no existe riesgo a desbordes.</p>
<p><b>ALERTA NARANJA.</b></p> <p>Se declara cuando la tendencia ascendente de los niveles de los ríos y la persistencia e intensidad de las lluvias indican la posibilidad de presentar desbordes en las próximas horas. (Para el uso de navegación esta alerta significa que es posible navegar).</p>
<p><b>ALERTA ROJA.</b></p> <p>Se declara cuando el nivel de los Ríos alcanzan alturas críticas que hacen inminente el desborde, o cuando ya se ha iniciado la inundación.</p>

GLOSARIO
<b>Barranco</b> = Significa cuantos metros falta para desbordar
<b>Pronostico</b> = Es la probabilidad de la predicción futura de los Ríos a partir de las modelaciones hidrológicas
▲ Estacion Hidrometrica que genera pronostico

## SUB - CUENCA DEL RÍO SAN JUAN DEL ORO (Villazón)

Jueves 12 de diciembre de 2024



**Río San Juan del Oro: Villazón**

**Nivel Actual:** metros

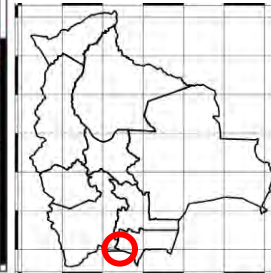
**Barranco:** metros

**Caudal Actual:** 5.21 m<sup>3</sup>/s

**Condición:** Alerta Naranja

**Pronóstico:** Ascensos

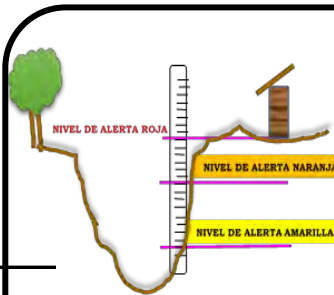
**Periodo:** 12 al 15, 17 al 20, 21 al 23 diciembre



	10/12/2024	11/12/2024	12/12/2024	13/12/2024	14/12/2024	15/12/2024
<b>Nivel Villazon</b>						
<b>Caudal Villazón</b>	7.95	7.12	5.21	201.59	258.90	281.96

**IMPORTANTE:** En general se espera el siguiente comportamiento:

Ubicación	Poblados cercanos	Pronóstico Hidrológico		Análisis Hidrológico
		Periodo de ocurrencia	Pronóstico	
Ríos de la cuenca alta y media	Villazón y comunidades cercanas.	12 al 15, 17 al 20, 21 al 23 diciembre	Ascensos	Se presentarán condiciones necesarias para generar ascensos de nivel
Ríos de la cuenca baja		12 al 15, 17 al 20, 21 al 23 diciembre	Ascensos	Se presentarán condiciones necesarias para generar ascensos de nivel



### ACLARACION DE ALERTAS HIDROLOGICAS

#### ALERTA AMARILLA

Es el estado normal de los Ríos donde la intensidad y persistencia de lluvias es baja, por lo tanto no existe riesgo a desbordes.

#### ALERTA NARANJA.

Se declara cuando la tendencia ascendente de los niveles de los ríos y la persistencia e intensidad de las lluvias indican la posibilidad de presentar desbordes en las próximas horas. (Para el uso de navegación esta alerta significa que es posible navegar).

#### ALERTA ROJA.

Se declara cuando el nivel de los Ríos alcanzan alturas críticas que hacen inminente el desborde, o cuando ya se ha iniciado la inundación.

### GLOSARIO

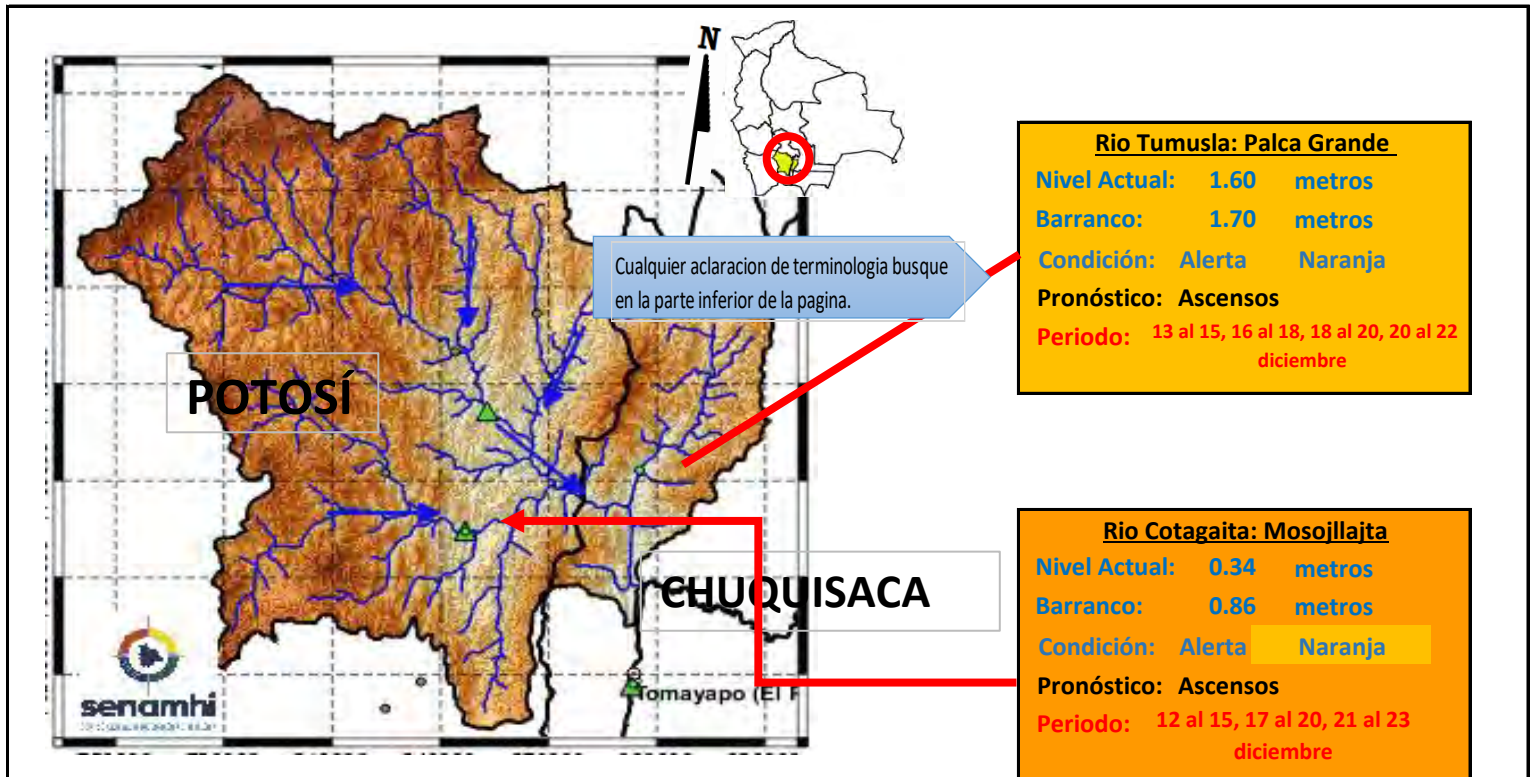
**Barranco** = Significa cuantos metros falta para desbordar

**Pronostico**= Es la probabilidad de la predicción futura de los Ríos a partir de las modelaciones hidrológicas

Estacion Hidrometrica que genera pronostico


## CUENCA RÍO COTAGAITA

### Jueves 12 de diciembre de 2024



**IMPORTANTE:** En general se espera el siguiente comportamiento:

Ubicación	Poblados cercanos	Pronóstico Hidrológico		Análisis Hidrológico
		Periodo de ocurrencia	Pronóstico	
Ríos de la cuenca alta y media	Tomave, Porco, Atocha, Cotagaita, Villa Abecia, Camargo, Palca Grande	12 al 15, 17 al 20, 21 al 23 diciembre	Ascensos	Se presentarán condiciones necesarias para generar ascensos de nivel
Ríos de la cuenca baja	y comunidades cercanas	13 al 15, 16 al 18, 18 al 20, 20 al 22 diciembre	Ascensos	Se presentarán condiciones necesarias para generar ascensos de nivel



#### ACLARACION DE ALERTAS HIDROLOGICAS

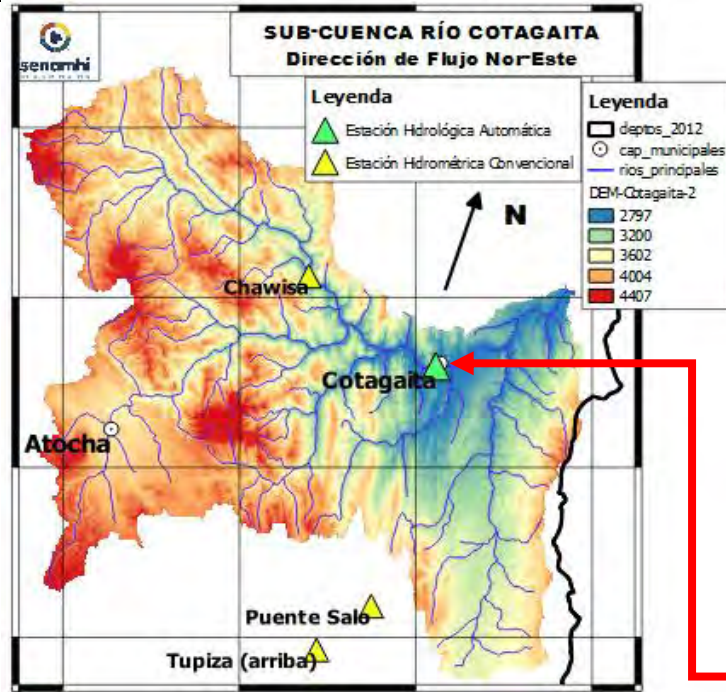
<b>ALERTA AMARILLA</b>
Es el estado normal de los Ríos donde la intensidad y persistencia de lluvias es baja, por lo tanto no existe riesgo a desbordes.
<b>ALERTA NARANJA.</b>
Se declara cuando la tendencia ascendente de los niveles de los ríos y la persistencia e intensidad de las lluvias indican la posibilidad de presentar desbordes en las próximas horas. (Para el uso de navegación esta alerta significa que es posible navegar).
<b>ALERTA ROJA.</b>
Se declara cuando el nivel de los Ríos alcanzan alturas críticas que hacen inminente el desborde, o cuando ya se ha iniciado la inundación.

#### GLOSARIO

<b>Barranco</b> = Significa cuantos metros falta para desbordar
<b>Pronostico</b> = Es la probabilidad de la predicción futura de los Ríos a partir de las modelaciones hidrológicas
Estacion Hidrometrica que genera pronostico

# CUENCA DEL RÍO COTAGAITA

Jueves 12 de diciembre de 2024



**Río Atocha: Chawisa**

Nivel Actual: 0.00 metros

Barranco: metros

Condición: Alerta Naranja

Pronóstico: Ascensos

Periodo: 12 al 15, 17 al 20, 21 al 23 diciembre

**Río Cotagaita: Mosojllajta**

Nivel Actual: 0.34 metros

Barranco: 0.86 metros

Condición: Alerta Naranja

Pronóstico: Ascensos

Periodo: 12 al 15, 17 al 20, 21 al 23 diciembre

	10/12/2024	11/12/2024	12/12/2024	13/12/2024	14/12/2024	15/12/2024
Nivel Cotagaita	0.34	0.34	0.34			
Nivel Chawisa	0.00	0.00	0.00			

Ubicación	Poblados cercanos	Pronóstico Hidrológico		Análisis Hidrológico
		Periodo de ocurrencia	Pronóstico	
Ríos de la cuenca alta y media	Chawisa, Cotagaita y comunidades cercanas	12 al 15, 17 al 20, 21 al 23 diciembre	Ascensos	Se presentarán condiciones necesarias para generar ascensos de nivel
Ríos de la cuenca baja		12 al 15, 17 al 20, 21 al 23 diciembre	Ascensos	Se presentarán condiciones necesarias para generar ascensos de nivel

**NIVEL DE ALERTA ROJA**

**NIVEL DE ALERTA NARANJA**

**NIVEL DE ALERTA AMARILLA**

**ACLARACION DE ALERTAS HIDROLOGICAS**

**ALERTA AMARILLA**  
Es el estado normal de los Ríos donde la intensidad y persistencia de lluvias es baja, por lo tanto no existe riesgo a desbordes.

**ALERTA NARANJA**  
Se declara cuando la tendencia ascendente de los niveles de los ríos y la persistencia e intensidad de las lluvias indican la posibilidad de presentar desbordes en las próximas horas. (Para el uso de navegación esta alerta significa que es posible navegar).

**ALERTA ROJA**  
Se declara cuando el nivel de los Ríos alcanzan alturas críticas que hacen inminente el desborde, o cuando ya se ha iniciado la inundación.

**GLOSARIO**

**Barranco** = Significa cuantos metros falta para desbordar

**Pronostico** = Es la probabilidad de la prediccion futura de los Ríos a partir de las modelaciones hidrológicas

▲ Estacion Hidrometrica que genera pronostico

MINISTERIO MEDIO AMBIENTE Y AGUA

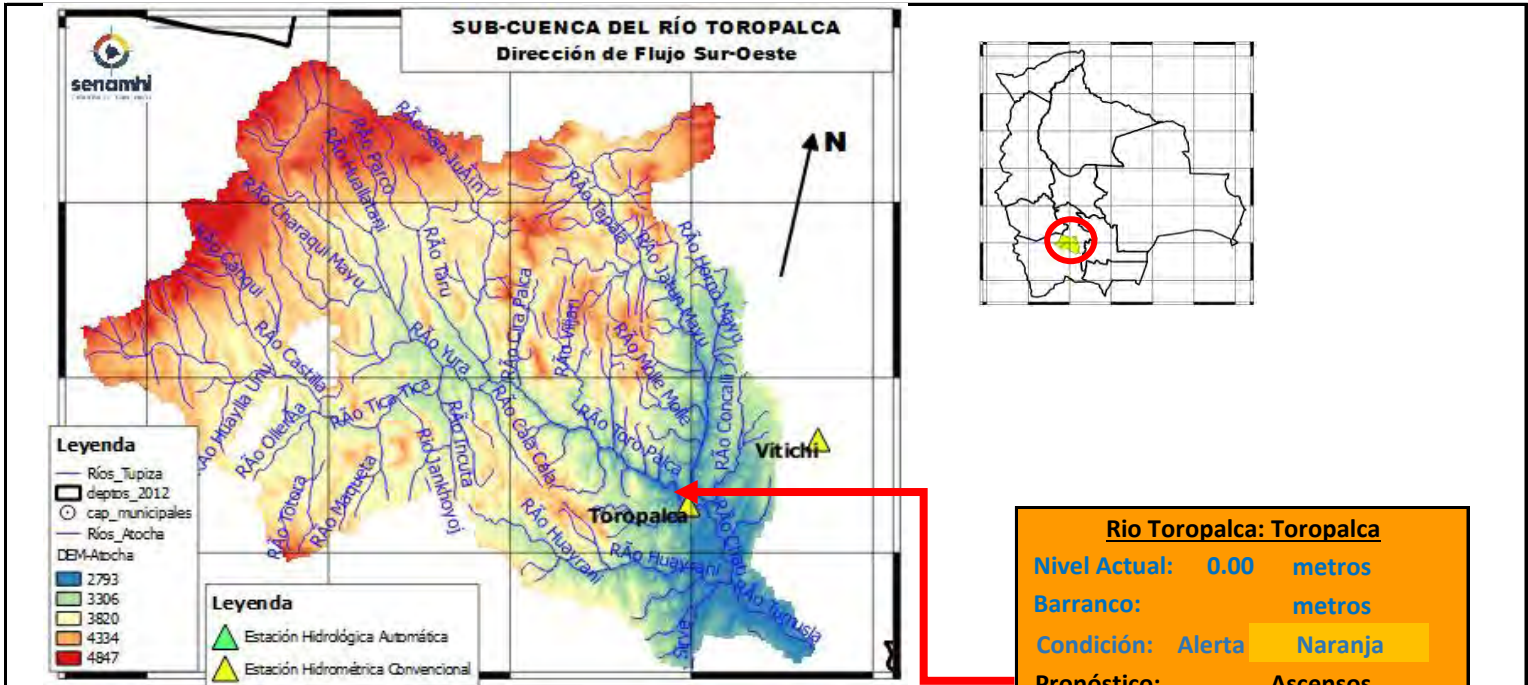
SERVICIO NACIOANL DE METEOROLOGÍA E HIDROLOGÍA

Calle Reyes Ortiz No 41 – Fax 591 – 2 – 2392413 - Telefono: 2355824 – 2129586 Web: www.senamhi.gob.bo / e-mail: dirmethi@senamhi.gob.bo

La Paz - Bolivia

## CUENCA DEL RÍO TOROPALCA

Jueves 12 de diciembre de 2024



**Río Toropalca: Toropalca**

Nivel Actual: 0.00 metros

Barranco: metros

Condición: Alerta Naranja

Pronóstico: Ascensos

Periodo: 12 al 15, 17 al 20, 21 al 23 diciembre

	10/12/2024	11/12/2024	12/12/2024	13/12/2024	14/12/2024	15/12/2024
Nivel Toropalca	0.00	0.00	0.00			

Ubicación	Poblados cercanos	Pronóstico Hidrológico		Análisis Hidrológico
		Periodo de ocurrencia	Pronóstico	
Ríos de la cuenca alta y media	Atocha, Toropalca y comunidades cercanas	12 al 15, 17 al 20, 21 al 23 diciembre	Ascensos	Se presentarán condiciones necesarias para generar ascensos de nivel
Ríos de la cuenca baja		12 al 15, 17 al 20, 21 al 23 diciembre	Ascensos	Se presentarán condiciones necesarias para generar ascensos de nivel

**ACLARACION DE ALERTAS HIDROLOGICAS**

**ALERTA AMARILLA**  
Es el estado normal de los Ríos donde la intensidad y persistencia de lluvias es baja, por lo tanto no existe riesgo a desbordes.

**ALERTA NARANJA.**  
Se declara cuando la tendencia ascendente de los niveles de los ríos y la persistencia e intensidad de las lluvias indican la posibilidad de presentar desbordes en las próximas horas. (Para el uso de navegación esta alerta significa que es posible navegar).

**ALERTA ROJA.**  
Se declara cuando el nivel de los Ríos alcanzan alturas críticas que hacen inminente el desborde, o cuando ya se ha iniciado la inundación.

**GLOSARIO**

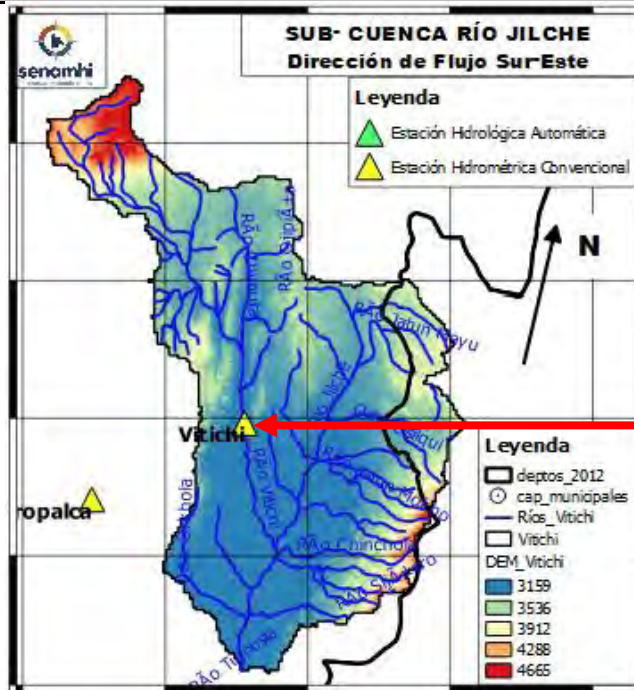
**Barranco** = Significa cuantos metros falta para desbordar

**Pronostico**= Es la probabilidad de la prediccion futura de los Ríos a partir de las modelaciones hidrológicas

Estacion Hidrometrica que genera pronostico

## SUB - CUENCA DEL RÍO JILCHE

Jueves 12 de diciembre de 2024



**Río Jilche: Vitichi**

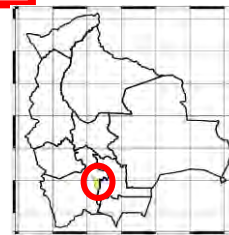
Nivel Actual: 0.00 metros

Barranco: metros

Condición: Alerta Naranja

Pronóstico: Ascensos

Periodo: 12 al 15, 17 al 20, 21 al 23 diciembre



	10/12/2024	11/12/2024	12/12/2024	13/12/2024	14/12/2024	15/12/2024
Nivel Vitichi	0.00	0.00	0.00			

Ubicación	Poblados cercanos	Pronóstico Hidrológico		Análisis Hidrológico
		Periodo de ocurrencia	Pronóstico	
Ríos de la cuenca alta y media	Atocha, Toropalca y comunidades cercanas	12 al 15, 17 al 20, 21 al 23 diciembre	Ascensos	Se presentarán condiciones necesarias para generar ascensos de nivel
Ríos de la cuenca baja		12 al 15, 17 al 20, 21 al 23 diciembre	Ascensos	Se presentarán condiciones necesarias para generar ascensos de nivel

**ACLARACION DE ALERTAS HIDROLOGICAS**

**ALERTA AMARILLA**  
Es el estado normal de los Ríos donde la intensidad y persistencia de lluvias es baja, por lo tanto no existe riesgo a desbordes.

**ALERTA NARANJA.**  
Se declara cuando la tendencia ascendente de los niveles de los ríos y la persistencia e intensidad de las lluvias indican la posibilidad de presentar desbordes en las próximas horas. (Para el uso de navegación esta alerta significa que es posible navegar).

**ALERTA ROJA.**  
Se declara cuando el nivel de los Ríos alcanzan alturas críticas que hacen inminente el desborde, o cuando ya se ha iniciado la inundación.

**GLOSARIO**

**Barranco** = Significa cuantos metros falta para desbordar

**Pronostico**= Es la probabilidad de la predicción futura de los Ríos a partir de las modelaciones hidrológicas

Estacion Hidrometrica que genera pronostico

MINISTERIO MEDIO AMBIENTE Y AGUA

SERVICIO NACIONAL DE METEOROLOGÍA E HIDROLOGÍA

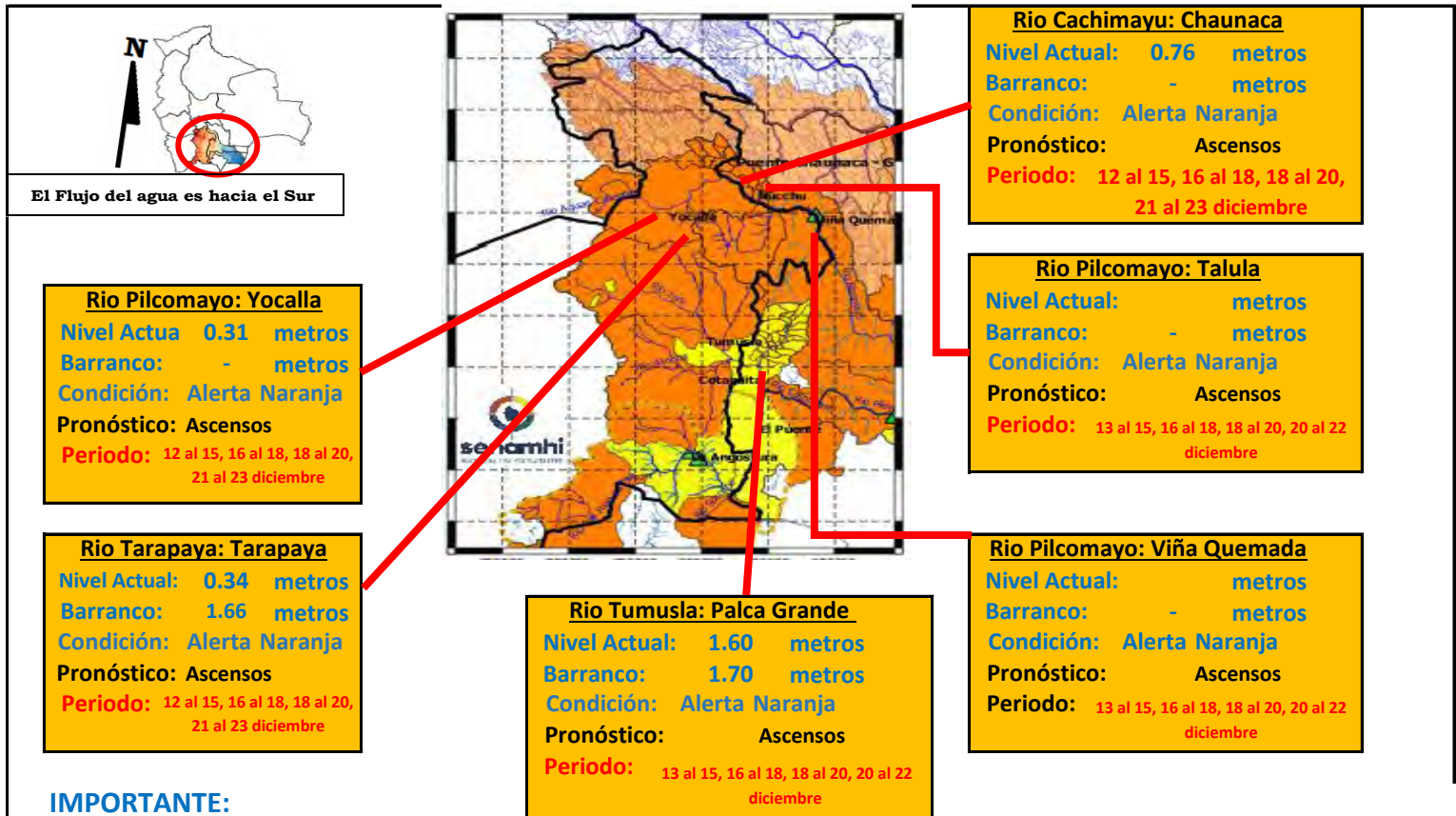
Calle Reyes Ortiz No 41 – Fax 591 – 2 – 2392413 - Telefono: 2355824 – 2129586 Web: www.senamhi.gob.bo / e-mail: dirmethi@senamhi.gob.bo

La Paz - Bolivia



## CUENCA ALTA DEL RÍO PILCOMAYO (POTOSÍ)

*Jueves 12 de diciembre de 2024*



**IMPORTANTE:**

Ubicación	Departamento	Pronóstico Hidrológico		Análisis Hidrológico
		Periodo de ocurrencia	Pronóstico	
Ríos de la cuenca alta	Potosí (este)	12 al 15, 16 al 18, 18 al 20, 21 al 23 diciembre	Ascensos	Se presentarán condiciones necesarias para generar ascensos de nivel
Ríos de la cuenca media	Chuquisaca	13 al 15, 16 al 18, 18 al 20, 20 al 22 diciembre	Ascensos	Se presentarán condiciones necesarias para generar ascensos de nivel

**NOTA: Para obtener mayor información complementaria sobre lluvias revisar el boletín meteorológico ([www.senamhi.gob.bo](http://www.senamhi.gob.bo))**

**NIVEL DE ALERTA ROJA**

**NIVEL DE ALERTA NARANJA**

**NIVEL DE ALERTA AMARILLA**

**ACLARACION DE ALERTAS HIDROLOGICAS**

**ALERTA AMARILLA**  
Es el estado normal de los Ríos donde la intensidad y persistencia de lluvias es baja, por lo tanto no existe riesgo a desbordes.

**ALERTA NARANJA.**  
Se declara cuando la tendencia ascendente de los niveles de los ríos y la persistencia e intensidad de las lluvias indican la posibilidad de presentar desbordes en las próximas horas. (Para el uso de navegación esta alerta significa que es posible navegar).

**ALERTA ROJA.**  
Se declara cuando el nivel de los Ríos alcanzan alturas críticas que hacen inminente el desborde, o cuando ya se ha iniciado la inundación.

**UMBRALES DE ALERTA EN METROS**

ESTACION	RIO	ALERTA ROJA	ALERTA NARANJA	ALERTA AMARILLA
Tarapaya	Tarapaya	2.00	1.00	0.50
Yocalla	Pilcomayo	-	-	-
Chuquiago	San Juan del Oro	2.80	1.50	0.90
Mosollaita	Cotagaita	1.20	0.60	0.30
Talula	Pilcomayo	3.00	2.50	1.50
Viña Quemada	Pilcomayo	3.50	2.3	1.5
Palca Grande	Tumusla	3.30	2.30	1.30
El Puente	San Juan del Oro	3.80	2.80	1.80
Puente Aruma	Pilcomayo	-	-	-
Villamontes	Pilcomayo	5.00	3.50	2.00

**GLOSARIO**

**Barranco** = Significa cuantos metros falta para desbordar

**Pronóstico** = Es la probabilidad de la predicción futura de los Ríos a partir de las modelaciones hidrológicas

Estacion Hidrometrica que genera pronostico



**senamhi**

SERVICIO NACIONAL DE METEOROLOGÍA E HIDROLOGÍA

**SERVICIO NACIONAL DE METEOROLOGÍA E HIDROLOGÍA  
SENAMHI - BOLIVIA**

**BOLETÍN DE PRONÓSTICO HIDROLÓGICO**

# **CHUQUISACA**

**Cuencas de los ríos: Pilcomayo, Parapetí,  
Grande**



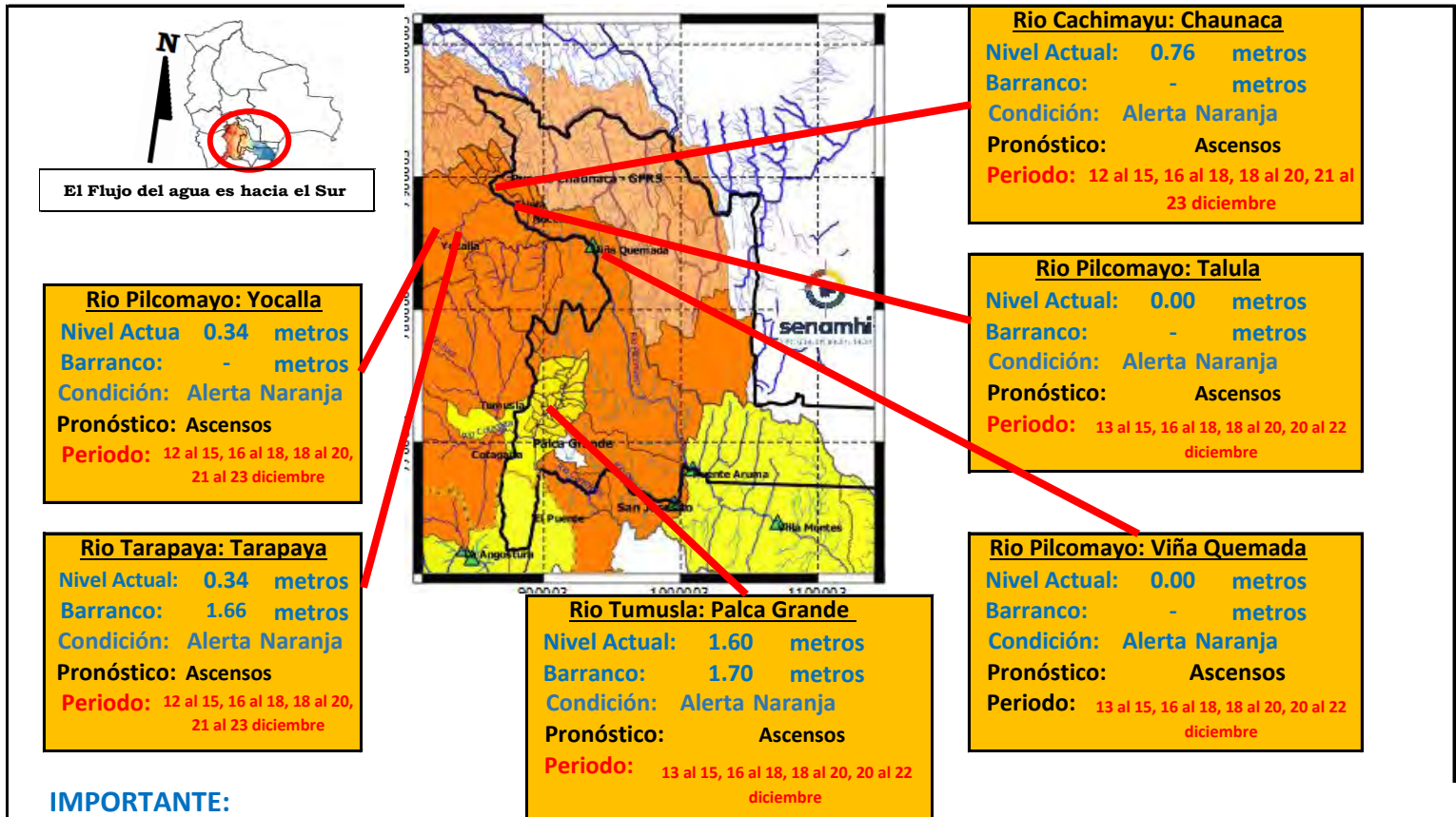
**UNIDAD DE PRONÓSTICOS HIDROLÓGICOS**



ESTADO PLURINACIONAL DE  
**BOLIVIA**

## CUENCAS MEDIA PILCOMAYO (CHUQUISACA)

**Jueves 12 de diciembre de 2024**



**IMPORTANTE:**

Ubicación	Departamento	Pronóstico Hidrológico		Análisis Hidrológico
		Periodo de ocurrencia	Pronóstico	
Ríos de la cuenca alta	Potosí (este)	12 al 15, 16 al 18, 18 al 20, 21 al 23 diciembre	Ascensos	Se presentarán condiciones necesarias para generar ascensos de nivel
Ríos de la cuenca media	Chuquisaca	13 al 15, 16 al 18, 18 al 20, 20 al 22 diciembre	Ascensos	Se presentarán condiciones necesarias para generar ascensos de nivel

**NOTA: Para obtener mayor información complementaria sobre lluvias revisar el boletín meteorológico ([www.senamhi.gob.bo](http://www.senamhi.gob.bo))**

**ACLARACION DE ALERTAS HIDROLOGICAS**

**ALERTA AMARILLA**  
Es el estado normal de los Ríos donde la intensidad y persistencia de lluvias es baja, por lo tanto no existe riesgo a desbordes.

**ALERTA NARANJA.**  
Se declara cuando la tendencia ascendente de los niveles de los ríos y la persistencia e intensidad de las lluvias indican la posibilidad de presentar desbordes en las próximas horas. (Para el uso de navegación esta alerta significa que es posible navegar).

**ALERTA ROJA.**  
Se declara cuando el nivel de los Ríos alcanzan alturas críticas que hacen inminente el desborde, o cuando ya se ha iniciado la inundación.

**UMBRALES DE ALERTA EN METROS**

ESTACION	RIO	ALERTA ROJA	ALERTA NARANJA	ALERTA AMARILLA
Tarapaya	Tarapaya	2.00	1.00	0.50
Yocalla	Pilcomayo	-	-	-
Chuquiago	San Juan del Oro	2.80	1.50	0.90
Mosollaita	Cotagaita	1.20	0.60	0.30
Talula	Pilcomayo	3.00	2.50	1.50
Viña Quemada	Pilcomayo	3.50	2.3	1.5
Palca Grande	Tumusla	3.30	2.30	1.30
El Puente	San Juan del Oro	3.80	2.80	1.80
Puente Aruma	Pilcomayo	-	-	-
Villamontes	Pilcomayo	5.00	3.50	2.00

**GLOSARIO**

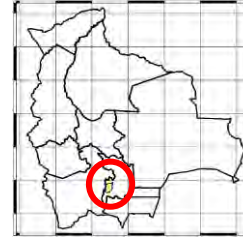
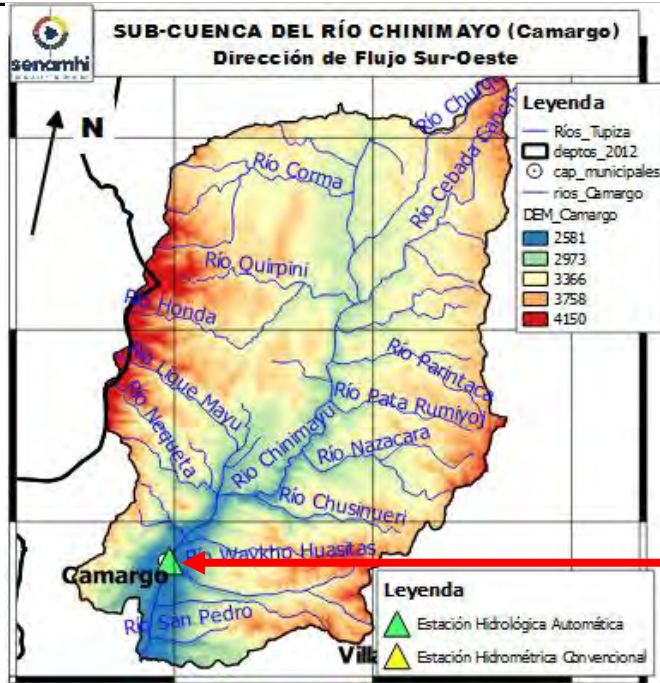
**Barranco** = Significa cuantos metros falta para desbordar

**Pronóstico** = Es la probabilidad de la predicción futura de los Ríos a partir de las modelaciones hidrológicas

Estacion Hidrometrica que genera pronostico

## SUB-CUENCA DEL RÍO CHINIMAYU (Camargo)

Jueves 12 de diciembre de 2024



**Río Chinimayu: Camargo**

Nivel Actual: 0.06 metros

Barranco: - metros

Condición: Alerta Naranja

Pronóstico: Ascensos

Periodo: 13 al 15, 16 al 18, 18 al 20, 20 al 22 diciembre

	10/12/2024	11/12/2024	12/12/2024	13/12/2024	14/12/2024	15/12/2024
Nivel Camargo	0.09	0.09	0.06			

Ubicación	Poblados cercanos	Pronóstico Hidrológico		Análisis Hidrológico
		Periodo de ocurrencia	Pronóstico	
Ríos de la cuenca alta y media	Palca Grande, Camargo	13 al 15, 16 al 18, 18 al 20, 20 al 22 diciembre	Ascensos	Se presentarán condiciones necesarias para generar ascensos de nivel
Ríos de la cuenca baja	y comunidades cercanas	13 al 15, 16 al 18, 18 al 20, 20 al 22 diciembre	Ascensos	Se presentarán condiciones necesarias para generar ascensos de nivel

**ACLARACION DE ALERTAS HIDROLOGICAS**

**ALERTA AMARILLA**  
Es el estado normal de los Ríos donde la intensidad y persistencia de lluvias es baja, por lo tanto no existe riesgo a desbordes.

**ALERTA NARANJA.**  
Se declara cuando la tendencia ascendente de los niveles de los ríos y la persistencia e intensidad de las lluvias indican la posibilidad de presentar desbordes en las próximas horas. (Para el uso de navegación esta alerta significa que es posible navegar).

**ALERTA ROJA.**  
Se declara cuando el nivel de los Ríos alcanzan alturas críticas que hacen inminente el desborde, o cuando ya se ha iniciado la inundación.

**GLOSARIO**

**Barranco** = Significa cuantos metros falta para desbordar

**Pronostico**= Es la probabilidad de la prediccion futura de los Rios a partir de las modelaciones hidrológicas

Estacion Hidrometrica que genera pronostico

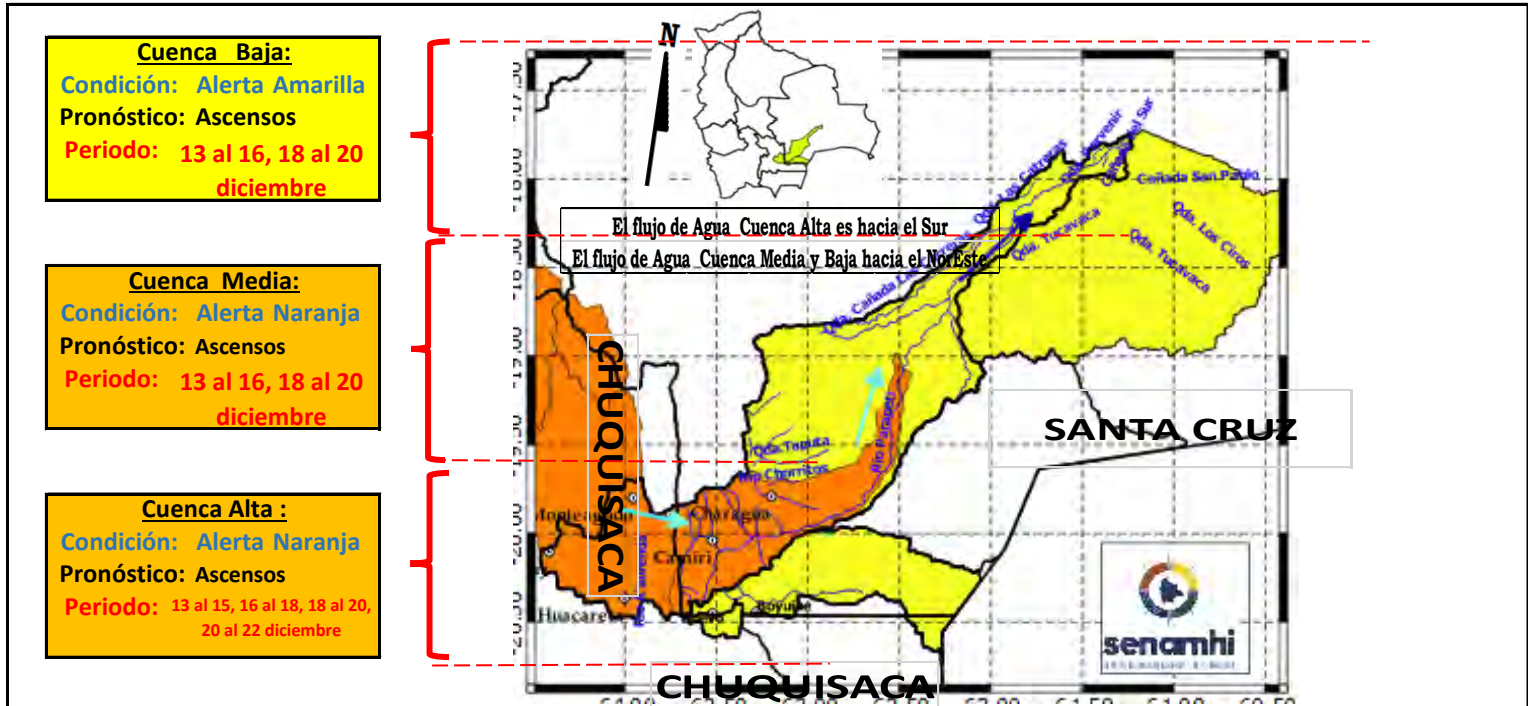
MINISTERIO MEDIO AMBIENTE Y AGUA

SERVICIO NACIONAL DE METEOROLOGÍA E HIDROLOGÍA

Calle Reyes Ortiz No 41 – Fax 591 – 2 – 2392413 - Telefono: 2355824 – 2129586 Web: www.senamhi.gob.bo / e-mail: dirmethi@senamhi.gob.bo

La Paz - Bolivia

CUENCA DEL RÍO PARAPETÍ Y CUEVO  
Jueves 12 de diciembre de 2024



**IMPORTANTE:**

Ubicación	Poblados cercanos	Pronóstico Hidrológico		Análisis Hidrológico
		Periodo de ocurrencia	Pronóstico	
Ríos de la cuenca alta (Chuquisaca)	Monteagudo, Huacareta, Camiri, Cuevo, Charagua, Durango, La Brecha, Yapirda, Rancho Nuevo y comunidades cercanas.	13 al 15, 16 al 18, 18 al 20, 20 al 22 diciembre	Ascensos	Se presentarán condiciones necesarias para generar ascensos de nivel
Ríos de la cuenca media y baja (Santa Cruz)		13 al 16, 18 al 20 diciembre	Ascensos	Se presentarán condiciones necesarias para generar ascensos de nivel

**NOTA: Para obtener mayor información complementaria sobre lluvias revisar el boletín meteorológico ([www.senamhi.gob.bo](http://www.senamhi.gob.bo))**

**ACLARACION DE ALERTAS HIDROLOGICAS**

**ALERTA AMARILLA**  
Es el estado normal de los Ríos donde la intensidad y persistencia de lluvias es baja, por lo tanto no existe riesgo a desbordes.

**ALERTA NARANJA.**  
Se declara cuando la tendencia ascendente de los niveles de los ríos y la persistencia e intensidad de las lluvias indican la posibilidad de presentar desbordes en las próximas horas. (Para el uso de navegación esta alerta significa que es posible navegar).

**ALERTA ROJA.**  
Se declara cuando el nivel de los Ríos alcanzan alturas críticas que hacen inminente el desborde, o cuando ya se ha iniciado la inundación.

**GLOSARIO**

**Barranco** = Significa cuantos metros falta para desbordar

**Pronostico**= Es la probabilidad de la prediccion futura de los Ríos a partir de las modelaciones hidrologicas

Estacion Hidrometrica que genera pronostico



**senamhi**

SERVICIO NACIONAL DE METEOROLOGÍA E HIDROLOGÍA

**SERVICIO NACIONAL DE METEOROLOGÍA E HIDROLOGÍA  
SENAMHI - BOLIVIA**

**BOLETÍN DE PRONÓSTICO HIDROLÓGICO**

**TARIJA**

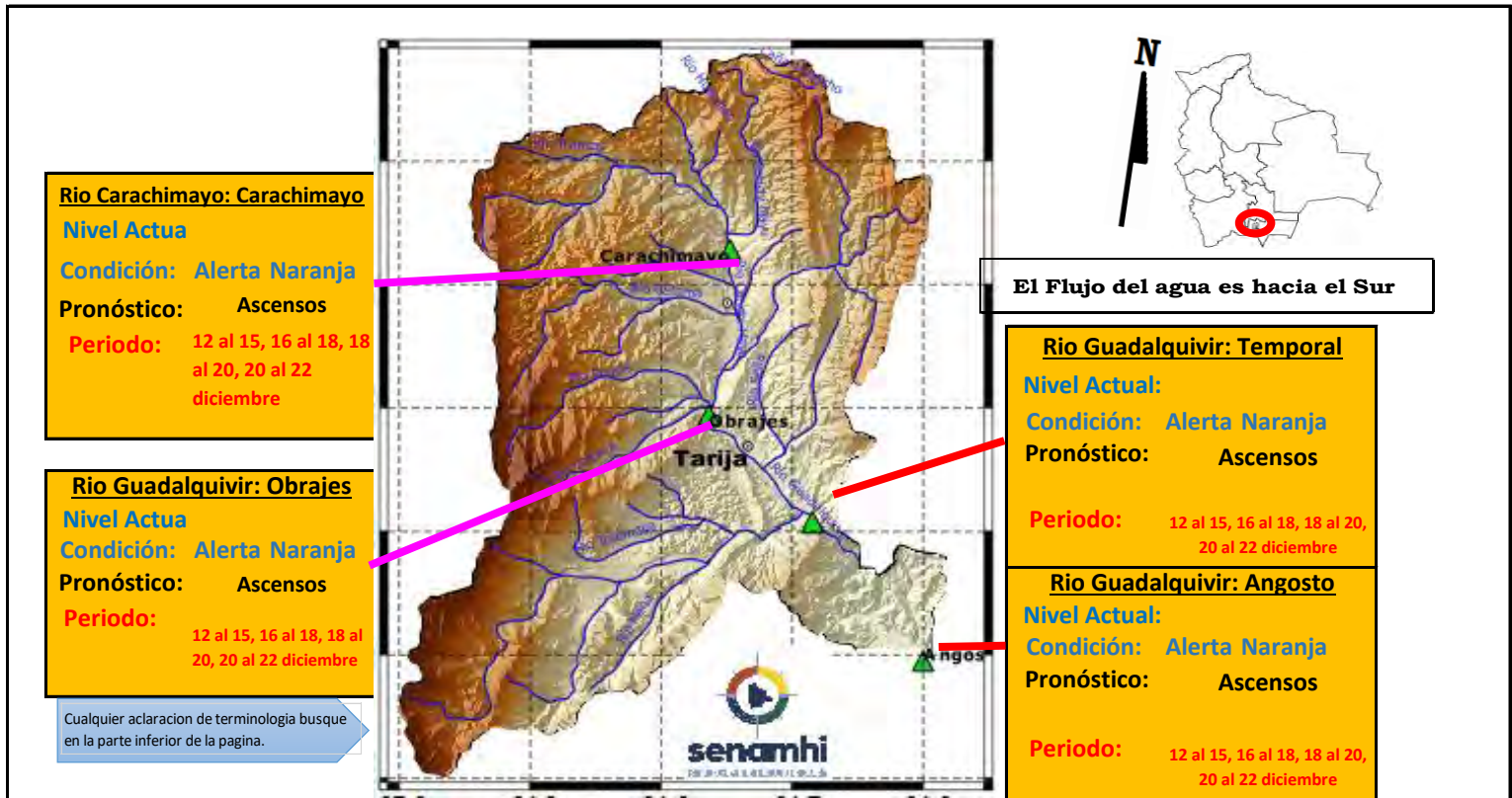
**Cuencas de los ríos: Pilcomayo, Bermejo,  
Guadalquivir.**



**UNIDAD DE PRONÓSTICOS HIDROLÓGICOS**



CUENCA DEL RÍO GUADALQUIVIR  
Jueves 12 de diciembre de 2024




Cualquier aclaración de terminología busque en la parte inferior de la página.

**IMPORTANTE:** En general se espera el siguiente comportamiento:

Ubicación	Poblados cercanos	Pronóstico Hidrológico		Análisis Hidrológico
		Periodo de ocurrencia	Pronóstico	
Ríos de la cuenca alta, media y baja	Villa San Lorenzo, Carachimayo, Obrajes, Temporal, Angosto y comunidades cercanas	12 al 15, 16 al 18, 18 al 20, 20 al 22 diciembre	Ascensos	Se presentarán condiciones necesarias para generar ascensos de nivel

**NOTA:** Para obtener mayor información complementaria sobre lluvias revisar el boletín meteorológico ([www.senamhi.gob.bo](http://www.senamhi.gob.bo))



**ACLARACION DE ALERTAS HIDROLOGICAS**

**ALERTA AMARILLA**  
Es el estado normal de los Ríos donde la intensidad y persistencia de lluvias es baja, por lo tanto no existe riesgo a desbordes.

**ALERTA NARANJA.**  
Se declara cuando la tendencia ascendente de los niveles de los ríos y la persistencia e intensidad de las lluvias indican la posibilidad de presentar desbordes en las próximas horas. (Para el uso de navegación esta alerta significa que es posible navegar).

**ALERTA ROJA.**  
Se declara cuando el nivel de los Ríos alcanzan alturas críticas que hacen inminente el desborde, o cuando ya se ha iniciado la inundación.

**GLOSARIO**

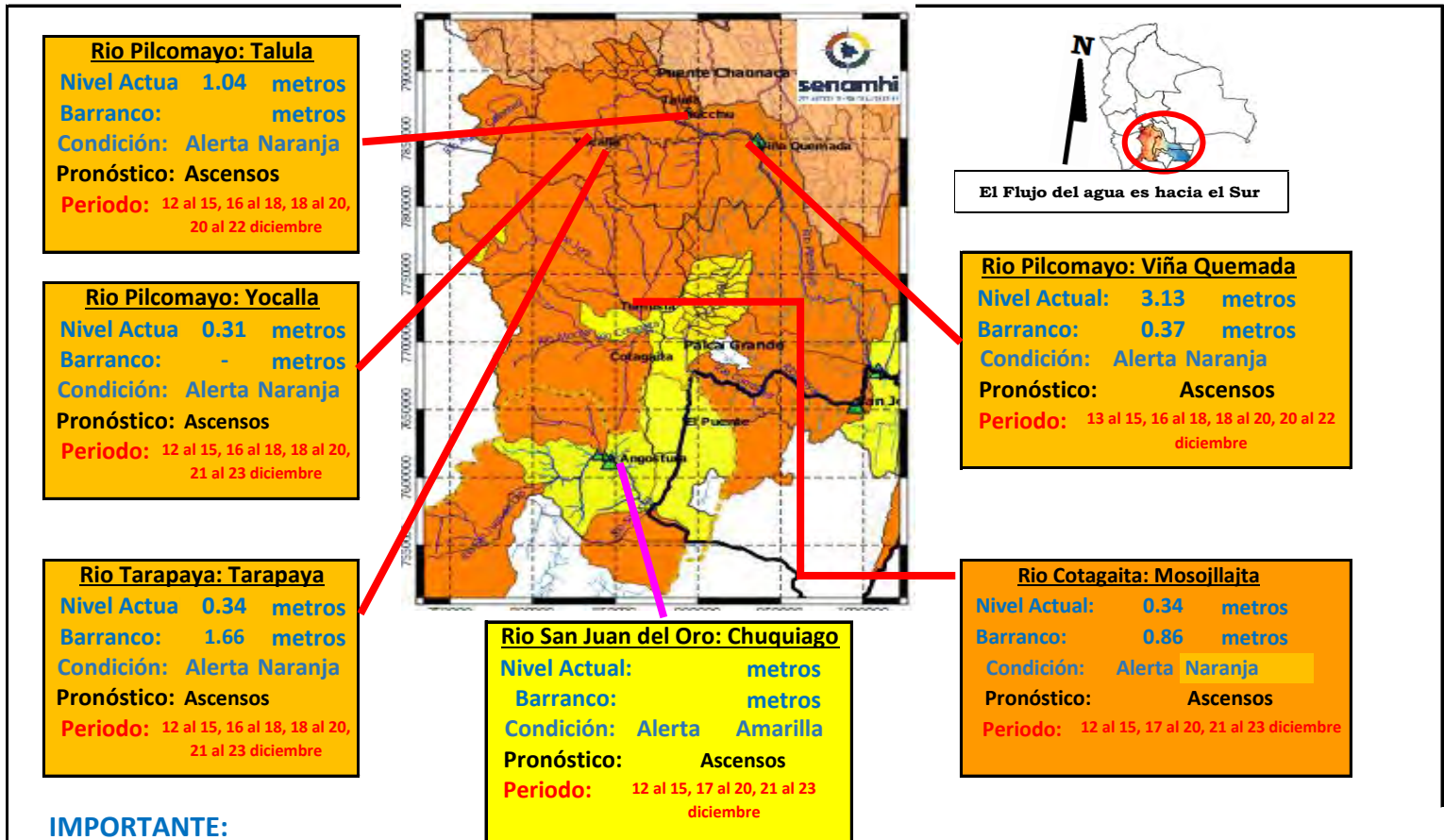
**Barranco** = Significa cuantos metros falta para desbordar

**Pronostico**= Es la probabilidad de la prediccion futura de los Ríos a partir de las modelaciones hidrológicas

Estacion Hidrometrica que genera pronostico

## CUENCA DEL RÍO PILCOMAYO (PARTE 1)

Jueves 12 de diciembre de 2024



**IMPORTANTE:**

Ubicación	Departamento	Pronóstico Hidrológico		Análisis Hidrológico
		Periodo de ocurrencia	Pronóstico	
Ríos de la cuenca alta	Potosí (este)	12 al 15, 17 al 20, 21 al 23 diciembre	Ascensos	Se presentarán condiciones necesarias para generar ascensos de nivel
Ríos de la cuenca media	Chuquisaca	13 al 15, 16 al 18, 18 al 20, 20 al 22 diciembre	Ascensos	Se presentarán condiciones necesarias para generar ascensos de nivel

**NOTA: Para obtener mayor información complementaria sobre lluvias revisar el boletín meteorológico ([www.senamhi.gob.bo](http://www.senamhi.gob.bo))**

**ACLARACION DE ALERTAS HIDROLOGICAS**

**ALERTA AMARILLA**  
Es el estado normal de los Ríos donde la intensidad y persistencia de lluvias es baja, por lo tanto no existe riesgo a desbordes.

**ALERTA NARANJA.**  
Se declara cuando la tendencia ascendente de los niveles de los ríos y la persistencia e intensidad de las lluvias indican la posibilidad de presentar desbordes en las próximas horas. (Para el uso de navegación esta alerta significa que es posible navegar).

**ALERTA ROJA.**  
Se declara cuando el nivel de los Ríos alcanzan alturas críticas que hacen inminente el desborde, o cuando ya se ha iniciado la inundación.

**UMBRALES DE ALERTA EN METROS**

ESTACION	RIO	ALERTA ROJA	ALERTA NARANJA	ALERTA AMARILLA
Tarapaya	Tarapaya	2.00	1.00	0.50
Yocalla	Pilcomayo	-	-	-
Chuquiago	San Juan del Oro	2.80	1.50	0.90
Mosojllajta	Cotagaita	1.20	0.60	0.30
Talula	Pilcomayo	3.00	2.50	1.50
Viña Quemada	Pilcomayo	3.50	2.3	1.5
Palca Grande	Tumusla	3.30	2.30	1.30
El Puente	San Juan del Oro	3.80	2.80	1.80
Puente Aruma	Pilcomayo	-	-	-
Villamontes	Pilcomayo	5.00	3.50	2.00

**GLOSARIO**

**Barranco** = Significa cuantos metros falta para desbordar

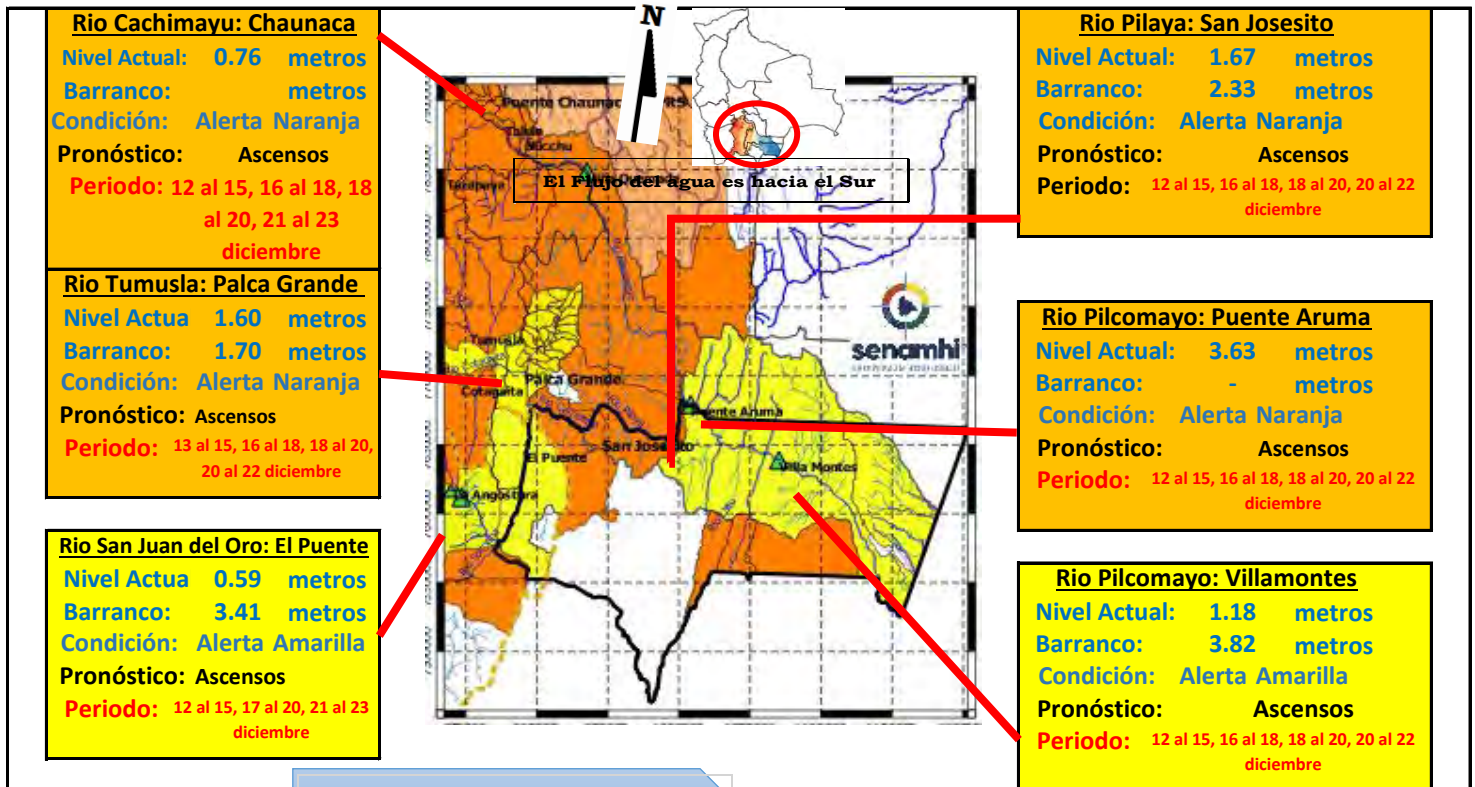
**Pronostico** = Es la probabilidad de la predicción futura de los Ríos a partir de las modelaciones hidrológicas

▲ Estación Hidrometrica que genera pronostico



## CUENCA DEL RÍO PILCOMAYO (PARTE 2)

Jueves 12 de diciembre de 2024



Cualquier aclaracion de terminologia busque en la parte inferior de la pagina.

### IMPORTANTE:

Ubicación	Departamento	Pronóstico Hidrológico		Análisis Hidrológico
		Periodo de ocurrencia	Pronóstico	
Ríos de la cuenca baja	Tarija	12 al 15, 16 al 18, 18 al 20, 20 al 22 diciembre	Ascensos	Se presentarán condiciones necesarias para generar ascensos de nivel

**NOTA: Para obtener mayor información complementaria sobre lluvias revisar el boletín meteorológico ([www.senamhi.gob.bo](http://www.senamhi.gob.bo))**

#### ACLARACION DE ALERTAS HIDROLOGICAS

**ALERTA AMARILLA**  
 Es el estado normal de los Ríos donde la intensidad y persistencia de lluvias es baja, por lo tanto no existe riesgo a desbordes.

**ALERTA NARANJA.**  
 Se declara cuando la tendencia ascendente de los niveles de los ríos y la persistencia e intensidad de las lluvias indican la posibilidad de presentar desbordes en las próximas horas. (Para el uso de navegación esta alerta significa que es posible navegar).

**ALERTA ROJA.**  
 Se declara cuando el nivel de los Ríos alcanzan alturas críticas que hacen inminente el desborde, o cuando ya se ha iniciado la inundación.

#### UMBRALES DE ALERTA EN METROS

ESTACION	RIO	ALERTA ROJA	ALERTA NARANJA	ALERTA AMARILLA
Tarapaya	Tarapaya	2.00	1.00	0.50
Yacalla	Pilcomayo	-	-	-
Chiquiagu	San Juan del Oro	2.80	1.50	0.90
Mosojilga	Cotagaita	1.20	0.60	0.30
Talula	Pilcomayo	3.00	2.50	1.50
Viña Quemada	Pilcomayo	3.50	2.3	1.5
Palca Grande	Tumusla	3.30	2.30	1.30
El Puente	San Juan del Oro	3.80	2.80	1.80
Puente Aruma	Pilcomayo	-	-	-
Villamontes	Pilcomayo	5.00	3.50	2.00

#### GLOSARIO

**Barranco** = Significa cuantos metros falta para desbordar

**Pronostico** = Es la probabilidad de la prediccion futura de los Ríos a partir de las modelaciones hidrológicas

▲ Estacion Hidrometrica que genera pronostico

# CUENCA DEL RÍO BERMEJO

*Jueves 12 de diciembre de 2024*

**Estacion: Balapuca Río Bermejo**

**Nivel Actual:** 3.18 m

**Barranco:** 10.72 m

**Condición:** Amarilla

**Pronóstico:** Ascensos

**Periodo:** 12 al 15, 16 al 18, 18 al 20, 20 al 22 diciembre

**Estacion: Aguas Blancas Río Bermejo**

**Nivel Actual:** 1.67 m

**Barranco:** 5.93 m

**Condición:** Amarilla

**Pronóstico:** Ascensos

**Periodo:** 12 al 15, 16 al 18, 18 al 20, 20 al 22 diciembre

**Estacion: San Telmo Río grande de Tarija**

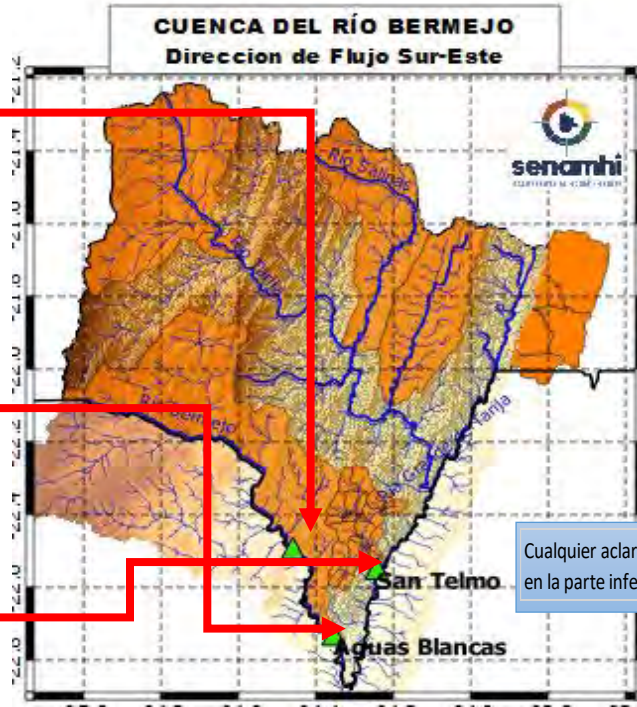
**Nivel Actual:** 1.23

**Barranco:** 6.92

**Condición:** Amarilla

**Pronóstico:** Ascensos

**Periodo:** 12 al 15, 16 al 18, 18 al 20, 20 al 22 diciembre



Cualquier aclaración de terminología busque en la parte inferior de la pagina.

Ubicación	Poblados cercanos	Pronóstico Hidrológico		Análisis Hidrológico
		Periodo de ocurrencia	Pronóstico	
Ríos de la cuenca alta	Entre Ríos, Pucara, Salinas y comunidades cercanas	12 al 15, 16 al 18, 18 al 20, 20 al 22 diciembre	Ascensos	Se presentarán condiciones necesarias para generar ascensos de nivel
Ríos de la cuenca media	Pampa Grande, Padcaya, Emborozu y comunidades cercanas	12 al 15, 16 al 18, 18 al 20, 20 al 22 diciembre	Ascensos	Se presentarán condiciones necesarias para generar ascensos de nivel
Ríos de la cuenca baja	La Goma, Barredero, Bermejo, Naranjitos y comunidades cercanas	12 al 15, 16 al 18, 18 al 20, 20 al 22 diciembre	Ascensos	Se presentarán condiciones necesarias para generar ascensos de nivel

**NOTA:** Para obtener mayor información complementaria sobre lluvias revisar el boletín meteorológico ([www.senamhi.gob.bo](http://www.senamhi.gob.bo))

**ACLARACION DE ALERTAS HIDROLOGICAS**

**ALERTA AMARILLA**  
Es el estado normal de los Ríos donde la intensidad y persistencia de lluvias es baja, por lo tanto no existe riesgo a desbordes.

**ALERTA NARANJA.**  
Se declara cuando la tendencia ascendente de los niveles de los ríos y la persistencia e intensidad de las lluvias indican la posibilidad de presentar desbordes en las próximas horas. (Para el uso de navegación esta alerta significa que es posible navegar).

**ALERTA ROJA.**  
Se declara cuando el nivel de los Ríos alcanzan alturas críticas que hacen inminente el desborde, o cuando ya se ha iniciado la inundación.

**GLOSARIO**

**Barranco** = Significa cuantos metros falta para desbordar

**Pronostico** = Es la probabilidad de la predicción futura de los Ríos a partir de las modelaciones hidrológicas

Estacion Hidrometrica que genera pronostico