



**senamhi**

SERVICIO NACIONAL DE METEOROLOGÍA E HIDROLOGÍA

**SERVICIO NACIONAL DE METEOROLOGÍA E HIDROLOGÍA  
SENAMHI - BOLIVIA**

**BOLETÍN DE PRONÓSTICO HIDROLÓGICO**

# **COCHABAMBA**

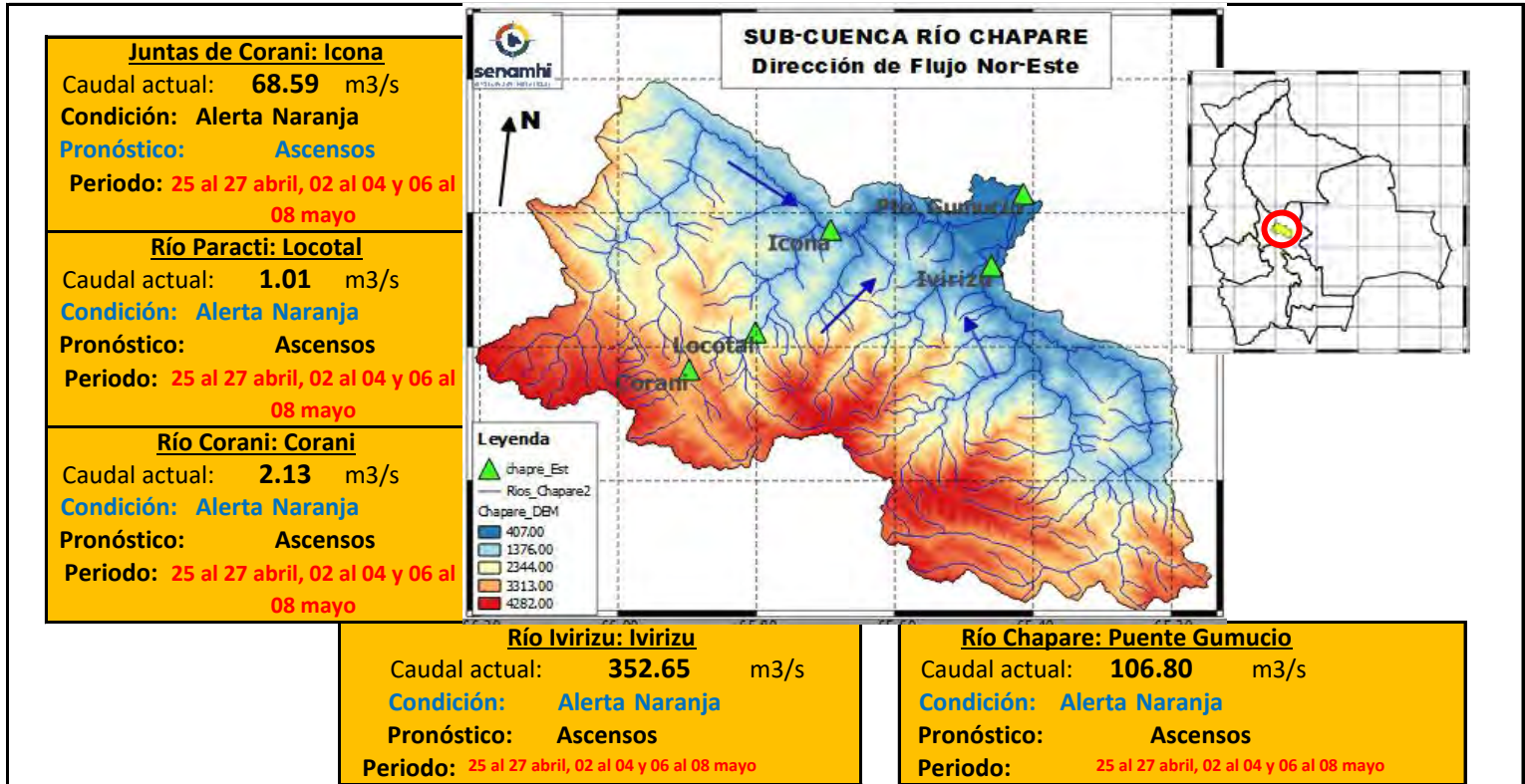
**Cuencas de los ríos: Chapare, Rocha, Caine,  
Mizque, Ichilo e Isisboro**



**UNIDAD DE PRONÓSTICOS HIDROLÓGICOS**



CUENCA DEL RÍO CHAPARE  
Jueves 25 de abril de 2024



**IMPORTANTE:** En general, para la cuenca del río Chapare se espera el siguiente comportamiento:

Ubicación	Poblados cercanos	Pronóstico Hidrológico		Análisis Hidrológico
		Periodo de ocurrencia	Pronóstico	
Ríos de la cuenca alta	Corani, Locotal, Chocotal, Villa Tunari (11 Distritos), San Mateo y comunidades cercanas.	25 al 27 abril, 02 al 04 y 06 al 08 mayo	Ascensos	Se presentarán condiciones necesarias para generar ascensos de nivel
cuenca media		25 al 27 abril, 02 al 04 y 06 al 08 mayo	Ascensos	Se presentarán condiciones necesarias para generar ascensos de nivel
Ríos de la cuenca baja		25 al 27 abril, 02 al 04 y 06 al 08 mayo	Ascensos	Se presentarán condiciones necesarias para generar ascensos de nivel

**NOTA:** Para obtener mayor información complementaria sobre lluvias revisar el boletín meteorológico ([www.senamhi.gob.bo](http://www.senamhi.gob.bo))

**ACLARACION DE ALERTAS HIDROLOGICAS**

**ALERTA AMARILLA**  
Es el estado normal de los Ríos donde la intensidad y persistencia de lluvias es baja, por lo tanto no existe riesgo a desbordes.

**ALERTA NARANJA.**  
Se declara cuando la tendencia ascendente de los niveles de los ríos y la persistencia e intensidad de las lluvias indican la posibilidad de presentar desbordes en las próximas horas. (Para el uso de navegación esta alerta significa que es posible navegar).

**ALERTA ROJA.**  
Se declara cuando el nivel de los Ríos alcanzan alturas críticas que hacen inminente el desborde, o cuando ya se ha iniciado la inundación.

**NIVELES DE ALERTA ROJA EN VOLUMEN DE AGUA POR CADA SEGUNDO [m<sup>3</sup>/s]**

RIO	ESTACION	ALERTA ROJA
Corani	Corani	595
Paracti	Locotal	425
Juntas de Corani	Icona	4335
Ivirizu	Ivirizu	3825
Espiritu Santo	Puente Gumucio	5100

**Caudal Q[m<sup>3</sup>/s]:** Es la cantidad de volumen de agua que fluye en el Río expresada en metros

**GLOSARIO**

**Barranco** = Significa cuantos metros falta para desbordar

**Pronostico** = Es la probabilidad de la predicción futura de los Ríos a partir de las modelaciones hidrológicas

▲ Estacion Hidrometrica que genera pronostico

CUENCA DEL RÍO ROCHA  
*Jueves 25 de abril de 2024*



**Río Rocha: Puente Chiñata**  
 Nivel actual:                    metros  
**Condición: Alerta Amarilla**  
**Pronóstico:                    Ascensos**  
**Periodo:                    01 al 04 y 06 al 08 mayo**

**Río Rocha: Pico de Loro**  
 Nivel actual:                    metros  
**Condición: Alerta Amarilla**  
**Pronóstico:                    Ascensos**  
**Periodo:                    01 al 04 y 06 al 08 mayo**

**Río Rocha: Puente Cajon**  
 Nivel actual:                    **0.98** metros  
**Condición: Alerta Amarilla**  
**Pronóstico:                    Ascensos**  
**Periodo:                    01 al 04 y 06 al 08 mayo**

**Río Rocha: Puente Abra**  
 Nivel actual:                    metros  
**Condición: Alerta Amarilla**  
**Pronóstico:                    Ascensos**  
**Periodo:                    01 al 04 y 06 al 08 mayo**

**IMPORTANTE:** En general, para la cuenca del río Rocha se espera el siguiente comportamiento:

Ubicación	Poblados cercanos	Pronóstico Hidrológico		Análisis Hidrológico
		Periodo de ocurrencia	Pronóstico	
Ríos de la cuenca alta	Cochabamba, Tiquipaya, Sacaba,	01 al 04 y 06 al 08 mayo	Ascensos	Se presentarán condiciones necesarias para generar ascensos de nivel
Ríos de la cuenca media	Colcapirhua, Quillacollo, Vinto, Sipe Sipe y comunidades cercanas.	01 al 04 y 06 al 08 mayo	Ascensos	Se presentarán condiciones necesarias para generar ascensos de nivel
Ríos de la cuenca baja		01 al 04 y 06 al 08 mayo	Ascensos	Se presentarán condiciones necesarias para generar ascensos de nivel

**NOTA:** Para obtener mayor información complementaria sobre lluvias revisar el boletín meteorológico ([www.senamhi.gob.bo](http://www.senamhi.gob.bo))

**ACLARACION DE ALERTAS HIDROLOGICAS**

**ALERTA AMARILLA**  
Es el estado normal de los Rios donde la intensidad y persistencia de lluvias es baja, por lo tanto no existe riesgo a desbordes.

**ALERTA NARANJA.**  
Se declara cuando la tendencia ascendente de los niveles de los rios y la persistencia e intensidad de las lluvias indican la posibilidad de presentar desbordes en las próximas horas. (Para el uso de navegación esta alerta significa que es posible navegar).

**ALERTA ROJA.**  
Se declara cuando el nivel de los Ríos alcanzan alturas críticas que hacen inminente el desborde, o cuando ya se ha iniciado la inundación.

**GLOSARIO**

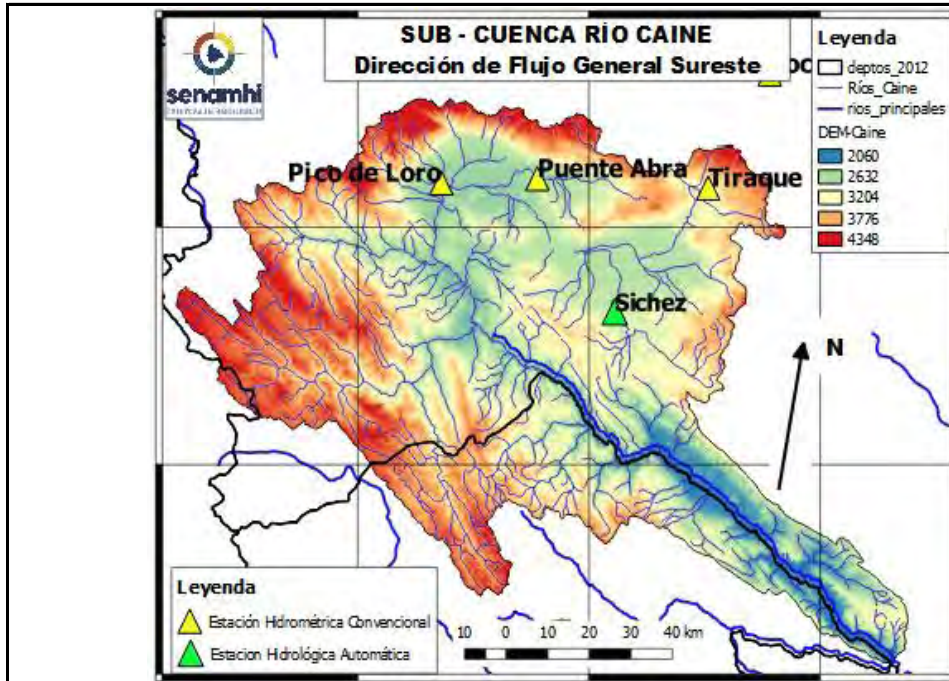
**Barranco** = Significa cuantos metros falta para desbordar

**Pronostico**= Es la probabilidad de la predicción futura de los Ríos a partir de las modelaciones hidrológicas

Estacion Hidrometrica que genera pronostico



SUB - CUENCA DEL RÍO CAINE  
Jueves 25 de abril de 2024



<p><b>Río Tiraque: Tiraque</b>                  Nivel actual: <b>0.00</b> metros                  Condición: <b>Alerta Amarilla</b>                  Pronóstico: <b>Ascensos</b>                  Periodo: <b>30 abril al 02, 02 al 04 y 06 al 08 mayo</b></p>
<p><b>Río Sichez: Sichez</b>                  Nivel actual: <b>0.00</b> metros                  Condición: <b>Alerta Amarilla</b>                  Pronóstico: <b>Ascensos</b>                  Periodo: <b>30 abril al 02, 02 al 04 y 06 al 08 mayo</b></p>
<p><b>Río Rocha: Puente Abra</b>                  Nivel actual: <b>0.00</b> metros                  Condición: <b>Alerta Amarilla</b>                  Pronóstico: <b>Ascensos</b>                  Periodo: <b>30 abril al 02, 02 al 04 y 06 al 08 mayo</b></p>
<p><b>Río Rocha: Pico de Loro</b>                  Nivel actual: <b>0.00</b> metros                  Condición: <b>Alerta Amarilla</b>                  Pronóstico: <b>Ascensos</b>                  Periodo: <b>30 abril al 02, 02 al 04 y 06 al 08 mayo</b></p>

	21/4/2024	22/4/2024	23/4/2024	24/4/2024	25/4/2024
Nivel Tiraque					0.00
Nivel Sichez	0.89	0.86	0.87	0.85	0.00
Nivel Abra					0.00
Nivel Pico de Loro	0	0	0	0	0.00

**IMPORTANTE:** En general, para la cuenca del río Rocha se espera el siguiente comportamiento:

Ubicación	Poblados cercanos	Pronóstico Hidrológico		Análisis Hidrológico
		Periodo de ocurrencia	Pronóstico	
Ríos de la cuenca alta	Sichez, Tiraque, Arque y poblaciones cercanas	30 abril al 02, 02 al 04 y 06 al 08 mayo	Ascensos	Se presentarán condiciones necesarias para generar ascensos de nivel
Ríos de la cuenca media		30 abril al 02, 02 al 04 y 06 al 08 mayo	Ascensos	Se presentarán condiciones necesarias para generar ascensos de nivel
Ríos de la cuenca baja		30 abril al 02, 02 al 04 y 06 al 08 mayo	Ascensos	Se presentarán condiciones necesarias para generar ascensos de nivel

**NOTA:** Para obtener mayor información complementaria sobre lluvias revisar el boletín meteorológico ([www.senamhi.gob.bo](http://www.senamhi.gob.bo))

**ACLARACION DE ALERTAS HIDROLOGICAS**

**ALERTA AMARILLA**  
Es el estado normal de los Rios donde la intensidad y persistencia de lluvias es baja, por lo tanto no existe riesgo a desbordes.

**ALERTA NARANJA**  
Se declara cuando la tendencia ascendente de los niveles de los rios y la persistencia e intensidad de las lluvias indican la posibilidad de presentar desbordes en las próximas horas. (Para el uso de navegación esta alerta significa que es posible navegar).

**ALERTA ROJA**  
Se declara cuando el nivel de los Rios alcanzan alturas críticas que hacen inminente el desborde, o cuando ya se ha iniciado la inundación.

**GLOSARIO**

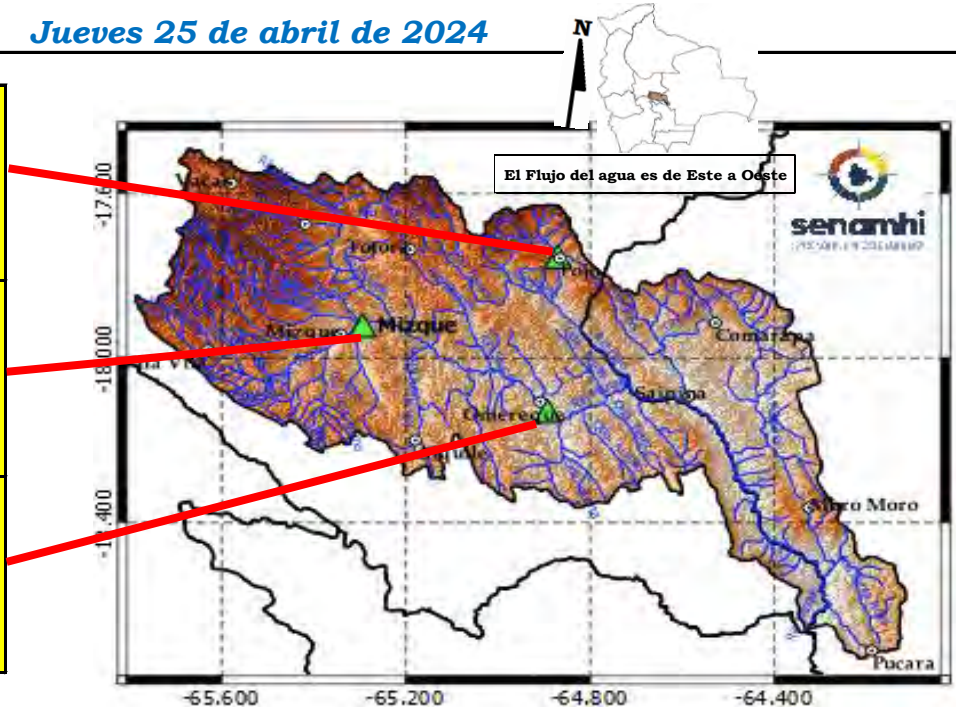
**Barranco** = Significa cuantos metros falta para desbordar

**Pronostico** = Es la probabilidad de la predicción futura de los Rios a partir de las modelaciones hidrológicas

Estacion Hidrometrica que genera pronostico

CUENCA DEL RÍO MIZQUE  
Jueves 25 de abril de 2024

<p><b>Río Pojo: Puente Pojo</b> Nivel actual: <b>Condición: Alerta Amarilla</b> Pronóstico: Ascensos Periodo: 30 abril al 02, 02 al 04 y 06 al 08 mayo</p>
<p><b>Río Mizque: Puente Mizque</b> Nivel actual: 0.66 <b>Condición: Alerta Amarilla</b> Pronóstico: Ascensos Periodo: 30 abril al 02, 02 al 04 y 06 al 08 mayo</p>
<p><b>Río Mizque: Puente Omereque</b> Nivel actual: 1.53 <b>Condición: Alerta Amarilla</b> Pronóstico: Ascensos Periodo: 30 abril al 02, 02 al 04 y 06 al 08 mayo</p>



**IMPORTANTE:**

En general, para la cuenca del río Mizque se espera el siguiente comportamiento:

Ubicación	Poblados cercanos	Pronóstico Hidrológico		Análisis Hidrológico
		Periodo de ocurrencia	Pronóstico	
Ríos de la cuenca alta	Mizque, Omereque, Pojo, Aiquile, Vila Vila, Totora,	30 abril al 02, 02 al 04 y 06 al 08 mayo	Ascensos	Se presentarán condiciones necesarias para generar ascensos de nivel
Ríos de la cuenca media	Pocona, Vacas, Comarapa, Saipina, Moro	30 abril al 02, 02 al 04 y 06 al 08 mayo	Ascensos	Se presentarán condiciones necesarias para generar ascensos de nivel
Ríos de la cuenca baja	Moro, Pucara y Comunidades cercanas	30 abril al 02, 02 al 04 y 06 al 08 mayo	Ascensos	Se presentarán condiciones necesarias para generar ascensos de nivel

**NOTA: Para obtener mayor información complementaria sobre lluvias revisar el boletín meteorológico ([www.senamhi.gob.bo](http://www.senamhi.gob.bo))**

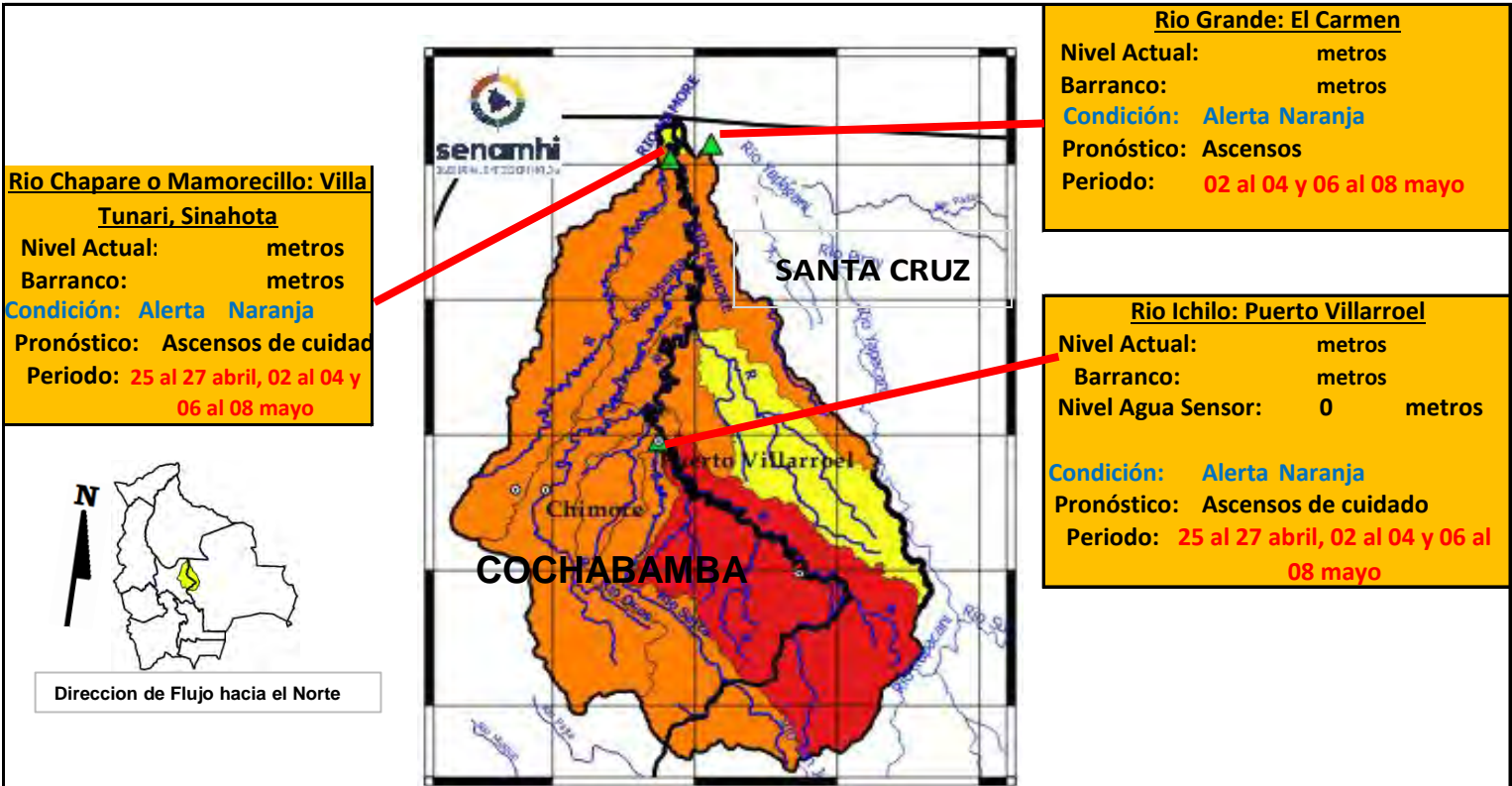
**ACLARACION DE ALERTAS HIDROLOGICAS**

<b>ALERTA AMARILLA</b>	Es el estado normal de los Ríos donde la intensidad y persistencia de lluvias es baja, por lo tanto no existe riesgo a desbordes.
<b>ALERTA NARANJA.</b>	Se declara cuando la tendencia ascendente de los niveles de los ríos y la persistencia e intensidad de las lluvias indican la posibilidad de presentar desbordes en las próximas horas. (Para el uso de navegación esta alerta significa que es posible navegar).
<b>ALERTA ROJA.</b>	Se declara cuando el nivel de los Ríos alcanzan alturas críticas que hacen inminente el desborde, o cuando ya se ha iniciado la inundación.

**GLOSARIO**

<b>Barranco</b> = Significa cuantos metros falta para desbordar
<b>Pronostico</b> = Es la probabilidad de la predicción futura de los Ríos a partir de las modelaciones hidrológicas
Estacion Hidrometrica que genera pronostico

CUENCA DEL RÍO ICHILO  
Jueves 25 de abril de 2024



**IMPORTANTE:**

En general, para la cuenca del río Mamoré se espera el siguiente comportamiento:

Ubicación	Zonas	Pronóstico Hidrológico		Análisis Hidrológico
		Periodo de ocurrencia	Pronóstico	
Ríos de la cuenca alta	Cochabamba-Santa Cruz	25 al 27 abril, 02 al 04 y 06 al 08 mayo	Ascensos de cuidado	Se presentarán condiciones necesarias para generar ascensos de nivel
Ríos de la cuenca media	Cochabamba-Santa Cruz	25 al 27 abril, 02 al 04 y 06 al 08 mayo	Ascensos de cuidado	Se presentarán condiciones necesarias para generar ascensos de nivel
Ríos Cuenca Baja	Cochabamba-Santa Cruz	25 al 27 abril, 02 al 04 y 06 al 08 mayo	Ascensos de cuidado	Se presentarán condiciones necesarias para generar ascensos de nivel

**NOTA: Para obtener mayor información complementaria sobre lluvias revisar el boletín meteorológico ([www.senamhi.gob.bo](http://www.senamhi.gob.bo))**

**ACLARACION DE ALERTAS HIDROLOGICAS**

**ALERTA AMARILLA**  
Es el estado normal de los Ríos donde la intensidad y persistencia de lluvias es baja, por lo tanto no existe riesgo a desbordes.

**ALERTA NARANJA.**  
Se declara cuando la tendencia ascendente de los niveles de los ríos y la persistencia e intensidad de las lluvias indican la posibilidad de presentar desbordes en las próximas horas. (Para el uso de navegación esta alerta significa que es posible navegar).

**ALERTA ROJA.**  
Se declara cuando el nivel de los Ríos alcanzan alturas críticas que hacen inminente el desborde, o cuando ya se ha iniciado la inundación.

**GLOSARIO**

**Barranco** = Significa cuantos metros falta para desbordar

**Pronóstico** = Es la probabilidad de la predicción futura de los Ríos a partir de las modelaciones hidrológicas

Estacion Hidrometrica que genera pronostico





**senamhi**

SERVICIO NACIONAL DE METEOROLOGÍA E HIDROLOGÍA

**SERVICIO NACIONAL DE METEOROLOGÍA E HIDROLOGÍA  
SENAMHI - BOLIVIA**

# **BOLETÍN DE PRONÓSTICO HIDROLÓGICO**

# **SANTA CRUZ**

**Cuencas de los ríos: Ichilo, Yapacaní, Piraí,  
Grande, Parapetí**



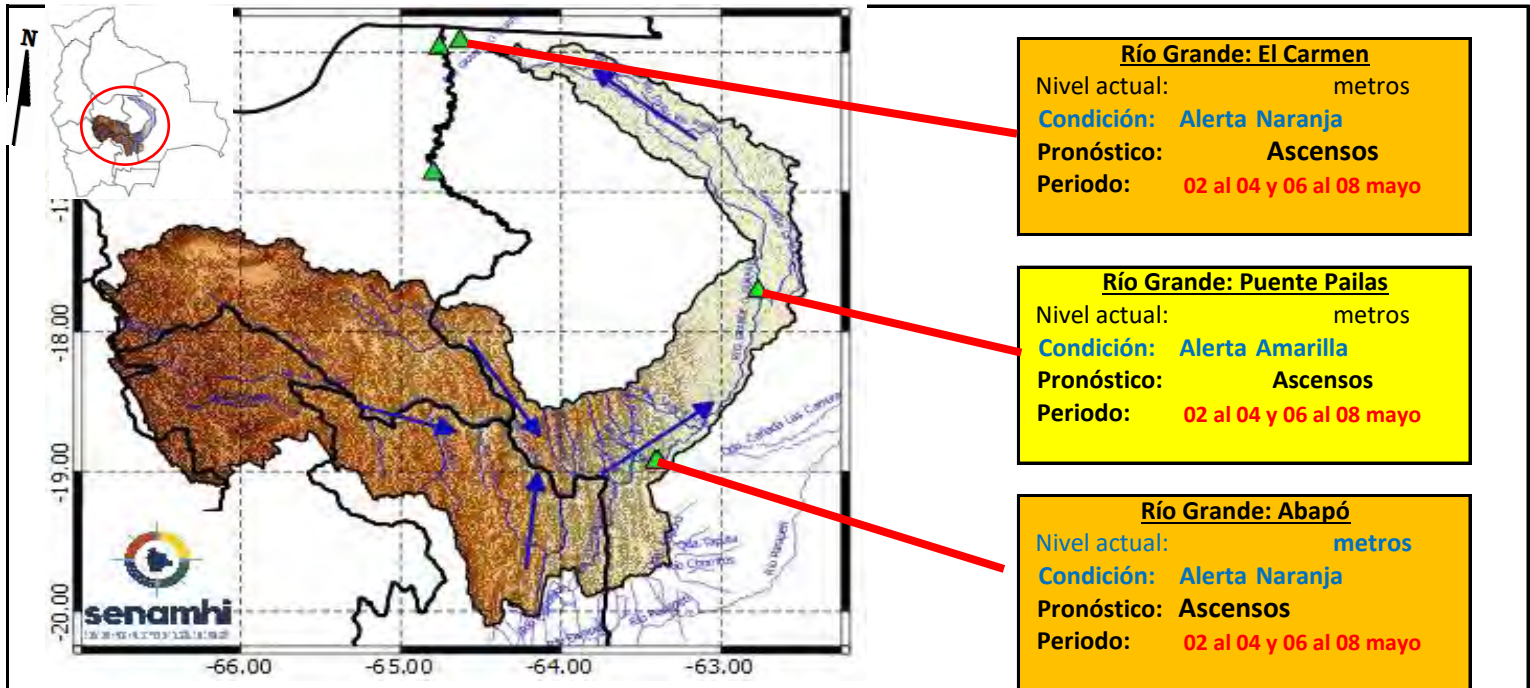
**UNIDAD DE PRONÓSTICOS HIDROLÓGICOS**



ESTADO PLURINACIONAL DE  
**BOLIVIA**

## CUENCA DEL RÍO GRANDE


Jueves 25 de abril de 2024



**IMPORTANTE:** En general, para la cuenca del río Grande se espera el siguiente comportamiento:

Ubicación	Poblados cercanos	Pronóstico Hidrológico		Análisis Hidrológico
		Periodo de ocurrencia	Pronóstico	
Ríos de la cuenca alta (Potosí, Cochabamba y Chuquisaca)	Chayanta, Huayra, Pojo, Mizque y comunidades cercanas.	02 al 04 y 06 al 08 mayo	Ascensos	Se presentarán condiciones necesarias para generar ascensos de nivel
Ríos de la cuenca media (Santa Cruz)	Lagunillas, El Villar, Cabezas, Pailon, Abapo, Pailas y comunidades cercanas.	02 al 04 y 06 al 08 mayo	Ascensos	Se presentarán condiciones necesarias para generar ascensos de nivel
Ríos de la cuenca baja (Santa Cruz)	El Carmen y comunidades cercanas.	02 al 04 y 06 al 08 mayo	Ascensos	Se presentarán condiciones necesarias para generar ascensos de nivel

**NOTA:** Para obtener mayor información complementaria sobre lluvias revisar el boletín meteorológico ([www.senamhi.gob.bo](http://www.senamhi.gob.bo))



**ACLARACION DE ALERTAS HIDROLOGICAS**

**ALERTA AMARILLA**  
Es el estado normal de los Rios donde la intensidad y persistencia de lluvias es baja, por lo tanto no existe riesgo a desbordes.

**ALERTA NARANJA.**  
Se declara cuando la tendencia ascendente de los niveles de los rios y la persistencia e intensidad de las lluvias indican la posibilidad de presentar desbordes en las próximas horas. (Para el uso de navegación esta alerta significa que es posible navegar).

**ALERTA ROJA.**  
Se declara cuando el nivel de los Rios alcanzan alturas críticas que hacen inminente el desborde, o cuando ya se ha iniciado la inundación.

**GLOSARIO**

**Barranco** = Significa cuantos metros falta para desbordar

**Pronostico**= Es la probabilidad de la prediccion futura de los Rios a partir de las modelaciones hidrológicas

Estacion Hidrometrica que genera pronostico



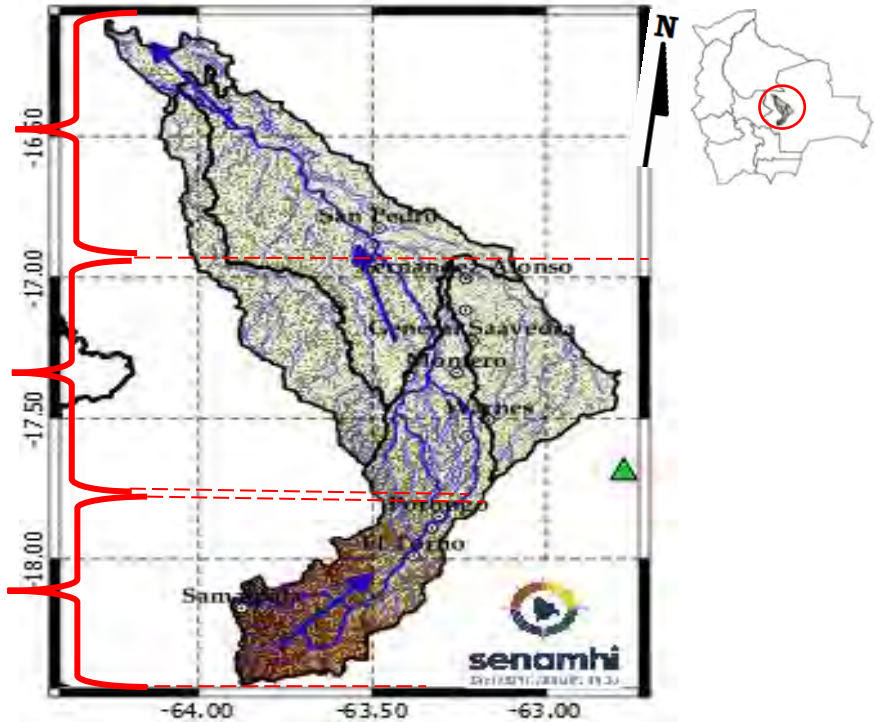
## CUENCA DEL RÍO PIRAI

### Jueves 25 de abril de 2024

**Cuenca Baja:**  
**Condición:** Alerta Naranja  
**Pronóstico:** Ascensos  
**Periodo:** 02 al 04 y 06 al 08 mayo

**Cuenca Media:**  
**Condición:** Alerta Naranja  
**Pronóstico:** Ascensos  
**Periodo:** 02 al 04 y 06 al 08 mayo

**Cuenca Alta:**  
**Condición:** Alerta Naranja  
**Pronóstico:** Ascensos  
**Periodo:** 02 al 04 y 06 al 08 mayo




**IMPORTANTE:**

En general, para la cuenca del río Pirai se espera el siguiente comportamiento:

Ubicación	Poblados cercanos	Pronóstico Hidrológico		Análisis Hidrológico
		Periodo de ocurrencia	Pronóstico	
Ríos de la cuenca alta	Samaipata, El Torno, La Guardia, Warnes, Montero, Santa Cruz de La Sierra, San Pedro y comunidades cercanas.	02 al 04 y 06 al 08 mayo	Ascensos	Se presentarán condiciones necesarias para generar ascensos de nivel
Ríos de la cuenca media		02 al 04 y 06 al 08 mayo	Ascensos	Se presentarán condiciones necesarias para generar ascensos de nivel
Ríos de la cuenca baja		01 al 03 y 06 al 08 mayo	Ascensos	Se presentarán condiciones necesarias para generar ascensos de nivel

**NOTA: Para obtener mayor información complementaria sobre lluvias revisar el boletín meteorológico ([www.senamhi.gob.bo](http://www.senamhi.gob.bo))**



**ACLARACION DE ALERTAS HIDROLOGICAS**

**ALERTA AMARILLA**  
Es el estado normal de los Ríos donde la intensidad y persistencia de lluvias es baja, por lo tanto no existe riesgo a desbordes.

**ALERTA NARANJA.**  
Se declara cuando la tendencia ascendente de los niveles de los ríos y la persistencia e intensidad de las lluvias indican la posibilidad de presentar desbordes en las próximas horas. (Para el uso de navegación esta alerta significa que es posible navegar).

**ALERTA ROJA.**  
Se declara cuando el nivel de los Ríos alcanzan alturas críticas que hacen inminente el desborde, o cuando ya se ha iniciado la inundación.

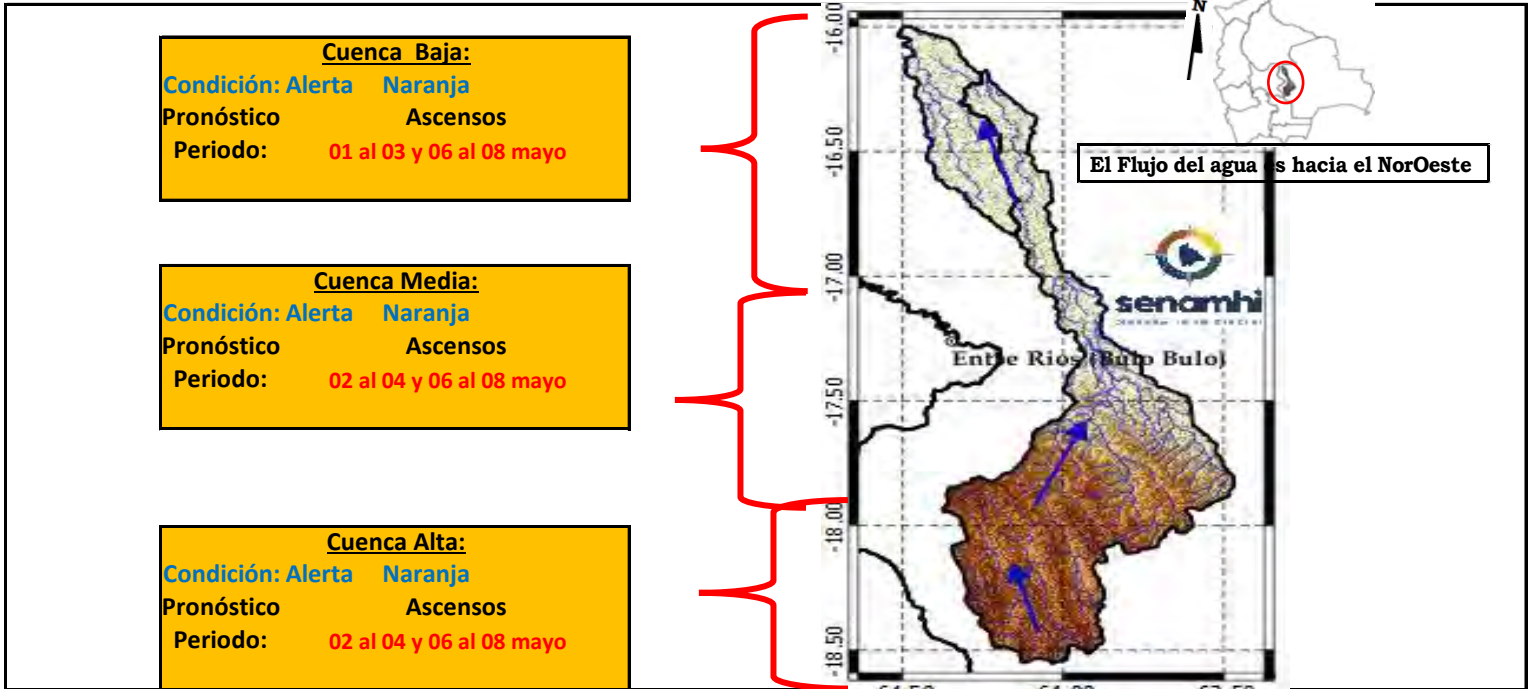
**GLOSARIO**

**Barranco** = Significa cuantos metros falta para desbordar

**Pronostico**= Es la probabilidad de la predicción futura de los Ríos a partir de las modelaciones hidrológicas

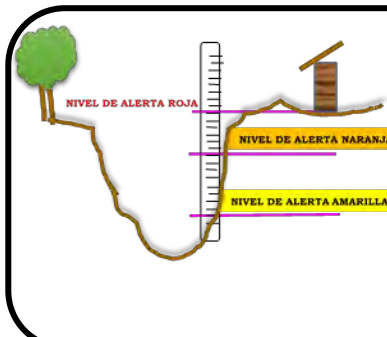
▲ Estacion Hidrometrica que genera pronostico

CUENCA DEL RÍO YAPACANÍ  
Jueves 25 de abril de 2024



Ubicación	Poblados cercanos	Pronóstico Hidrológico		Análisis Hidrológico
		Periodo de ocurrencia	Pronóstico	
Ríos de la cuenca alta	Villa Yapacaní, Yapacaní Disperso, San Carlos y comunidades cercanas.	02 al 04 y 06 al 08 mayo	Ascensos	Se presentarán condiciones necesarias para generar ascensos de nivel
Ríos de la cuenca media y baja		02 al 04 y 06 al 08 mayo	Ascensos	Se presentarán condiciones necesarias para generar ascensos de nivel
Ríos de la cuenca baja		01 al 03 y 06 al 08 mayo	Ascensos	Se presentarán condiciones necesarias para generar ascensos de nivel

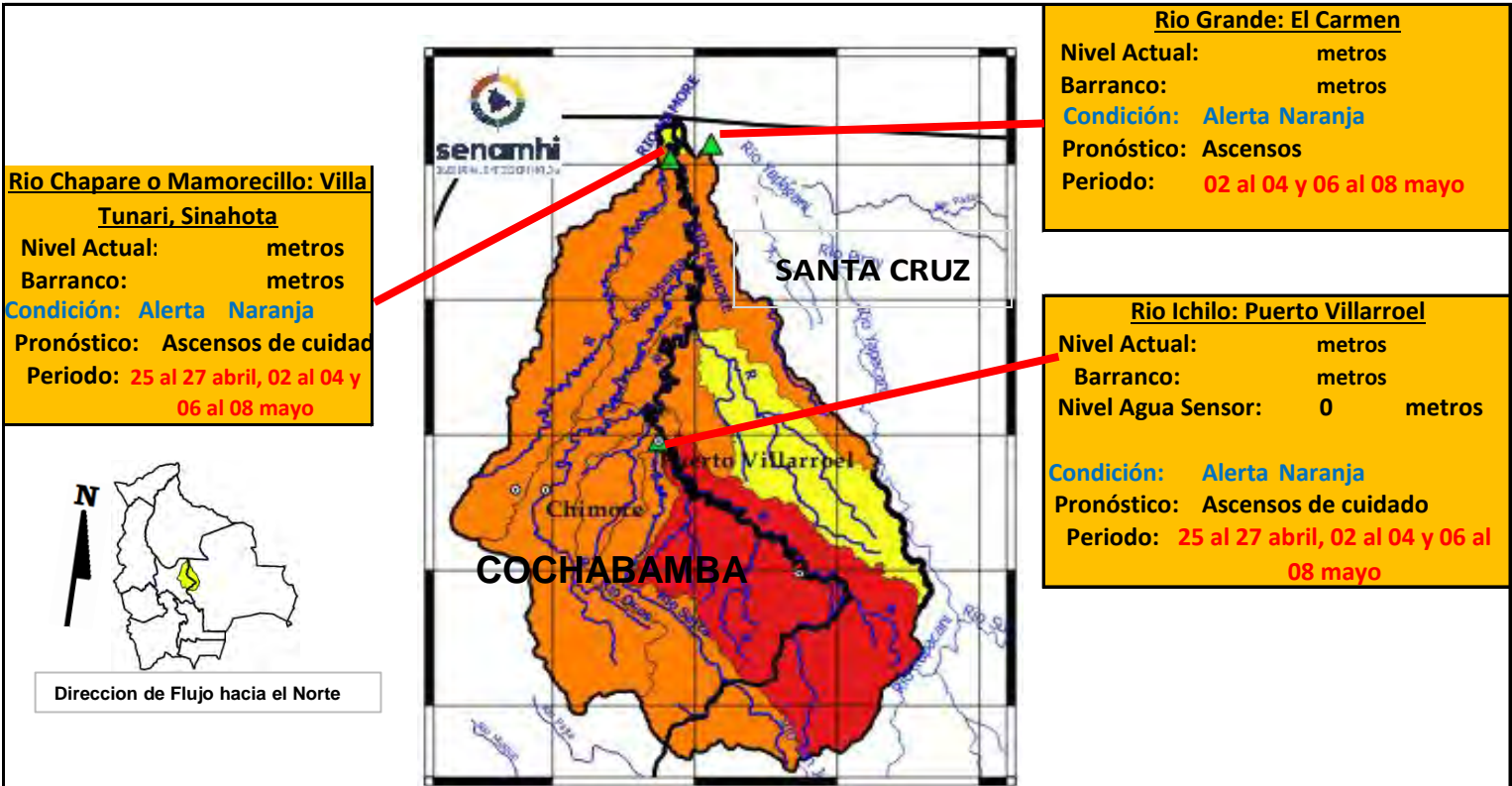
**NOTA: Para obtener mayor información complementaria sobre lluvias revisar el boletín meteorológico ([www.senamhi.gob.bo](http://www.senamhi.gob.bo))**



ACLARACION DE ALERTAS HIDROLOGICAS	
<b>ALERTA AMARILLA</b>	Es el estado normal de los Ríos donde la intensidad y persistencia de lluvias es baja, por lo tanto no existe riesgo a desbordes.
<b>ALERTA NARANJA.</b>	Se declara cuando la tendencia ascendente de los niveles de los ríos y la persistencia e intensidad de las lluvias indican la posibilidad de presentar desbordes en las próximas horas. (Para el uso de navegación esta alerta significa que es posible navegar).
<b>ALERTA ROJA.</b>	Se declara cuando el nivel de los Ríos alcanzan alturas críticas que hacen inminente el desborde, o cuando ya se ha iniciado la inundación.

GLOSARIO	
<b>Barranco</b>	= Significa cuantos metros falta para desbordar
<b>Pronostico</b>	= Es la probabilidad de la predicción futura de los Ríos a partir de las modelaciones hidrológicas
	Estacion Hidrometrica que genera pronostico

CUENCA DEL RÍO ICHILO  
Jueves 25 de abril de 2024



**IMPORTANTE:**

En general, para la cuenca del río Mamoré se espera el siguiente comportamiento:

Ubicación	Zonas	Pronóstico Hidrológico		Análisis Hidrológico
		Periodo de ocurrencia	Pronóstico	
Ríos de la cuenca alta	Cochabamba-Santa Cruz	25 al 27 abril, 02 al 04 y 06 al 08 mayo	Ascensos de cuidado	Se presentarán condiciones necesarias para generar ascensos de nivel
Ríos de la cuenca media	Cochabamba-Santa Cruz	25 al 27 abril, 02 al 04 y 06 al 08 mayo	Ascensos de cuidado	Se presentarán condiciones necesarias para generar ascensos de nivel
Ríos Cuenca Baja	Cochabamba-Santa Cruz	25 al 27 abril, 02 al 04 y 06 al 08 mayo	Ascensos de cuidado	Se presentarán condiciones necesarias para generar ascensos de nivel

**NOTA: Para obtener mayor información complementaria sobre lluvias revisar el boletín meteorológico ([www.senamhi.gob.bo](http://www.senamhi.gob.bo))**

**ACLARACION DE ALERTAS HIDROLOGICAS**

**ALERTA AMARILLA**  
Es el estado normal de los Ríos donde la intensidad y persistencia de lluvias es baja, por lo tanto no existe riesgo a desbordes.

**ALERTA NARANJA.**  
Se declara cuando la tendencia ascendente de los niveles de los ríos y la persistencia e intensidad de las lluvias indican la posibilidad de presentar desbordes en las próximas horas. (Para el uso de navegación esta alerta significa que es posible navegar).

**ALERTA ROJA.**  
Se declara cuando el nivel de los Ríos alcanzan alturas críticas que hacen inminente el desborde, o cuando ya se ha iniciado la inundación.

**GLOSARIO**

**Barranco** = Significa cuantos metros falta para desbordar

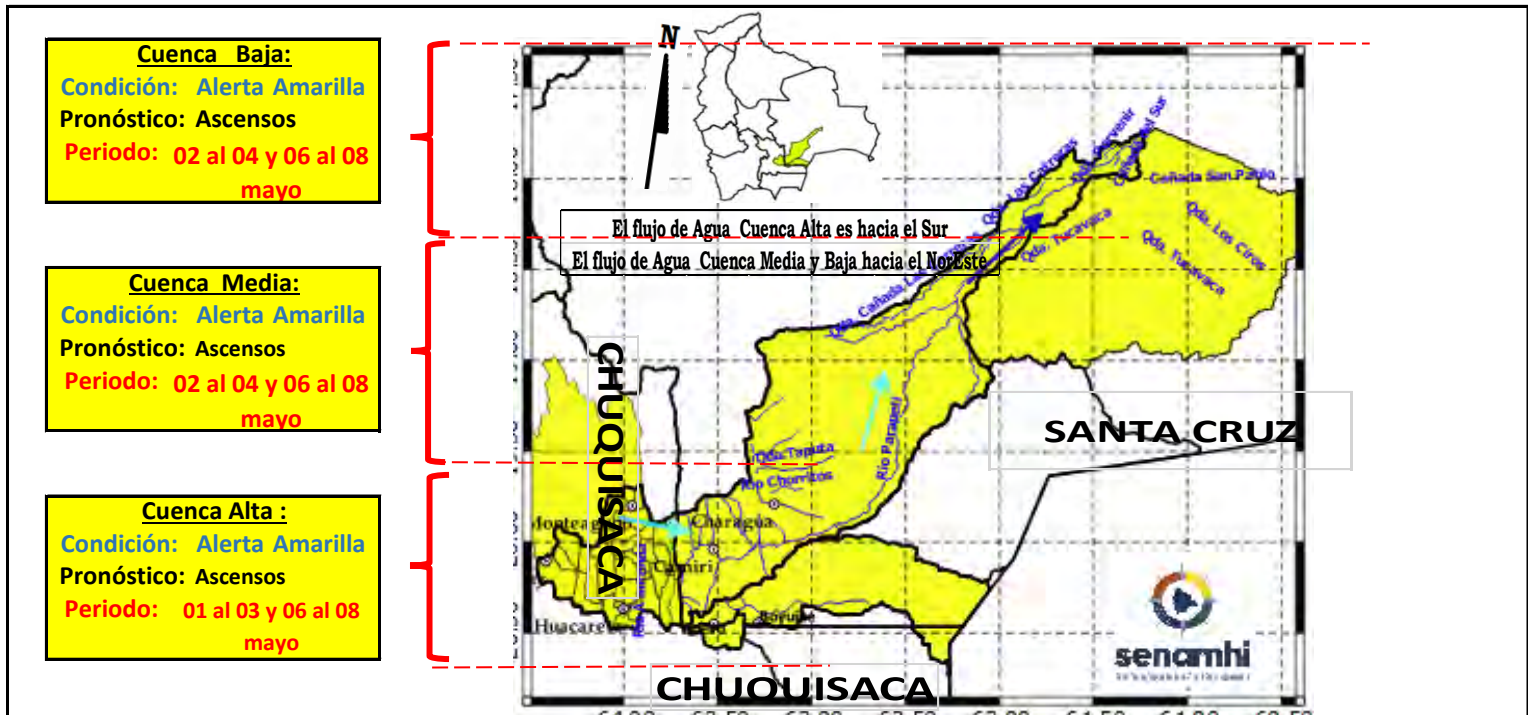
**Pronóstico** = Es la probabilidad de la predicción futura de los Ríos a partir de las modelaciones hidrológicas

Estacion Hidrometrica que genera pronostico



## CUENCA DEL RÍO PARAPETÍ Y CUEVO

Jueves 25 de abril de 2024



### IMPORTANTE:

Ubicación	Poblados cercanos	Pronóstico Hidrológico		Análisis Hidrológico
		Periodo de ocurrencia	Pronóstico	
Ríos de la cuenca alta (Chuquisaca)	Monteagudo, Huacareta, Camiri, Cuevo, Charagua, Durango, La Brecha, Yapirda, Rancho Nuevo y comunidades cercanas.	01 al 03 y 06 al 08 mayo	Ascensos	Se presentarán condiciones necesarias para generar ascensos de nivel
Ríos de la cuenca media y baja (Santa Cruz)		02 al 04 y 06 al 08 mayo	Ascensos	Se presentarán condiciones necesarias para generar ascensos de nivel

**NOTA:** Para obtener mayor información complementaria sobre lluvias revisar el boletín meteorológico ([www.senamhi.gob.bo](http://www.senamhi.gob.bo))

#### ACLARACION DE ALERTAS HIDROLOGICAS

<b>ALERTA AMARILLA</b>
Es el estado normal de los Ríos donde la intensidad y persistencia de lluvias es baja, por lo tanto no existe riesgo a desbordes.
<b>ALERTA NARANJA.</b>
Se declara cuando la tendencia ascendente de los niveles de los ríos y la persistencia e intensidad de las lluvias indican la posibilidad de presentar desbordes en las próximas horas. (Para el uso de navegación esta alerta significa que es posible navegar).
<b>ALERTA ROJA.</b>
Se declara cuando el nivel de los Ríos alcanzan alturas críticas que hacen inminente el desborde, o cuando ya se ha iniciado la inundación.

#### GLOSARIO

**Barranco** = Significa cuantos metros falta para desbordar

**Pronostico** = Es la probabilidad de la prediccion futura de los Ríos a partir de las modelaciones hidrologicas

▲ Estacion Hidrometrica que genera pronostico



**senamhi**

SERVICIO NACIONAL DE METEOROLOGÍA E HIDROLOGÍA

**SERVICIO NACIONAL DE METEOROLOGÍA E HIDROLOGÍA  
SENAMHI - BOLIVIA**

## **BOLETÍN DE PRONÓSTICO HIDROLÓGICO**

# **BENI**

**Cuencas de los ríos: Mamoré, Chapare, Ichilo,  
Isiboro, Tijamuchi, Apere, Ibaré, Yacuma,  
Maniqui, Machupo, Itonama y Beni**

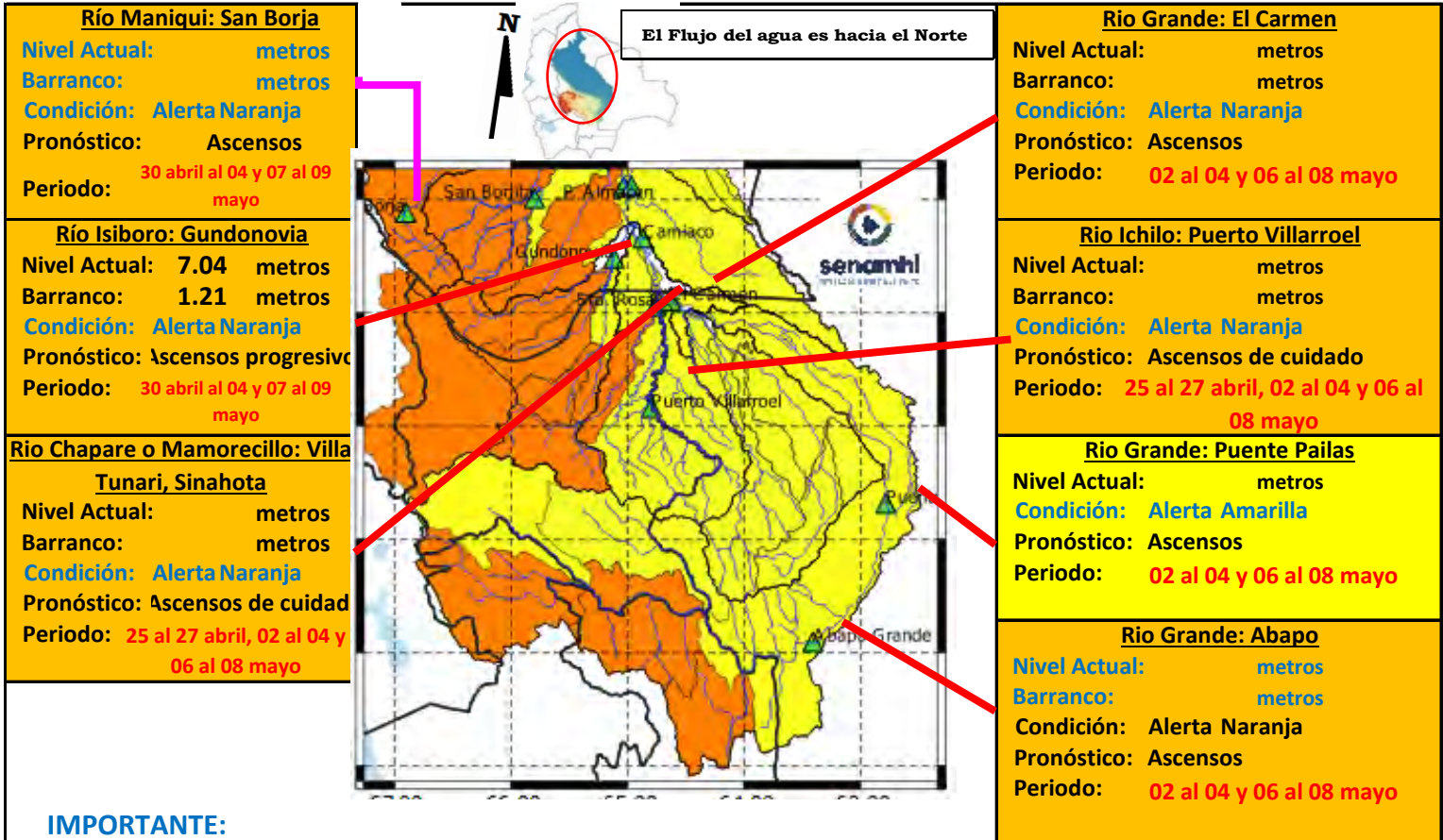


**UNIDAD DE PRONÓSTICOS HIDROLÓGICOS**



## CUENCA DEL RÍO MAMORÉ (PARTE 1)

Jueves 25 de abril de 2024



**IMPORTANTE:**

Ubicación	Departamentos	Pronóstico Hidrológico		Análisis Hidrológico
		Periodo de ocurrencia	Pronóstico	
Ríos de la cuenca alta	Cochabamba (Trópico)	25 al 27 abril, 02 al 04 y 06 al 08 mayo	Ascensos de cuidado	Se presentarán condiciones necesarias para generar ascensos de nivel
Ríos de la cuenca media	Santa Cruz	02 al 04 y 06 al 08 mayo	Ascensos	Se presentarán condiciones necesarias para generar ascensos de nivel
	Beni	30 abril al 04 y 07 al 09 mayo	Ascensos progresivos	Se presentarán condiciones necesarias para generar ascensos progresivos de nivel

**NOTA:** Para obtener mayor información complementaria sobre lluvias revisar el boletín meteorológico ([www.senamhi.gob.bo](http://www.senamhi.gob.bo))

**ACLARACION DE ALERTAS HIDROLOGICAS**

**ALERTA AMARILLA**  
Es el estado normal de los Ríos donde la intensidad y persistencia de lluvias es baja, por lo tanto no existe riesgo a desbordes.

**ALERTA NARANJA.**  
Se declara cuando la tendencia ascendente de los niveles de los ríos y la persistencia e intensidad de las lluvias indican la posibilidad de presentar desbordes en las próximas horas. (Para el uso de navegación esta alerta significa que es posible navegar).

**ALERTA ROJA.**  
Se declara cuando el nivel de los Ríos alcanzan alturas críticas que hacen inminente el desborde, o cuando ya se ha iniciado la inundación.

**NIVELES DE ALERTA EN METROS**

RIO	ESTACION	ALERTA ROJA	ALERTA NARANJA	ALERTA AMARILLA
Apere	San Borjita	10.00	8.00	1.90
Yacuma	Puerto Junin	12.65	8.00	1.90
Mamore	Camiaco	11.31	9.31	1.90
Ibare	Puerto Almacen	11.49	8.49	1.90
Mamore	Los Puentes	10.84	7.84	1.90
Mamore	Puerto Siles	12.00	9.49	1.90

**GLOSARIO**

**Barranco** = Significa cuantos metros falta para desbordar

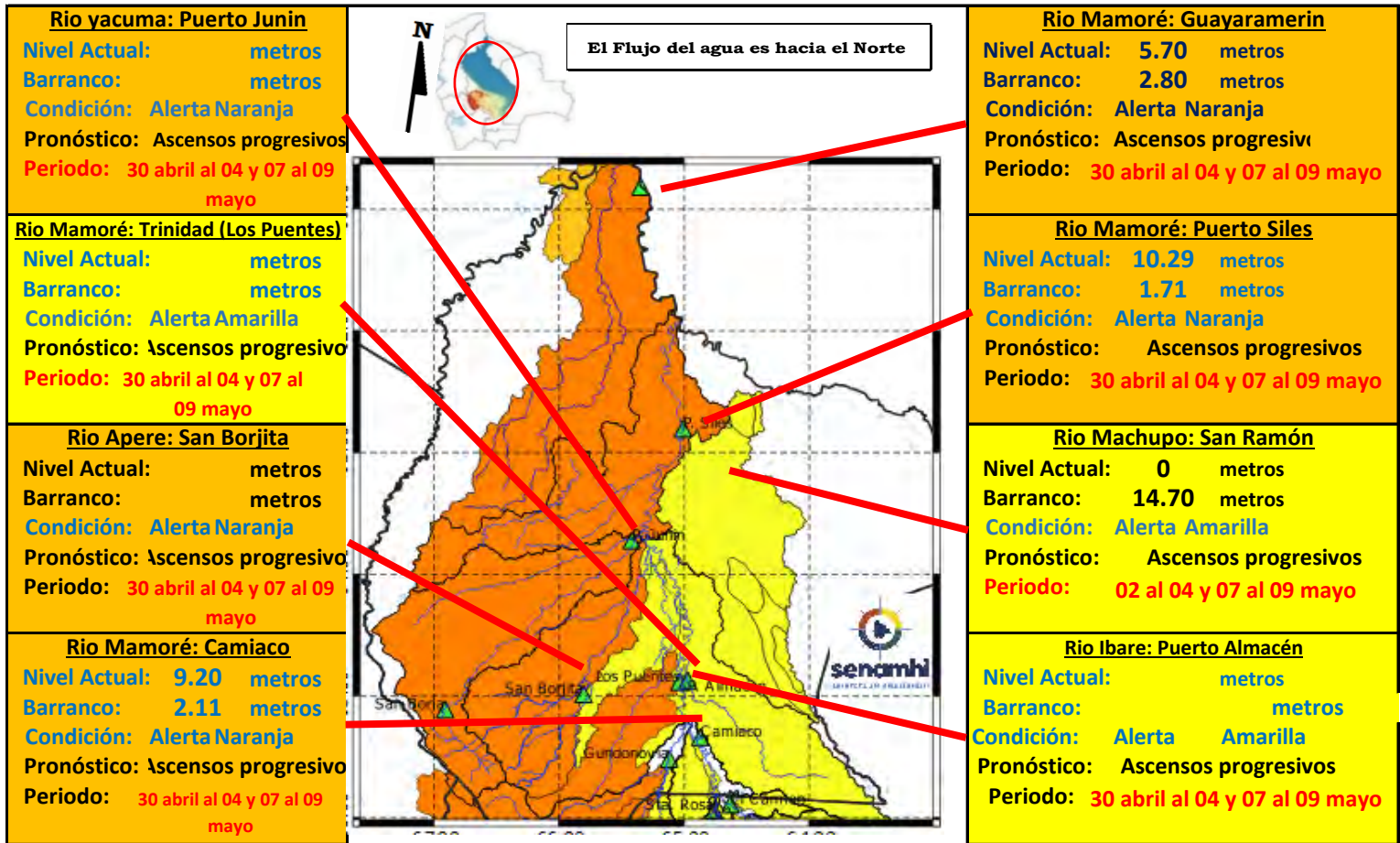
**Pronostico** = Es la probabilidad de la prediccion futura de los Rios a partir de las modelaciones hidrológicas

▲ Estacion Hidrometrica que genera pronostico



## CUENCA DEL RÍO MAMORÉ (PARTE 2)

*Jueves 25 de abril de 2024*



**IMPORTANTE:** En general, para la cuenca del río Mamoré se espera el siguiente comportamiento:

Ubicación	Departamentos	Pronóstico Hidrológico		Análisis Hidrológico
		Periodo de ocurrencia	Pronóstico	
Ríos de la cuenca media	Beni (continuación)	30 abril al 04 y 07 al 09 mayo	Ascensos progresivos	Se presentarán condiciones necesarias para generar ascensos progresivos de nivel
Ríos de la cuenca baja	Beni (planicie)	30 abril al 04 y 07 al 09 mayo	Ascensos progresivos	Se presentarán condiciones necesarias para generar ascensos progresivos de nivel

**NOTA:** Para obtener mayor información complementaria sobre lluvias revisar el boletín meteorológico ([www.senamhi.gob.bo](http://www.senamhi.gob.bo))

ACLARACION DE ALERTAS HIDROLOGICAS		NIVELES DE ALERTA EN METROS				
	<b>ALERTA AMARILLA</b> Es el estado normal de los Ríos donde la intensidad y persistencia de lluvias es baja, por lo tanto no existe riesgo a desbordes.	RIO	ESTACION	ALERTA ROJA	ALERTA NARANJA	ALERTA AMARILLA
	<b>ALERTA NARANJA.</b> Se declara cuando la tendencia ascendente de los niveles de los ríos y la persistencia e intensidad de las lluvias indican la posibilidad de presentar desbordes en las próximas horas. (Para el uso de navegación esta alerta significa que es posible navegar).	Apere	San Borjita	10.00	8.00	1.90
	<b>ALERTA ROJA.</b> Se declara cuando el nivel de los Ríos alcanzan alturas críticas que hacen inminente el desborde, o cuando ya se ha iniciado la inundación.	Yacuma	Puerto Junin	12.65	8.00	1.90
		Mamore	Camiaco	11.31	9.31	1.90
		Ibare	Puerto Almacen	11.49	8.49	1.90
		Mamore	Los Puentes	10.84	7.84	1.90
		Mamore	Puerto Siles	12.00	9.49	1.90
<b>GLOSARIO</b> Barranco = Significa cuantos metros falta para desbordar Pronóstico = Es la probabilidad de la predicción futura de los Ríos a partir de las modelaciones hidrológicas Estacion Hidrometrica que genera pronostico						

MINISTERIO MEDIO AMBIENTE Y AGUA

SERVICIO NACIONAL DE METEOROLOGÍA E HIDROLOGÍA

Calle Reyes Ortiz No 41 – Fax 591 – 2 – 2392413 - Telefono: 2355824 – 2129586 Web: [www.senamhi.gob.bo](http://www.senamhi.gob.bo) / e-mail: [dirmethi@senamhi.gob.bo](mailto:dirmethi@senamhi.gob.bo)

La Paz - Bolivia

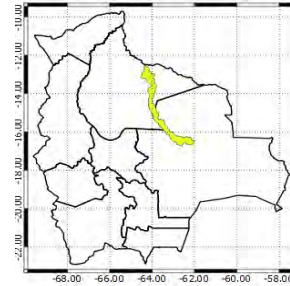
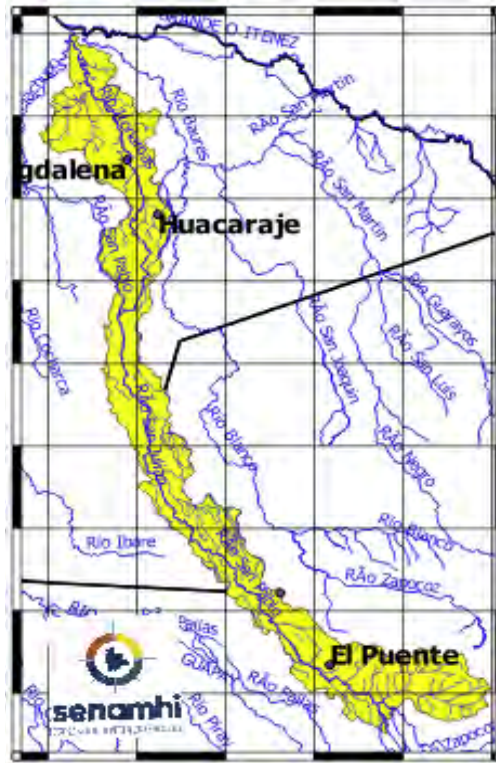
## CUENCA DEL RÍO ITONAMA

*Jueves 25 de abril de 2024*

**Cuenca Baja**  
Condición: **Alerta Amarilla**  
Pronóstico: Ascensos progresivos  
Periodo: 02 al 04 y 07 al 09 mayo

**Cuenca Media**  
Condición: **Alerta Amarilla**  
Pronóstico: Ascensos progresivos  
Periodo: 02 al 04 y 07 al 09 mayo

**Cuenca Alta**  
Condición: **Alerta Amarilla**  
Pronóstico: Ascensos progresivos  
Periodo: 02 al 04 y 07 al 09 mayo



**IMPORTANTE:** En general, para la cuenca del río Mamoré se espera el siguiente comportamiento:

Ubicación	Departamentos	Pronóstico Hidrológico		Análisis Hidrológico
		Periodo de ocurrencia	Pronóstico	
Ríos de la cuenca alta y media	Beni (continuación)	02 al 04 y 07 al 09 mayo	Ascensos progresivos	Se presentarán condiciones necesarias para generar ascensos progresivos de nivel
Ríos de la cuenca baja	Beni (planicie)	02 al 04 y 07 al 09 mayo	Ascensos progresivos	Se presentarán condiciones necesarias para generar ascensos progresivos de nivel

**NOTA:** Para obtener mayor información complementaria sobre lluvias revisar el boletín meteorológico ([www.senamhi.gob.bo](http://www.senamhi.gob.bo))

ACLARACION DE ALERTAS HIDROLOGICAS		NIVELES DE ALERTA EN METROS				
	<b>ALERTA AMARILLA</b> Es el estado normal de los Ríos donde la intensidad y persistencia de lluvias es baja, por lo tanto no existe riesgo a desbordes.	<b>RIO</b>	<b>ESTACION</b>	<b>ALERTA ROJA</b>	<b>ALERTA NARANJA</b>	<b>ALERTA AMARILLA</b>
	<b>ALERTA NARANJA.</b> Se declara cuando la tendencia ascendente de los niveles de los ríos y la persistencia e intensidad de las lluvias indican la posibilidad de presentar desbordes en las próximas horas. (Para el uso de navegación esta alerta significa que es posible navegar).	Apere	San Borjita	10.00	8.00	1.90
	<b>ALERTA ROJA.</b> Se declara cuando el nivel de los Ríos alcanzan alturas críticas que hacen inminente el desborde, o cuando ya se ha iniciado la inundación.	Yacuma	Puerto Junin	12.65	8.00	1.90
		Mamore	Camiaco	11.31	9.31	1.90
		Ibare	Puerto Almacen	11.49	8.49	1.90
		Mamore	Los Puentes	10.84	7.84	1.90
		Mamore	Puerto Siles	12.00	9.49	1.90
<b>GLOSARIO</b> <b>Barranco</b> = Significa cuantos metros falta para desbordar <b>Pronóstico</b> = Es la probabilidad de la predicción futura de los Ríos a partir de las modelaciones hidrológicas Estacion Hidrometrica que genera pronostico						

MINISTERIO MEDIO AMBIENTE Y AGUA

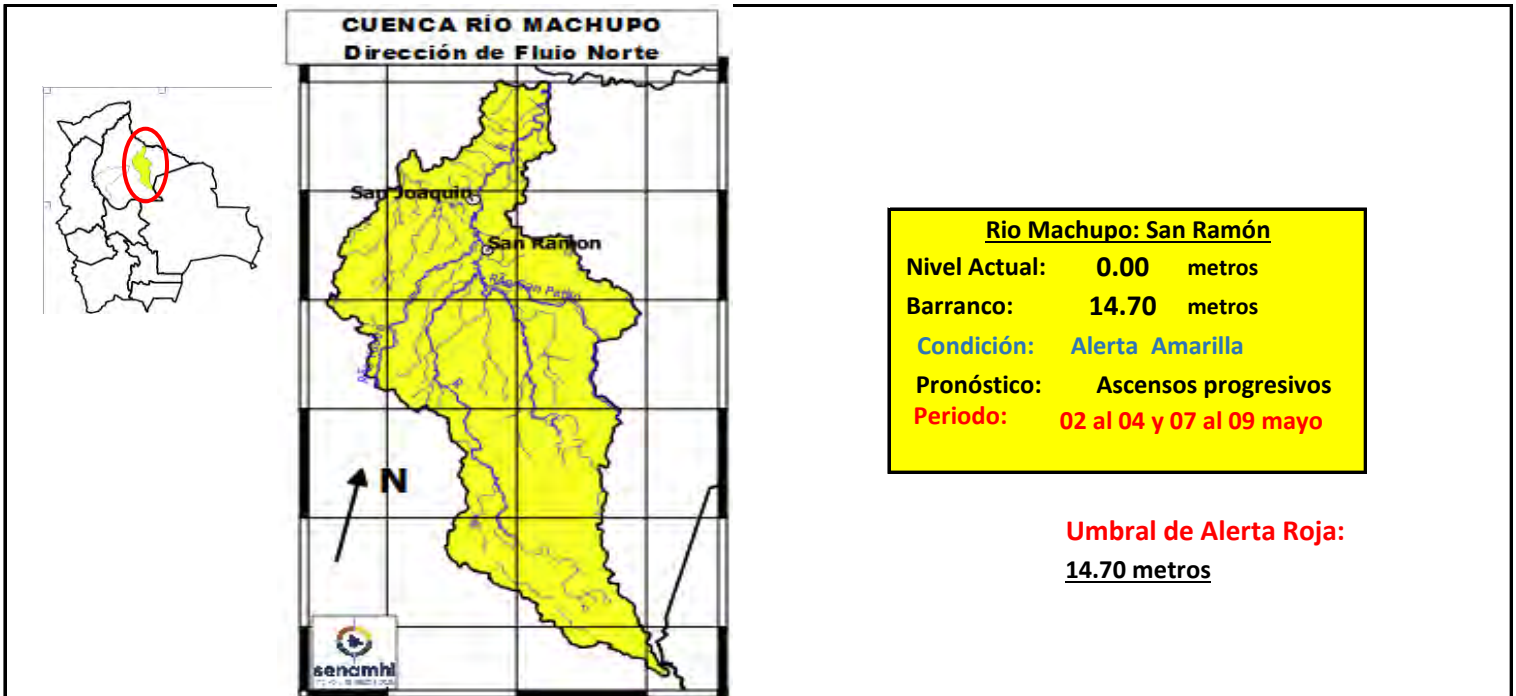
SERVICIO NACIONAL DE METEOROLOGÍA E HIDROLOGÍA

Calle Reyes Ortiz No 41 – Fax 591 – 2 – 2392413 - Telefono: 2355824 – 2129586 Web: [www.senamhi.gob.bo](http://www.senamhi.gob.bo) / e-mail: [dirmethi@senamhi.gob.bo](mailto:dirmethi@senamhi.gob.bo)

La Paz - Bolivia

## SUB - CUENCA DEL RÍO MACHUPO

Jueves 25 de abril de 2024



### IMPORTANTE

Ubicación	Municipios	Periodo de ocurrencia	Pronóstico	Análisis Hidrológico
Ríos de Cabecera de cuenca	Pata de Aguila, San Ramón, San Joaquín y poblaciones cercanas.	02 al 04 y 07 al 09 mayo	Ascensos progresivos	Se presentarán condiciones necesarias para generar ascensos progresivos de nivel
Ríos cuenca media		02 al 04 y 07 al 09 mayo	Ascensos progresivos	Se presentarán condiciones necesarias para generar ascensos progresivos de nivel
Cuenca Baja		02 al 04 y 07 al 09 mayo	Ascensos progresivos	Se presentarán condiciones necesarias para generar ascensos progresivos de nivel

**NOTA: Para obtener mayor información complementaria sobre lluvias revisar el boletín meteorológico ([www.senamhi.gob.bo](http://www.senamhi.gob.bo))**

**ACLARACION DE ALERTAS HIDROLOGICAS**

**ALERTA AMARILLA**  
Es el estado normal de los Ríos donde la intensidad y persistencia de lluvias es baja, por lo tanto no existe riesgo a desbordes.

**ALERTA NARANJA.**  
Se declara cuando la tendencia ascendente de los niveles de los ríos y la persistencia e intensidad de las lluvias indican la posibilidad de presentar desbordes en las próximas horas. (Para el uso de navegación esta alerta significa que es posible navegar).

**ALERTA ROJA.**  
Se declara cuando el nivel de los Ríos alcanzan alturas críticas que hacen inminente el desborde, o cuando ya se ha iniciado la inundación.

**GLOSARIO**

**Barranco** = Significa cuantos metros falta para desbordar

**Pronostico**= Es la probabilidad de la predicción futura de los Ríos a partir de las modelaciones hidrológicas

Estacion Hidrométrica que genera pronostico



## SUB - CUENCA DEL RÍO MAMORÉ (Camiaco)

Jueves 25 de abril de 2024

<b>Río Mamoré: Camiaco</b> Nivel Actual: 9.20 metros Barranco: 2.11 metros <b>Condición: Alerta Naranja</b> Pronóstico: Ascensos progresivos Periodo: 30 abril al 04 y 07 al 09 mayo	<p><b>CUENCA RÍO MAMORÉ (CAMIACO)</b> Dirección de Flujo Norte</p>	<b>Río Chapare: Santa Rosa del Chapare</b> Nivel Actua:        metros Barranco:            metros <b>Condición: Alerta Naranja</b> Pronóstico: Ascensos de cuidado Periodo: 25 al 27 abril, 02 al 04 y 06 al 08 mayo	<b>Río Ichilo: Puerto Villarroel</b> Nivel Actual:        metros Barranco:            metros Nivel Agua Sensor: 0 metros <b>Condición: Alerta Naranja</b> Pronóstico: Ascensos de cuidado Periodo: 25 al 27 abril, 02 al 04 y 06 al 08 mayo
-----------------------------------------------------------------------------------------------------------------------------------------------------------------------------------------------------	------------------------------------------------------------------------	-------------------------------------------------------------------------------------------------------------------------------------------------------------------------------------------------------------------------------------	---------------------------------------------------------------------------------------------------------------------------------------------------------------------------------------------------------------------------------------------------------------

### IMPORTANTE

Ubicación	Departamentos	Periodo de ocurrencia	Pronóstico	Análisis Hidrológico
Ríos cuenca Ichilo	Cochabamba (Trópico)	25 al 27 abril, 02 al 04 y 06 al 08 mayo	Ascensos de cuidado	Se presentarán condiciones necesarias para generar ascensos de nivel
Santa Rosa del Chapare	Cochabamba (Trópico)	25 al 27 abril, 02 al 04 y 06 al 08 mayo	Ascensos de cuidado	Se presentarán condiciones necesarias para generar ascensos de nivel
Punto de cierre	Camiaco	30 abril al 04 y 07 al 09 mayo	Ascensos progresivos	Se presentarán condiciones necesarias para generar ascensos progresivos de nivel

**NOTA: Para obtener mayor información complementaria sobre lluvias revisar el boletín meteorológico ([www.senamhi.gob.bo](http://www.senamhi.gob.bo))**

#### ACLARACION DE ALERTAS HIDROLOGICAS

**ALERTA AMARILLA**

Es el estado normal de los Ríos donde la intensidad y persistencia de lluvias es baja, por lo tanto no existe riesgo a desbordes.

**ALERTA NARANJA.**

Se declara cuando la tendencia ascendente de los niveles de los ríos y la persistencia e intensidad de las lluvias indican la posibilidad de presentar desbordes en las próximas horas. (Para el uso de navegación esta alerta significa que es posible navegar).

**ALERTA ROJA.**

Se declara cuando el nivel de los Ríos alcanzan alturas críticas que hacen inminente el desborde, o cuando ya se ha iniciado la inundación.

#### GLOSARIO

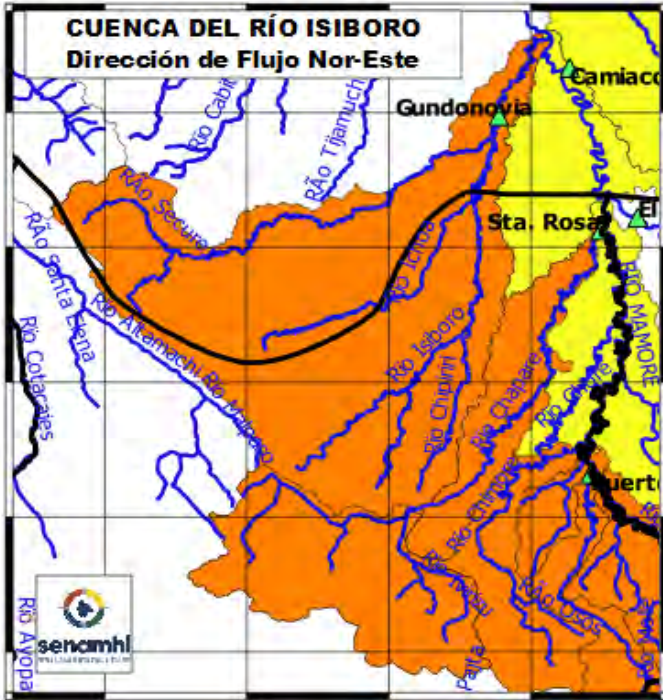
**Barranco** = Significa cuantos metros falta para desbordar

**Pronóstico** = Es la probabilidad de la predicción futura de los Ríos a partir de las modelaciones hidrológicas

▲ Estación Hidrométrica que genera pronóstico

## SUB - CUENCA DEL RÍO ISIBORO

Jueves 25 de abril de 2024



Río Isiboro: Gundonovia	
Nivel Actual:	7.04 metros
Barranco:	1.21 metros
Condición:	Alerta Naranja
Pronóstico:	Ascensos progresivos
Periodo:	30 abril al 04 y 07 al 09 mayo

### Cuenca río Chapare (Cabecera del Isiboro)

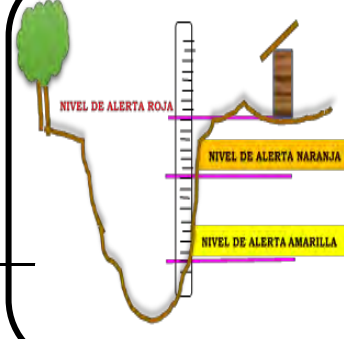
[m3/s]	23/4/2024	24/4/2024	25/4/2024	26/4/2024	27/4/2024	28/4/2024
Corani (Caudal)	2.14	2.12	2.13	2.37	2.52	2.73
Locotal (Caudal)	1.78	0.70	1.01	2.86	31.65	35.07
Icona (Caudal)	49.59	55.94	68.59	472.35	435.21	451.07
Ivirizu (Caudal)	29.14	30.49	352.65	345.51	343.48	348.25
Villa Tunari (Caudal)	41.34	28.34	106.80	516.57	515.38	516.52

### IMPORTANTE

Ubicación	Departamentos	Periodo de ocurrencia	Pronóstico	Análisis Hidrológico
Ríos cuenca Chapare	Cochabamba (Trópico)	25 al 27 abril, 02 al 04 y 06 al 08 mayo	Ascensos de cuidado	Se presentarán condiciones necesarias para generar ascensos de nivel
Ríos cuenca Secure	Beni Sur	30 abril al 04 y 07 al 09 mayo	Ascensos progresivos	Se presentarán condiciones necesarias para generar ascensos progresivos de nivel
Ríos cuenca Isiboro	Gundonovia	30 abril al 04 y 07 al 09 mayo	Ascensos progresivos	Se presentarán condiciones necesarias para generar ascensos progresivos de nivel

**NOTA:** Para obtener mayor información complementaria sobre lluvias revisar el boletín meteorológico ([www.senamhi.gov.bo](http://www.senamhi.gov.bo))

### ACLARACION DE ALERTAS HIDROLOGICAS



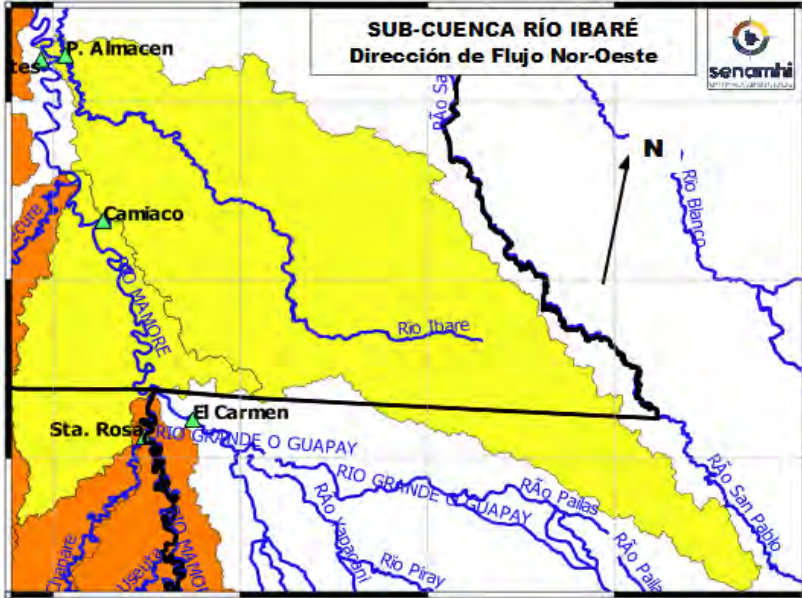
<b>ALERTA AMARILLA</b> Es el estado normal de los Ríos donde la intensidad y persistencia de lluvias es baja, por lo tanto no existe riesgo a desbordes.
<b>ALERTA NARANJA.</b> Se declara cuando la tendencia ascendente de los niveles de los ríos y la persistencia e intensidad de las lluvias indican la posibilidad de presentar desbordes en las próximas horas. (Para el uso de navegación esta alerta significa que es posible navegar).
<b>ALERTA ROJA.</b> Se declara cuando el nivel de los Ríos alcanzan alturas críticas que hacen inminente el desborde, o cuando ya se ha iniciado la inundación.

### GLOSARIO

<b>Barranco</b> = Significa cuantos metros falta para desbordar
<b>Pronóstico</b> = Es la probabilidad de la predicción futura de los Ríos a partir de las modelaciones hidrológicas
Estacion Hidrometrica que genera pronostico

## SUB - CUENCA DEL RÍO IBARÉ

Jueves 25 de abril de 2024



**Río Ibaré: Puerto Almacén**

Nivel Actual: metros

Barranco: metros

Condición: **Alerta Amarilla**

Pronóstico: Ascensos progresivos

Periodo: **30 abril al 04 y 07 al 09 mayo**

**Cuenca Alta y Media**

Condición: **Alerta Amarilla**

Pronóstico: Ascensos progresivos

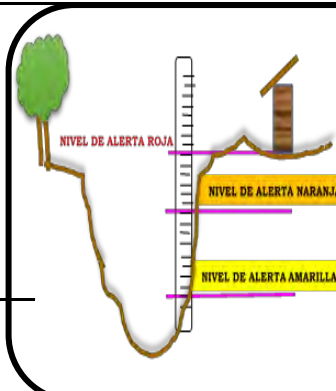
Periodo: **30 abril al 04 y 07 al 09 mayo**

### IMPORTANTE

Ubicación	Departamentos	Periodo de ocurrencia	Pronóstico	Análisis Hidrológico
Ríos de Cabecera de cuenca	Santa Cruz	30 abril al 04 y 07 al 09 mayo	Ascensos progresivos	Se presentarán condiciones necesarias para generar ascensos progresivos de nivel
Ríos cuenca media	Beni	30 abril al 04 y 07 al 09 mayo	Ascensos progresivos	Se presentarán condiciones necesarias para generar ascensos progresivos de nivel
Puerto Almacén	Puerto Almacén	30 abril al 04 y 07 al 09 mayo	Ascensos progresivos	Se presentarán condiciones necesarias para generar ascensos progresivos de nivel

**NOTA: Para obtener mayor información complementaria sobre lluvias revisar el boletín meteorológico ([www.senamhi.gob.bo](http://www.senamhi.gob.bo))**

### ACLARACION DE ALERTAS HIDROLOGICAS



<b>ALERTA AMARILLA</b>	Es el estado normal de los Ríos donde la intensidad y persistencia de lluvias es baja, por lo tanto no existe riesgo a desbordes.
<b>ALERTA NARANJA.</b>	Se declara cuando la tendencia ascendente de los niveles de los ríos y la persistencia e intensidad de las lluvias indican la posibilidad de presentar desbordes en las próximas horas. (Para el uso de navegación esta alerta significa que es posible navegar).
<b>ALERTA ROJA.</b>	Se declara cuando el nivel de los Ríos alcanzan alturas críticas que hacen inminente el desborde, o cuando ya se ha iniciado la inundación.

### GLOSARIO

**Barranco** = Significa cuantos metros falta para desbordar

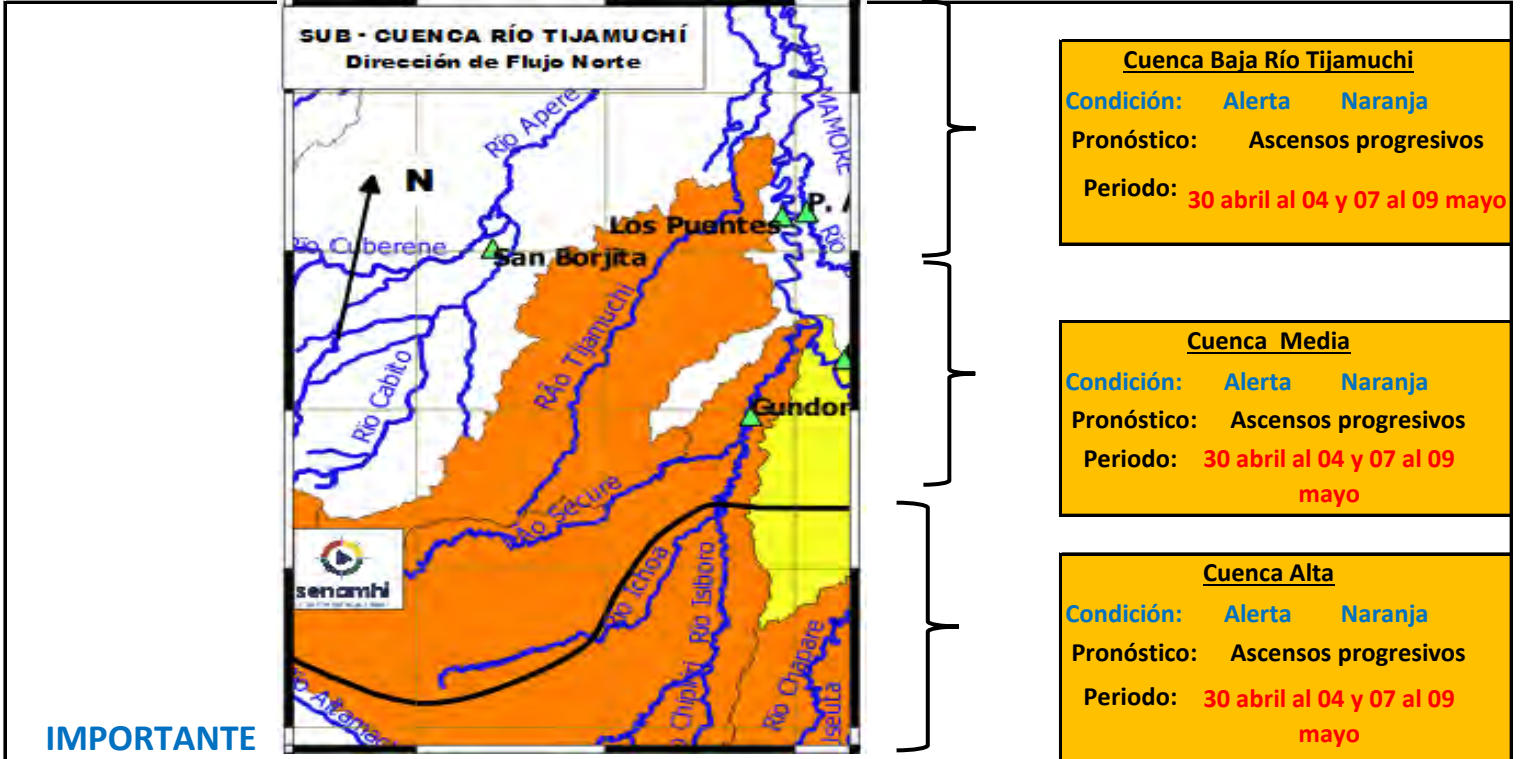
**Pronóstico** = Es la probabilidad de la predicción futura de los Ríos a partir de las modelaciones hidrológicas

▲ Estacion Hidrometrica que genera pronostico



## SUB - CUENCA DEL RÍO TIJAMUCHI

Jueves 25 de abril de 2024



**IMPORTANTE**

Ubicación	Poblaciones	Periodo de ocurrencia	Pronóstico	Análisis Hidrológico
Ríos de Cabecera de cuenca	San Lorenzo de Moxos y poblaciones cercanas	30 abril al 04 y 07 al 09 mayo	Ascensos progresivos	Se presentarán condiciones necesarias para generar ascensos progresivos de nivel
Ríos cuenca media		30 abril al 04 y 07 al 09 mayo	Ascensos progresivos	Se presentarán condiciones necesarias para generar ascensos progresivos de nivel
Ríos Cuenca baja		30 abril al 04 y 07 al 09 mayo	Ascensos progresivos	Se presentarán condiciones necesarias para generar ascensos progresivos de nivel

**NOTA: Para obtener mayor información complementaria sobre lluvias revisar el boletín meteorológico ([www.senamhi.gob.bo](http://www.senamhi.gob.bo))**

**ACLARACION DE ALERTAS HIDROLOGICAS**

**ALERTA AMARILLA**

Es el estado normal de los Ríos donde la intensidad y persistencia de lluvias es baja, por lo tanto no existe riesgo a desbordes.

**ALERTA NARANJA.**

Se declara cuando la tendencia ascendente de los niveles de los ríos y la persistencia e intensidad de las lluvias indican la posibilidad de presentar desbordes en las próximas horas. (Para el uso de navegación esta alerta significa que es posible navegar).

**ALERTA ROJA.**

Se declara cuando el nivel de los Ríos alcanzan alturas críticas que hacen inminente el desborde, o cuando ya se ha iniciado la inundación.

**GLOSARIO**

**Barranco** = Significa cuantos metros falta para desbordar

**Pronóstico**= Es la probabilidad de la predicción futura de los Ríos a partir de las modelaciones hidrológicas

Estacion Hidrometrica que genera pronostico

MINISTERIO MEDIO AMBIENTE Y AGUA

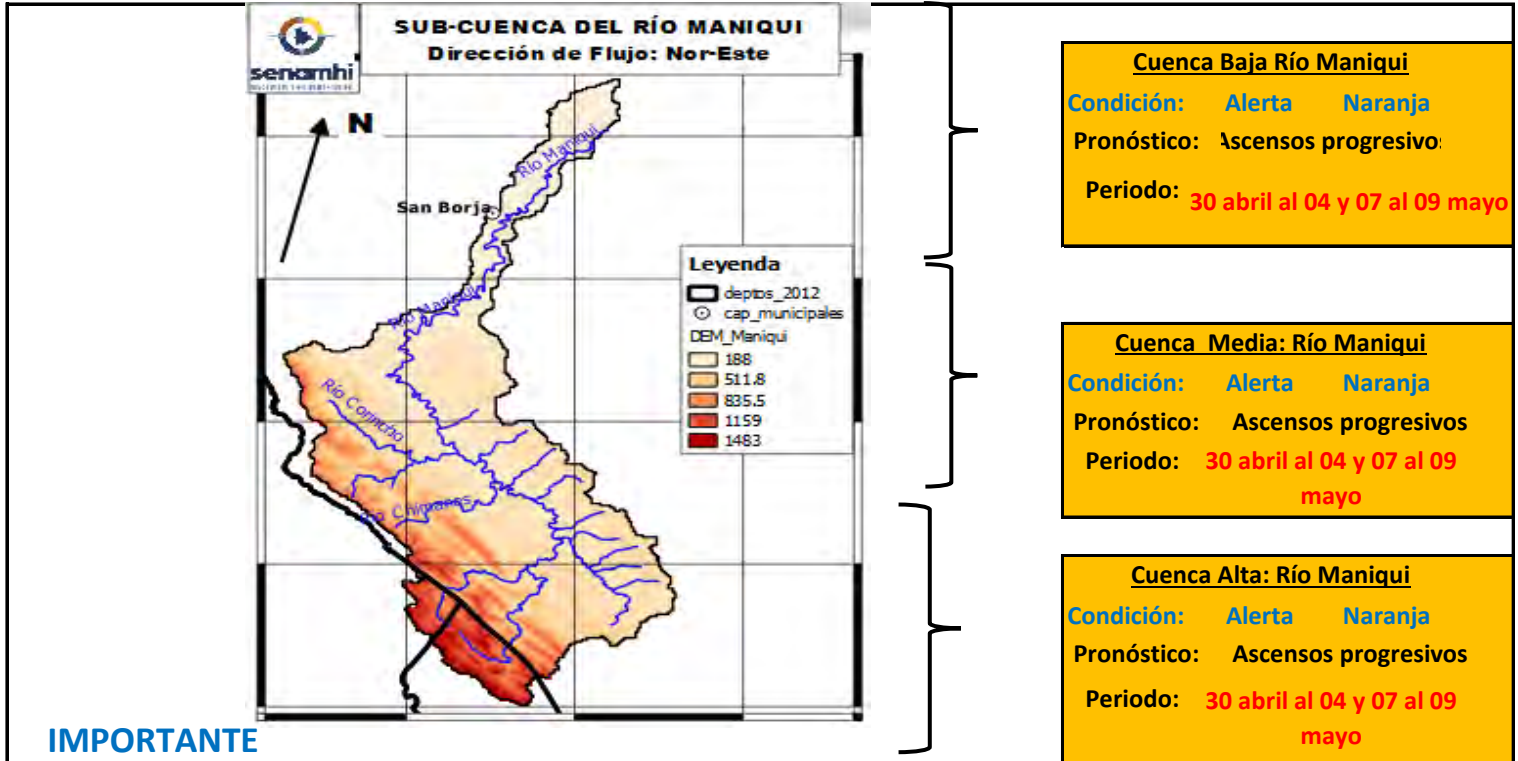
SERVICIO NACIONAL DE METEOROLOGÍA E HIDROLOGÍA

Calle Reyes Ortiz No 41 – Fax 591 – 2 – 2392413 - Telefono: 2355824 – 2129586 Web: [www.senamhi.gob.bo](http://www.senamhi.gob.bo) / e-mail: [dirmethi@senamhi.gob.bo](mailto:dirmethi@senamhi.gob.bo)

La Paz - Bolivia

## SUB - CUENCA DEL RÍO MANIQUI

Jueves 25 de abril de 2024



**IMPORTANTE**

Ubicación	Municipios	Periodo de ocurrencia	Pronóstico	Análisis Hidrológico
Ríos de Cabecera de cuenca	Cocincho	30 abril al 04 y 07 al 09 mayo	Ascensos progresivos	Se presentarán condiciones necesarias para generar ascensos progresivos de nivel
Ríos cuenca media	Comunidades Cercanas	30 abril al 04 y 07 al 09 mayo	Ascensos progresivos	Se presentarán condiciones necesarias para generar ascensos progresivos de nivel
Cuenca Baja	San Borja y Poblaciones cercanas	30 abril al 04 y 07 al 09 mayo	Ascensos progresivos	Se presentarán condiciones necesarias para generar ascensos progresivos de nivel

**NOTA: Para obtener mayor información complementaria sobre lluvias revisar el boletín meteorológico ([www.senamhi.gob.bo](http://www.senamhi.gob.bo))**

**ACLARACION DE ALERTAS HIDROLOGICAS**

**ALERTA AMARILLA**  
Es el estado normal de los Ríos donde la intensidad y persistencia de lluvias es baja, por lo tanto no existe riesgo a desbordes.

**ALERTA NARANJA.**  
Se declara cuando la tendencia ascendente de los niveles de los ríos y la persistencia e intensidad de las lluvias indican la posibilidad de presentar desbordes en las próximas horas. (Para el uso de navegación esta alerta significa que es posible navegar).

**ALERTA ROJA.**  
Se declara cuando el nivel de los Ríos alcanzan alturas críticas que hacen inminente el desborde, o cuando ya se ha iniciado la inundación.

**GLOSARIO**

**Barranco** = Significa cuantos metros falta para desbordar

**Pronostico** = Es la probabilidad de la predicción futura de los Ríos a partir de las modelaciones hidrológicas

Estación Hidrométrica que genera pronóstico

MINISTERIO MEDIO AMBIENTE Y AGUA

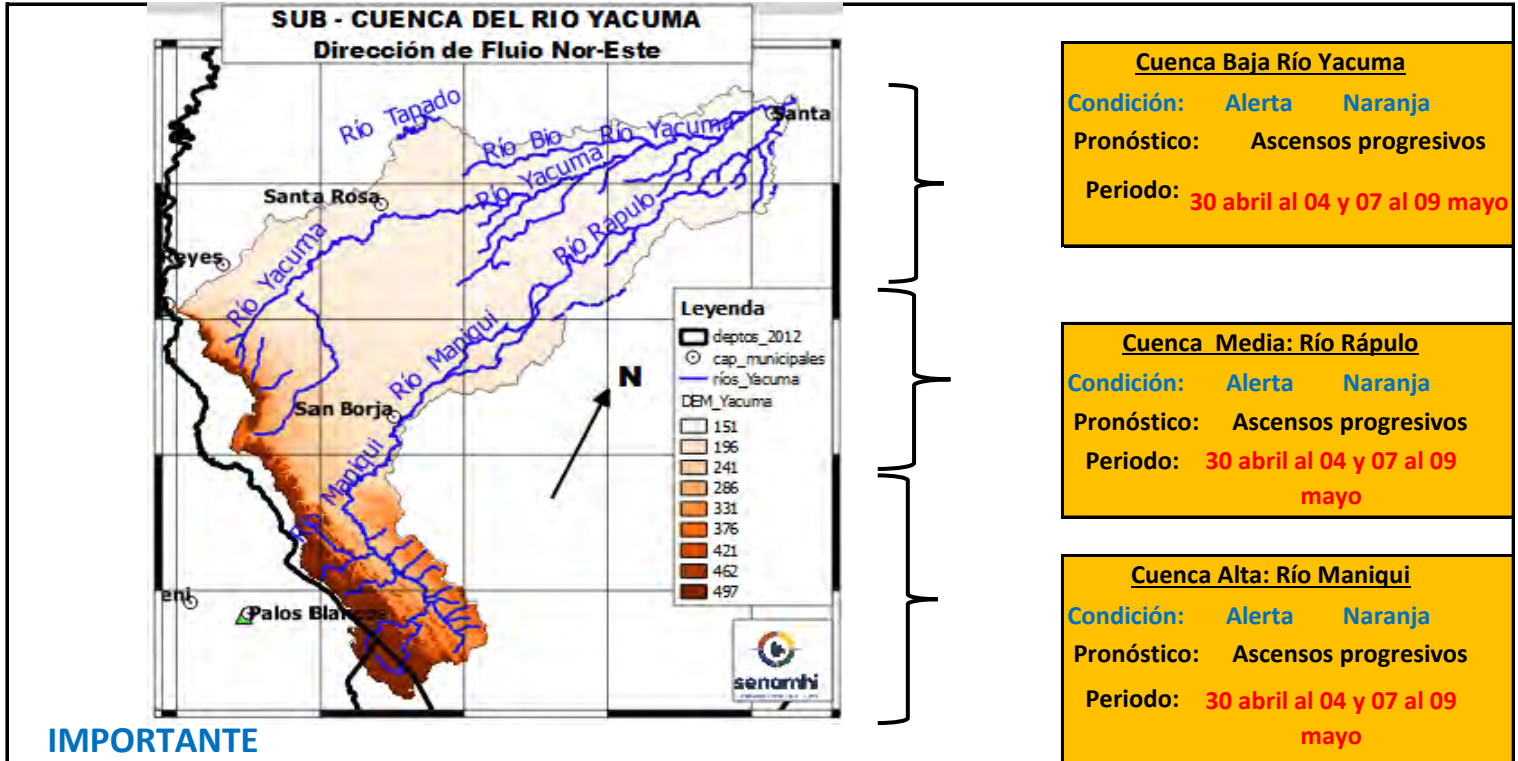
SERVICIO NACIONAL DE METEOROLOGÍA E HIDROLOGÍA

Calle Reyes Ortiz No 41 – Fax 591 – 2 – 2392413 - Telefono: 2355824 – 2129586 Web: [www.senamhi.gob.bo](http://www.senamhi.gob.bo) / e-mail: [dirmethi@senamhi.gob.bo](mailto:dirmethi@senamhi.gob.bo)

La Paz - Bolivia

## SUB - CUENCA DEL RÍO YACUMA

Jueves 25 de abril de 2024



**IMPORTANTE**

Ubicación	Municipios	Periodo de ocurrencia	Pronóstico	Análisis Hidrológico
Ríos de Cabecera de cuenca	Cocincho	01 al 03 y 06 al 08 mayo	Ascensos	Se presentarán condiciones necesarias para generar ascensos de nivel
Ríos cuenca media	Maniquí, Santa rosa del Yacuma y poblaciones cercanas	01 al 03 y 06 al 08 mayo	Ascensos	Se presentarán condiciones necesarias para generar ascensos de nivel
Cuenca Baja	Puerto Junín, Santa Ana del Yacuma y Poblaciones cercanas	01 al 03 y 06 al 08 mayo	Ascensos	Se presentarán condiciones necesarias para generar ascensos de nivel

**NOTA: Para obtener mayor información complementaria sobre lluvias revisar el boletín meteorológico ([www.senamhi.gob.bo](http://www.senamhi.gob.bo))**

**ACLARACION DE ALERTAS HIDROLOGICAS**

**ALERTA AMARILLA**  
Es el estado normal de los Ríos donde la intensidad y persistencia de lluvias es baja, por lo tanto no existe riesgo a desbordes.

**ALERTA NARANJA.**  
Se declara cuando la tendencia ascendente de los niveles de los ríos y la persistencia e intensidad de las lluvias indican la posibilidad de presentar desbordes en las próximas horas. (Para el uso de navegación esta alerta significa que es posible navegar).

**ALERTA ROJA.**  
Se declara cuando el nivel de los Ríos alcanzan alturas críticas que hacen inminente el desborde, o cuando ya se ha iniciado la inundación.

**GLOSARIO**

**Barranco** = Significa cuantos metros falta para desbordar

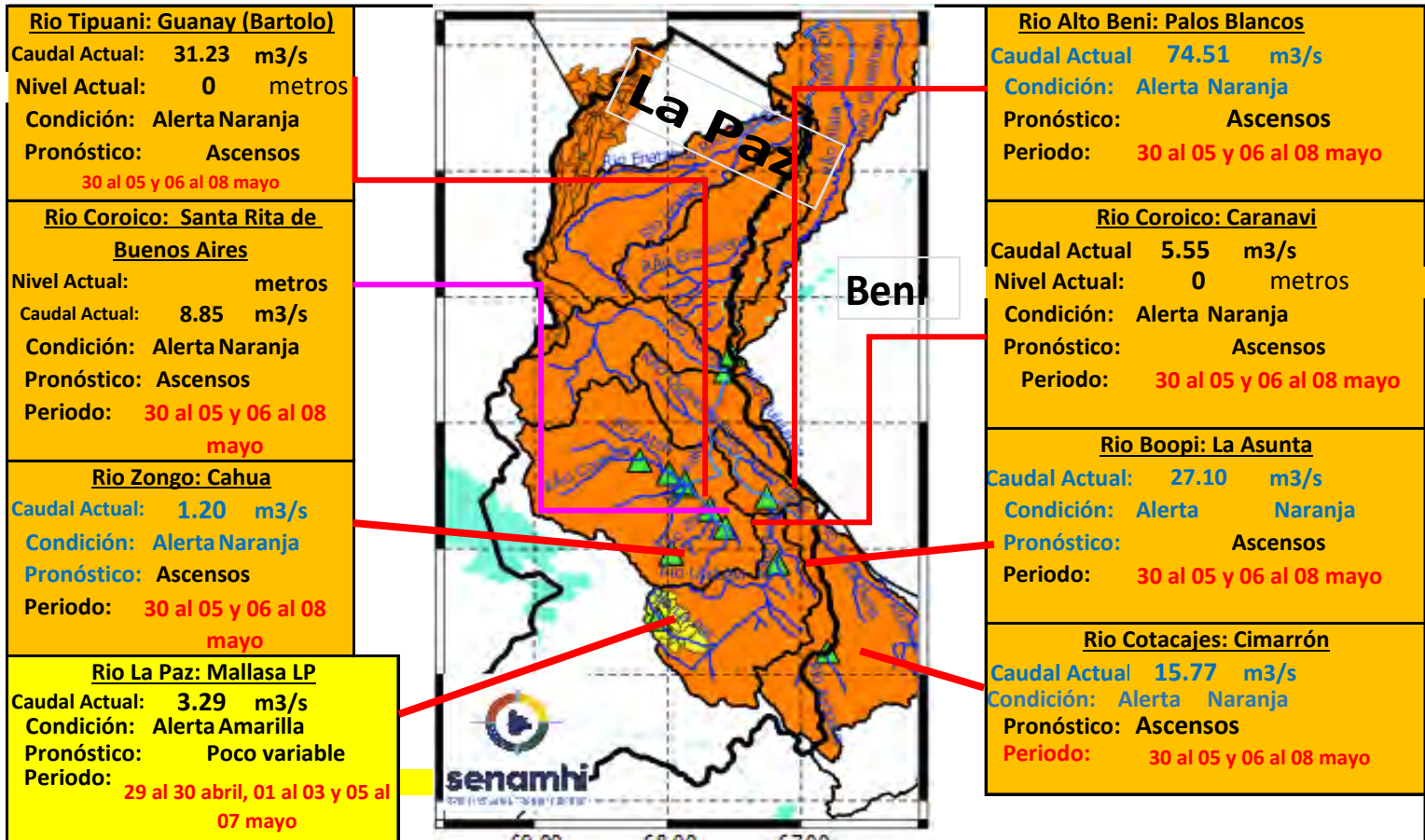
**Pronóstico** = Es la probabilidad de la predicción futura de los Ríos a partir de las modelaciones hidrológicas

Estacion Hidrometrica que genera pronostico



## CUENCA DEL RÍO BENI (PARTE 1)

*Jueves 25 de abril de 2024*



Ubicación	Departamentos	Pronóstico Hidrológico		Análisis Hidrológico
		Periodo de ocurrencia	Pronóstico	
Ríos de la cuenca alta	Norte de La Paz	30 al 05 y 06 al 08 mayo	Ascensos	Se presentarán condiciones necesarias para generar ascensos de nivel
	Cochabamaba y Yungas (La paz)	30 al 05 y 06 al 08 mayo	Ascensos	Se presentarán condiciones necesarias para generar ascensos de nivel
Ríos de la cuenca media	Norte de La Paz y Beni	30 al 05 y 06 al 08 mayo	Ascensos	Se presentarán condiciones necesarias para generar ascensos de nivel

**NOTA: Para obtener mayor información complementaria sobre lluvias revisar el boletín meteorológico ([www.senamhi.gob.bo](http://www.senamhi.gob.bo))**

**ACLARACION DE ALERTAS HIDROLOGICAS**

**ALERTA AMARILLA**  
Es el estado normal de los Ríos y donde la intensidad y persistencia de lluvias es baja y por lo tanto no existe riesgo a desbordes para las poblaciones.

**ALERTA NARANJA.**  
Se declara cuando la tendencia ascendente de los niveles de los ríos y la persistencia e intensidad de las lluvias indican la posibilidad de presentar desbordes en las próximas horas. (Para el uso de navegación esta alerta significa que es muy posible poder navegar).

**ALERTA ROJA.**  
Se declara cuando el nivel de los Ríos alcanzan alturas críticas que hacen inminente el desborde, o cuando ya se ha iniciado la inundación.

**GLOSARIO**

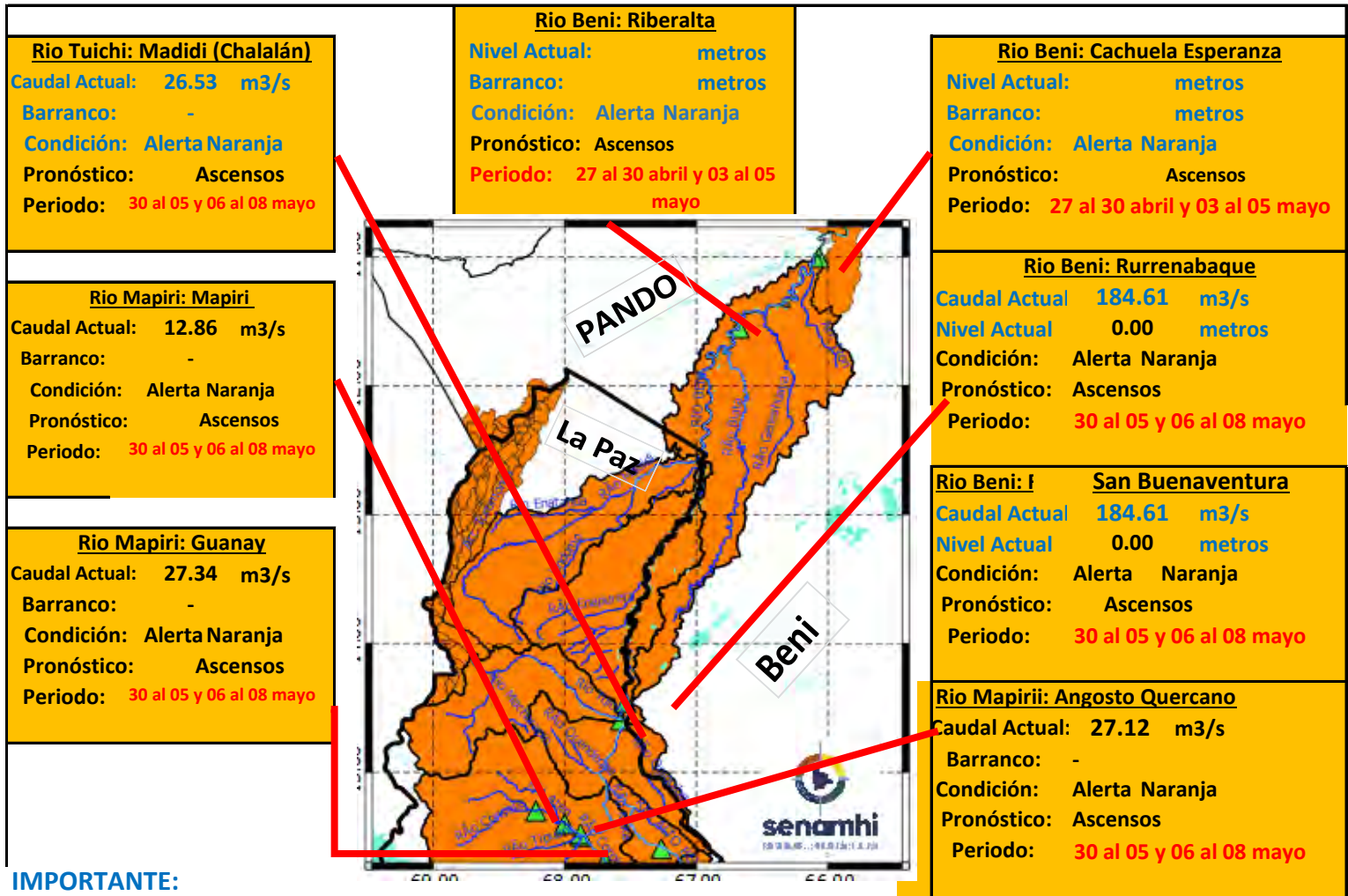
**Barranco** = Significa cuantos metros falta para desbordar

**Pronóstico** = Es la probabilidad de la predicción futura de los Ríos a partir de las modelaciones hidrológicas

Estacion Hidrometrica que genera pronostico

## CUENCA DEL RÍO BENI (PARTE 2)

**Jueves 25 de abril de 2024**



**IMPORTANTE:**

Ubicación	Departamentos	Pronóstico Hidrológico		Análisis Hidrológico
		Periodo de ocurrencia	Pronóstico	
Ríos de la cuenca baja	Beni y Pando	27 al 30 abril y 03 al 05 mayo	Ascensos	Se presentarán condiciones necesarias para generar ascensos de nivel

**NOTA:** Para obtener mayor información complementaria sobre lluvias revisar el boletín meteorológico ([www.senamhi.gob.bo](http://www.senamhi.gob.bo))

**ACLARACION DE ALERTAS HIDROLOGICAS**

<b>ALERTA AMARILLA</b>	Es el estado normal de los Ríos y donde la intensidad y persistencia de lluvias es baja y por lo tanto no existe riesgo a desbordes para las poblaciones.
<b>ALERTA NARANJA.</b>	Se declara cuando la tendencia ascendente de los niveles de los ríos y la persistencia e intensidad de las lluvias indican la posibilidad de presentar desbordes en las próximas horas. (Para el uso de navegación esta alerta significa que es muy posible poder navegar).
<b>ALERTA ROJA.</b>	Se declara cuando el nivel de los Ríos alcanzan alturas críticas que hacen inminente el desborde, o cuando ya se ha iniciado la inundación.

**GLOSARIO**

**Barranco** = Significa cuantos metros falta para desbordar

**Pronostico**= Es la probabilidad de la predicción futura de los Ríos a partir de las modelaciones hidrológicas

Estacion Hidrometrica que genera pronostico

MINISTERIO MEDIO AMBIENTE Y AGUA

SERVICIO NACIOANL DE METEOROLOGÍA E HIDROLOGÍA

Calle Reyes Ortiz No 41 – Fax 591 – 2 – 2392413 - Telefono: 2355824 – 2129586 Web: [www.senamhi.gob.bo](http://www.senamhi.gob.bo) / e-mail: [dirmethi@senamhi.gob.bo](mailto:dirmethi@senamhi.gob.bo)

La Paz - Bolivia



**senamhi**

SERVICIO NACIONAL DE METEOROLOGÍA E HIDROLOGÍA

**SERVICIO NACIONAL DE METEOROLOGÍA E HIDROLOGÍA  
SENAMHI - BOLIVIA**

**BOLETÍN DE PRONÓSTICO HIDROLÓGICO**

**LA PAZ**

**Cuencas de los ríos: Beni, Cotacajes, Boopi,  
La Paz, Coroico, Tipuani, Mapiri, Zongo,  
Tuhichi y Suches**



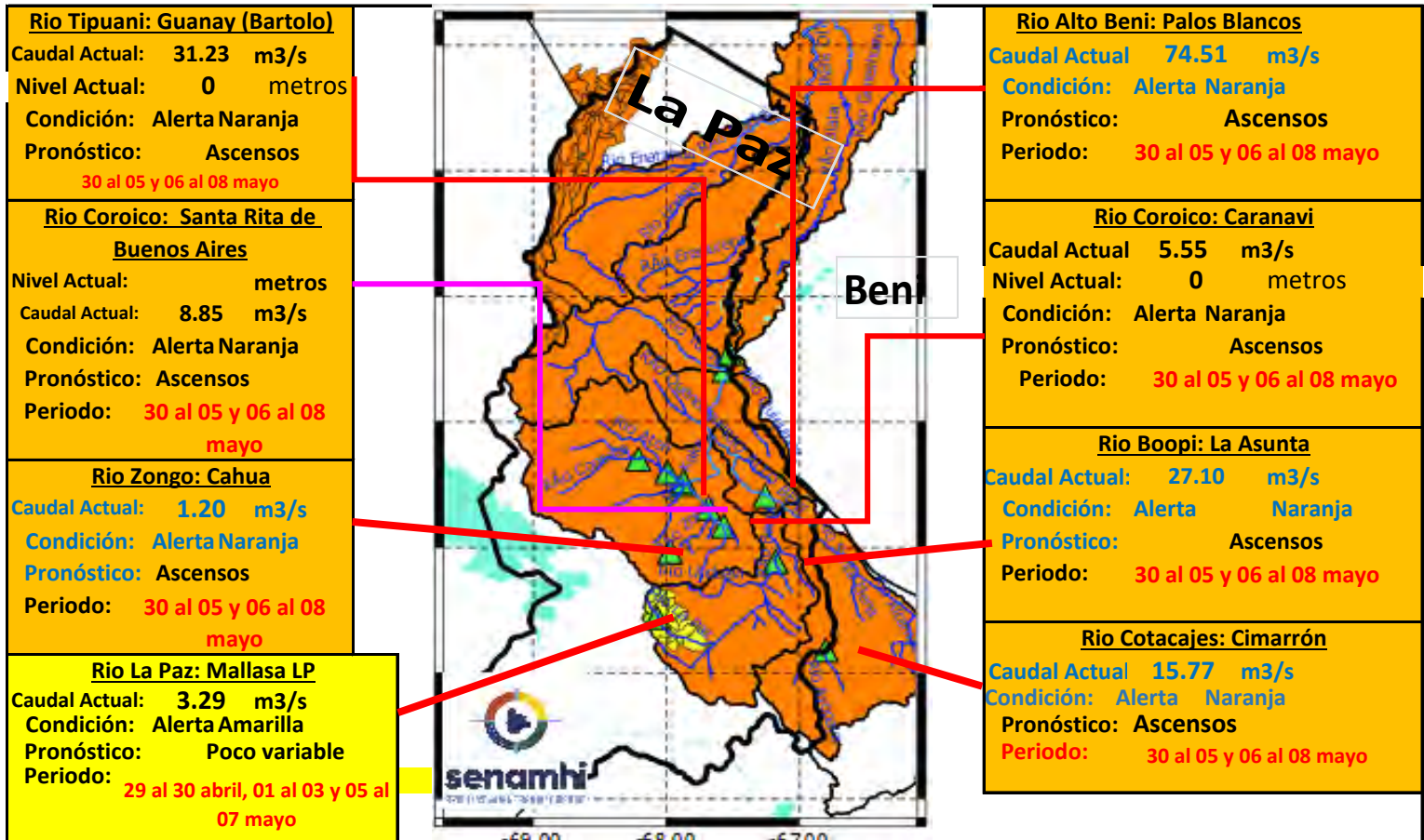
**UNIDAD DE PRONÓSTICOS HIDROLÓGICOS**





## CUENCA DEL RÍO BENI (PARTE 1)

*Jueves 25 de abril de 2024*



Ubicación	Departamentos	Pronóstico Hidrológico		Análisis Hidrológico
		Periodo de ocurrencia	Pronóstico	
Ríos de la cuenca alta	Norte de La Paz	30 al 05 y 06 al 08 mayo	Ascensos	Se presentarán condiciones necesarias para generar ascensos de nivel
	Cochabamaba y Yungas (La paz)	30 al 05 y 06 al 08 mayo	Ascensos	Se presentarán condiciones necesarias para generar ascensos de nivel
Ríos de la cuenca media	Norte de La Paz y Beni	30 al 05 y 06 al 08 mayo	Ascensos	Se presentarán condiciones necesarias para generar ascensos de nivel

**NOTA: Para obtener mayor información complementaria sobre lluvias revisar el boletín meteorológico ([www.senamhi.gob.bo](http://www.senamhi.gob.bo))**

**ACLARACION DE ALERTAS HIDROLOGICAS**

**ALERTA AMARILLA**  
Es el estado normal de los Ríos y donde la intensidad y persistencia de lluvias es baja y por lo tanto no existe riesgo a desbordes para las poblaciones.

**ALERTA NARANJA.**  
Se declara cuando la tendencia ascendente de los niveles de los ríos y la persistencia e intensidad de las lluvias indican la posibilidad de presentar desbordes en las próximas horas. (Para el uso de navegación esta alerta significa que es muy posible poder navegar).

**ALERTA ROJA.**  
Se declara cuando el nivel de los Ríos alcanzan alturas críticas que hacen inminente el desborde, o cuando ya se ha iniciado la inundación.

**GLOSARIO**

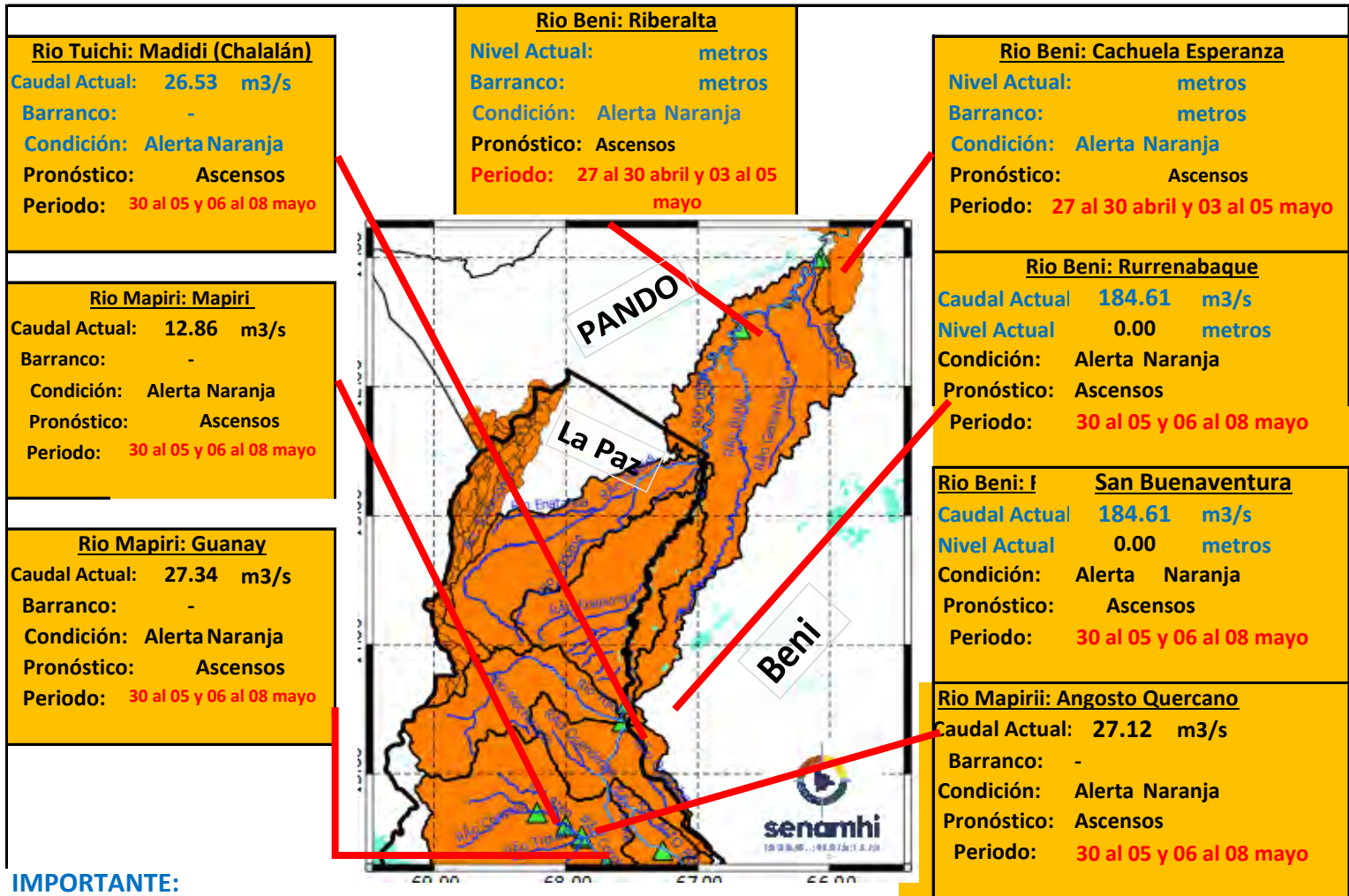
**Barranco** = Significa cuantos metros falta para desbordar

**Pronóstico** = Es la probabilidad de la predicción futura de los Ríos a partir de las modelaciones hidrológicas

Estacion Hidrometrica que genera pronostico

## CUENCA DEL RÍO BENI (PARTE 2)

**Jueves 25 de abril de 2024**



**IMPORTANTE:**

Ubicación	Departamentos	Pronóstico Hidrológico		Análisis Hidrológico
		Periodo de ocurrencia	Pronóstico	
Ríos de la cuenca baja	Beni y Pando	27 al 30 abril y 03 al 05 mayo	Ascensos	Se presentarán condiciones necesarias para generar ascensos de nivel

**NOTA:** Para obtener mayor información complementaria sobre lluvias revisar el boletín meteorológico ([www.senamhi.gob.bo](http://www.senamhi.gob.bo))

**ACLARACION DE ALERTAS HIDROLOGICAS**

<b>ALERTA AMARILLA</b>	Es el estado normal de los Ríos y donde la intensidad y persistencia de lluvias es baja y por lo tanto no existe riesgo a desbordes para las poblaciones.
<b>ALERTA NARANJA.</b>	Se declara cuando la tendencia ascendente de los niveles de los ríos y la persistencia e intensidad de las lluvias indican la posibilidad de presentar desbordes en las próximas horas. (Para el uso de navegación esta alerta significa que es muy posible poder navegar).
<b>ALERTA ROJA.</b>	Se declara cuando el nivel de los Ríos alcanzan alturas críticas que hacen inminente el desborde, o cuando ya se ha iniciado la inundación.

**GLOSARIO**

**Barranco** = Significa cuantos metros falta para desbordar

**Pronóstico** = Es la probabilidad de la predicción futura de los Ríos a partir de las modelaciones hidrológicas

Estacion Hidrometrica que genera pronostico

MINISTERIO MEDIO AMBIENTE Y AGUA

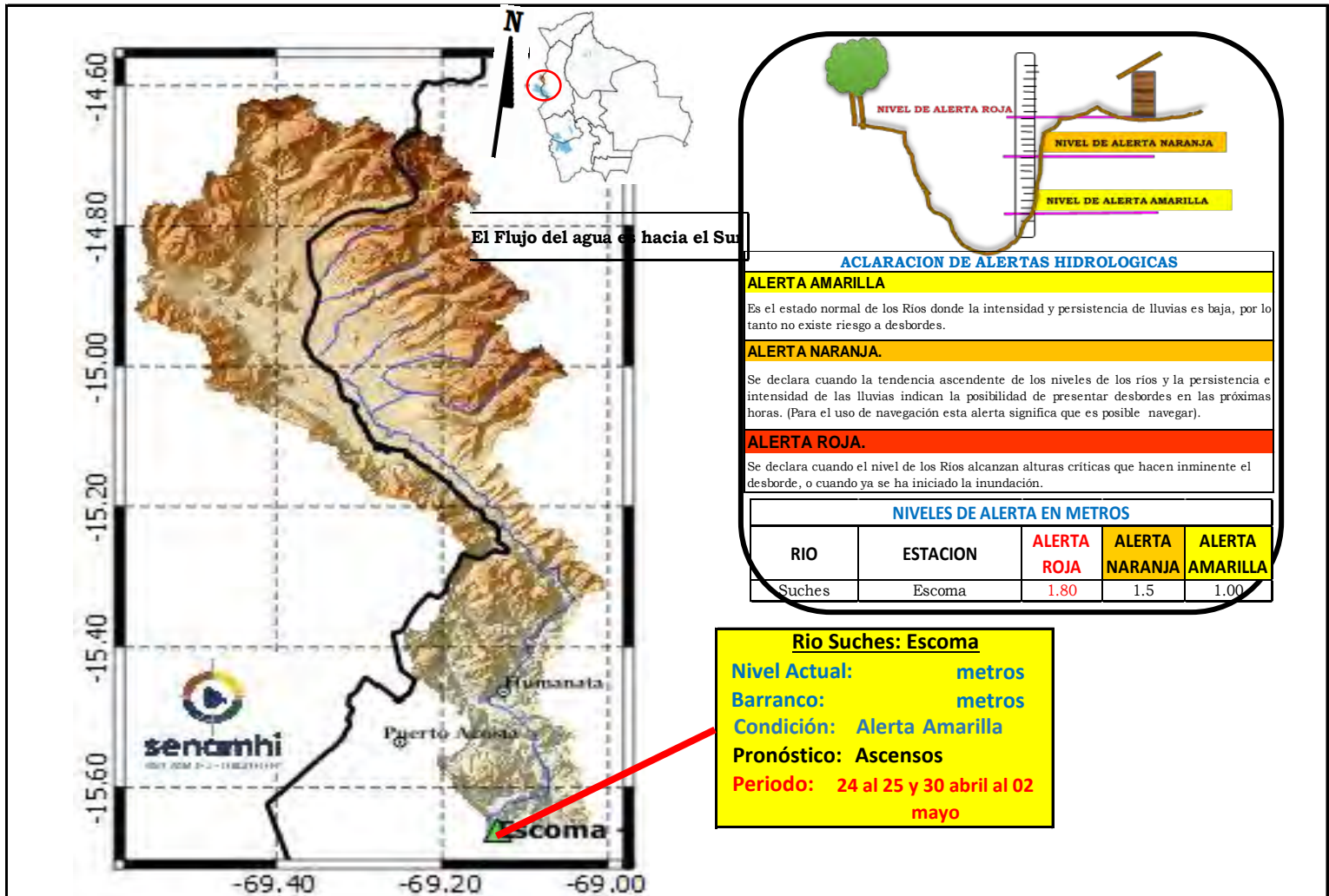
SERVICIO NACIOANL DE METEOROLOGÍA E HIDROLOGÍA

Calle Reyes Ortiz No 41 – Fax 591 – 2 – 2392413 - Telefono: 2355824 – 2129586 Web: [www.senamhi.gob.bo](http://www.senamhi.gob.bo) / e-mail: [dirmethi@senamhi.gob.bo](mailto:dirmethi@senamhi.gob.bo)

La Paz - Bolivia

## CUENCA DEL RÍO SUCHES

**Jueves 25 de abril de 2024**



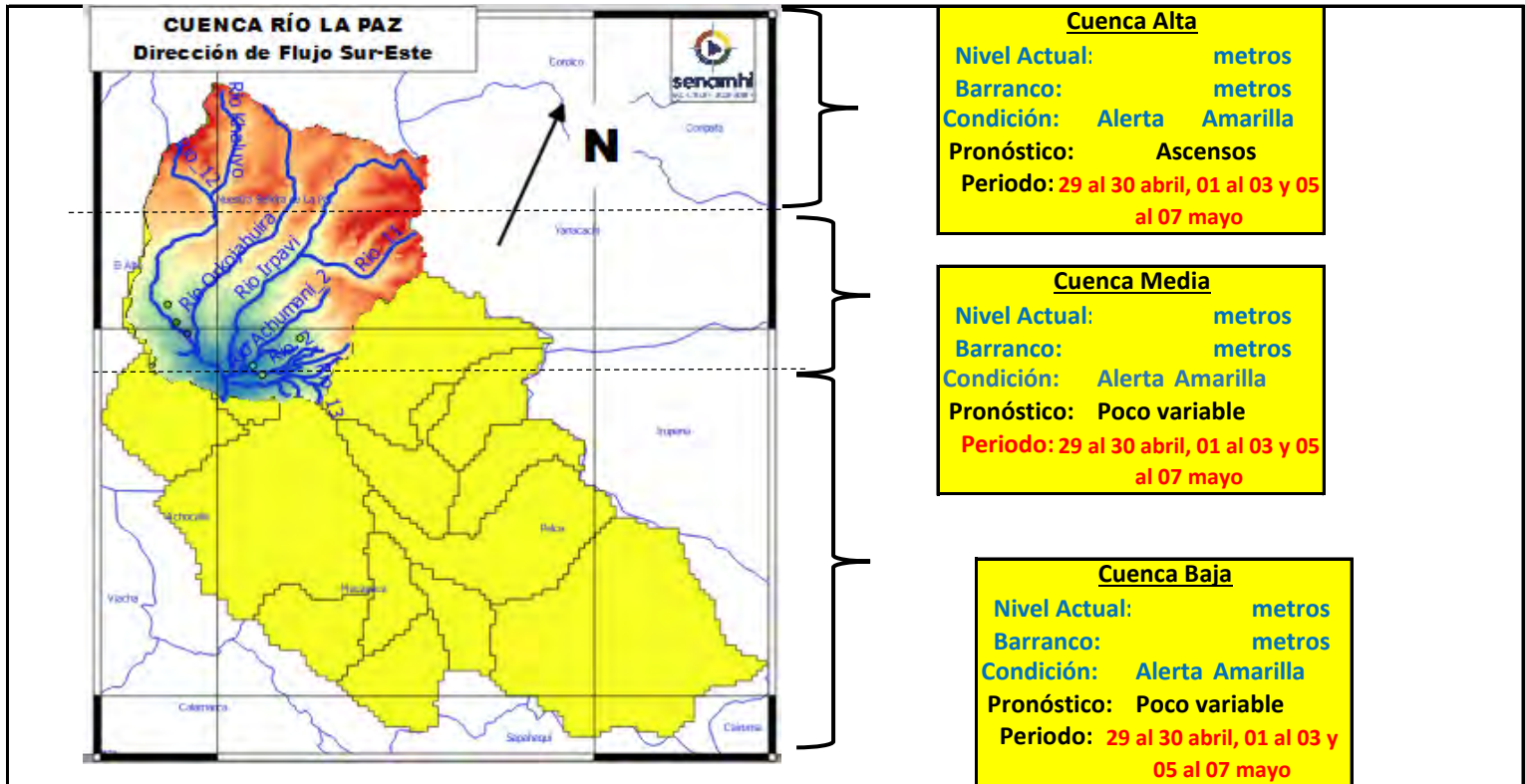
**IMPORTANTE:** Para la cuenca del río Suches se espera el siguiente comportamiento:

Ubicación	Poblados cercanos	Pronóstico Hidrológico		Análisis Hidrológico
		Periodo de ocurrencia	Pronóstico	
Ríos de la cuenca alta	Humanata, Ococoya	24 al 25 y 30 abril al 02 mayo	Ascensos	Se presentarán condiciones necesarias para generar ascensos de nivel
Ríos de la cuenca media	Pacobamba, Ulla Ulla y poblados cercanos	24 al 25 y 30 abril al 02 mayo	Ascensos	Se presentarán condiciones necesarias para generar ascensos de nivel
Ríos de la cuenca baja	Escoma y Suches	24 al 25 y 30 abril al 02 mayo	Ascensos	Se presentarán condiciones necesarias para generar ascensos de nivel

**NOTA:** Para obtener mayor información complementaria sobre lluvias revisar el boletín meteorológico ([www.senamhi.gob.bo](http://www.senamhi.gob.bo))



CUENCA DEL RÍO LA PAZ  
Jueves 25 de abril de 2024



**IMPORTANTE:** Para la cuenca del río La Paz se espera el siguiente comportamiento:

Ubicación	Poblados cercanos	Pronóstico Hidrológico		Análisis Hidrológico
		Periodo de ocurrencia	Pronóstico	
Ríos de la cuenca alta	Paln Autopista, y nacientes de ríos principales y secundarios	29 al 30 abril, 01 al 03 y 05 al 07 mayo	Poco variable	Se presentarán condiciones necesarias para generar ascensos de nivel
Ríos de la cuenca media	Nuestra Señora de La Paz	29 al 30 abril, 01 al 03 y 05 al 07 mayo	Poco variable	Se presentarán condiciones necesarias para generar ascensos de nivel
Ríos de la cuenca baja	Zona Sur, Mallasa, Jupapina, Mecapaca, Palomar, Huayhuasi, Hauricana, Palca y comunidades cercanas	29 al 30 abril, 01 al 03 y 05 al 07 mayo	Poco variable	Se presentarán condiciones necesarias para generar ascensos de nivel

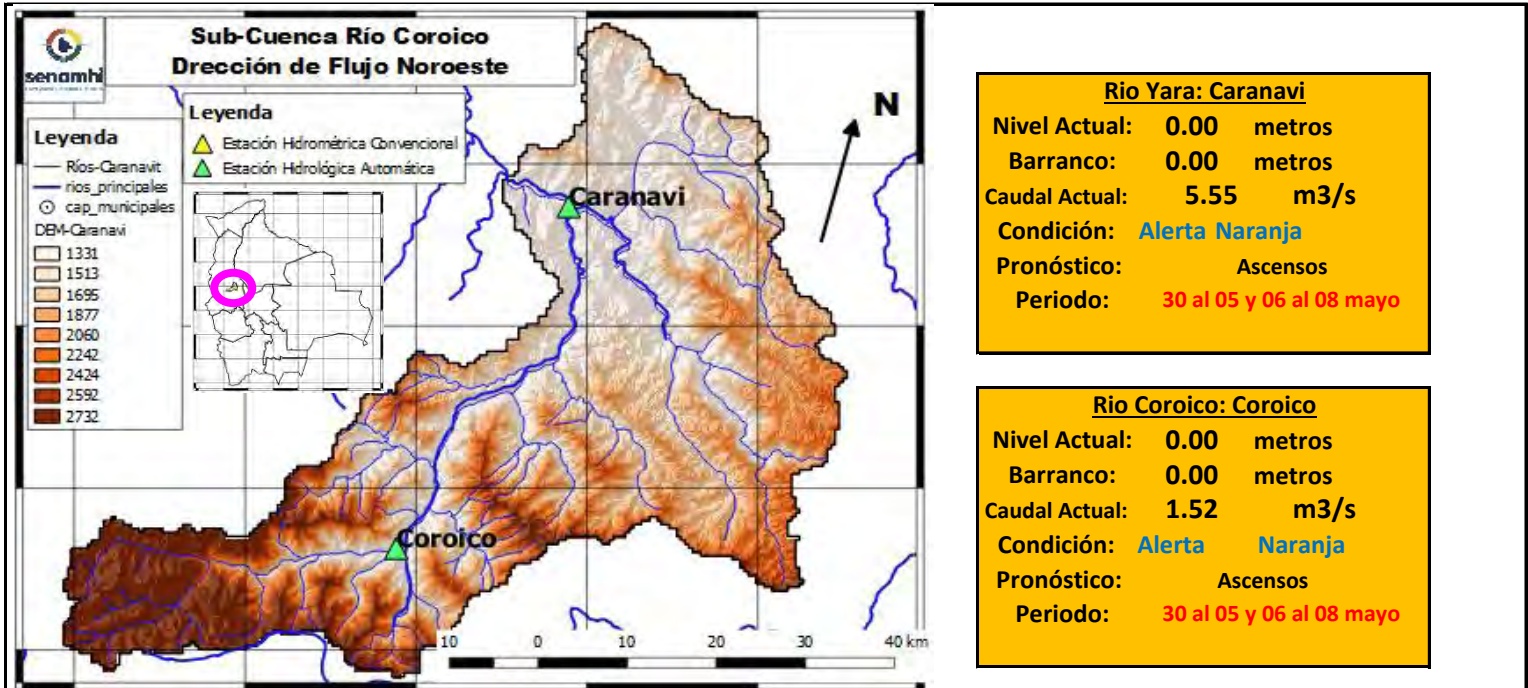
**NOTA:** Para obtener mayor información complementaria sobre lluvias revisar el boletín meteorológico ([www.senamhi.gob.bo](http://www.senamhi.gob.bo))

ACLARACION DE ALERTAS HIDROLOGICAS	
<b>ALERTA AMARILLA</b>	Es el estado normal de los Ríos y donde la intensidad y persistencia de lluvias es baja y por lo tanto no existe riesgo a desbordes para las poblaciones.
<b>ALERTA NARANJA.</b>	Se declara cuando la tendencia ascendente de los niveles de los ríos y la persistencia e intensidad de las lluvias indican la posibilidad de presentar desbordes en las próximas horas. (Para el uso de navegación esta alerta significa que es muy posible poder navegar).
<b>ALERTA ROJA.</b>	Se declara cuando el nivel de los Ríos alcanzan alturas críticas que hacen inminente el desborde, o cuando ya se ha iniciado la inundación.

GLOSARIO	
<b>Barranco</b>	= Significa cuantos metros falta para desbordar
<b>Pronostico</b>	= Es la probabilidad de la predicción futura de los Ríos a partir de las modelaciones hidrológicas
	Estación Hidrometrica que genera pronostico

SUB - CUENCA DEL RÍO COROICO

Jueves 25 de abril de 2024



**Río Yara: Caranavi**  
 Nivel Actual: 0.00 metros  
 Barranco: 0.00 metros  
 Caudal Actual: 5.55 m3/s  
 Condición: Alerta Naranja  
 Pronóstico: Ascensos  
 Periodo: 30 al 05 y 06 al 08 mayo

**Río Coroico: Coroico**  
 Nivel Actual: 0.00 metros  
 Barranco: 0.00 metros  
 Caudal Actual: 1.52 m3/s  
 Condición: Alerta Naranja  
 Pronóstico: Ascensos  
 Periodo: 30 al 05 y 06 al 08 mayo

	22/04/24	23/04/24	24/04/24	25/04/24	26/04/24	27/04/24	28/04/24
Nivel Caranavi		0.85	0.84	0.00			
Nivel Coroico		2.43	2.40	0.00			
Caudal Caranavi		5.76	5.68	5.55	411.18	1431.08	1521.14
Caudal Coroico		1.56	1.54	1.52	102.76	226.59	282.84

Ubicación	Municipios	Pronóstico Hidrológico		Análisis Hidrológico
		Periodo de ocurrencia	Pronóstico	
Cuenca río Coroico	Caranavi, Coroico y poblaciones cercanas	30 al 05 y 06 al 08 mayo	Ascensos	Se presentarán condiciones necesarias para generar ascensos de nivel

**NOTA:** Para obtener mayor información complementaria sobre lluvias revisar el boletín meteorológico ([www.senamhi.gob.bo](http://www.senamhi.gob.bo))

**ACLARACION DE ALERTAS HIDROLOGICAS**

**ALERTA AMARILLA**  
Es el estado normal de los Rios y donde la intensidad y persistencia de lluvias es baja y por lo tanto no existe riesgo a desbordes para las poblaciones.

**ALERTA NARANJA.**  
Se declara cuando la tendencia ascendente de los niveles de los rios y la persistencia e intensidad de las lluvias indican la posibilidad de presentar desbordes en las próximas horas. (Para el uso de navegación esta alerta significa que es muy posible poder navegar).

**ALERTA ROJA.**  
Se declara cuando el nivel de los Rios alcanzan alturas criticas que hacen inminente el desborde, o cuando ya se ha iniciado la inundación.

**GLOSARIO**

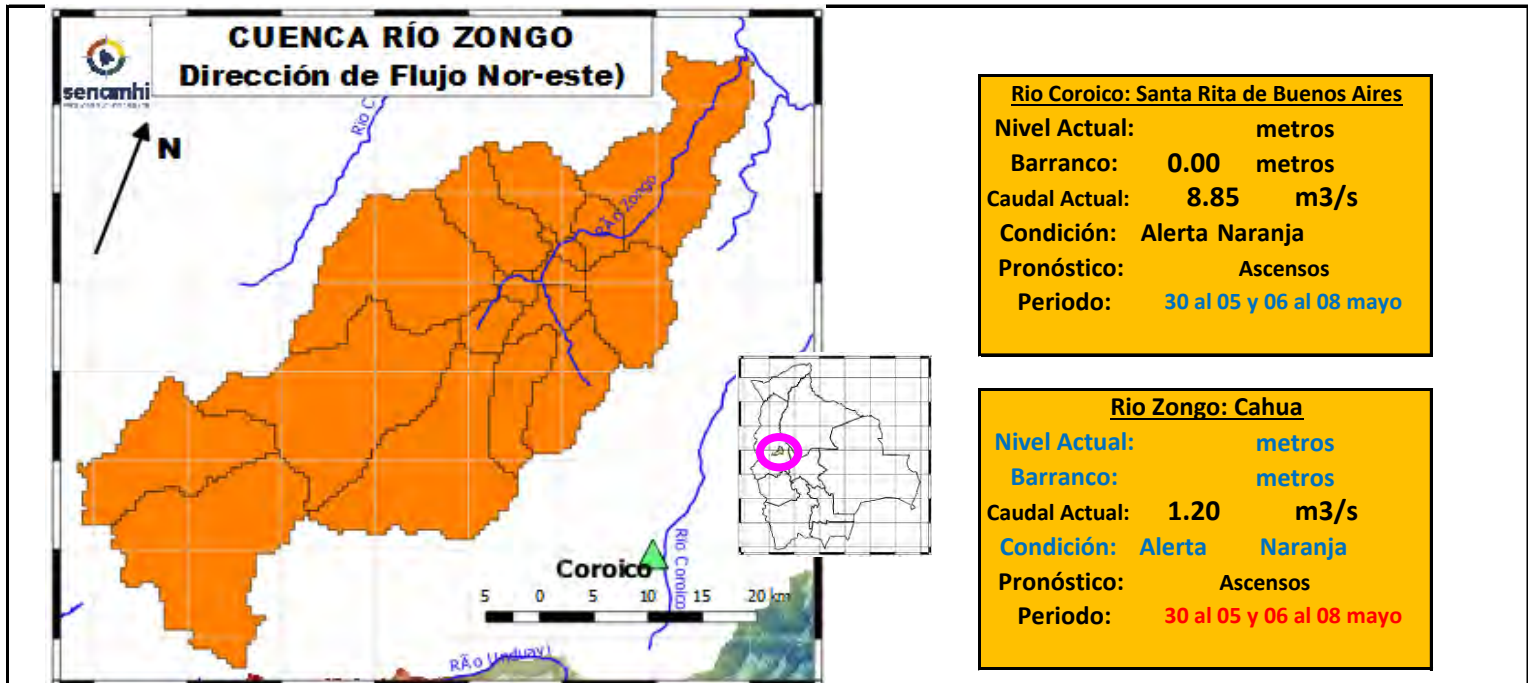
**Barranco** = Significa cuantos metros falta para desbordar

**Pronostico**= Es la probabilidad de la prediccion futura de los Rios a partir de las modelaciones hidrológicas

Estacion Hidrometrica que genera pronostico

## SUB - CUENCA DEL RÍO ZONGO


*Jueves 25 de abril de 2024*



	22/04/24	23/04/24	24/04/24	25/04/24	26/04/24	27/04/24	28/04/24
Nivel Coroico							
Nivel Zongo							
Caudal Santa Rita de Bnos. Aires		9.11	9.10	8.85	232.77	2134.01	2240.93
Caudal Zongo		1.21	1.22	1.20	17.30	50.92	63.51

Ubicación	Municipios	Pronóstico Hidrológico		Análisis Hidrológico
		Periodo de ocurrencia	Pronóstico	
Cuenca río Coroico	Zongo, Cahua, Santa Rita de Buenos Aires y poblaciones cercanas	30 al 05 y 06 al 08 mayo	Ascensos	Se presentarán condiciones necesarias para generar ascensos de nivel

**NOTA:** Para obtener mayor información complementaria sobre lluvias revisar el boletín meteorológico ([www.senamhi.gob.bo](http://www.senamhi.gob.bo))



**ACLARACION DE ALERTAS HIDROLOGICAS**

**ALERTA AMARILLA**  
Es el estado normal de los Ríos y donde la intensidad y persistencia de lluvias es baja y por lo tanto no existe riesgo a desbordes para las poblaciones.

**ALERTA NARANJA.**  
Se declara cuando la tendencia ascendente de los niveles de los ríos y la persistencia e intensidad de las lluvias indican la posibilidad de presentar desbordes en las próximas horas. (Para el uso de navegación esta alerta significa que es muy posible poder navegar).

**ALERTA ROJA.**  
Se declara cuando el nivel de los Ríos alcanzan alturas críticas que hacen inminente el desborde, o cuando ya se ha iniciado la inundación.

**GLOSARIO**

**Barranco** = Significa cuantos metros falta para desbordar

**Pronostico** = Es la probabilidad de la predicción futura de los Ríos a partir de las modelaciones hidrológicas

Estacion Hidrometrica que genera pronostico



## SUB - CUENCA DEL RÍO TIPUANI

*Jueves 25 de abril de 2024*




Río Tipuani: Tipuani	
Nivel Actual:	0.00 metros
Barranco:	0.00 metros
Caudal Actual:	31.23 m <sup>3</sup> /s
Condición:	Alerta Naranja
Pronóstico:	Ascensos
Periodo:	30 al 05 y 06 al 08 mayo

	22/04/24	23/04/24	24/04/24	25/04/24	26/04/24	27/04/24	28/04/24
Nivel [metros]	1.10	0.00	0.00	0.00			
Caudal [m <sup>3</sup> /s]		32.39	32.10	31.23	232.77	2134.01	2240.93


### IMPORTANTE:

Ubicación	Municipios	Pronóstico Hidrológico		Análisis Hidrológico
		Periodo de ocurrencia	Pronóstico	
Cuenca río Tipuani	Tipuani, Chima, Bartolo y poblaciones cercanas	30 al 05 y 06 al 08 mayo	Ascensos	Se presentarán condiciones necesarias para generar ascensos de nivel

**NOTA:** Para obtener mayor información complementaria sobre lluvias revisar el boletín meteorológico ([www.senamhi.gob.bo](http://www.senamhi.gob.bo))



ACLARACION DE ALERTAS HIDROLOGICAS	
<b>ALERTA AMARILLA</b>	Es el estado normal de los Ríos y donde la intensidad y persistencia de lluvias es baja y por lo tanto no existe riesgo a desbordes para las poblaciones.
<b>ALERTA NARANJA.</b>	Se declara cuando la tendencia ascendente de los niveles de los ríos y la persistencia e intensidad de las lluvias indican la posibilidad de presentar desbordes en las próximas horas. (Para el uso de navegación esta alerta significa que es muy posible poder navegar).
<b>ALERTA ROJA.</b>	Se declara cuando el nivel de los Ríos alcanzan alturas críticas que hacen inminente el desborde, o cuando ya se ha iniciado la inundación.

GLOSARIO	
<b>Barranco</b>	= Significa cuantos metros falta para desbordar
<b>Pronóstico</b>	= Es la probabilidad de la predicción futura de los Ríos a partir de las modelaciones hidrológicas
	Estacion Hidrometrica que genera pronostico

MINISTERIO MEDIO AMBIENTE Y AGUA

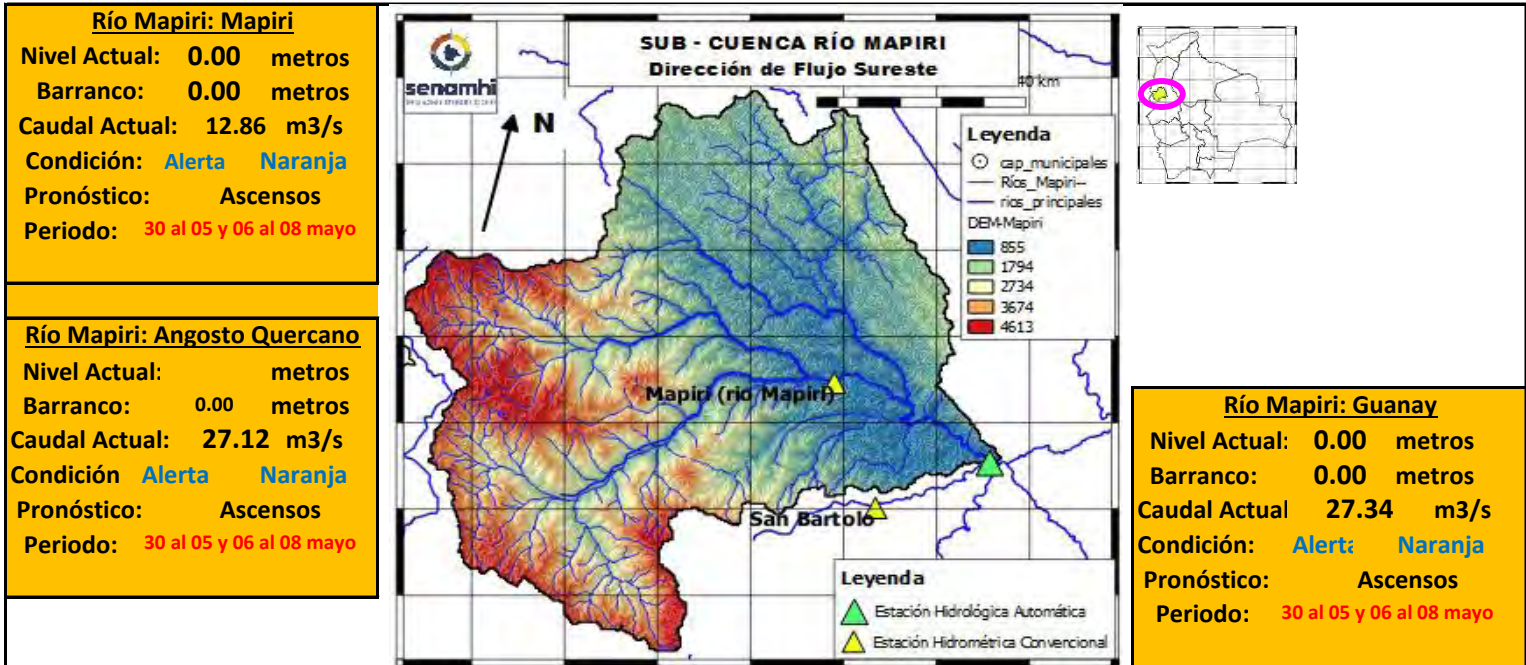
SERVICIO NACIONAL DE METEOROLOGÍA E HIDROLOGÍA

Calle Reyes Ortiz No 41 – Fax 591 – 2 – 2392413 - Telefono: 2355824 – 2129586 Web: [www.senamhi.gob.bo](http://www.senamhi.gob.bo) / e-mail: [dirmethi@senamhi.gob.bo](mailto:dirmethi@senamhi.gob.bo)

La Paz - Bolivia

## SUB - CUENCA DEL RÍO MAPIRI

*Jueves 25 de abril de 2024*



	Unidades	23/04/24	24/04/24	25/04/24	26/04/24	27/04/24	28/04/24
Nivel Guanay-Mapiri	[metros]	0	0	<b>0.00</b>			
Caudal Mapiri-Guanay	[m <sup>3</sup> /s]	28.43	28.06	<b>27.34</b>	241.09	4242.54	4963.74
Caudal Angosto Quercano	[m <sup>3</sup> /s]	27.87	27.56	<b>27.12</b>	163.45	3778.99	4422.6
Caudal Mapiri	[m <sup>3</sup> /s]	13.06	13.05	<b>12.86</b>	250.2	3858.7	4324.17

Ubicación	Municipios	Pronóstico Hidrológico		Análisis Hidrológico
		Periodo de ocurrencia	Pronóstico	
Cuenca río Mapiri	Chuma, Quiabaya, Combaya, Apolo, Mapiri, Angosto Quercano, Tacacoma, Guanay y poblaciones cercanas	30 al 05 y 06 al 08 mayo	Ascensos	Se presentarán condiciones necesarias para generar ascensos de nivel

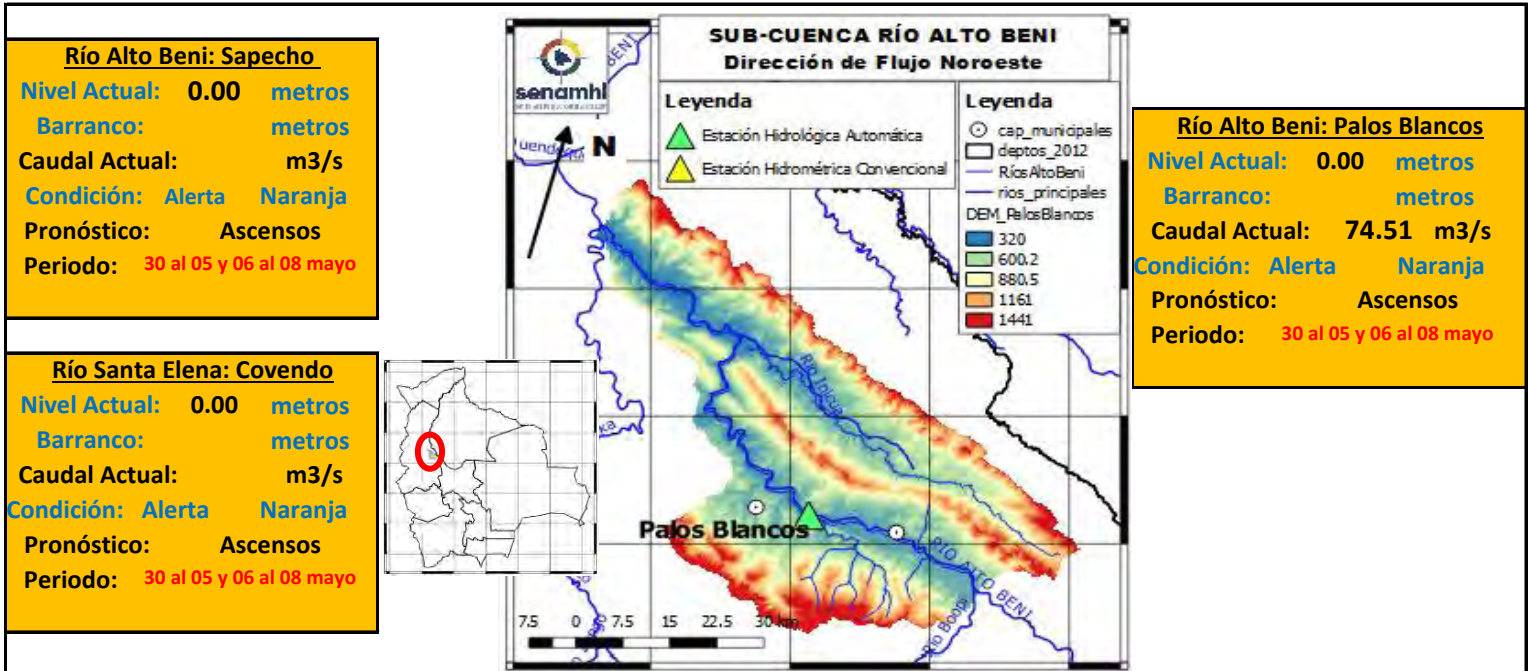
**NOTA: Para obtener mayor información complementaria sobre lluvias revisar el boletín meteorológico ([www.senamhi.gob.bo](http://www.senamhi.gob.bo))**

ACLARACION DE ALERTAS HIDROLOGICAS	
<b>ALERTA AMARILLA</b>	Es el estado normal de los Ríos y donde la intensidad y persistencia de lluvias es baja y por lo tanto no existe riesgo a desbordes para las poblaciones.
<b>ALERTA NARANJA.</b>	Se declara cuando la tendencia ascendente de los niveles de los ríos y la persistencia e intensidad de las lluvias indican la posibilidad de presentar desbordes en las próximas horas. (Para el uso de navegación esta alerta significa que es muy posible poder navegar).
<b>ALERTA ROJA.</b>	Se declara cuando el nivel de los Ríos alcanzan alturas críticas que hacen inminente el desborde, o cuando ya se ha iniciado la inundación.

GLOSARIO	
<b>Barranco</b>	= Significa cuantos metros falta para desbordar
<b>Pronóstico</b>	= Es la probabilidad de la predicción futura de los Ríos a partir de las modelaciones hidrológicas
	Estacion Hidrometrica que genera pronostico

## SUB - CUENCA DEL RÍO ALTO BENI

*Jueves 25 de abril de 2024*



	Unidades	23/04/24	24/04/24	25/04/24	26/04/24	27/04/24	28/04/24
Nivel Covendo	[metros]	0	0	0			
Nivel Sapecho	[metros]	0	0	0			
Caudal Palos Blancos	[m3/s]	76.69	75.47	<b>74.51</b>	205.31	6031.19	9384.34

**IMPORTANTE:**

Ubicación	Municipios	Pronóstico Hidrológico		Análisis Hidrológico
		Periodo de ocurrencia	Pronóstico	
Cuenca río Mapi	Chuma, Quiabaya, Combaya, Apolo, Mapi, Angosto Quercano, Tacacoma, Guanay y poblaciones cercanas	30 al 05 y 06 al 08 mayo	Ascensos	Se presentarán condiciones necesarias para generar ascensos de nivel

**NOTA:** Para obtener mayor información complementaria sobre lluvias revisar el boletín meteorológico ([www.senamhi.gob.bo](http://www.senamhi.gob.bo))

**ACLARACION DE ALERTAS HIDROLOGICAS**

**ALERTA AMARILLA**

Es el estado normal de los Ríos y donde la intensidad y persistencia de lluvias es baja y por lo tanto no existe riesgo a desbordes para las poblaciones.

**ALERTA NARANJA.**

Se declara cuando la tendencia ascendente de los niveles de los ríos y la persistencia e intensidad de las lluvias indican la posibilidad de presentar desbordes en las próximas horas. (Para el uso de navegación esta alerta significa que es muy posible poder navegar).

**ALERTA ROJA.**

Se declara cuando el nivel de los Ríos alcanzan alturas críticas que hacen inminente el desborde, o cuando ya se ha iniciado la inundación.

**GLOSARIO**

**Barranco** = Significa cuantos metros falta para desbordar

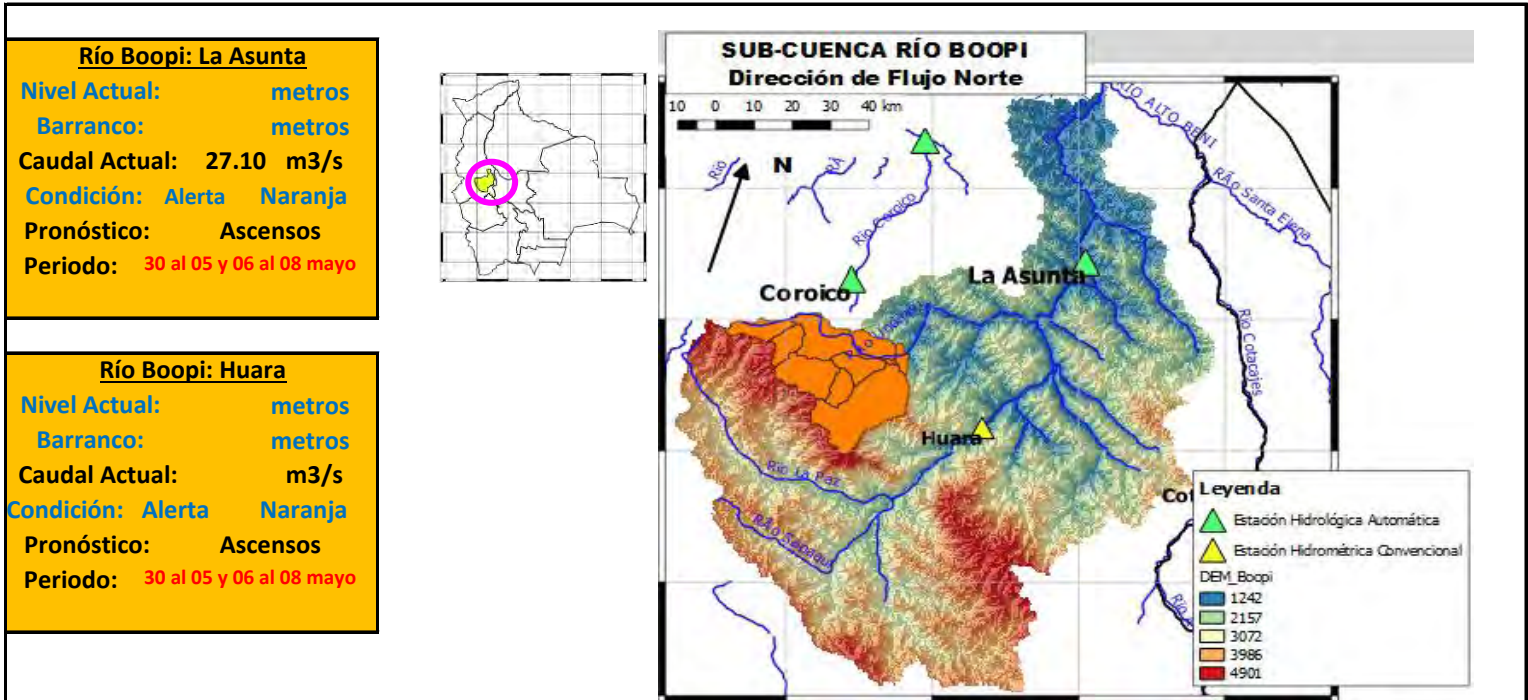
**Pronóstico** = Es la probabilidad de la predicción futura de los Ríos a partir de las modelaciones hidrológicas

▲ Estacion Hidrometrica que genera pronostico



## SUB - CUENCA DEL RÍO BOOPI

*Jueves 25 de abril de 2024*



	Unidades	23/04/24	24/04/24	25/04/24	26/04/24	27/04/24	28/04/24
Nivel La Asunta	[metros]	1.49	1.48	0			
Nivel Huara	[metros]	0	0	0			
Caudal Asunta	[m <sup>3</sup> /s]	27.65	27.30	27.10	401.15	2632.79	2990.91

**IMPORTANTE:**

Ubicación	Municipios	Pronóstico Hidrológico		Análisis Hidrológico
		Periodo de ocurrencia	Pronóstico	
Cuenca río Boopi	Asunta, Tamampaya, Huara y poblaciones cercanas	30 al 05 y 06 al 08 mayo	Ascensos	Se presentarán condiciones necesarias para generar ascensos de nivel

**NOTA:** Para obtener mayor información complementaria sobre lluvias revisar el boletín meteorológico ([www.senamhi.gob.bo](http://www.senamhi.gob.bo))

**ACLARACION DE ALERTAS HIDROLOGICAS**

**ALERTA AMARILLA**

Es el estado normal de los Ríos y donde la intensidad y persistencia de lluvias es baja y por lo tanto no existe riesgo a desbordes para las poblaciones.

**ALERTA NARANJA.**

Se declara cuando la tendencia ascendente de los niveles de los ríos y la persistencia e intensidad de las lluvias indican la posibilidad de presentar desbordes en las próximas horas. (Para el uso de navegación esta alerta significa que es muy posible poder navegar).

**ALERTA ROJA.**

Se declara cuando el nivel de los Ríos alcanzan alturas críticas que hacen inminente el desborde, o cuando ya se ha iniciado la inundación.

**GLOSARIO**

**Barranco** = Significa cuantos metros falta para desbordar

**Pronóstico** = Es la probabilidad de la predicción futura de los Ríos a partir de las modelaciones hidrológicas

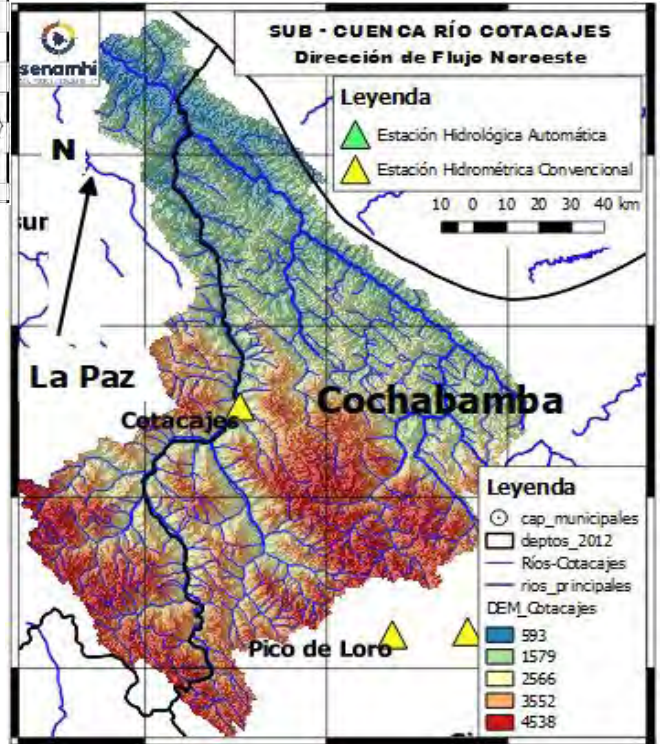
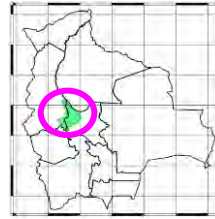
Estación Hidrométrica que genera pronóstico

## SUB - CUENCA DEL RÍO COTACAJES

*Jueves 25 de abril de 2024*

**Río Santa Elena: Covendo**  
**Nivel Actual: 0.00 metros**  
**Barranco: metros**  
**Caudal Actual: m3/s**  
**Condición: Alerta Naranja**  
**Pronóstico: Ascensos**  
**Periodo: 30 al 05 y 06 al 08 mayo**

**Río Cotacajes: Cimarrón**  
**Nivel Actual: 0.00 metros**  
**Barranco: metros**  
**Caudal Actual: 15.77 m3/s**  
**Condición: Alerta Naranja**  
**Pronóstico: Ascensos**  
**Periodo: 30 al 05 y 06 al 08 mayo**



	Unidades	23/04/24	24/04/24	25/04/24	26/04/24	27/04/24	28/04/24
Nivel Covendo	[metros]	0	0	0			
Caudal Cotacajes	[m3/s]	15.96	15.76	15.77	125.68	776.91	965.82

**IMPORTANTE:**

Ubicación	Municipios	Pronóstico Hidrológico		Análisis Hidrológico
		Periodo de ocurrencia	Pronóstico	
Cuenca río Cotacajes	Covendo, Cimarrón, Cotacajes, Independencia, Copacata y poblaciones cercanas	30 al 05 y 06 al 08 mayo	Ascensos	Se presentarán condiciones necesarias para generar ascensos de nivel

**NOTA: Para obtener mayor información complementaria sobre lluvias revisar el boletín meteorológico ([www.senamhi.gob.bo](http://www.senamhi.gob.bo))**

ACLARACION DE ALERTAS HIDROLOGICAS	
<b>ALERTA AMARILLA</b>	Es el estado normal de los Ríos y donde la intensidad y persistencia de lluvias es baja y por lo tanto no existe riesgo a desbordes para las poblaciones.
<b>ALERTA NARANJA.</b>	Se declara cuando la tendencia ascendente de los niveles de los ríos y la persistencia e intensidad de las lluvias indican la posibilidad de presentar desbordes en las próximas horas. (Para el uso de navegación esta alerta significa que es muy posible poder navegar).
<b>ALERTA ROJA.</b>	Se declara cuando el nivel de los Ríos alcanzan alturas críticas que hacen inminente el desborde, o cuando ya se ha iniciado la inundación.

GLOSARIO	
<b>Barranco</b>	= Significa cuantos metros falta para desbordar
<b>Pronóstico</b>	= Es la probabilidad de la predicción futura de los Ríos a partir de las modelaciones hidrológicas
	Estacion Hidrometrica que genera pronostico



**senamhi**

SERVICIO NACIONAL DE METEOROLOGÍA E HIDROLOGÍA

**SERVICIO NACIONAL DE METEOROLOGÍA E HIDROLOGÍA  
SENAMHI - BOLIVIA**

**BOLETÍN DE PRONÓSTICO HIDROLÓGICO**

**PANDO**

**Cuencas de los ríos: Acre, Tahuamanu, Madre  
de Dios y Abuná**



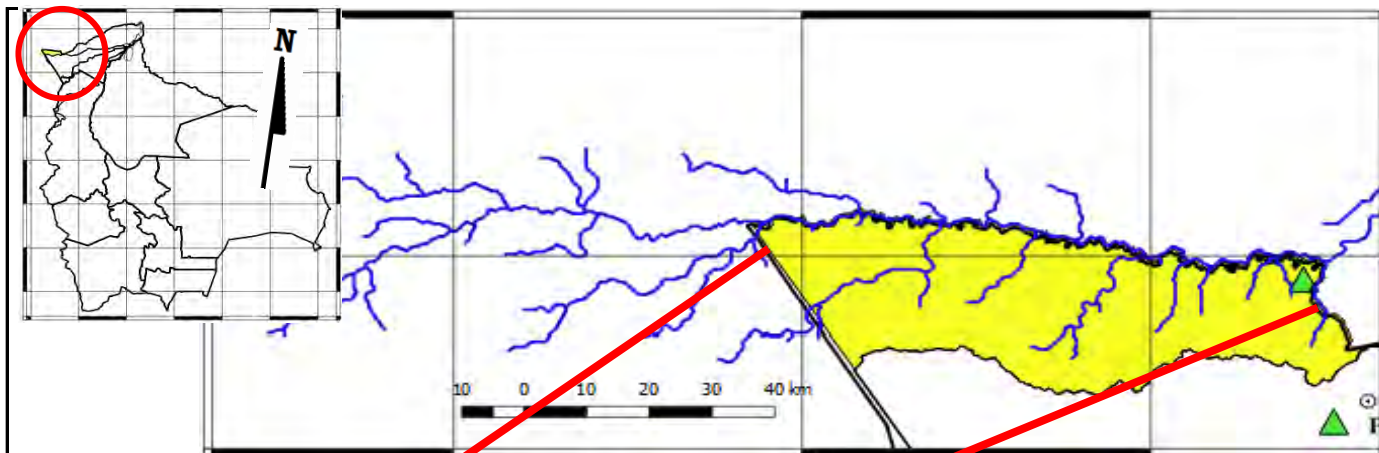
**UNIDAD DE PRONÓSTICOS HIDROLÓGICOS**





# CUENCA DEL RÍO ACRE

Jueves 25 de abril de 2024



**Río Acre: Bolpebra**  
 Nivel Actual: **3.21** metros  
 Barranco: **8.09** metros  
 Condición: **Alerta Amarilla**  
 Pronóstico: **Ascensos**  
 Periodo: **27 al 30 abril y 03 al 05 mayo**

**Río Acre: Cobija**  
 Nivel Actual: **2.01** metros  
 Barranco: **9.29** metros  
 Condición: **Alerta Amarilla**  
 Pronóstico: **Ascensos**  
 Periodo: **27 al 30 abril y 03 al 05 mayo**

**Alerta Roja: 11.30 metros**

Ubicación	Poblados cercanos	Pronóstico Hidrológico		Análisis Hidrológico
		Periodo de ocurrencia	Pronóstico	
Ríos de la cuenca río Acre	Cobija y comunidades cercanas	27 al 30 abril y 03 al 05 mayo	Ascensos	Se presentarán condiciones necesarias para generar ascensos de nivel

**ACLARACION DE ALERTAS HIDROLOGICAS**

**ALERTA AMARILLA**  
 Es el estado normal de los Rios donde la intensidad y persistencia de lluvias es baja, por lo tanto no existe riesgo a desbordes.

**ALERTA NARANJA.**  
 Se declara cuando la tendencia ascendente de los niveles de los rios y la persistencia e intensidad de las lluvias indican la posibilidad de presentar desbordes en las próximas horas. (Para el uso de navegación esta alerta significa que es posible navegar).

**ALERTA ROJA.**  
 Se declara cuando el nivel de los Ríos alcanzan alturas críticas que hacen inminente el desborde, o cuando ya se ha iniciado la inundación.

NIVELES DE ALERTA EN METROS				
RIO	ESTACION	ALERTA ROJA	ALERTA NARANJA	ALERTA AMARILLA
Acre	Bolpebra	11.30	9.00	3.00
Tahuamanu	Porvenir	6.50	4.80	1.80
Madre de Dios	El Sena	8.00	6.50	2.00
Beni	Riberalta	10.0	8.00	2.00
Beni	Cachuella Esperanza	10.0	8.00	2.00

**GLOSARIO**

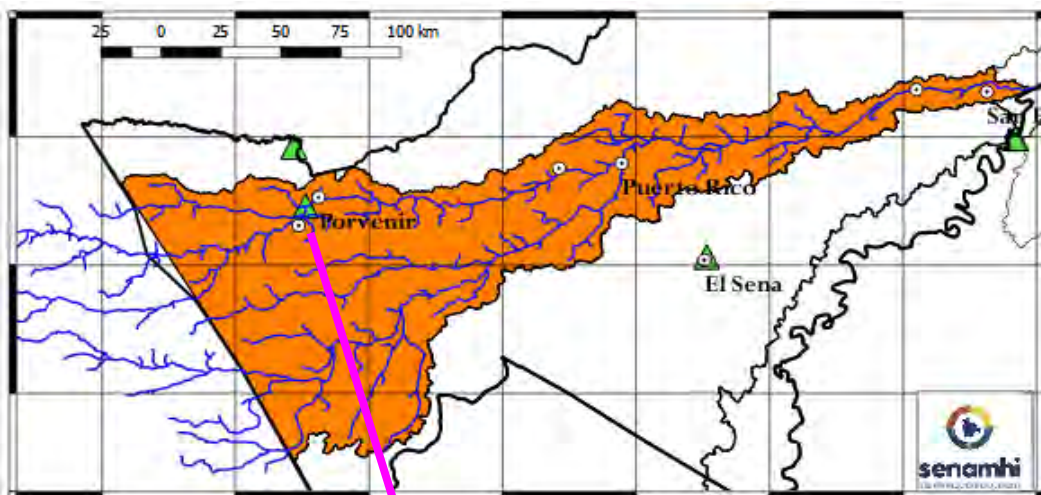
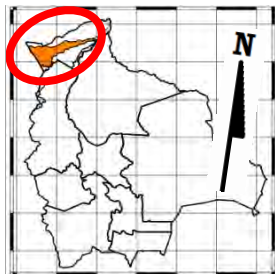
**Barranco** = Significa cuantos metros falta para desbordar

**Pronostico**= Es la probabilidad de la prediccion futura de los Rios a partir de las modelaciones hidrologicas

Estacion Hidrometrica que genera pronostico

# CUENCA DEL RÍO TAHUAMANU

Jueves 25 de abril de 2024



**Río Tahuamanu: Porvenir**  
**Nivel Actual:**                    metros  
**Barranco:**                        metros  
**Condición:** **Alerta Naranja**  
**Pronóstico:** **Ascensos**  
**Periodo:** **27 al 30 abril y 03 al 05 mayo**

**Alerta Roja: 12.00 metros**

Ubicación	Poblados cercanos	Pronóstico Hidrológico		Análisis Hidrológico
		Periodo de ocurrencia	Pronóstico	
Cuenca alta	Porvenir, Filadelfia, Puerto Rico y Comunidades Cercanas	27 al 30 abril y 03 al 05 mayo	Ascensos	Se presentarán condiciones necesarias para generar ascensos de nivel
Cuenca Media		27 al 30 abril y 03 al 05 mayo	Ascensos	Se presentarán condiciones necesarias para generar ascensos de nivel
Cuenca Baja		27 al 30 abril y 03 al 05 mayo	Ascensos	Se presentarán condiciones necesarias para generar ascensos de nivel

**ACLARACION DE ALERTAS HIDROLOGICAS**

**ALERTA AMARILLA**  
 Es el estado normal de los Rios donde la intensidad y persistencia de lluvias es baja, por lo tanto no existe riesgo a desbordes.

**ALERTA NARANJA.**  
 Se declara cuando la tendencia ascendente de los niveles de los rios y la persistencia e intensidad de las lluvias indican la posibilidad de presentar desbordes en las próximas horas. (Para el uso de navegación esta alerta significa que es posible navegar).

**ALERTA ROJA.**  
 Se declara cuando el nivel de los Rios alcanzan alturas críticas que hacen inminente el desborde, o cuando ya se ha iniciado la inundación.

**NIVELES DE ALERTA EN METROS**

RIO	ESTACION	ALERTA ROJA	ALERTA NARANJA	ALERTA AMARILLA
Acre	Bolpebra	11.30	9.00	3.00
Tahuamanu	Porvenir	6.50	4.80	1.80
Madre de Dios	El Sena	8.00	6.50	2.00
Beni	Riberalta	10.0	8.00	2.00
Beni	Cachuella Esperanza	10.0	8.00	2.00

**GLOSARIO**

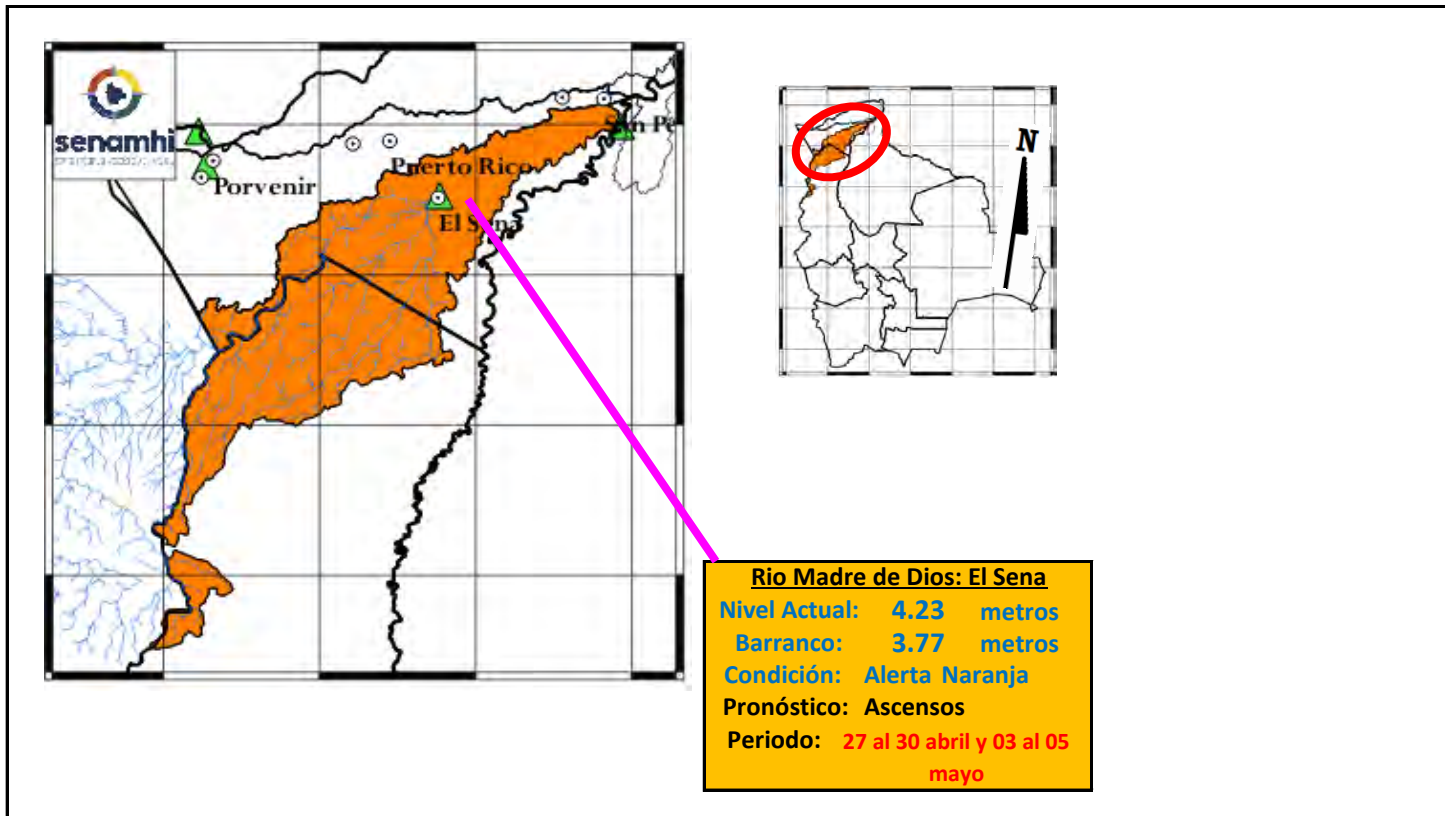
**Barranco** = Significa cuantos metros falta para desbordar

**Pronostico**= Es la probabilidad de la prediccion futura de los Rios a partir de las modelaciones hidrológicas

Estacion Hidrometrica que genera pronostico

# CUENCA DEL RÍO MADRE DE DIOS

Jueves 25 de abril de 2024



Ubicación	Poblados cercanos	Pronóstico Hidrológico		Análisis Hidrológico
		Periodo de ocurrencia	Pronóstico	
Cuenca Alta	El Sena, Chivé y Poblaciones Cercanas	27 al 30 abril y 03 al 05 mayo	Ascensos	Se presentarán condiciones necesarias para generar ascensos de nivel
Cuenca Media		27 al 30 abril y 03 al 05 mayo	Ascensos	Se presentarán condiciones necesarias para generar ascensos de nivel
Cuenca Baja		27 al 30 abril y 03 al 05 mayo	Ascensos	Se presentarán condiciones necesarias para generar ascensos de nivel

### ACLARACION DE ALERTAS HIDROLOGICAS

**ALERTA AMARILLA**  
Es el estado normal de los Rios donde la intensidad y persistencia de lluvias es baja, por lo tanto no existe riesgo a desbordes.

**ALERTA NARANJA.**  
Se declara cuando la tendencia ascendente de los niveles de los rios y la persistencia e intensidad de las lluvias indican la posibilidad de presentar desbordes en las próximas horas. (Para el uso de navegación esta alerta significa que es posible navegar).

**ALERTA ROJA.**  
Se declara cuando el nivel de los Rios alcanzan alturas críticas que hacen inminente el desborde, o cuando ya se ha iniciado la inundación.

### NIVELES DE ALERTA EN METROS

RIO	ESTACION	ALERTA ROJA	ALERTA NARANJA	ALERTA AMARILLA
Acre	Bolpebra	11.30	9.00	3.00
Tahuamanu	Porvenir	6.50	4.80	1.80
Madre de Dios	El Sena	8.00	6.50	2.00
Beni	Riberalta	10.0	8.00	2.00
Beni	Cachueta Esperanza	10.0	8.00	2.00

**GLOSARIO**

**Barranco** = Significa cuantos metros falta para desbordar

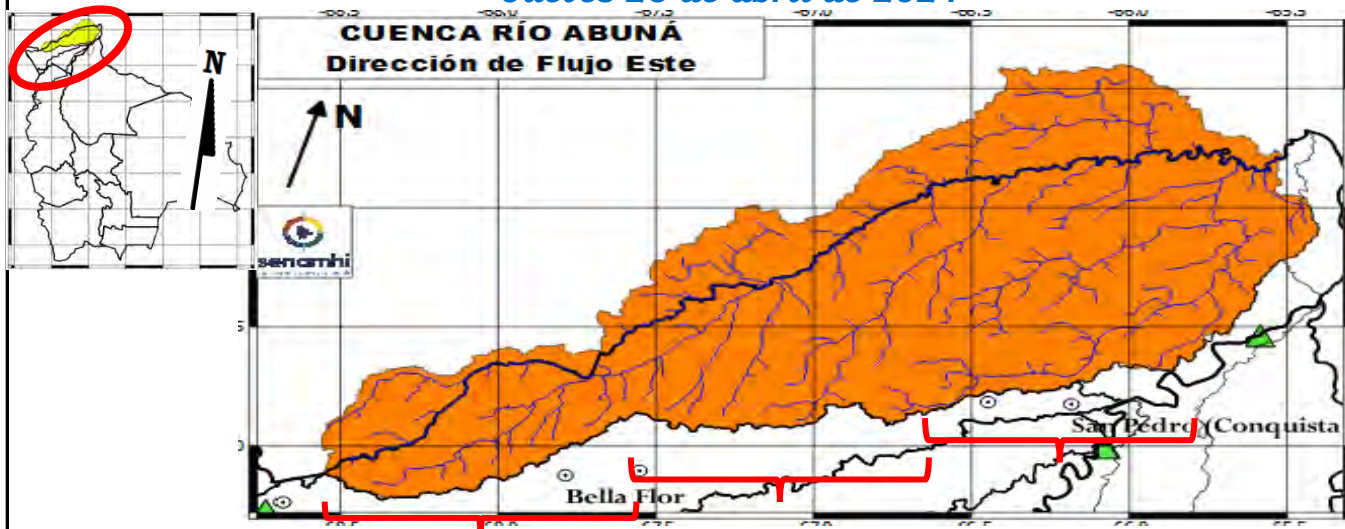
**Pronostico**= Es la probabilidad de la prediccion futura de los Rios a partir de las modelaciones hidrológicas

Estacion Hidrometrica que genera pronostico



# CUENCA DEL RÍO ABUNÁ

Jueves 25 de abril de 2024



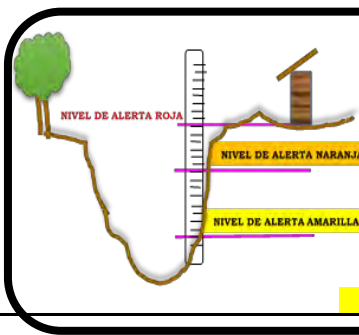
Cuenca Alta	
Nivel Actual:	metros
Barranco:	metros
Condición:	Alerta Naranja
Pronóstico:	Ascensos
Periodo:	27 al 30 abril y 03 al 05 mayo

Cuenca Media	
Nivel Actual:	metros
Barranco:	metros
Condición:	Alerta Naranja
Pronóstico:	Ascensos
Periodo:	27 al 30 abril y 03 al 05 mayo

Cuenca Baja	
Nivel Actual:	metros
Barranco:	metros
Condición:	Alerta Naranja
Pronóstico:	Ascensos
Periodo:	27 al 30 abril y 03 al 05 mayo

Ubicación	Poblados cercanos	Pronóstico Hidrológico		Análisis Hidrológico
		Periodo de ocurrencia	Pronóstico	
Cuenca Alta	Santa Rosa del Abuná, y poblaciones cercanas	27 al 30 abril y 03 al 05 mayo	Ascensos	Se presentarán condiciones necesarias para generar ascensos de nivel
Cuenca Media		27 al 30 abril y 03 al 05 mayo	Ascensos	Se presentarán condiciones necesarias para generar ascensos de nivel
Cuenca Baja		27 al 30 abril y 03 al 05 mayo	Ascensos	Se presentarán condiciones necesarias para generar ascensos de nivel

**NOTA:** Para obtener mayor información complementaria sobre lluvias revisar el boletín meteorológico ([www.senamhi.gob.bo](http://www.senamhi.gob.bo))



ACLARACION DE ALERTAS HIDROLOGICAS	
<b>ALERTA AMARILLA</b>	Es el estado normal de los Ríos donde la intensidad y persistencia de lluvias es baja, por lo tanto no existe riesgo a desbordes.
<b>ALERTA NARANJA.</b>	Se declara cuando la tendencia ascendente de los niveles de los ríos y la persistencia e intensidad de las lluvias indican la posibilidad de presentar desbordes en las próximas horas. (Para el uso de navegación esta alerta significa que es posible navegar).
<b>ALERTA ROJA.</b>	Se declara cuando el nivel de los Ríos alcanzan alturas críticas que hacen inminente el desborde, o cuando ya se ha iniciado la inundación.

NIVELES DE ALERTA EN METROS				
RIO	ESTACION	ALERTA ROJA	ALERTA NARANJA	ALERTA AMARILLA
Acre	Bolpebra	11.30	9.00	3.00
Tahuamanu	Porvenir	6.50	4.80	1.80
Madre de Dios	El Sena	8.00	6.50	2.00
Beni	Riberalta	10.0	8.00	2.00
Beni	Cachuela Esperanza	10.0	8.00	2.00

**GLOSARIO**  
**Barranco** = Significa cuantos metros falta para desbordar  
**Pronostico**= Es la probabilidad de la predicción futura de los Ríos a partir de las modelaciones hidrológicas  
 Estación Hidrométrica que genera pronóstico.



**senamhi**

SERVICIO NACIONAL DE METEOROLOGÍA E HIDROLOGÍA

**SERVICIO NACIONAL DE METEOROLOGÍA E HIDROLOGÍA  
SENAMHI - BOLIVIA**

## **BOLETÍN DE PRONÓSTICO HIDROLÓGICO**

# **ORURO**

**Cuencas de los ríos: Desaguadero, Lago  
Poopó y Lauca**

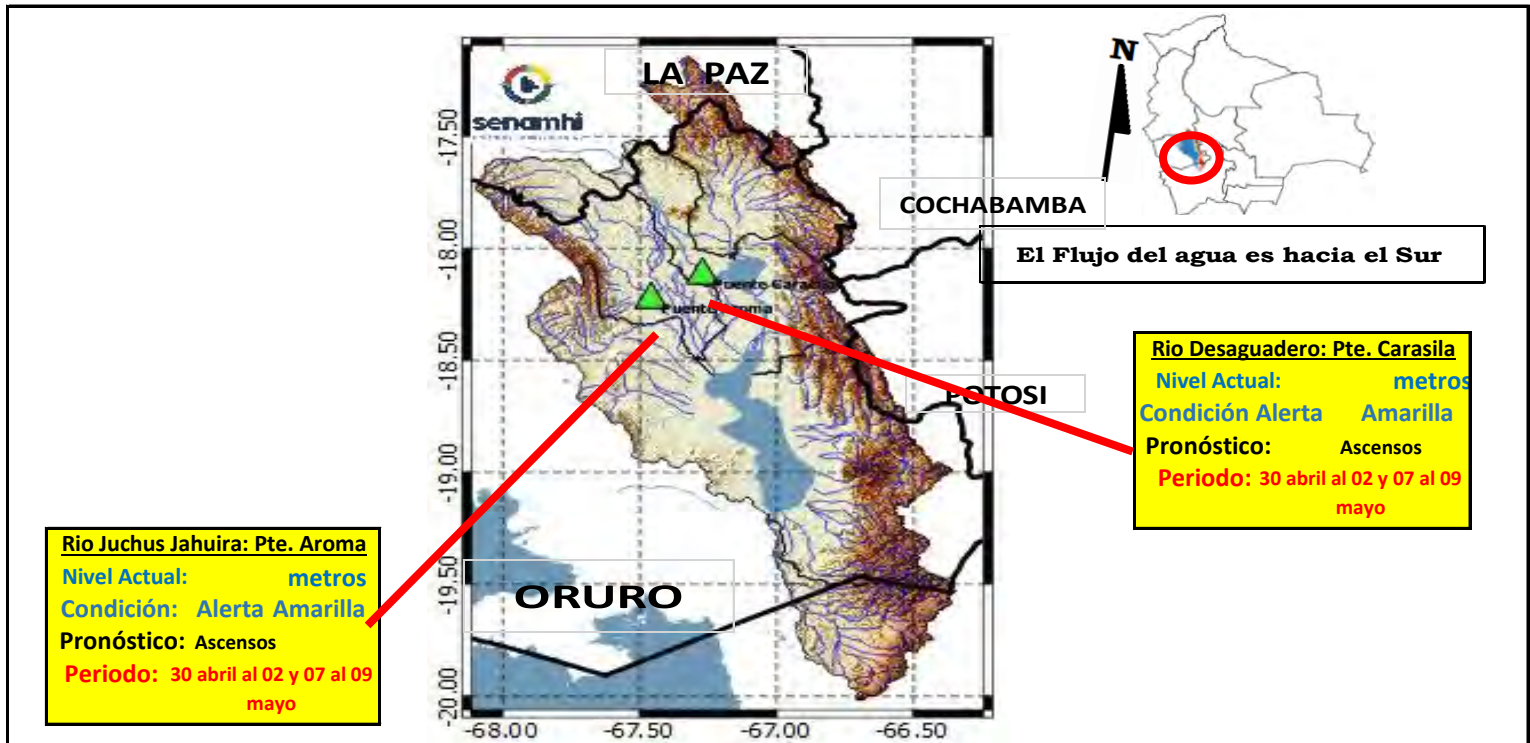


**UNIDAD DE PRONÓSTICOS HIDROLÓGICOS**



## CUENCA DEL LAGO POOPÓ

Jueves 25 de abril de 2024



**IMPORTANTE:** En general se espera el siguiente comportamiento:

Ubicación	Poblados cercanos	Pronóstico Hidrológico		Análisis Hidrológico
		Periodo de ocurrencia	Pronóstico	
Ríos de la cuenca alta, media y baja	Oruro, Toledo, El Choro, Caracollo, Eucaliptus, Antequera y comunidades cercanas	30 abril al 02 y 07 al 09 mayo	Ascensos	Se presentarán condiciones necesarias para generar ascensos de nivel

**NOTA:** Para obtener mayor información complementaria sobre lluvias revisar el boletín meteorológico ([www.senamhi.gob.bo](http://www.senamhi.gob.bo))

ACLARACION DE ALERTAS HIDROLOGICAS		GLOSARIO	
<b>ALERTA AMARILLA</b>	Es el estado normal de los Ríos donde la intensidad y persistencia de lluvias es baja, por lo tanto no existe riesgo a desbordes.	<b>Barranco</b>	= Significa cuantos metros falta para desbordar
<b>ALERTA NARANJA</b>	Se declara cuando la tendencia ascendente de los niveles de los ríos y la persistencia e intensidad de las lluvias indican la posibilidad de presentar desbordes en las próximas horas. (Para el uso de navegación esta alerta significa que es posible navegar).	<b>Pronostico</b>	= Es la probabilidad de la predicción futura de los Ríos a partir de las modelaciones hidrológicas
<b>ALERTA ROJA</b>	Se declara cuando el nivel de los Ríos alcanzan alturas críticas que hacen inminente el desborde, o cuando ya se ha iniciado la inundación.		Estacion Hidrometrica que genera pronostico



CUENCA RÍO LAUCA  
Jueves 25 de abril de 2024

**Cuenca Alta y Media**  
Condición: Alerta Amarilla  
Pronóstico: Ascensos  
Periodo: 30 abril al 02 y 07 al 09 mayo

**Cuenca Baja**  
Condición: Alerta Amarilla  
Pronóstico: Ascensos  
Periodo: 30 abril al 02 y 07 al 09 mayo



**IMPORTANTE:** En general se espera el siguiente comportamiento:

Ubicación	Poblados cercanos	Pronóstico Hidrológico		Análisis Hidrológico
		Periodo de ocurrencia	Pronóstico	
Ríos de la cuenca alta, media y baja	Curahara de Carangas, Turco, Culto, Sullka, Pumiri, Yunguyo, Chipaya y comunidades cercanas	30 abril al 02 y 07 al 09 mayo	Ascensos	Se presentarán condiciones necesarias para generar ascensos de nivel

**NOTA:** Para obtener mayor información complementaria sobre lluvias revisar el boletín meteorológico ([www.senamhi.gob.bo](http://www.senamhi.gob.bo))

**ACLARACION DE ALERTAS HIDROLOGICAS**

<b>ALERTA AMARILLA</b>	Es el estado normal de los Ríos donde la intensidad y persistencia de lluvias es baja, por lo tanto no existe riesgo a desbordes.
<b>ALERTA NARANJA.</b>	Se declara cuando la tendencia ascendente de los niveles de los ríos y la persistencia e intensidad de las lluvias indican la posibilidad de presentar desbordes en las próximas horas. (Para el uso de navegación esta alerta significa que es posible navegar).
<b>ALERTA ROJA.</b>	Se declara cuando el nivel de los Ríos alcanzan alturas críticas que hacen inminente el desborde, o cuando ya se ha iniciado la inundación.

**GLOSARIO**

**Barranco** = Significa cuantos metros falta para desbordar

**Pronostico**= Es la probabilidad de la predicción futura de los Ríos a partir de las modelaciones hidrológicas

▲ Estacion Hidrometrica que genera pronostico



**senamhi**

SERVICIO NACIONAL DE METEOROLOGÍA E HIDROLOGÍA

**SERVICIO NACIONAL DE METEOROLOGÍA E HIDROLOGÍA  
SENAMHI - BOLIVIA**

# **BOLETÍN DE PRONÓSTICO HIDROLÓGICO**

# **POTOSÍ**

**Cuencas de los ríos: San Juan del Oro, Tupiza,  
Tumúsla, Alto Pilcomayo y Chayanta**

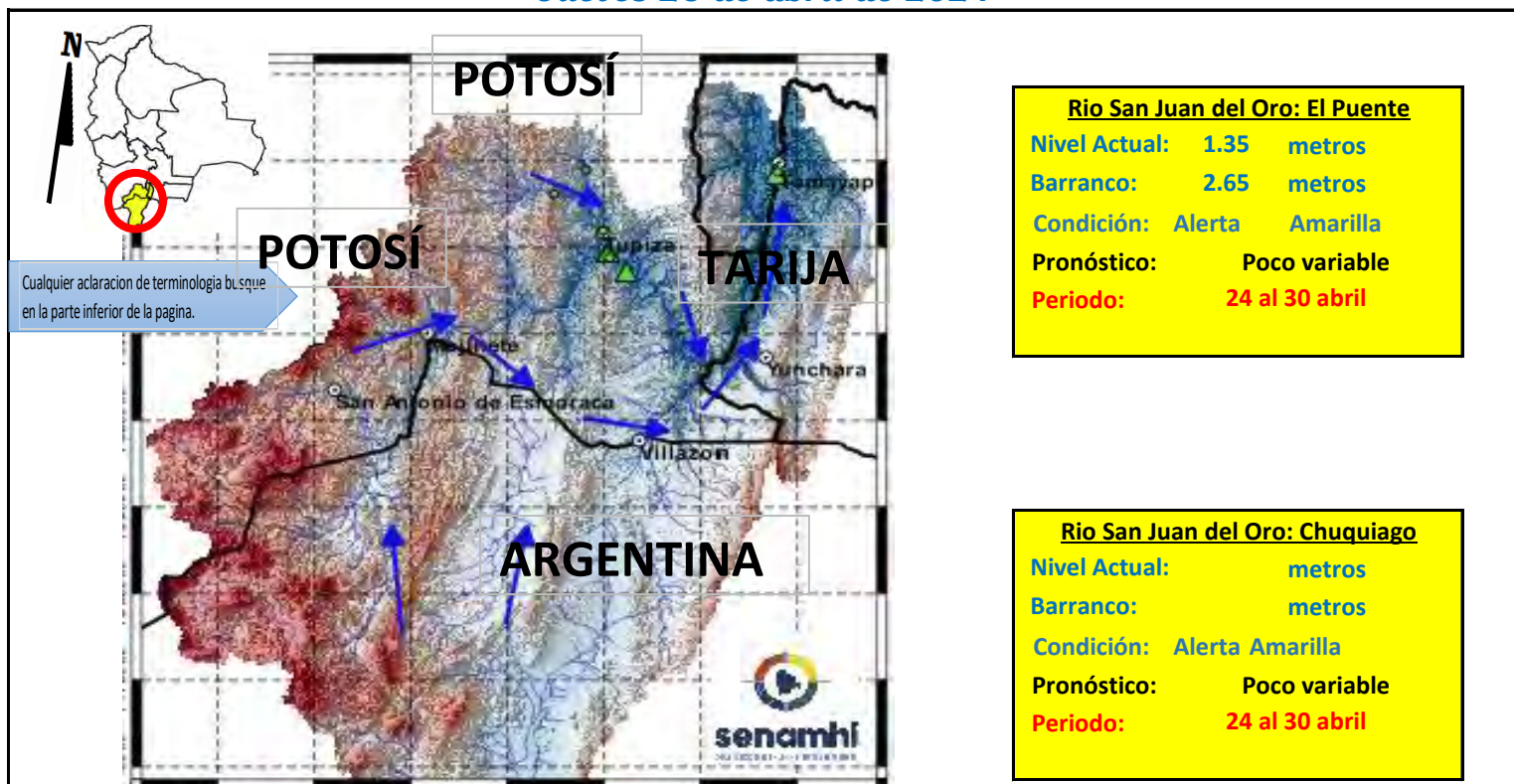


**UNIDAD DE PRONÓSTICOS HIDROLÓGICOS**



## CUENCA DEL RÍO SAN JUAN DEL ORO

*Jueves 25 de abril de 2024*



**Río San Juan del Oro: El Puente**

Nivel Actual: 1.35 metros  
 Barranco: 2.65 metros  
 Condición: Alerta Amarilla  
 Pronóstico: Poco variable  
 Periodo: 24 al 30 abril

**Río San Juan del Oro: Chuquiago**

Nivel Actual: metros  
 Barranco: metros  
 Condición: Alerta Amarilla  
 Pronóstico: Poco variable  
 Periodo: 24 al 30 abril

**IMPORTANTE:** En general se espera el siguiente comportamiento:

Ubicación	Poblados cercanos	Pronóstico Hidrológico		Análisis Hidrológico
		Periodo de ocurrencia	Pronóstico	
Ríos de la cuenca alta y media	Tupiza, Chuquiago, San Antonio de Esmoruco, Mojinete, Villazón, Yunchará,	24 al 30 abril	Poco variable	No se presentarán condiciones necesarias para generar ascensos de nivel
Ríos de la cuenca baja	Las carretas, y comunidades cercanas.	24 al 30 abril	Poco variable	No se presentarán condiciones necesarias para generar ascensos de nivel

**ACLARACION DE ALERTAS HIDROLOGICAS**

**ALERTA AMARILLA**  
Es el estado normal de los Ríos donde la intensidad y persistencia de lluvias es baja, por lo tanto no existe riesgo a desbordes.

**ALERTA NARANJA.**  
Se declara cuando la tendencia ascendente de los niveles de los ríos y la persistencia e intensidad de las lluvias indican la posibilidad de presentar desbordes en las próximas horas. (Para el uso de navegación esta alerta significa que es posible navegar).

**ALERTA ROJA.**  
Se declara cuando el nivel de los Ríos alcanzan alturas críticas que hacen inminente el desborde, o cuando ya se ha iniciado la inundación.

**UMBRALES DE ALERTA EN METROS**

ESTACION	RIO	ALERTA ROJA	ALERTA NARANJA	ALERTA AMARILLA
Chuquiago	San Juan del Oro	2.80	1.50	0.90
El Puente	San Juan del Oro	3.80	2.80	1.80

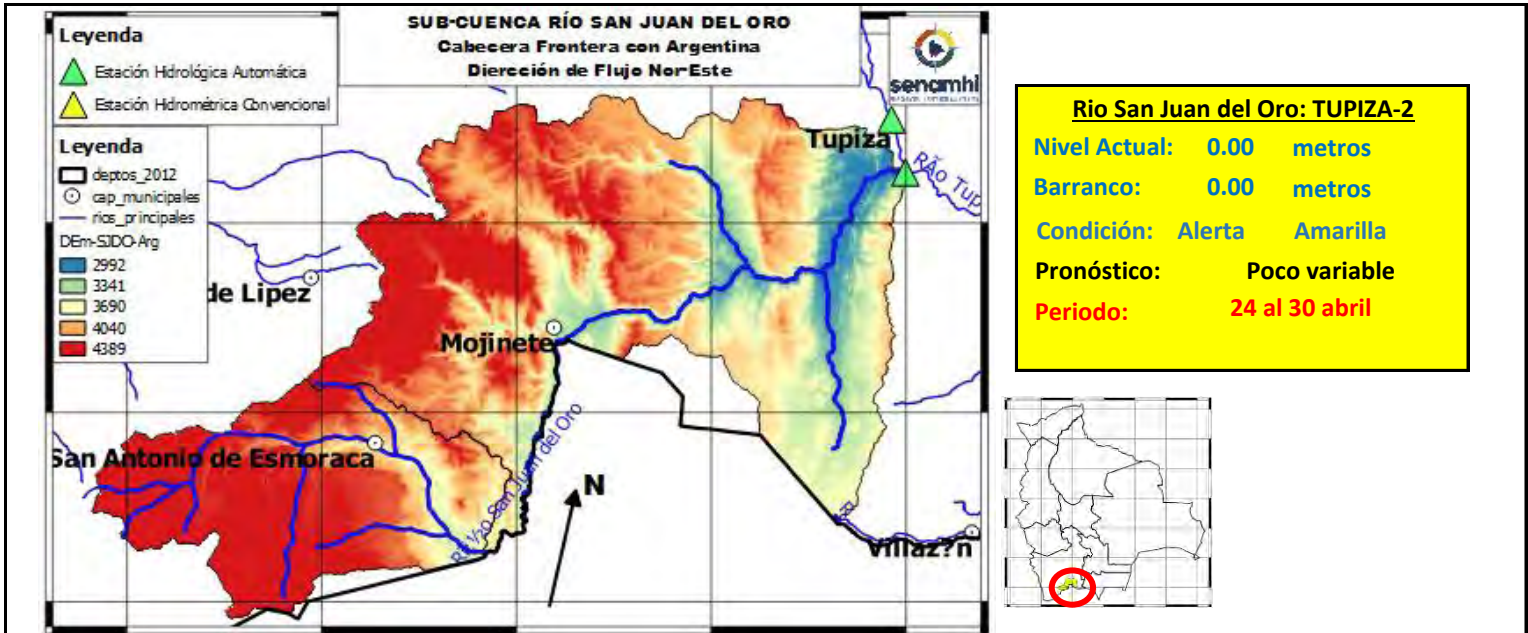
**GLOSARIO**

**Barranco** = Significa cuantos metros falta para desbordar  
**Pronóstico** = Es la probabilidad de la predicción futura de los Ríos a partir de las modelaciones hidrológicas  
 Estacion Hidrometrica que genera pronostico



## SUB - CUENCA DEL RÍO SAN JUAN DEL ORO (Frontera con Argentina)

**Jueves 25 de abril de 2024**



	23/4/2024	24/4/2024	25/4/2024	26/4/2024	27/4/2024	28/4/2024
<b>Nivel Tupiza-2</b>	0.71	0.70	<b>0.00</b>			
<b>Caudal Estancia</b>	38.15	68.39	<b>55.26</b>	299.27	344.89	372.44
<b>Caudal Mojinete</b>	29.07	59.91	<b>41.39</b>	258.17	299.63	329.21

**IMPORANTE:** En general se espera el siguiente comportamiento:

Ubicación	Poblados cercanos	Pronóstico Hidrológico		Análisis Hidrológico
		Periodo de ocurrencia	Pronóstico	
Ríos de la cuenca alta y media	San Antonio de Esmoruco, Mojinete y comunidades cercanas.	24 al 30 abril	Poco variable	No se presentarán condiciones necesarias para generar ascensos de nivel
Ríos de la cuenca baja		24 al 30 abril	Poco variable	No se presentarán condiciones necesarias para generar ascensos de nivel

**ACLARACION DE ALERTAS HIDROLOGICAS**

**ALERTA AMARILLA**

Es el estado normal de los Ríos donde la intensidad y persistencia de lluvias es baja, por lo tanto no existe riesgo a desbordes.

**ALERTA NARANJA.**

Se declara cuando la tendencia ascendente de los niveles de los ríos y la persistencia e intensidad de las lluvias indican la posibilidad de presentar desbordes en las próximas horas. (Para el uso de navegación esta alerta significa que es posible navegar).

**ALERTA ROJA.**

Se declara cuando el nivel de los Ríos alcanzan alturas críticas que hacen inminente el desborde, o cuando ya se ha iniciado la inundación.

**GLOSARIO**

**Barranco** = Significa cuantos metros falta para desbordar

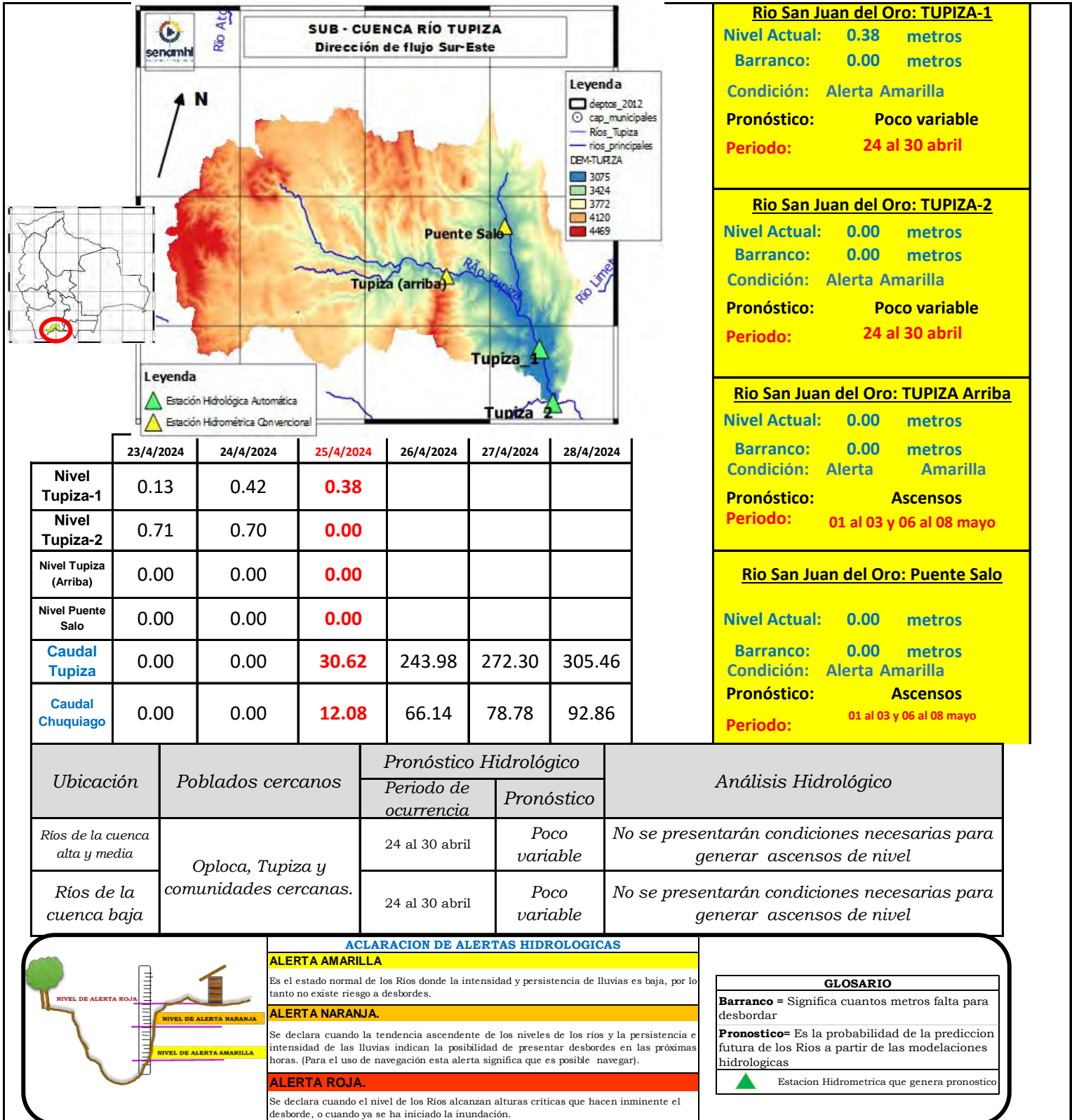
**Pronostico**= Es la probabilidad de la predicción futura de los Ríos a partir de las modelaciones hidrológicas

▲ Estacion Hidrometrica que genera pronostico



## SUB - CUENCA DEL RÍO TUPIZA

Jueves 25 de abril de 2024



**Río San Juan del Oro: TUPIZA-1**  
**Nivel Actual:** 0.38 metros  
**Barranco:** 0.00 metros  
**Condición:** Alerta Amarilla  
**Pronóstico:** Poco variable  
**Periodo:** 24 al 30 abril

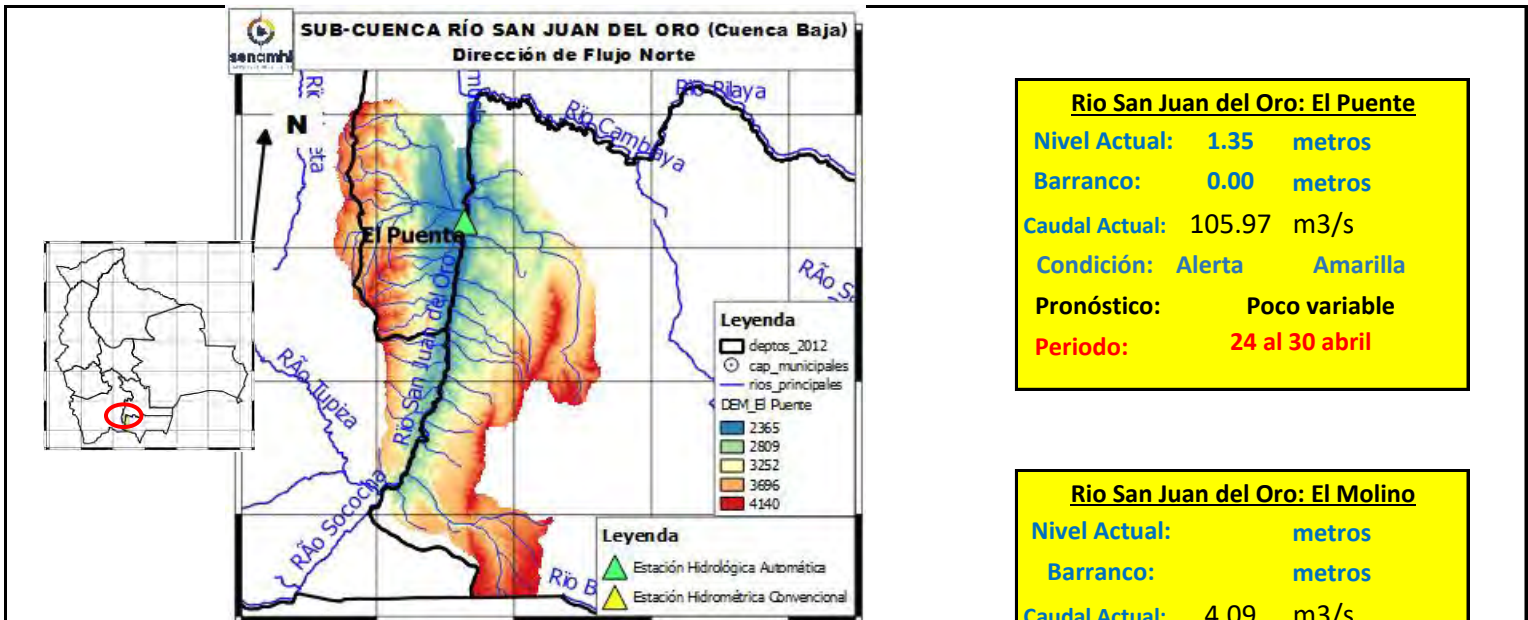
**Río San Juan del Oro: TUPIZA-2**  
**Nivel Actual:** 0.00 metros  
**Barranco:** 0.00 metros  
**Condición:** Alerta Amarilla  
**Pronóstico:** Poco variable  
**Periodo:** 24 al 30 abril

**Río San Juan del Oro: TUPIZA Arriba**  
**Nivel Actual:** 0.00 metros  
**Barranco:** 0.00 metros  
**Condición:** Alerta Amarilla  
**Pronóstico:** Ascensos  
**Periodo:** 01 al 03 y 06 al 08 mayo

**Río San Juan del Oro: Puente Salo**  
**Nivel Actual:** 0.00 metros  
**Barranco:** 0.00 metros  
**Condición:** Alerta Amarilla  
**Pronóstico:** Ascensos  
**Periodo:** 01 al 03 y 06 al 08 mayo

## SUB - CUENCA DEL RÍO SAN JUAN DEL ORO (Cuenca Baja-EI Puente)

**Jueves 25 de abril de 2024**



**Río San Juan del Oro: El Puente**

**Nivel Actual:** 1.35 metros

**Barranco:** 0.00 metros

**Caudal Actual:** 105.97 m<sup>3</sup>/s

**Condición:** Alerta Amarilla

**Pronóstico:** Poco variable

**Periodo:** 24 al 30 abril

**Río San Juan del Oro: El Molino**

**Nivel Actual:** metros

**Barranco:** metros

**Caudal Actual:** 4.09 m<sup>3</sup>/s

**Condición:** Alerta Amarilla

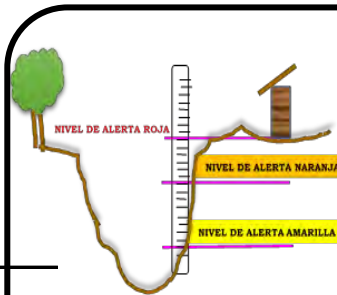
**Pronóstico:** Poco variable

**Periodo:** 24 al 30 abril

	23/4/2024	24/4/2024	25/4/2024	26/4/2024	27/4/2024	28/4/2024
<b>Nivel El Puente</b>	1.29	1.29	1.35			
<b>Caudal El Puente</b>	97.64	148.35	105.97	248.87	259.90	272.00
<b>Caudal El Molino</b>	2.99	3.92	4.09	55.14	68.60	75.68

**IMPORTANTE:** En general se espera el siguiente comportamiento:

Ubicación	Poblados cercanos	Pronóstico Hidrológico		Análisis Hidrológico
		Periodo de ocurrencia	Pronóstico	
Ríos de la cuenca alta y media	El Puente, El Molino y comunidades cercanas.	24 al 30 abril	Poco variable	No se presentarán condiciones necesarias para generar ascensos de nivel
Ríos de la cuenca baja		24 al 30 abril	Poco variable	No se presentarán condiciones necesarias para generar ascensos de nivel



**ACLARACION DE ALERTAS HIDROLOGICAS**

**ALERTA AMARILLA**

Es el estado normal de los Ríos donde la intensidad y persistencia de lluvias es baja, por lo tanto no existe riesgo a desbordes.

**ALERTA NARANJA.**

Se declara cuando la tendencia ascendente de los niveles de los ríos y la persistencia e intensidad de las lluvias indican la posibilidad de presentar desbordes en las próximas horas. (Para el uso de navegación esta alerta significa que es posible navegar).

**ALERTA ROJA.**

Se declara cuando el nivel de los Ríos alcanzan alturas críticas que hacen inminente el desborde, o cuando ya se ha iniciado la inundación.

**GLOSARIO**

**Barranco** = Significa cuantos metros falta para desbordar

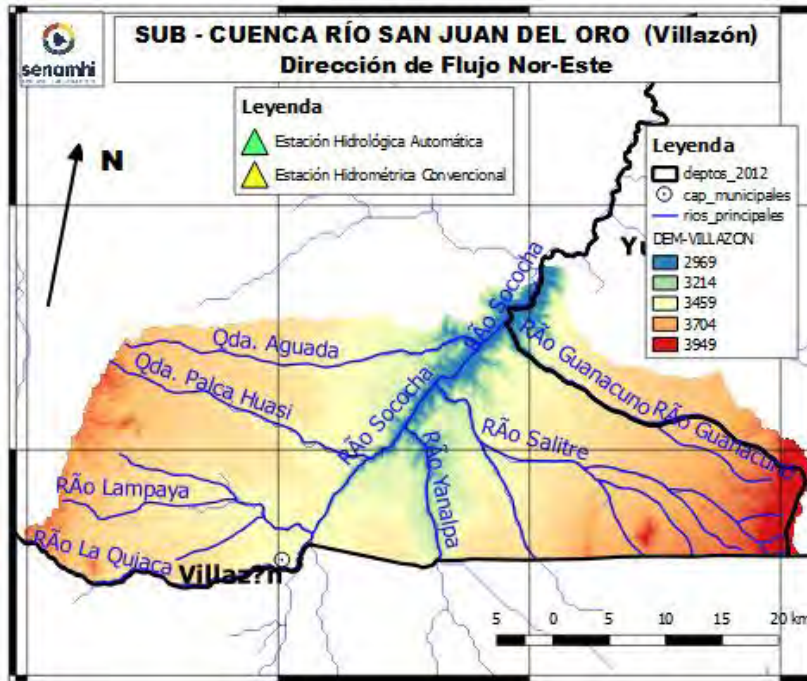
**Pronostico**= Es la probabilidad de la predicción futura de los Ríos a partir de las modelaciones hidrológicas

Estacion Hidrometrica que genera pronostico



## SUB - CUENCA DEL RÍO SAN JUAN DEL ORO (Villazón)

Jueves 25 de abril de 2024



**Río San Juan del Oro: Villazón**

**Nivel Actual:** metros

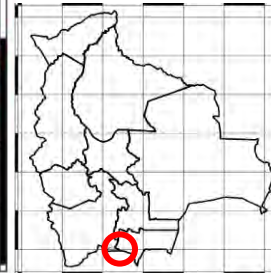
**Barranco:** metros

**Caudal Actual:** 10.11 m<sup>3</sup>/s

**Condición:** Alerta Amarilla

**Pronóstico:** Poco variable

**Periodo:** 24 al 30 abril



	23/4/2024	24/4/2024	25/4/2024	26/4/2024	27/4/2024	28/4/2024
<b>Nivel Villazon</b>						
<b>Caudal Villazón</b>	4.76	7.23	10.11	162.81	248.16	277.43

**IMPORTANTE:** En general se espera el siguiente comportamiento:

Ubicación	Poblados cercanos	Pronóstico Hidrológico		Análisis Hidrológico
		Periodo de ocurrencia	Pronóstico	
Ríos de la cuenca alta y media	Villazón y comunidades cercanas.	24 al 30 abril	Poco variable	No se presentarán condiciones necesarias para generar ascensos de nivel
Ríos de la cuenca baja		24 al 30 abril	Poco variable	No se presentarán condiciones necesarias para generar ascensos de nivel



### ACLARACION DE ALERTAS HIDROLOGICAS

#### ALERTA AMARILLA

Es el estado normal de los Ríos donde la intensidad y persistencia de lluvias es baja, por lo tanto no existe riesgo a desbordes.

#### ALERTA NARANJA.

Se declara cuando la tendencia ascendente de los niveles de los ríos y la persistencia e intensidad de las lluvias indican la posibilidad de presentar desbordes en las próximas horas. (Para el uso de navegación esta alerta significa que es posible navegar).

#### ALERTA ROJA.

Se declara cuando el nivel de los Ríos alcanzan alturas críticas que hacen inminente el desborde, o cuando ya se ha iniciado la inundación.

### GLOSARIO

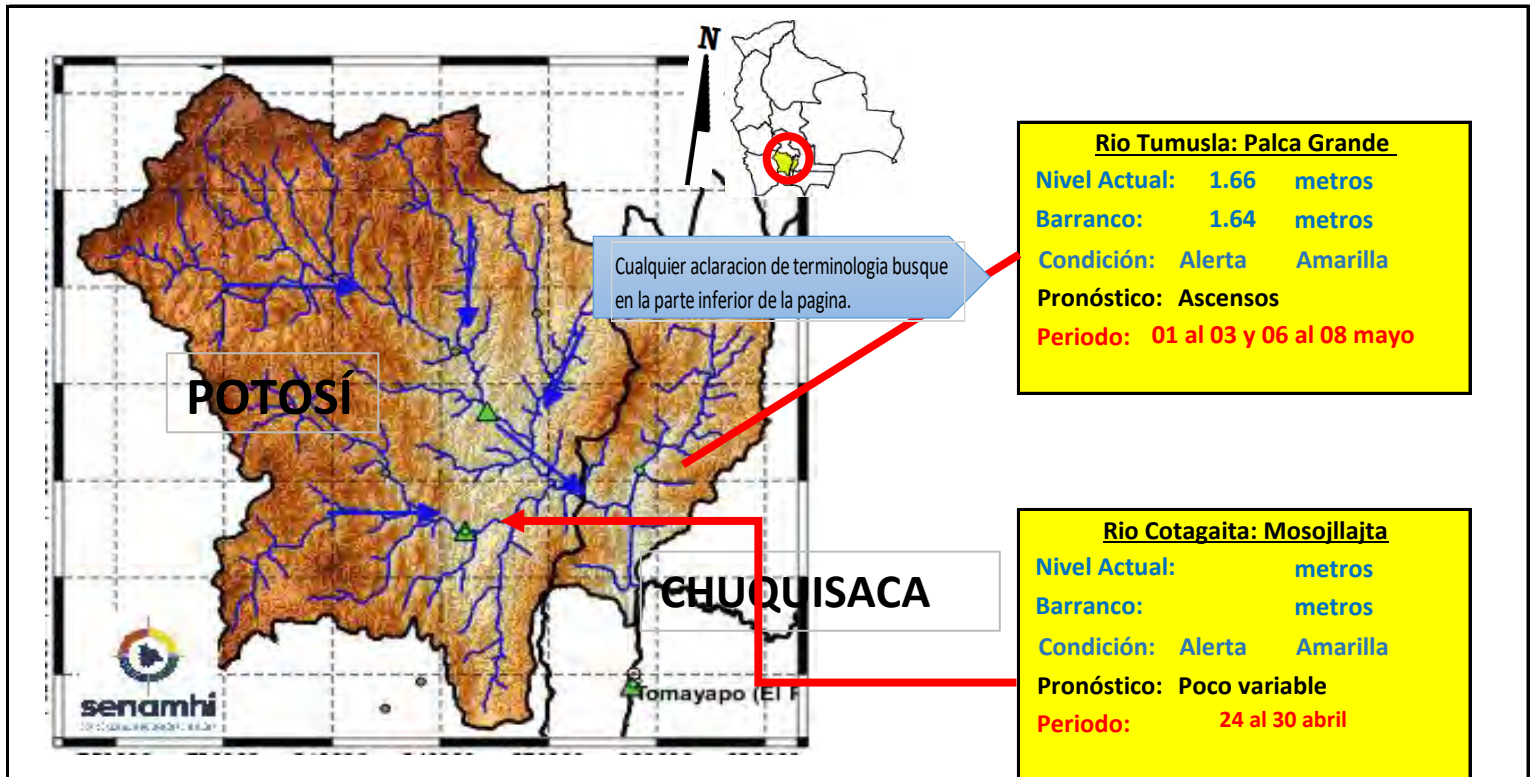
**Barranco** = Significa cuantos metros falta para desbordar

**Pronostico**= Es la probabilidad de la predicción futura de los Ríos a partir de las modelaciones hidrológicas

Estacion Hidrometrica que genera pronostico


## CUENCA RÍO COTAGAITA

**Jueves 25 de abril de 2024**



**IMPORTANTE:** En general se espera el siguiente comportamiento:

Ubicación	Poblados cercanos	Pronóstico Hidrológico		Análisis Hidrológico
		Periodo de ocurrencia	Pronóstico	
Ríos de la cuenca alta y media	Tomave, Porco, Atocha, Cotagaita, Villa Abecia, Camargo, Palca Grande	24 al 30 abril	Poco variable	No se presentarán condiciones necesarias para generar ascensos de nivel
Ríos de la cuenca baja	y comunidades cercanas	01 al 03 y 06 al 08 mayo	Ascensos	Se presentarán condiciones necesarias para generar ascensos de nivel



**ACLARACION DE ALERTAS HIDROLOGICAS**

**ALERTA AMARILLA**

Es el estado normal de los Ríos donde la intensidad y persistencia de lluvias es baja, por lo tanto no existe riesgo a desbordes.

**ALERTA NARANJA.**

Se declara cuando la tendencia ascendente de los niveles de los ríos y la persistencia e intensidad de las lluvias indican la posibilidad de presentar desbordes en las próximas horas. (Para el uso de navegación esta alerta significa que es posible navegar).

**ALERTA ROJA.**

Se declara cuando el nivel de los Ríos alcanzan alturas críticas que hacen inminente el desborde, o cuando ya se ha iniciado la inundación.

**GLOSARIO**

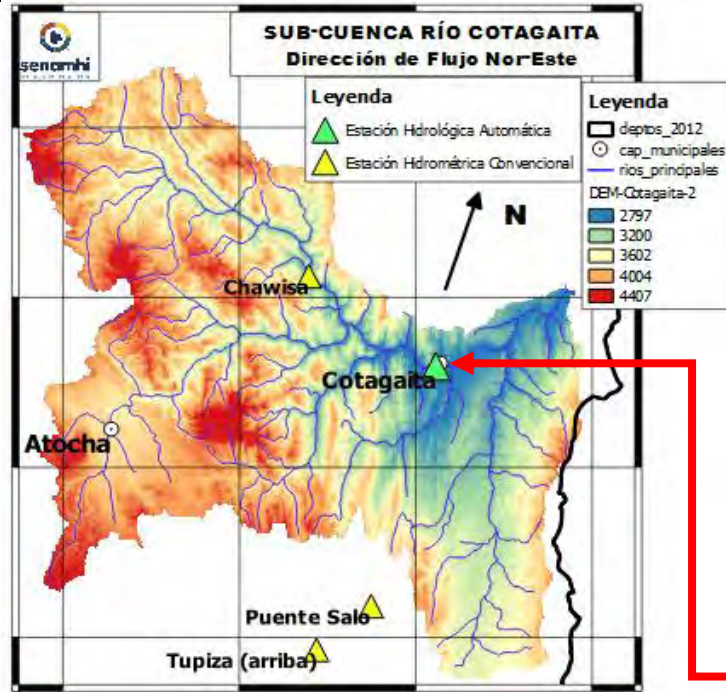
**Barranco** = Significa cuantos metros falta para desbordar

**Pronostico**= Es la probabilidad de la predicción futura de los Ríos a partir de las modelaciones hidrológicas

▲ Estacion Hidrometrica que genera pronostico

# CUENCA DEL RÍO COTAGAITA

Jueves 25 de abril de 2024



**Río Atocha: Chawisa**

Nivel Actual: 0.00 metros

Barranco: metros

Condición: Alerta Amarilla

Pronóstico: Poco variable

Periodo: 24 al 30 abril

**Río Cotagaita: Mosojllajta**

Nivel Actual: 0.00 metros

Barranco: metros

Condición: Alerta Amarilla

Pronóstico: Poco variable

Periodo: 24 al 30 abril

	23/4/2024	24/4/2024	25/4/2024	26/4/2024	27/4/2024	28/4/2024
Nivel Cotagaita	0.00	0.00	0.00			
Nivel Chawisa	0.00	0.00	0.00			

Ubicación	Poblados cercanos	Pronóstico Hidrológico		Análisis Hidrológico
		Periodo de ocurrencia	Pronóstico	
Ríos de la cuenca alta y media	Chawisa, Cotagaita y comunidades cercanas	24 al 30 abril	Poco variable	No se presentarán condiciones necesarias para generar ascensos de nivel
Ríos de la cuenca baja		24 al 30 abril	Poco variable	No se presentarán condiciones necesarias para generar ascensos de nivel

**ACLARACION DE ALERTAS HIDROLOGICAS**

**ALERTA AMARILLA**  
Es el estado normal de los Ríos donde la intensidad y persistencia de lluvias es baja, por lo tanto no existe riesgo a desbordes.

**ALERTA NARANJA**  
Se declara cuando la tendencia ascendente de los niveles de los ríos y la persistencia e intensidad de las lluvias indican la posibilidad de presentar desbordes en las próximas horas. (Para el uso de navegación esta alerta significa que es posible navegar).

**ALERTA ROJA**  
Se declara cuando el nivel de los Ríos alcanzan alturas críticas que hacen inminente el desborde, o cuando ya se ha iniciado la inundación.

**GLOSARIO**

**Barranco** = Significa cuantos metros falta para desbordar

**Pronostico**= Es la probabilidad de la prediccion futura de los Ríos a partir de las modelaciones hidrológicas

Estacion Hidrometrica que genera pronostico

MINISTERIO MEDIO AMBIENTE Y AGUA

SERVICIO NACIONAL DE METEOROLOGÍA E HIDROLOGÍA

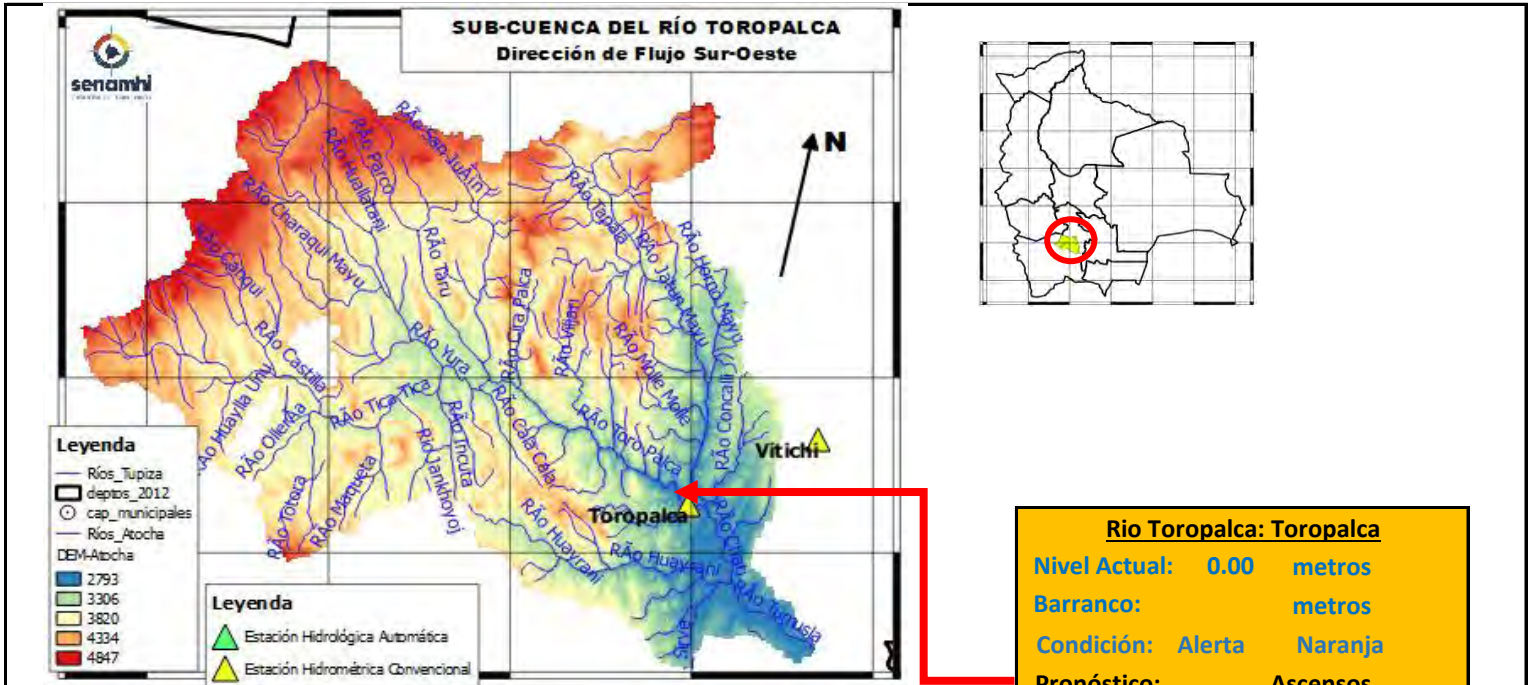
Calle Reyes Ortiz No 41 – Fax 591 – 2 – 2392413 - Telefono: 2355824 – 2129586 Web: www.senamhi.gob.bo / e-mail: dirmethi@senamhi.gob.bo

La Paz - Bolivia



# CUENCA DEL RÍO TOROPALCA

Jueves 25 de abril de 2024



**Río Toropalca: Toropalca**

Nivel Actual: 0.00 metros

Barranco: metros

Condición: Alerta Naranja

Pronóstico: Ascensos

Periodo: 01 al 03 y 06 al 08 mayo

	23/4/2024	24/4/2024	25/4/2024	26/4/2024	27/4/2024	28/4/2024
Nivel Toropalca	0.00	0.00	0.00			

Ubicación	Poblados cercanos	Pronóstico Hidrológico		Análisis Hidrológico
		Periodo de ocurrencia	Pronóstico	
Ríos de la cuenca alta y media	Atocha, Toropalca y comunidades cercanas	01 al 03 y 06 al 08 mayo	Ascensos	Se presentarán condiciones necesarias para generar ascensos de nivel
Ríos de la cuenca baja		01 al 03 y 06 al 08 mayo	Ascensos	Se presentarán condiciones necesarias para generar ascensos de nivel

**ACLARACION DE ALERTAS HIDROLOGICAS**

**ALERTA AMARILLA**  
Es el estado normal de los Ríos donde la intensidad y persistencia de lluvias es baja, por lo tanto no existe riesgo a desbordes.

**ALERTA NARANJA.**  
Se declara cuando la tendencia ascendente de los niveles de los ríos y la persistencia e intensidad de las lluvias indican la posibilidad de presentar desbordes en las próximas horas. (Para el uso de navegación esta alerta significa que es posible navegar).

**ALERTA ROJA.**  
Se declara cuando el nivel de los Ríos alcanzan alturas críticas que hacen inminente el desborde, o cuando ya se ha iniciado la inundación.

**GLOSARIO**

**Barranco** = Significa cuantos metros falta para desbordar

**Pronostico**= Es la probabilidad de la prediccion futura de los Ríos a partir de las modelaciones hidrológicas

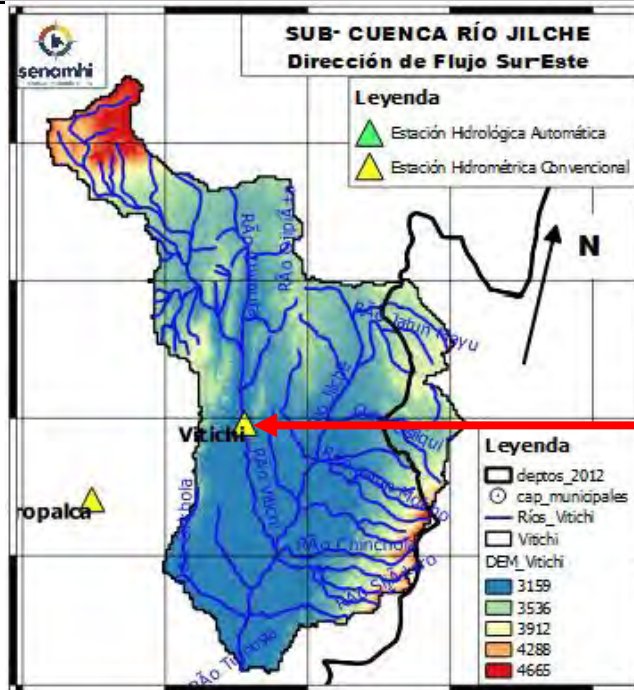
Estacion Hidrometrica que genera pronostico

MINISTERIO MEDIO AMBIENTE Y AGUA

SERVICIO NACIOANL DE METEOROLOGÍA E HIDROLOGÍA

## SUB - CUENCA DEL RÍO JILCHE

*Jueves 25 de abril de 2024*



**Río Jilche: Vitichi**

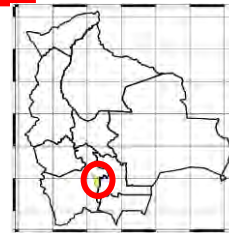
**Nivel Actual:** 0.00 metros

**Barranco:** metros

**Condición:** Alerta Naranja

**Pronóstico:** Ascensos

**Periodo:** 01 al 03 y 06 al 08 mayo



	23/4/2024	24/4/2024	25/4/2024	26/4/2024	27/4/2024	28/4/2024
Nivel Vitichi	0.00	0.00	0.00			

Ubicación	Poblados cercanos	Pronóstico Hidrológico		Análisis Hidrológico
		Periodo de ocurrencia	Pronóstico	
Ríos de la cuenca alta y media	Atocha, Toropalca y comunidades cercanas	01 al 03 y 06 al 08 mayo	Ascensos	Se presentarán condiciones necesarias para generar ascensos de nivel
Ríos de la cuenca baja		01 al 03 y 06 al 08 mayo	Ascensos	Se presentarán condiciones necesarias para generar ascensos de nivel

**ACLARACION DE ALERTAS HIDROLOGICAS**

**ALERTA AMARILLA**

Es el estado normal de los Ríos donde la intensidad y persistencia de lluvias es baja, por lo tanto no existe riesgo a desbordes.

**ALERTA NARANJA.**

Se declara cuando la tendencia ascendente de los niveles de los ríos y la persistencia e intensidad de las lluvias indican la posibilidad de presentar desbordes en las próximas horas. (Para el uso de navegación esta alerta significa que es posible navegar).

**ALERTA ROJA.**

Se declara cuando el nivel de los Ríos alcanzan alturas críticas que hacen inminente el desborde, o cuando ya se ha iniciado la inundación.

**GLOSARIO**

**Barranco** = Significa cuantos metros falta para desbordar

**Pronostico**= Es la probabilidad de la prediccion futura de los Ríos a partir de las modelaciones hidrológicas

▲ Estacion Hidrometrica que genera pronostico

MINISTERIO MEDIO AMBIENTE Y AGUA

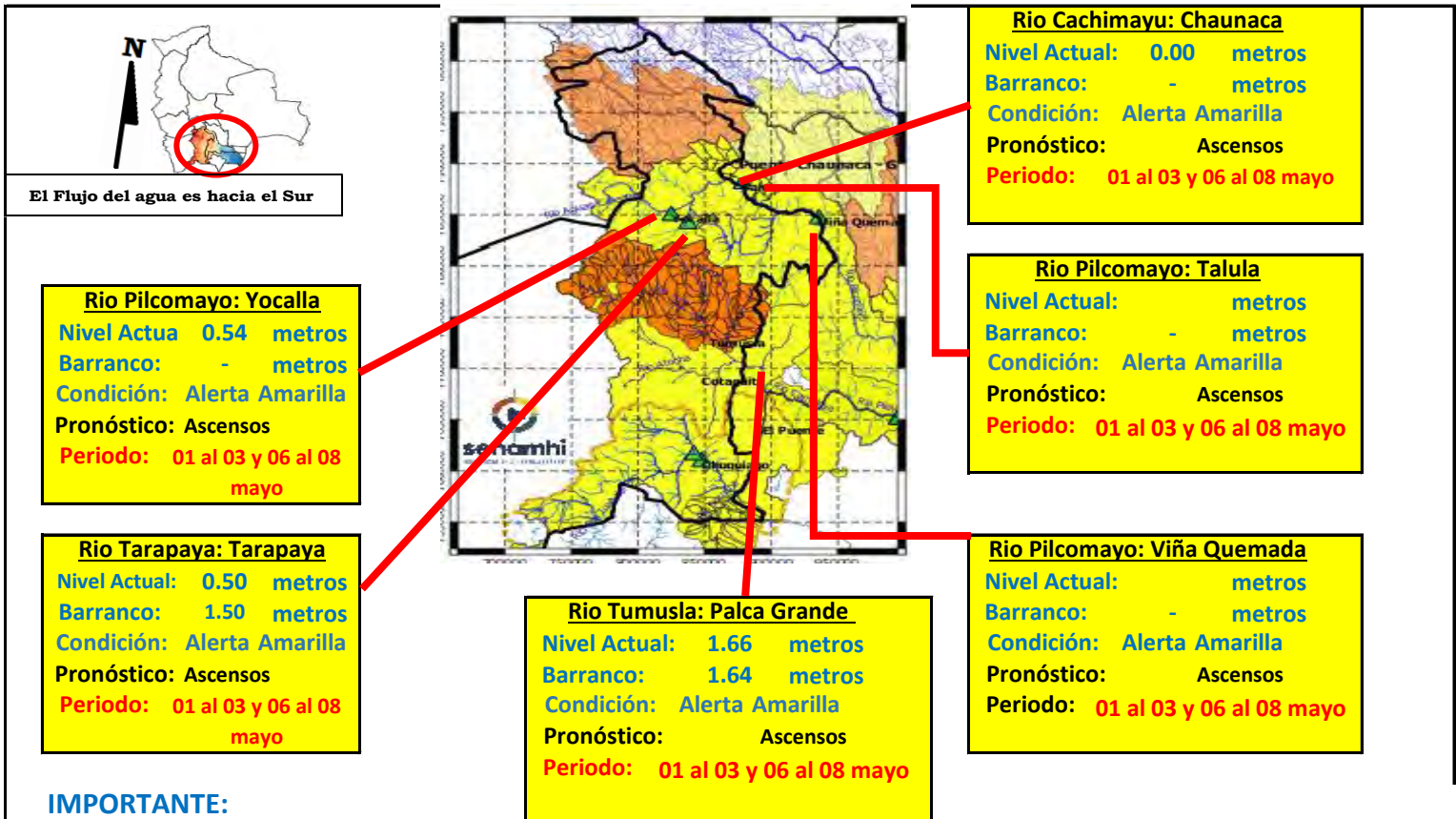
SERVICIO NACIOANL DE METEOROLOGÍA E HIDROLOGÍA

Calle Reyes Ortiz No 41 – Fax 591 – 2 – 2392413 - Telefono: 2355824 – 2129586 Web: www.senamhi.gob.bo / e-mail: dirmethi@senamhi.gob.bo

La Paz - Bolivia

# CUENCA ALTA DEL RÍO PILCOMAYO (POTOSÍ)

Jueves 25 de abril de 2024



**IMPORTANTE:**

Ubicación	Departamento	Pronóstico Hidrológico		Análisis Hidrológico
		Periodo de ocurrencia	Pronóstico	
Ríos de la cuenca alta	Potosí (este)	01 al 03 y 06 al 08 mayo	Ascensos	Se presentarán condiciones necesarias para generar ascensos de nivel
Ríos de la cuenca media	Chuquisaca	01 al 03 y 06 al 08 mayo	Ascensos	Se presentarán condiciones necesarias para generar ascensos de nivel

**NOTA: Para obtener mayor información complementaria sobre lluvias revisar el boletín meteorológico ([www.senamhi.gob.bo](http://www.senamhi.gob.bo))**

**ACLARACION DE ALERTAS HIDROLOGICAS**

**ALERTA AMARILLA**  
Es el estado normal de los Ríos donde la intensidad y persistencia de lluvias es baja, por lo tanto no existe riesgo a desbordes.

**ALERTA NARANJA.**  
Se declara cuando la tendencia ascendente de los niveles de los ríos y la persistencia e intensidad de las lluvias indican la posibilidad de presentar desbordes en las próximas horas. (Para el uso de navegación esta alerta significa que es posible navegar).

**ALERTA ROJA.**  
Se declara cuando el nivel de los Ríos alcanzan alturas críticas que hacen inminente el desborde, o cuando ya se ha iniciado la inundación.

**UMBRALES DE ALERTA EN METROS**

ESTACION	RIO	ALERTA ROJA	ALERTA NARANJA	ALERTA AMARILLA
Tarapaya	Tarapaya	2.00	1.00	0.50
Yocalla	Pilcomayo	-	-	-
Chuquiago	San Juan del Oro	2.80	1.50	0.90
Mosollaita	Cotagaita	1.20	0.60	0.30
Talula	Pilcomayo	3.00	2.50	1.50
Viña Quemada	Pilcomayo	3.50	2.3	1.5
Palca Grande	Tumusla	3.30	2.30	1.30
El Puente	San Juan del Oro	3.80	2.80	1.80
Puente Aruma	Pilcomayo	-	-	-
Villamontes	Pilcomayo	5.00	3.50	2.00

**GLOSARIO**

**Barranco** = Significa cuantos metros falta para desbordar

**Pronóstico** = Es la probabilidad de la predicción futura de los Ríos a partir de las modelaciones hidrológicas

Estación Hidrometrica que genera pronóstico





**senamhi**

SERVICIO NACIONAL DE METEOROLOGÍA E HIDROLOGÍA

**SERVICIO NACIONAL DE METEOROLOGÍA E HIDROLOGÍA  
SENAMHI - BOLIVIA**

**BOLETÍN DE PRONÓSTICO HIDROLÓGICO**

# **CHUQUISACA**

**Cuencas de los ríos: Pilcomayo, Parapetí,  
Grande**



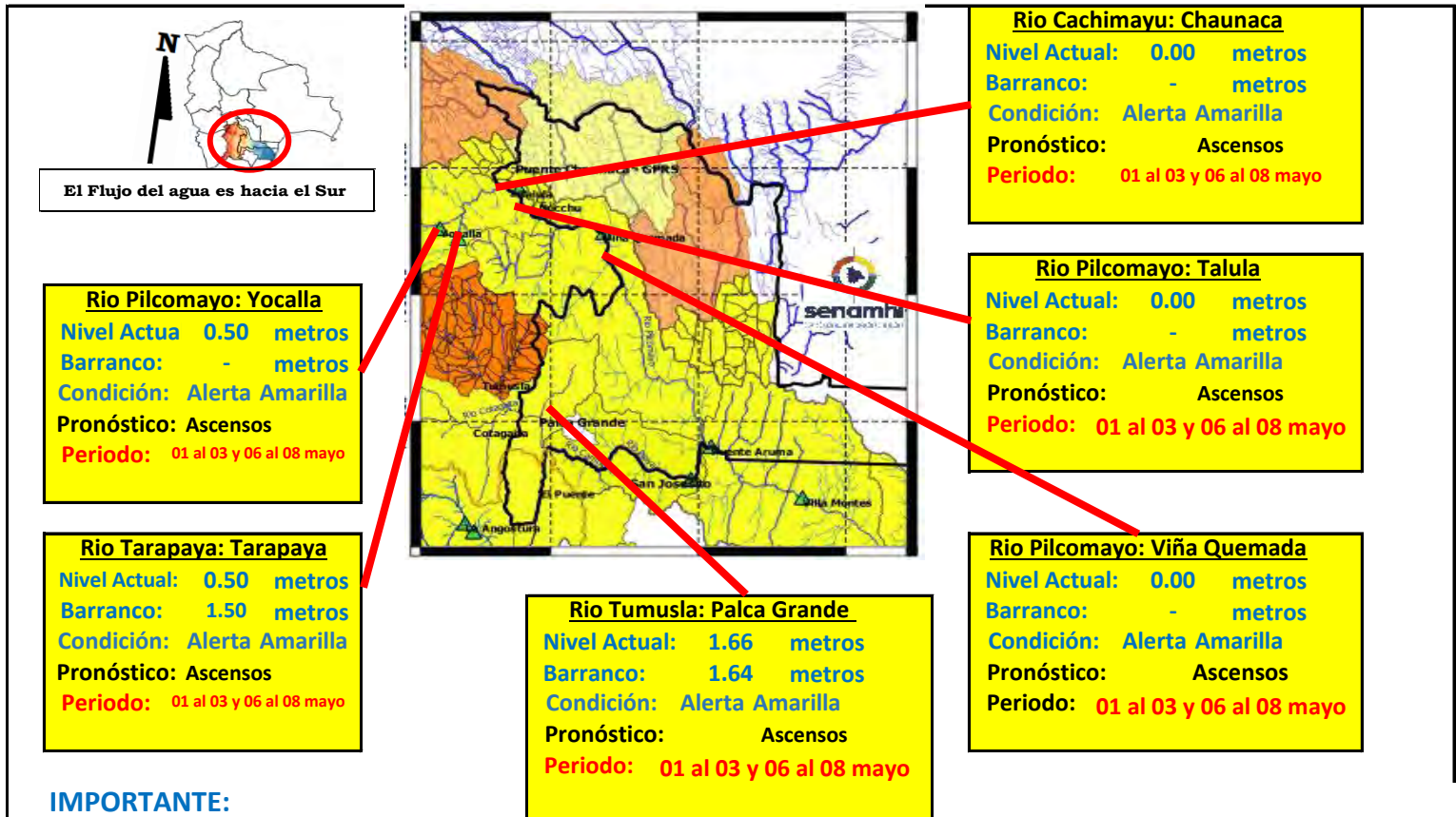
**UNIDAD DE PRONÓSTICOS HIDROLÓGICOS**



ESTADO PLURINACIONAL DE  
**BOLIVIA**

## CUENCAS MEDIA PILCOMAYO (CHUQUISACA)

Jueves 25 de abril de 2024



**IMPORTANTE:**

Ubicación	Departamento	Pronóstico Hidrológico		Análisis Hidrológico
		Periodo de ocurrencia	Pronóstico	
Ríos de la cuenca alta	Potosí (este)	01 al 03 y 06 al 08 mayo	Ascensos	Se presentarán condiciones necesarias para generar ascensos de nivel
Ríos de la cuenca media	Chuquisaca	01 al 03 y 06 al 08 mayo	Ascensos	Se presentarán condiciones necesarias para generar ascensos de nivel

**NOTA: Para obtener mayor información complementaria sobre lluvias revisar el boletín meteorológico ([www.senamhi.gob.bo](http://www.senamhi.gob.bo))**

**ACLARACION DE ALERTAS HIDROLOGICAS**

**ALERTA AMARILLA**  
Es el estado normal de los Ríos donde la intensidad y persistencia de lluvias es baja, por lo tanto no existe riesgo a desbordes.

**ALERTA NARANJA.**  
Se declara cuando la tendencia ascendente de los niveles de los ríos y la persistencia e intensidad de las lluvias indican la posibilidad de presentar desbordes en las próximas horas. (Para el uso de navegación esta alerta significa que es posible navegar).

**ALERTA ROJA.**  
Se declara cuando el nivel de los Ríos alcanzan alturas críticas que hacen inminente el desborde, o cuando ya se ha iniciado la inundación.

**UMBRALES DE ALERTA EN METROS**

ESTACION	RIO	ALERTA ROJA	ALERTA NARANJA	ALERTA AMARILLA
Tarapaya	Tarapaya	2.00	1.00	0.50
Yocalla	Pilcomayo	-	-	-
Chuquiago	San Juan del Oro	2.80	1.50	0.90
Mosollaita	Cotagaita	1.20	0.60	0.30
Talula	Pilcomayo	3.00	2.50	1.50
Viña Quemada	Pilcomayo	3.50	2.3	1.5
Palca Grande	Tumusla	3.30	2.30	1.30
El Puente	San Juan del Oro	3.80	2.80	1.80
Puente Aruma	Pilcomayo	-	-	-
Villamontes	Pilcomayo	5.00	3.50	2.00

**GLOSARIO**

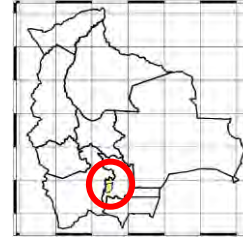
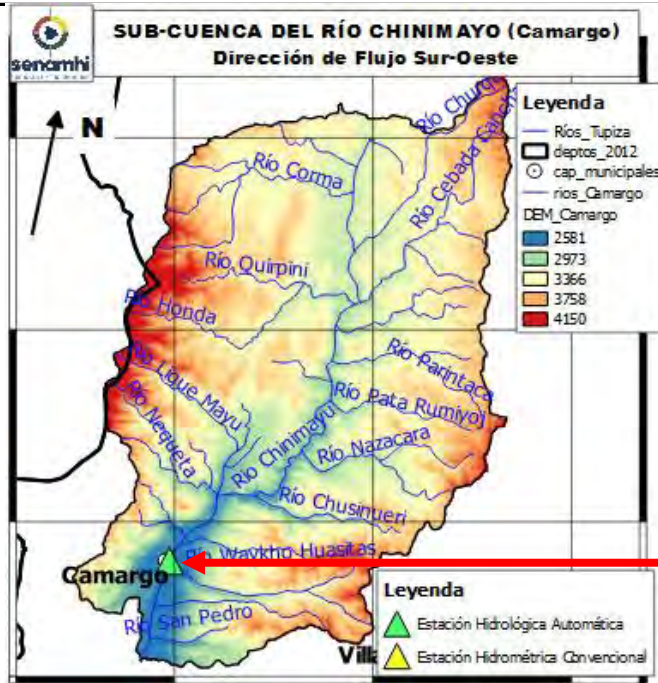
**Barranco** = Significa cuantos metros falta para desbordar

**Pronóstico** = Es la probabilidad de la predicción futura de los Ríos a partir de las modelaciones hidrológicas

Estación Hidrometrica que genera pronóstico

## SUB-CUENCA DEL RÍO CHINIMAYU (Camargo)

**Jueves 25 de abril de 2024**



**Río Chinimayu: Camargo**

**Nivel Actual:** 0.00 metros

**Barranco:** - metros

**Condición:** Alerta Amarilla

**Pronóstico:** Ascensos

**Periodo:** 01 al 03 y 06 al 08 mayo

	23/4/2024	24/4/2024	25/4/2024	26/4/2024	27/4/2024	28/4/2024
Nivel Camargo	0.20	0.19	0.00			

Ubicación	Poblados cercanos	Pronóstico Hidrológico		Análisis Hidrológico
		Periodo de ocurrencia	Pronóstico	
Ríos de la cuenca alta y media	Palca Grande, Camargo y comunidades cercanas	01 al 03 y 06 al 08 mayo	Ascensos	Se presentarán condiciones necesarias para generar ascensos de nivel
Ríos de la cuenca baja		01 al 03 y 06 al 08 mayo	Ascensos	Se presentarán condiciones necesarias para generar ascensos de nivel

**ACLARACION DE ALERTAS HIDROLOGICAS**

**ALERTA AMARILLA**

Es el estado normal de los Ríos donde la intensidad y persistencia de lluvias es baja, por lo tanto no existe riesgo a desbordes.

**ALERTA NARANJA.**

Se declara cuando la tendencia ascendente de los niveles de los ríos y la persistencia e intensidad de las lluvias indican la posibilidad de presentar desbordes en las próximas horas. (Para el uso de navegación esta alerta significa que es posible navegar).

**ALERTA ROJA.**

Se declara cuando el nivel de los Ríos alcanzan alturas críticas que hacen inminente el desborde, o cuando ya se ha iniciado la inundación.

**GLOSARIO**

**Barranco** = Significa cuantos metros falta para desbordar

**Pronostico**= Es la probabilidad de la prediccion futura de los Ríos a partir de las modelaciones hidrológicas

Estacion Hidrometrica que genera pronostico

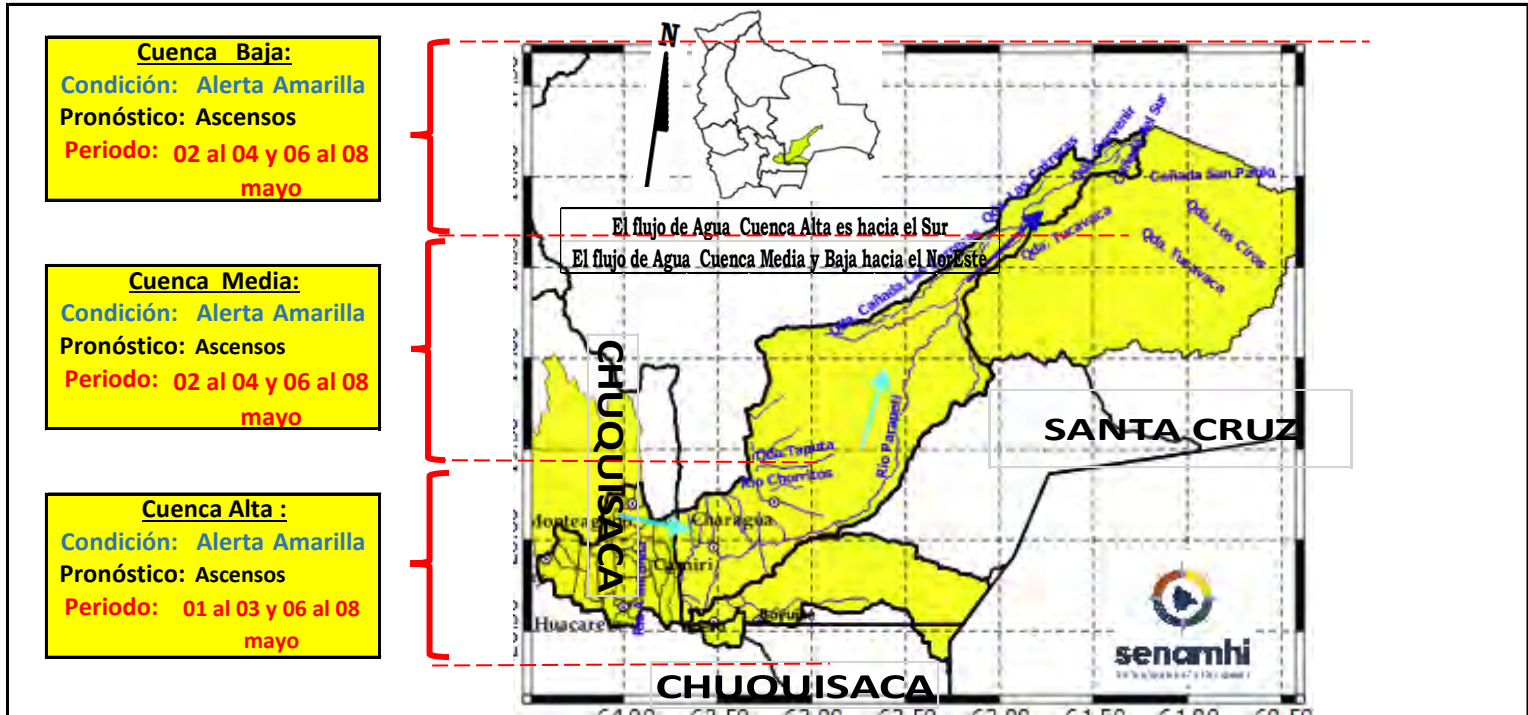
MINISTERIO MEDIO AMBIENTE Y AGUA

SERVICIO NACIONAL DE METEOROLOGÍA E HIDROLOGÍA



## CUENCA DEL RÍO PARAPETÍ Y CUEVO

Jueves 25 de abril de 2024



### IMPORTANTE:

Ubicación	Poblados cercanos	Pronóstico Hidrológico		Análisis Hidrológico
		Periodo de ocurrencia	Pronóstico	
Ríos de la cuenca alta (Chuquisaca)	Monteagudo, Huacareta, Camiri, Cuevo, Charagua, Durango, La Brecha, Yapirda, Rancho Nuevo y comunidades cercanas.	01 al 03 y 06 al 08 mayo	Ascensos	Se presentarán condiciones necesarias para generar ascensos de nivel
Ríos de la cuenca media y baja (Santa Cruz)		02 al 04 y 06 al 08 mayo	Ascensos	Se presentarán condiciones necesarias para generar ascensos de nivel

**NOTA:** Para obtener mayor información complementaria sobre lluvias revisar el boletín meteorológico ([www.senamhi.gob.bo](http://www.senamhi.gob.bo))

#### ACLARACION DE ALERTAS HIDROLOGICAS

<b>ALERTA AMARILLA</b>
Es el estado normal de los Ríos donde la intensidad y persistencia de lluvias es baja, por lo tanto no existe riesgo a desbordes.
<b>ALERTA NARANJA.</b>
Se declara cuando la tendencia ascendente de los niveles de los ríos y la persistencia e intensidad de las lluvias indican la posibilidad de presentar desbordes en las próximas horas. (Para el uso de navegación esta alerta significa que es posible navegar).
<b>ALERTA ROJA.</b>
Se declara cuando el nivel de los Ríos alcanzan alturas críticas que hacen inminente el desborde, o cuando ya se ha iniciado la inundación.

#### GLOSARIO

**Barranco** = Significa cuantos metros falta para desbordar

**Pronostico** = Es la probabilidad de la prediccion futura de los Ríos a partir de las modelaciones hidrologicas

▲ Estacion Hidrometrica que genera pronostico



**senamhi**

SERVICIO NACIONAL DE METEOROLOGÍA E HIDROLOGÍA

**SERVICIO NACIONAL DE METEOROLOGÍA E HIDROLOGÍA  
SENAMHI - BOLIVIA**

**BOLETÍN DE PRONÓSTICO HIDROLÓGICO**

**TARIJA**

**Cuencas de los ríos: Pilcomayo, Bermejo,  
Guadalquivir.**

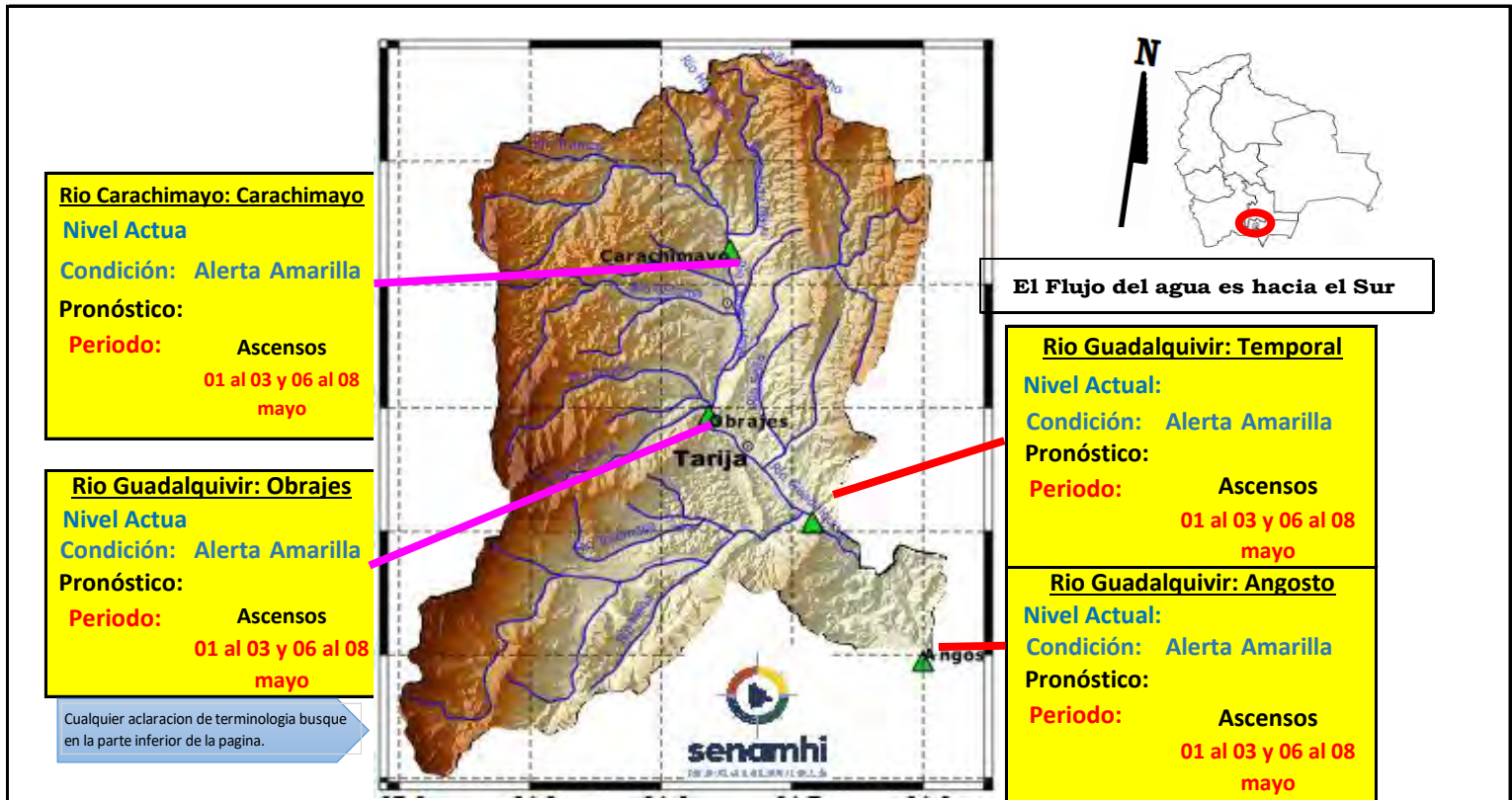


**UNIDAD DE PRONÓSTICOS HIDROLÓGICOS**



# CUENCA DEL RÍO GUADALQUIVIR

Jueves 25 de abril de 2024



**IMPORTANTE:** En general se espera el siguiente comportamiento:

Ubicación	Poblados cercanos	Pronóstico Hidrológico		Análisis Hidrológico
		Periodo de ocurrencia	Pronóstico	
Ríos de la cuenca alta, media y baja	Villa San Lorenzo, Carachimayo, Obrajes, Temporal, Angosto y comunidades cercanas	01 al 03 y 06 al 08 mayo	Ascensos	Se presentarán condiciones necesarias para generar ascensos de nivel

**NOTA:** Para obtener mayor información complementaria sobre lluvias revisar el boletín meteorológico ([www.senamhi.gob.bo](http://www.senamhi.gob.bo))

**ACLARACION DE ALERTAS HIDROLOGICAS**

**ALERTA AMARILLA**  
Es el estado normal de los Ríos donde la intensidad y persistencia de lluvias es baja, por lo tanto no existe riesgo a desbordes.

**ALERTA NARANJA.**  
Se declara cuando la tendencia ascendente de los niveles de los ríos y la persistencia e intensidad de las lluvias indican la posibilidad de presentar desbordes en las próximas horas. (Para el uso de navegación esta alerta significa que es posible navegar).

**ALERTA ROJA.**  
Se declara cuando el nivel de los Ríos alcanzan alturas críticas que hacen inminente el desborde, o cuando ya se ha iniciado la inundación.

**GLOSARIO**

**Barranco** = Significa cuantos metros falta para desbordar

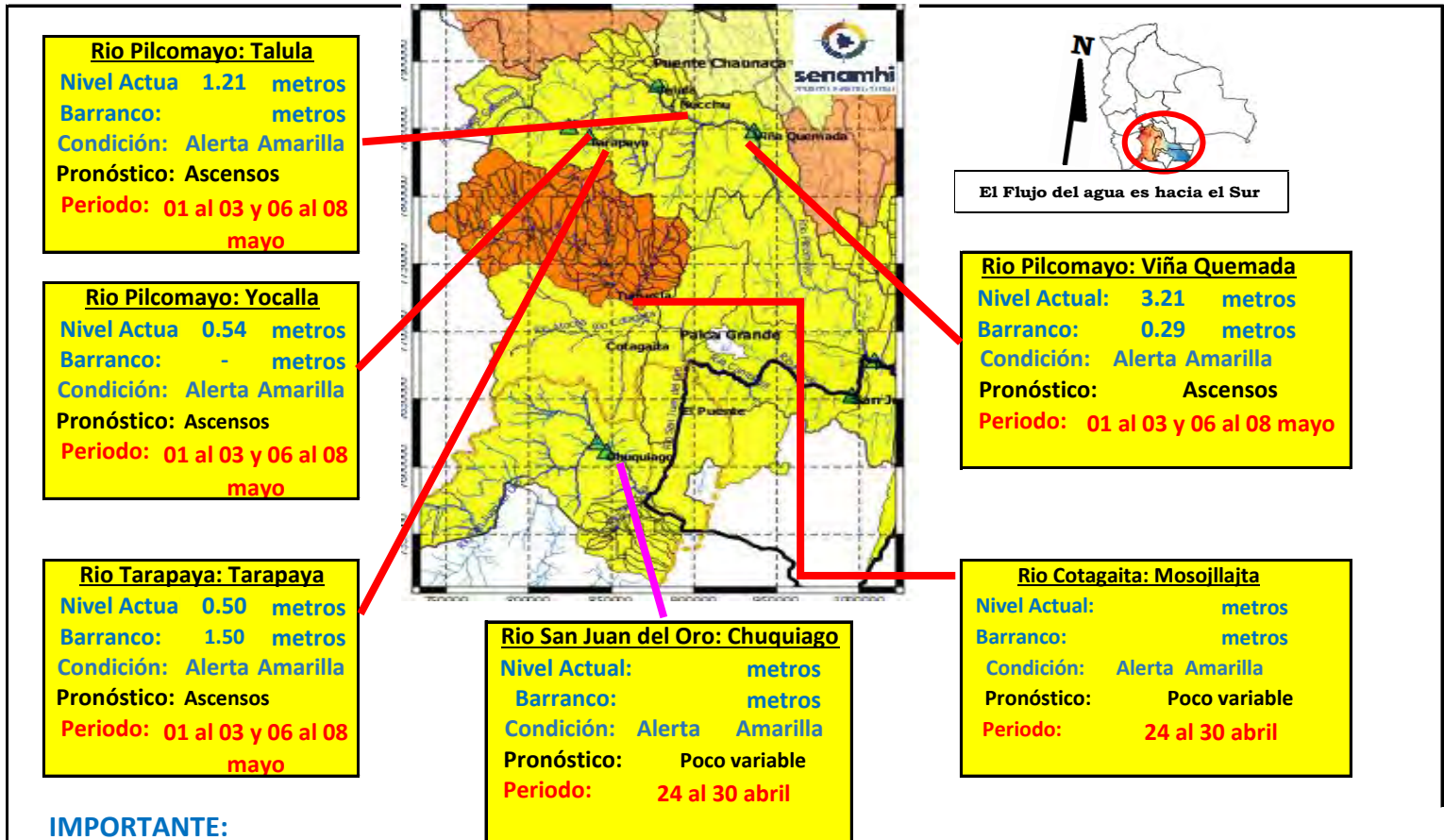
**Pronostico**= Es la probabilidad de la prediccion futura de los Ríos a partir de las modelaciones hidrológicas

▲ Estacion Hidrometrica que genera pronostico



## CUENCA DEL RÍO PILCOMAYO (PARTE 1)

**Jueves 25 de abril de 2024**



**IMPORTANTE:**

Ubicación	Departamento	Pronóstico Hidrológico		Análisis Hidrológico
		Periodo de ocurrencia	Pronóstico	
Ríos de la cuenca alta	Potosí (este)	24 al 30 abril	Poco variable	Se presentarán condiciones necesarias para generar ascensos de nivel
Ríos de la cuenca media	Chuquisaca	01 al 03 y 06 al 08 mayo	Ascensos	Se presentarán condiciones necesarias para generar ascensos de nivel

**NOTA: Para obtener mayor información complementaria sobre lluvias revisar el boletín meteorológico ([www.senamhi.gob.bo](http://www.senamhi.gob.bo))**

**ACLARACION DE ALERTAS HIDROLOGICAS**

**ALERTA AMARILLA**  
Es el estado normal de los Ríos donde la intensidad y persistencia de lluvias es baja, por lo tanto no existe riesgo a desbordes.

**ALERTA NARANJA.**  
Se declara cuando la tendencia ascendente de los niveles de los ríos y la persistencia e intensidad de las lluvias indican la posibilidad de presentar desbordes en las próximas horas. (Para el uso de navegación esta alerta significa que es posible navegar).

**ALERTA ROJA.**  
Se declara cuando el nivel de los Ríos alcanzan alturas críticas que hacen inminente el desborde, o cuando ya se ha iniciado la inundación.

**UMBRALES DE ALERTA EN METROS**

ESTACION	RIO	ALERTA ROJA	ALERTA NARANJA	ALERTA AMARILLA
Tarapaya	Tarapaya	2.00	1.00	0.50
Yocalla	Pilcomayo	-	-	-
Chuquiago	San Juan del Oro	2.80	1.50	0.90
Mosojllajta	Cotagaita	1.20	0.60	0.30
Talula	Pilcomayo	3.00	2.50	1.50
Viña Quemada	Pilcomayo	3.50	2.3	1.5
Palca Grande	Tumusla	3.30	2.30	1.30
El Puente	San Juan del Oro	3.80	2.80	1.80
Puente Aruma	Pilcomayo	-	-	-
Villamontes	Pilcomayo	5.00	3.50	2.00

**GLOSARIO**

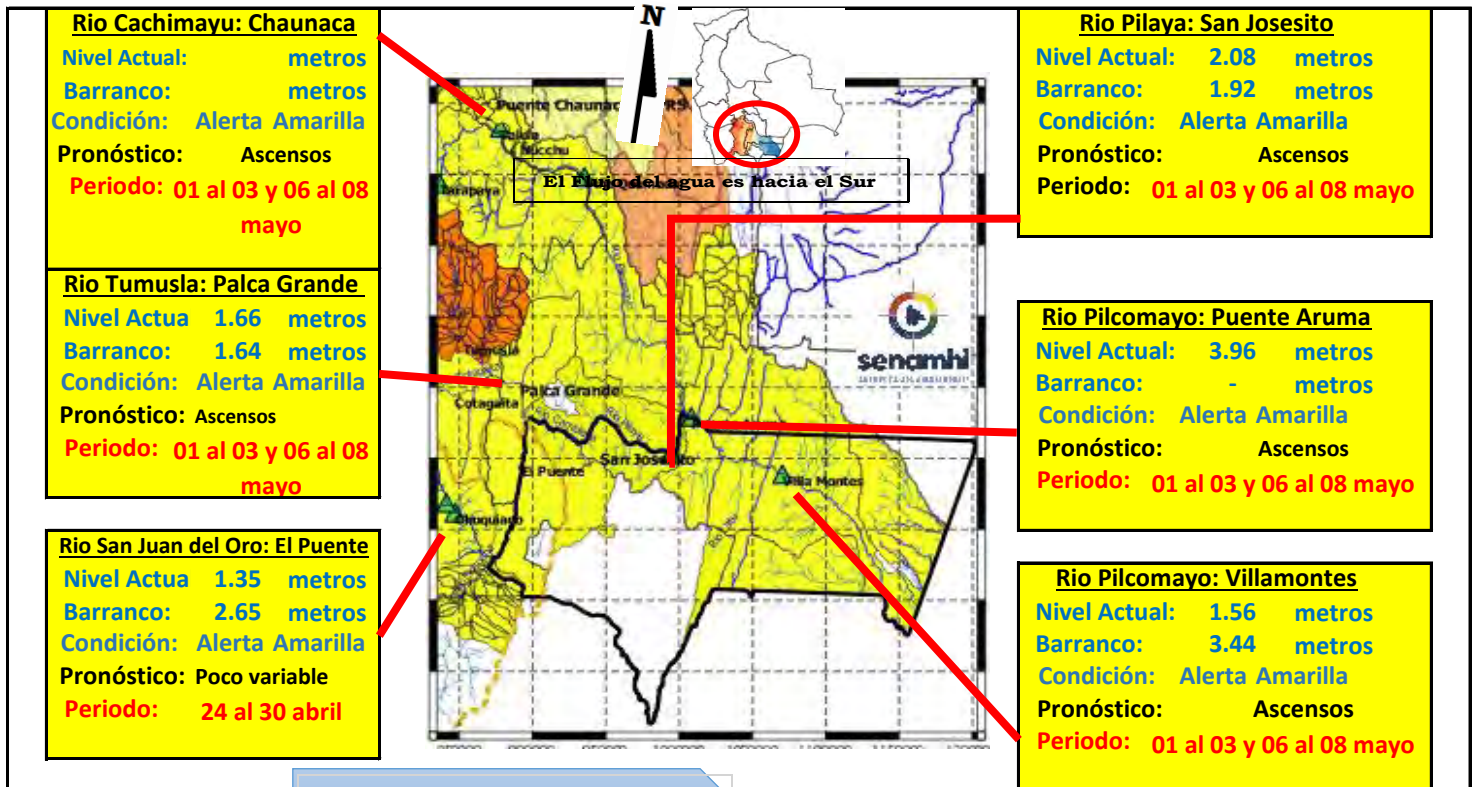
**Barranco** = Significa cuantos metros falta para desbordar

**Pronóstico** = Es la probabilidad de la predicción futura de los Ríos a partir de las modelaciones hidrológicas

▲ Estación Hidrometrica que genera pronostico

## CUENCA DEL RÍO PILCOMAYO (PARTE 2)

Jueves 25 de abril de 2024



Cualquier aclaracion de terminologia busque en la parte inferior de la pagina.

### IMPORTANTE:

Ubicación	Departamento	Pronóstico Hidrológico		Análisis Hidrológico
		Periodo de ocurrencia	Pronóstico	
Ríos de la cuenca baja	Tarija	01 al 03 y 06 al 08 mayo	Ascensos	Se presentarán condiciones necesarias para generar ascensos de nivel

**NOTA: Para obtener mayor información complementaria sobre lluvias revisar el boletín meteorológico ([www.senamhi.gob.bo](http://www.senamhi.gob.bo))**

#### ACLARACION DE ALERTAS HIDROLOGICAS

**ALERTA AMARILLA**  
Es el estado normal de los Ríos donde la intensidad y persistencia de lluvias es baja, por lo tanto no existe riesgo a desbordes.

**ALERTA NARANJA.**  
Se declara cuando la tendencia ascendente de los niveles de los ríos y la persistencia e intensidad de las lluvias indican la posibilidad de presentar desbordes en las próximas horas. (Para el uso de navegación esta alerta significa que es posible navegar).

**ALERTA ROJA.**  
Se declara cuando el nivel de los Ríos alcanzan alturas críticas que hacen inminente el desborde, o cuando ya se ha iniciado la inundación.

UMBRALES DE ALERTA EN METROS				
ESTACION	RIO	ALERTA ROJA	ALERTA NARANJA	ALERTA AMARILLA
Tarapaya	Tarapaya	2.00	1.00	0.50
Yacalla	Pilcomayo	-	-	-
Chiquiagu	San Juan del Oro	2.80	1.50	0.90
Mosojilga	Cotagaita	1.20	0.60	0.30
Talula	Pilcomayo	3.00	2.50	1.50
Viña Quemada	Pilcomayo	3.50	2.3	1.5
Palca Grande	Tumusla	3.30	2.30	1.30
El Puente	San Juan del Oro	3.80	2.80	1.80
Puente Aruma	Pilcomayo	-	-	-
Villamontes	Pilcomayo	5.00	3.50	2.00

**GLOSARIO**

**Barranco** = Significa cuantos metros falta para desbordar

**Pronóstico** = Es la probabilidad de la predicción futura de los Ríos a partir de las modelaciones hidrológicas

Estacion Hidrometrica que genera pronostico

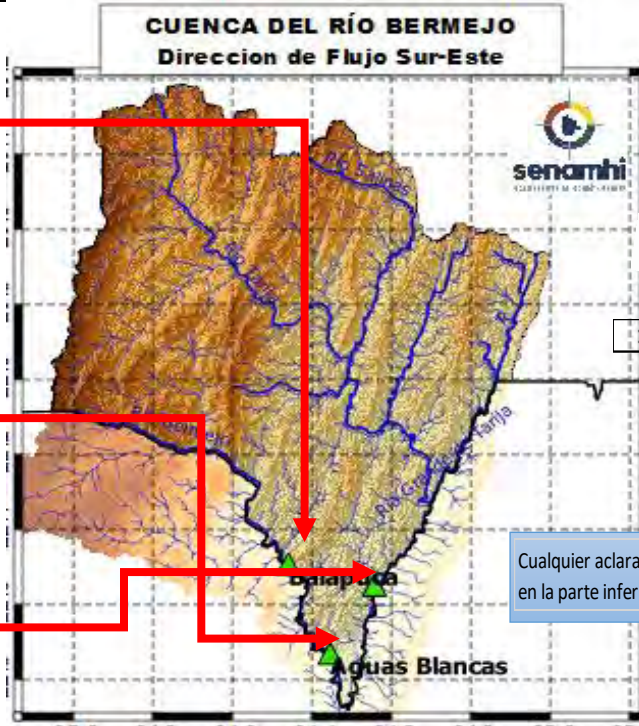
# CUENCA DEL RÍO BERMEJO

*Jueves 25 de abril de 2024*

<b>Estacion:Balapuca Río Bermejo</b>	
Nivel Actual:	3.41 m
Barranco:	10.49 m
Condición:	Amarilla
Pronóstico:	Ascensos
Periodo:	01 al 03 y 06 al 08 mayo

<b>Estacion:Agua Blanca Río Bermejo</b>	
Nivel Actual:	2.14 m
Barranco:	5.46 m
Condición:	Amarilla
Pronóstico:	Ascensos
Periodo:	01 al 03 y 06 al 08 mayo

<b>Estacion:San Telmo Río grande de Tarja</b>	
Nivel Actual:	0
Barranco:	8.15
Condición:	Amarilla
Pronóstico:	Ascensos
Periodo:	01 al 03 y 06 al 08 mayo



Flujo del agua es hacia el Sur

Cualquier aclaración de terminología busque en la parte inferior de la página.

Ubicación	Poblados cercanos	Pronóstico Hidrológico		Análisis Hidrológico
		Periodo de ocurrencia	Pronóstico	
Ríos de la cuenca alta	Entre Ríos, Pucara, Salinas y comunidades cercanas	01 al 03 y 06 al 08 mayo	Ascensos	Se presentarán condiciones necesarias para generar ascensos de nivel
Ríos de la cuenca media	Pampa Grande, Padcaya, Emborozu y comunidades cercanas	01 al 03 y 06 al 08 mayo	Ascensos	Se presentarán condiciones necesarias para generar ascensos de nivel
Ríos de la cuenca baja	La Goma, Barretero, Bermejo, Naranjitos y comunidades cercanas	01 al 03 y 06 al 08 mayo	Ascensos	Se presentarán condiciones necesarias para generar ascensos de nivel

**NOTA:** Para obtener mayor información complementaria sobre lluvias revisar el boletín meteorológico ([www.senamhi.gob.bo](http://www.senamhi.gob.bo))

**ACLARACION DE ALERTAS HIDROLOGICAS**

<b>ALERTA AMARILLA</b>
Es el estado normal de los Ríos donde la intensidad y persistencia de lluvias es baja, por lo tanto no existe riesgo a desbordes.
<b>ALERTA NARANJA.</b>
Se declara cuando la tendencia ascendente de los niveles de los ríos y la persistencia e intensidad de las lluvias indican la posibilidad de presentar desbordes en las próximas horas. (Para el uso de navegación esta alerta significa que es posible navegar).
<b>ALERTA ROJA.</b>
Se declara cuando el nivel de los Ríos alcanzan alturas críticas que hacen inminente el desborde, o cuando ya se ha iniciado la inundación.

**GLOSARIO**

**Barranco** = Significa cuantos metros falta para desbordar

**Pronostico**= Es la probabilidad de la predicción futura de los Ríos a partir de las modelaciones hidrológicas

Estacion Hidrometrica que genera pronostico