



SERVICIO NACIONAL DE METEOROLOGÍA E HIDROLOGÍA
SENAMHI - BOLIVIA

BOLETÍN DE PRONÓSTICO HIDROLÓGICO

SANTA CRUZ



senamhi

SERVICIO NACIONAL DE METEOROLOGÍA E HIDROLOGÍA



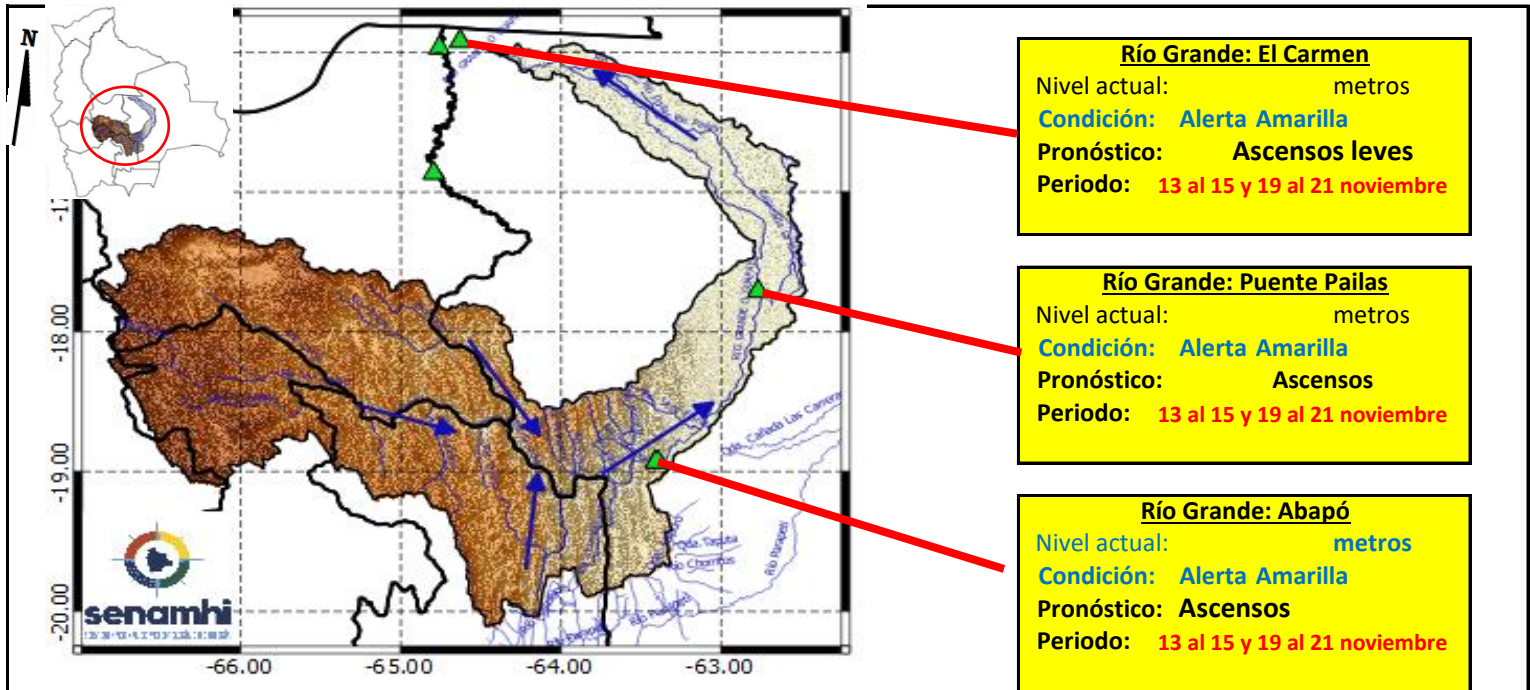
UNIDAD DE PRONÓSTICOS HIDROLÓGICOS



ESTADO PLURINACIONAL DE
BOLIVIA

CUENCA DEL RÍO GRANDE

Jueves 09 de noviembre de 2023



IMPORTANTE: En general, para la cuenca del río Grande se espera el siguiente comportamiento:

Ubicación	Poblados cercanos	Pronóstico Hidrológico		Análisis Hidrológico
		Periodo de ocurrencia	Pronóstico	
Ríos de la cuenca alta (Potosí, Cochabamba y Chuquisaca)	Chayanta, Huayra, Pojo, Mizque y comunidades cercanas.	13 al 15 y 19 al 21 noviembre	Ascensos	Se presentarán condiciones necesarias para generar ascensos de nivel
Ríos de la cuenca media (Santa Cruz)	Lagunillas, El Villar, Cabezas, Pailon, Abapo, Pailas y comunidades cercanas.	13 al 15 y 19 al 21 noviembre	Ascensos	Se presentarán condiciones necesarias para generar ascensos de nivel
Ríos de la cuenca baja (Santa Cruz)	El Carmen y comunidades cercanas.	13 al 15 y 19 al 21 noviembre	Ascensos leves	Se presentarán condiciones necesarias para generar ascensos de nivel

NOTA: Para obtener mayor información complementaria sobre lluvias revisar el boletín meteorológico (www.senamhi.gob.bo)

ACLARACION DE ALERTAS HIDROLOGICAS

ALERTA AMARILLA
Es el estado normal de los Rios donde la intensidad y persistencia de lluvias es baja, por lo tanto no existe riesgo a desbordes.

ALERTA NARANJA.
Se declara cuando la tendencia ascendente de los niveles de los rios y la persistencia e intensidad de las lluvias indican la posibilidad de presentar desbordes en las próximas horas. (Para el uso de navegación esta alerta significa que es posible navegar).

ALERTA ROJA.
Se declara cuando el nivel de los Rios alcanzan alturas críticas que hacen inminente el desborde, o cuando ya se ha iniciado la inundación.

GLOSARIO

Barranco = Significa cuantos metros falta para desbordar

Pronostico = Es la probabilidad de la prediccion futura de los Rios a partir de las modelaciones hidrológicas

Estacion Hidrometrica que genera pronostico

CUENCA DEL RÍO PIRAI

Jueves 09 de noviembre de 2023

Cuenca Baja:

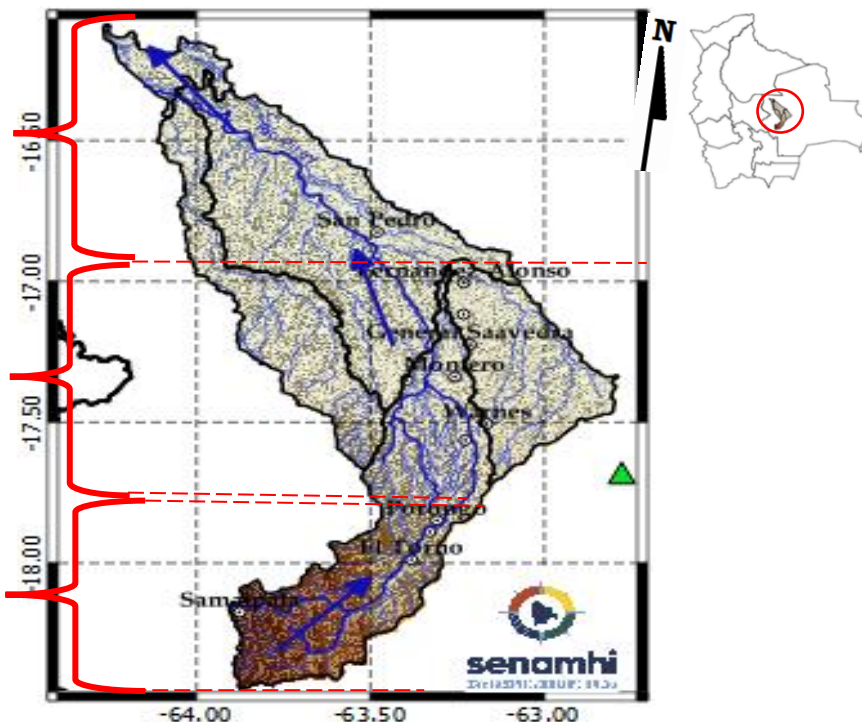
Condición: Alerta Amarilla
Pronóstico: Ascensos
Periodo: 13 al 15 y 19 al 21 noviembre

Cuenca Media:

Condición: Alerta Amarilla
Pronóstico: Ascensos
Periodo: 13 al 15 y 19 al 21 noviembre

Cuenca Alta:

Condición: Alerta Amarilla
Pronóstico: Ascensos
Periodo: 13 al 15 y 19 al 21 noviembre



IMPORTANTE:

En general, para la cuenca del río Piraí se espera el siguiente comportamiento:

Ubicación	Poblados cercanos	Pronóstico Hidrológico		Análisis Hidrológico
		Periodo de ocurrencia	Pronóstico	
Ríos de la cuenca alta	Samaipata, El Torno, La Guardia, Warnes, Montero,	13 al 15 y 19 al 21 noviembre	Ascensos	Se presentarán condiciones necesarias para generar ascensos de nivel
Ríos de la cuenca media	Santa Cruz de La Sierra, San Pedro y comunidades cercanas.	13 al 15 y 19 al 21 noviembre	Ascensos	Se presentarán condiciones necesarias para generar ascensos de nivel
Ríos de la cuenca baja		12 al 15 y 19 al 21 noviembre	Ascensos	Se presentarán condiciones necesarias para generar ascensos de nivel

NOTA: Para obtener mayor información complementaria sobre lluvias revisar el boletín meteorológico (www.senamhi.gob.bo)

ACLARACION DE ALERTAS HIDROLOGICAS

ALERTA AMARILLA
Es el estado normal de los Ríos donde la intensidad y persistencia de lluvias es baja, por lo tanto no existe riesgo a desbordes.

ALERTA NARANJA.
Se declara cuando la tendencia ascendente de los niveles de los ríos y la persistencia e intensidad de las lluvias indican la posibilidad de presentar desbordes en las próximas horas. (Para el uso de navegación esta alerta significa que es posible navegar).

ALERTA ROJA.
Se declara cuando el nivel de los Ríos alcanzan alturas críticas que hacen inminente el desborde, o cuando ya se ha iniciado la inundación.

GLOSARIO

Barranco = Significa cuantos metros falta para desbordar

Pronostico= Es la probabilidad de la predicción futura de los Ríos a partir de las modelaciones hidrológicas

▲ Estacion Hidrometrica que genera pronostico

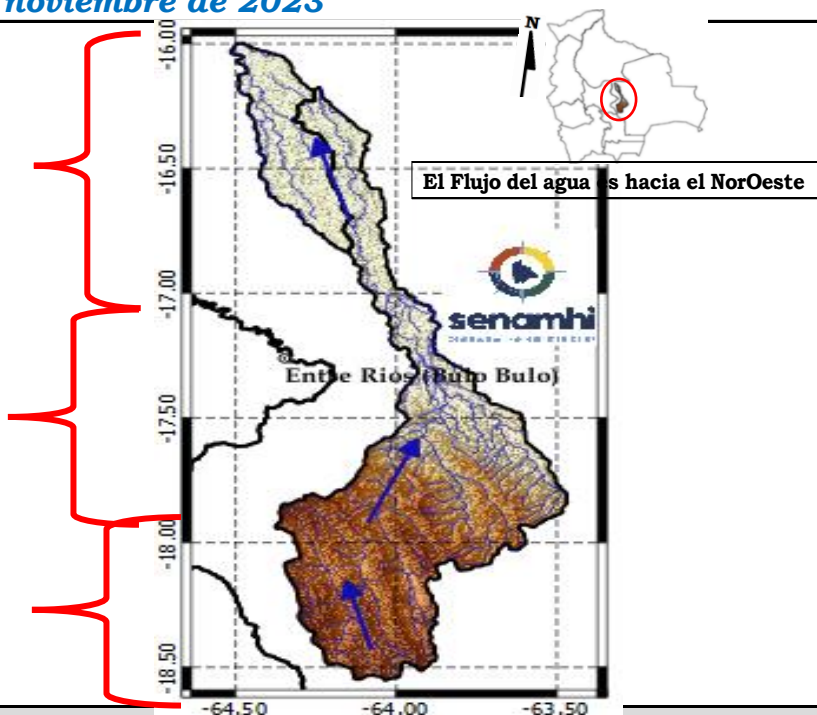
CUENCA DEL RÍO YAPACANÍ

Jueves 09 de noviembre de 2023

Cuenca Baja:
Condición: **Alerta Amarilla**
Pronóstico **Ascensos**
Periodo: **12 al 15 y 19 al 21 noviembre**

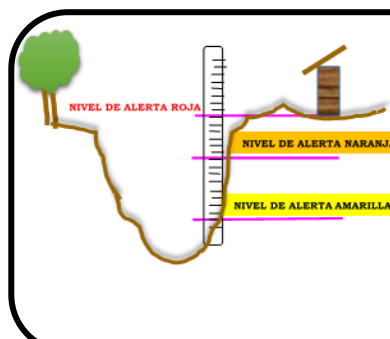
Cuenca Media:
Condición: **Alerta Amarilla**
Pronóstico **Ascensos**
Periodo: **13 al 15 y 19 al 21 noviembre**

Cuenca Alta:
Condición: **Alerta Amarilla**
Pronóstico **Ascensos**
Periodo: **13 al 15 y 19 al 21 noviembre**




Ubicación	Poblados cercanos	Pronóstico Hidrológico		Análisis Hidrológico
		Periodo de ocurrencia	Pronóstico	
Ríos de la cuenca alta	Villa Yapacaní, Yapacaní Disperso, San Carlos y comunidades cercanas.	13 al 15 y 19 al 21 noviembre	Ascensos	Se presentarán condiciones necesarias para generar ascensos de nivel
Ríos de la cuenca media y baja		13 al 15 y 19 al 21 noviembre	Ascensos	Se presentarán condiciones necesarias para generar ascensos de nivel
Ríos de la cuenca baja		12 al 15 y 19 al 21 noviembre	Ascensos	Se presentarán condiciones necesarias para generar ascensos de nivel

NOTA: Para obtener mayor información complementaria sobre lluvias revisar el boletín meteorológico (www.senamhi.gob.bo)

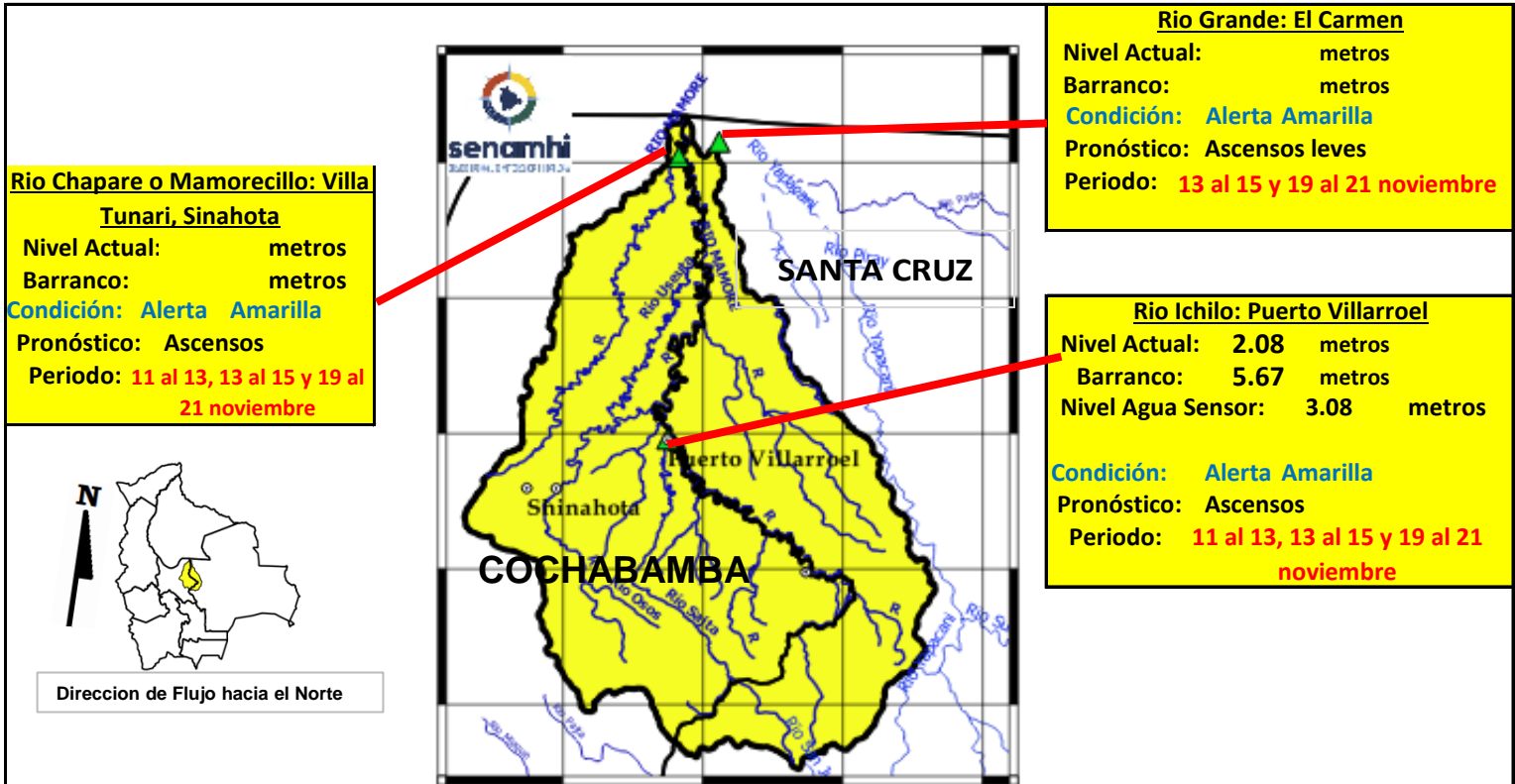


ACLARACION DE ALERTAS HIDROLOGICAS	
ALERTA AMARILLA	Es el estado normal de los Ríos donde la intensidad y persistencia de lluvias es baja, por lo tanto no existe riesgo a desbordes.
ALERTA NARANJA.	Se declara cuando la tendencia ascendente de los niveles de los ríos y la persistencia e intensidad de las lluvias indican la posibilidad de presentar desbordes en las próximas horas. (Para el uso de navegación esta alerta significa que es posible navegar).
ALERTA ROJA.	Se declara cuando el nivel de los Ríos alcanzan alturas críticas que hacen inminente el desborde, o cuando ya se ha iniciado la inundación.

GLOSARIO	
Barranco	= Significa cuantos metros falta para desbordar
Pronostico	= Es la probabilidad de la predicción futura de los Ríos a partir de las modelaciones hidrológicas
	Estacion Hidrometrica que genera pronostico

CUENCA DEL RÍO ICHILO

Jueves 09 de noviembre de 2023



IMPORTANTE:

En general, para la cuenca del río Mamoré se espera el siguiente comportamiento:

Ubicación	Zonas	Pronóstico Hidrológico		Análisis Hidrológico
		Periodo de ocurrencia	Pronóstico	
Ríos de la cuenca alta	Cochabamba-Santa Cruz	11 al 13, 13 al 15 y 19 al 21 noviembre	Ascensos	Se presentarán condiciones necesarias para generar ascensos de nivel
Ríos de la cuenca media	Cochabamba-Santa Cruz	11 al 13, 13 al 15 y 19 al 21 noviembre	Ascensos	Se presentarán condiciones necesarias para generar ascensos de nivel
Rios Cuenca Baja	Cochabamba-Santa Cruz	11 al 13, 13 al 15 y 19 al 21 noviembre	Ascensos	Se presentarán condiciones necesarias para generar ascensos de nivel

NOTA: Para obtener mayor información complementaria sobre lluvias revisar el boletín meteorológico (www.senamhi.gob.bo)

ACLARACION DE ALERTAS HIDROLOGICAS

ALERTA AMARILLA
Es el estado normal de los Rios donde la intensidad y persistencia de lluvias es baja, por lo tanto no existe riesgo a desbordes.

ALERTA NARANJA.
Se declara cuando la tendencia ascendente de los niveles de los rios y la persistencia e intensidad de las lluvias indican la posibilidad de presentar desbordes en las próximas horas. (Para el uso de navegación esta alerta significa que es posible navegar).

ALERTA ROJA.
Se declara cuando el nivel de los Rios alcanzan alturas críticas que hacen inminente el desborde, o cuando ya se ha iniciado la inundación.

GLOSARIO

Barranco = Significa cuantos metros falta para desbordar

Pronostico = Es la probabilidad de la predicción futura de los Rios a partir de las modelaciones hidrológicas

▲ Estacion Hidrometrica que genera pronostico

CUENCA DEL RÍO PARAPETÍ Y CUEVO

Jueves 09 de noviembre de 2023

