



SERVICIO NACIONAL DE METEOROLOGÍA E HIDROLOGÍA
SENAMHI - BOLIVIA

BOLETÍN DE PRONÓSTICO HIDROLÓGICO

PANDO



senamhi

SERVICIO NACIONAL DE METEOROLOGÍA E HIDROLOGÍA



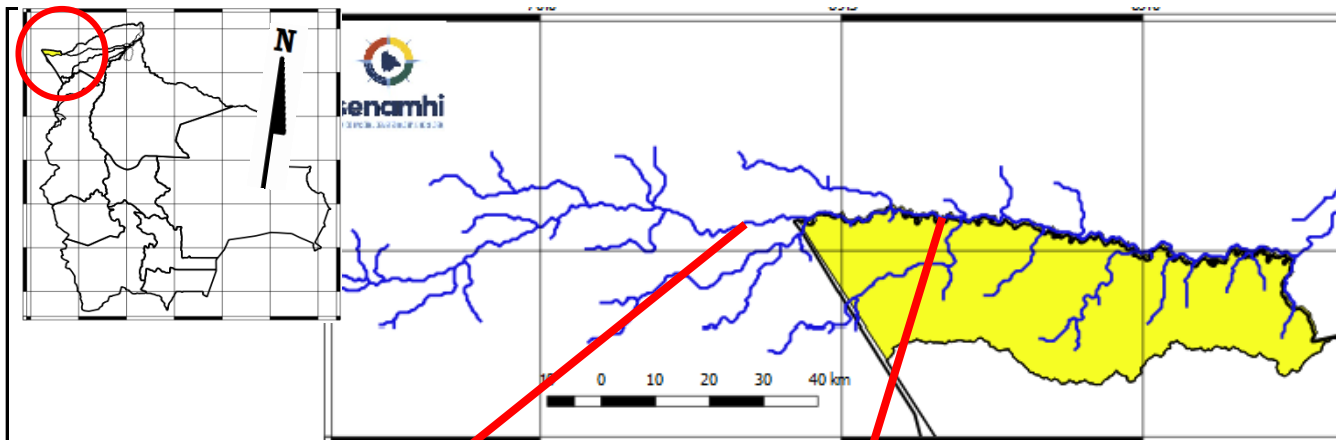
UNIDAD DE PRONÓSTICOS HIDROLÓGICOS



ESTADO PLURINACIONAL DE
BOLIVIA

CUENCA DEL RÍO ACRE

Martes 07 de noviembre de 2023



Río Acre: Bolpebra
 Nivel Actual: 2.96 metros
 Barranco: 8.34 metros
 Condición: Alerta Amarilla
 Pronóstico: Ascensos
 Periodo: 09 al 11 y 12 al 15 noviembre

Río Acre: Cobija
 Nivel Actual: 1.40 metros
 Barranco: 9.90 metros
 Condición: Alerta Amarilla
 Pronóstico: Ascensos
 Periodo: 09 al 11 y 12 al 15 noviembre

Alerta Roja: 11.30 metros

Ubicación	Poblados cercanos	Pronóstico Hidrológico		Análisis Hidrológico
		Periodo de ocurrencia	Pronóstico	
Ríos de la cuenca río Acre	Cobija y comunidades cercanas	09 al 11 y 12 al 15 noviembre	Ascensos	Se presentarán condiciones necesarias para generar ascensos de nivel

ACLARACION DE ALERTAS HIDROLOGICAS

ALERTA AMARILLA
Es el estado normal de los Rios donde la intensidad y persistencia de lluvias es baja, por lo tanto no existe riesgo a desbordes.

ALERTA NARANJA.
Se declara cuando la tendencia ascendente de los niveles de los rios y la persistencia e intensidad de las lluvias indican la posibilidad de presentar desbordes en las próximas horas. (Para el uso de navegación esta alerta significa que es posible navegar).

ALERTA ROJA.
Se declara cuando el nivel de los Ríos alcanzan alturas críticas que hacen inminente el desborde, o cuando ya se ha iniciado la inundación.

NIVELES DE ALERTA EN METROS

RIO	ESTACION	ALERTA ROJA	ALERTA NARANJA	ALERTA AMARILLA
Acre	Bolpebra	11.30	9.00	3.00
Tahuamanu	Porvenir	6.50	4.80	1.80
Madre de Dios	El Sena	8.00	6.50	2.00
Beni	Riberalta	10.0	8.00	2.00
Beni	Cachuela Esperanza	10.0	8.00	2.00

GLOSARIO

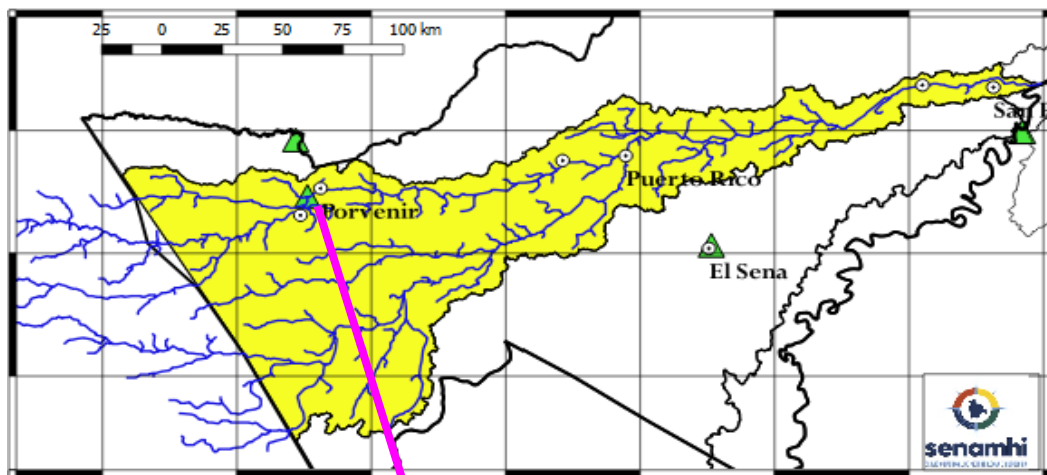
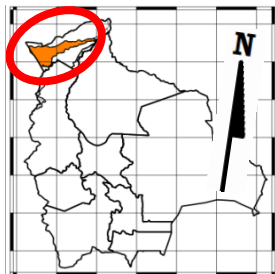
Barranco = Significa cuantos metros falta para desbordar

Pronostico= Es la probabilidad de la prediccion futura de los Rios a partir de las modelaciones hidrologicas

Estacion Hidrometrica que genera pronostico

CUENCA DEL RÍO TAHUAMANU

Martes 07 de noviembre de 2023



Río Tahuamanu: Porvenir
Nivel Actual: metros
Barranco: metros
Condición: **Alerta Amarilla**
Pronóstico: **Ascensos**
Periodo: **09 al 11 y 12 al 15**
noviembre

Alerta Roja: 12.00 metros

Ubicación	Poblados cercanos	Pronóstico Hidrológico		Análisis Hidrológico
		Periodo de ocurrencia	Pronóstico	
Cuenca alta	Porvenir, Filadelfia, Puerto Rico y Comunidades Cercanas	09 al 11 y 12 al 15 noviembre	Ascensos	Se presentarán condiciones necesarias para generar ascensos de nivel
Cuenca Media		09 al 11 y 12 al 15 noviembre	Ascensos	Se presentarán condiciones necesarias para generar ascensos de nivel
Cuenca Baja		09 al 11 y 12 al 15 noviembre	Ascensos	Se presentarán condiciones necesarias para generar ascensos de nivel

ACLARACION DE ALERTAS HIDROLOGICAS

ALERTA AMARILLA
 Es el estado normal de los Rios donde la intensidad y persistencia de lluvias es baja, por lo tanto no existe riesgo a desbordes.

ALERTA NARANJA.
 Se declara cuando la tendencia ascendente de los niveles de los rios y la persistencia e intensidad de las lluvias indican la posibilidad de presentar desbordes en las próximas horas. (Para el uso de navegación esta alerta significa que es posible navegar).

ALERTA ROJA.
 Se declara cuando el nivel de los Rios alcanzan alturas críticas que hacen inminente el desborde, o cuando ya se ha iniciado la inundación.

NIVELES DE ALERTA EN METROS

RIO	ESTACION	ALERTA ROJA	ALERTA NARANJA	ALERTA AMARILLA
Acre	Bolpebra	11.30	9.00	3.00
Tahuamanu	Porvenir	6.50	4.80	1.80
Madre de Dios	El Sena	8.00	6.50	2.00
Beni	Riberalta	10.0	8.00	2.00
Beni	Cachuella Esperanza	10.0	8.00	2.00

GLOSARIO

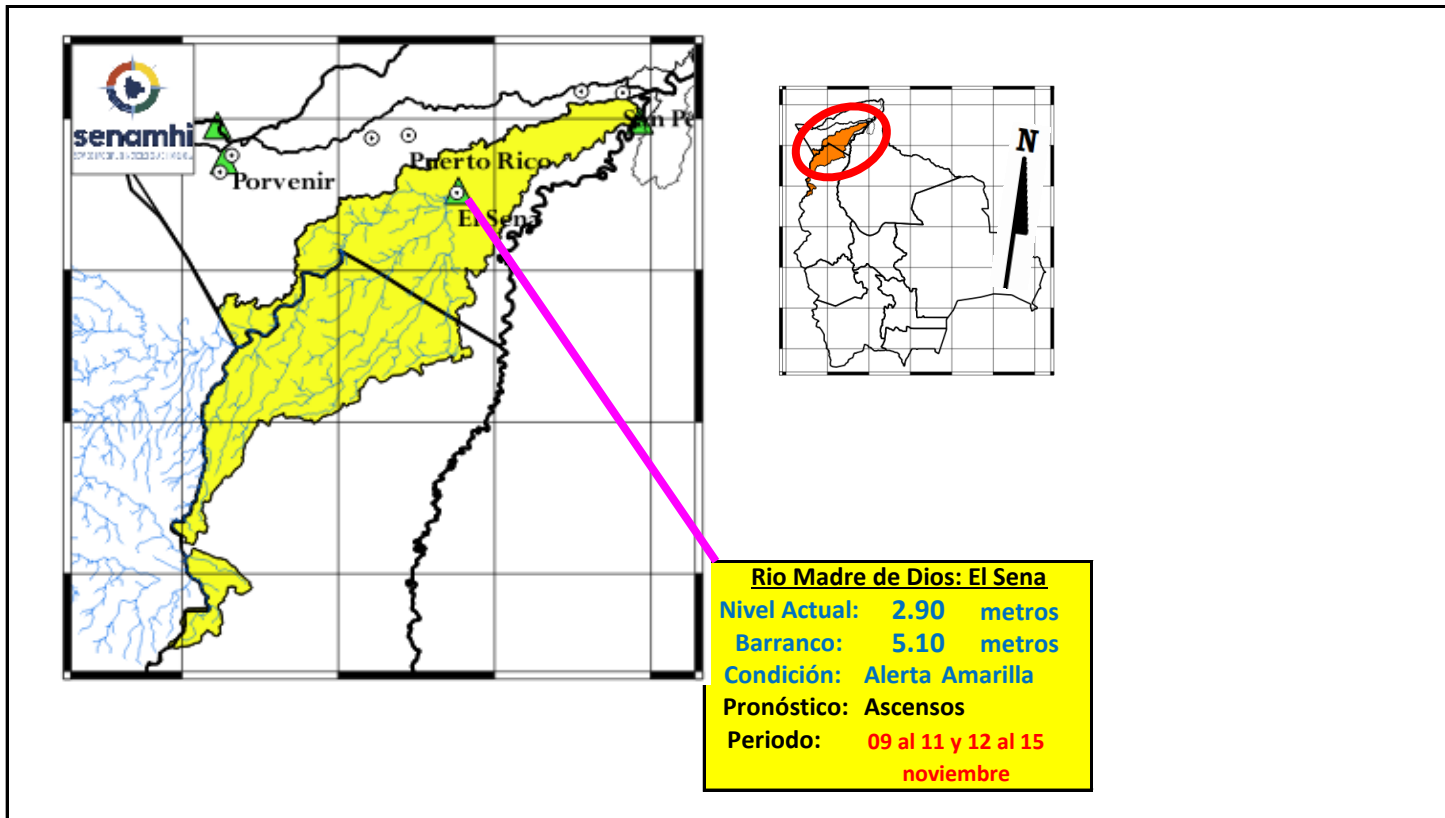
Barranco = Significa cuantos metros falta para desbordar

Pronostico= Es la probabilidad de la prediccion futura de los Rios a partir de las modelaciones hidrológicas

Estacion Hidrometrica que genera pronostico

CUENCA DEL RÍO MADRE DE DIOS

Martes 07 de noviembre de 2023



Ubicación	Poblados cercanos	Pronóstico Hidrológico		Análisis Hidrológico
		Periodo de ocurrencia	Pronóstico	
Cuenca Alta	El Sena, Chivé y Poblaciones Cercanas	09 al 11 y 12 al 15 noviembre	Ascensos	Se presentarán condiciones necesarias para generar ascensos de nivel
Cuenca Media		09 al 11 y 12 al 15 noviembre	Ascensos	Se presentarán condiciones necesarias para generar ascensos de nivel
Cuenca Baja		09 al 11 y 12 al 15 noviembre	Ascensos	Se presentarán condiciones necesarias para generar ascensos de nivel

ACLARACION DE ALERTAS HIDROLOGICAS

ALERTA AMARILLA
Es el estado normal de los Rios donde la intensidad y persistencia de lluvias es baja, por lo tanto no existe riesgo a desbordes.

ALERTA NARANJA.
Se declara cuando la tendencia ascendente de los niveles de los rios y la persistencia e intensidad de las lluvias indican la posibilidad de presentar desbordes en las próximas horas. (Para el uso de navegación esta alerta significa que es posible navegar).

ALERTA ROJA.
Se declara cuando el nivel de los Rios alcanzan alturas críticas que hacen inminente el desborde, o cuando ya se ha iniciado la inundación.

NIVELES DE ALERTA EN METROS

RIO	ESTACION	ALERTA ROJA	ALERTA NARANJA	ALERTA AMARILLA
Acre	Bolpebra	11.30	9.00	3.00
Tahuamanu	Porvenir	6.50	4.80	1.80
Madre de Dios	El Sena	8.00	6.50	2.00
Beni	Riberalta	10.0	8.00	2.00
Beni	Cachueta Esperanza	10.0	8.00	2.00

GLOSARIO

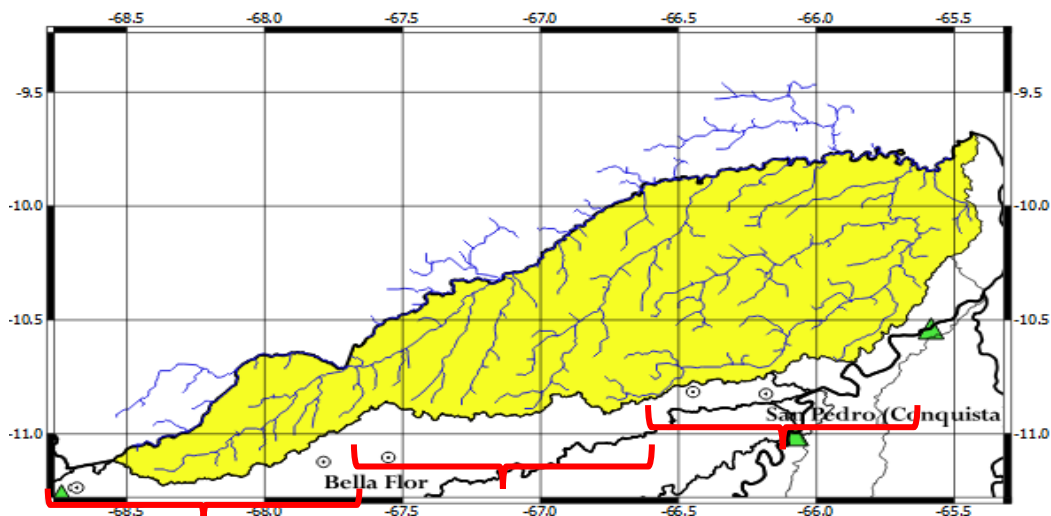
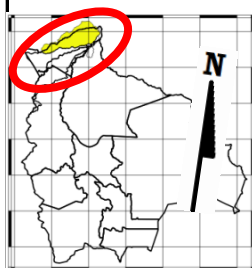
Barranco = Significa cuantos metros falta para desbordar

Pronostico = Es la probabilidad de la prediccion futura de los Rios a partir de las modelaciones hidrológicas

▲ Estacion Hidrometrica que genera pronostico

CUENCA DEL RÍO ABUNÁ

Martes 07 de noviembre de 2023



Cuenca Alta	
Nivel Actual:	metros
Barranco:	metros
Condición:	Alerta Amarilla
Pronóstico:	Ascensos
Periodo:	09 al 11 y 12 al 15 noviembre

Cuenca Media	
Nivel Actual:	metros
Barranco:	metros
Condición:	Alerta Amarilla
Pronóstico:	Ascensos
Periodo:	09 al 11 y 12 al 15 noviembre

Cuenca Baja	
Nivel Actual:	metros
Barranco:	metros
Condición:	Alerta Amarilla
Pronóstico:	Ascensos
Periodo:	09 al 11 y 12 al 15 noviembre

Ubicación	Poblados cercanos	Pronóstico Hidrológico		Análisis Hidrológico
		Periodo de ocurrencia	Pronóstico	
Cuenca Alta	Santa Rosa del Abuná, y poblaciones cercanas	09 al 11 y 12 al 15 noviembre	Ascensos	Se presentarán condiciones necesarias para generar ascensos de nivel
Cuenca Media		09 al 11 y 12 al 15 noviembre	Ascensos	Se presentarán condiciones necesarias para generar ascensos de nivel
Cuenca Baja		09 al 11 y 12 al 15 noviembre	Ascensos	Se presentarán condiciones necesarias para generar ascensos de nivel

NOTA: Para obtener mayor información complementaria sobre lluvias revisar el boletín meteorológico (www.senamhi.gob.bo)



ACLARACION DE ALERTAS HIDROLOGICAS	
ALERTA AMARILLA	Es el estado normal de los Ríos donde la intensidad y persistencia de lluvias es baja, por lo tanto no existe riesgo a desbordes.
ALERTA NARANJA	Se declara cuando la tendencia ascendente de los niveles de los ríos y la persistencia e intensidad de las lluvias indican la posibilidad de presentar desbordes en las próximas horas. (Para el uso de navegación esta alerta significa que es posible navegar).
ALERTA ROJA	Se declara cuando el nivel de los Ríos alcanzan alturas críticas que hacen inminente el desborde, o cuando ya se ha iniciado la inundación.

NIVELES DE ALERTA EN METROS				
RIO	ESTACION	ALERTA ROJA	ALERTA NARANJA	ALERTA AMARILLA
Acre	Bolpebra	11.30	9.00	3.00
Tahuamanu	Porvenir	6.50	4.80	1.80
Madre de Dios	El Sena	8.00	6.50	2.00
Beni	Riberalta	10.0	8.00	2.00
Beni	Cachuela Esperanza	10.0	8.00	2.00

GLOSARIO
Barranco = Significa cuantos metros falta para desbordar
Pronóstico = Es la probabilidad de la predicción futura de los Ríos a partir de las modelaciones hidrológicas
 Estación Hidrométrica que genera pronóstico