

MINISTERIO DE MEDIO AMBIENTE Y AGUA
**SERVICIO NACIONAL DE METEOROLOGÍA
E HIDROLOGÍA**
DIRECCIÓN DE HIDROLOGÍA

**BOLETÍN SEMANAL
LAGO TITICACA
ACTUALIZADO AL 05 DE
ABRIL DE 2024**



**UNIDAD DE ESTUDIOS
E INVESTIGACIÓN
HIDROLÓGICA**

Abril 2024

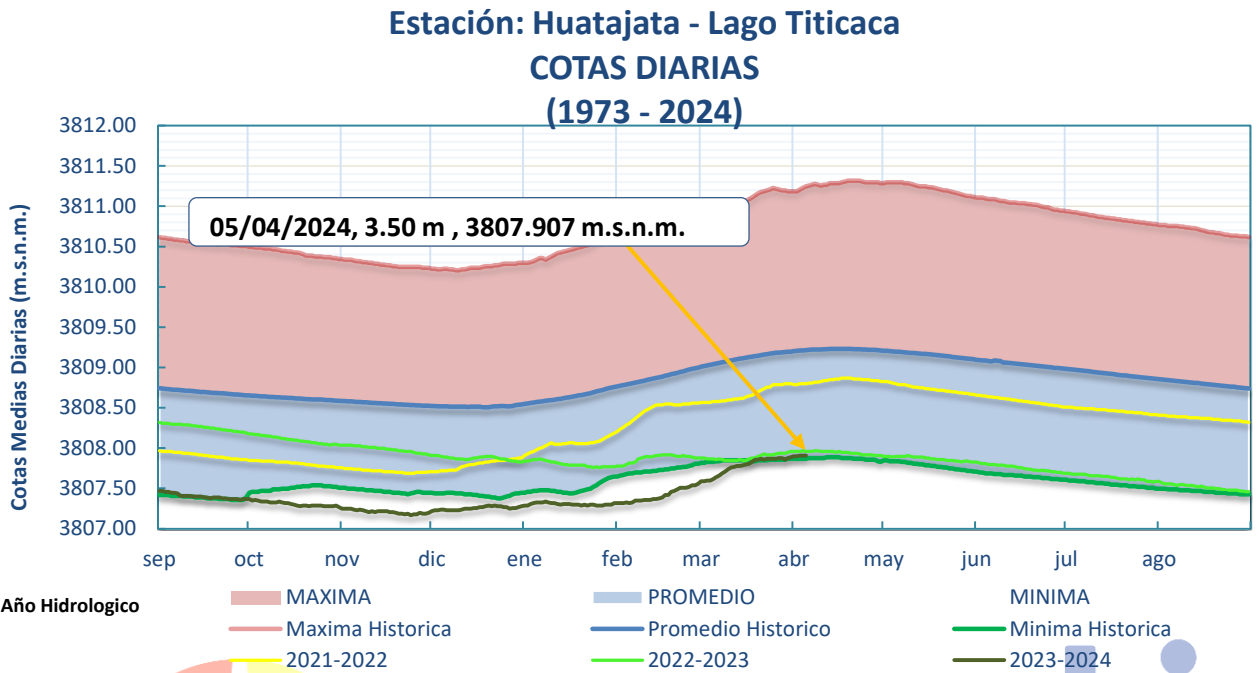
"2023 AÑO DE LA JUVENTUD HACIA EL BICENTENARIO"

NIVELES LAGO TITICACA ESTACIÓN HUATAJATA

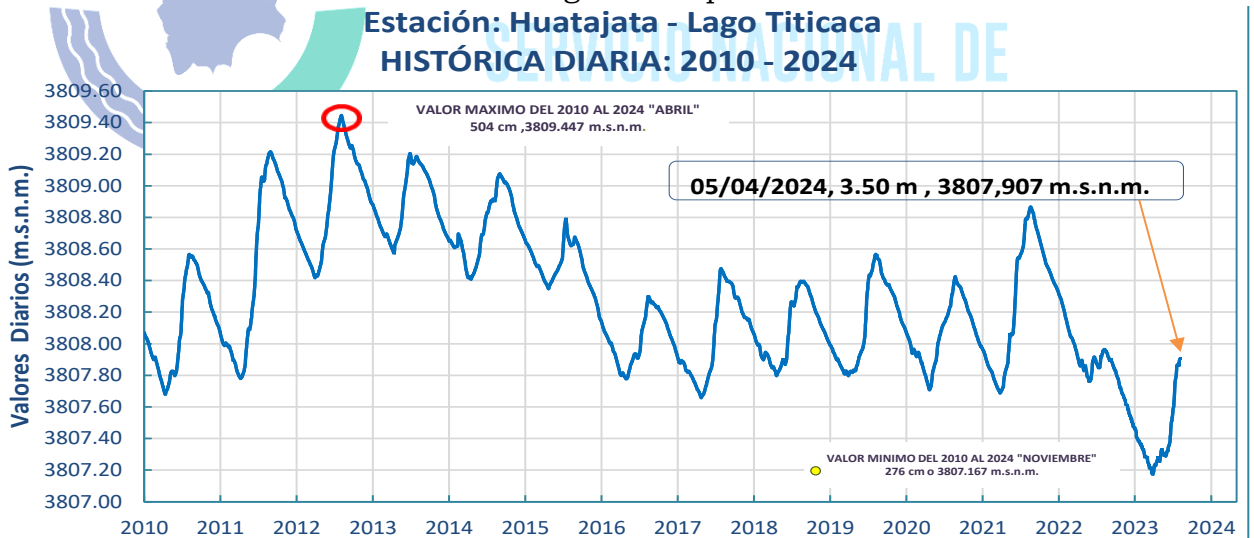
FECHA: 05 de Abril del 2024

NIVEL: 350 cm. (3807.907 m.s.n.m.)

VARIACIÓN ÚLTIMA SEMANA: Ascenso de 5 cm.



- El nivel del Lago Titicaca en la estación hidrométrica de HUATAJATA a horas 08:00 a.m. es de 350 cm y en términos absolutos 3807.907 m.s.n.m., los niveles actuales se encuentran 131 cm por debajo de su promedio histórico, cabe recalcar que la gráfica es la comparación del 05 de abril de 2024 con 05 de abril de gestiones pasadas.

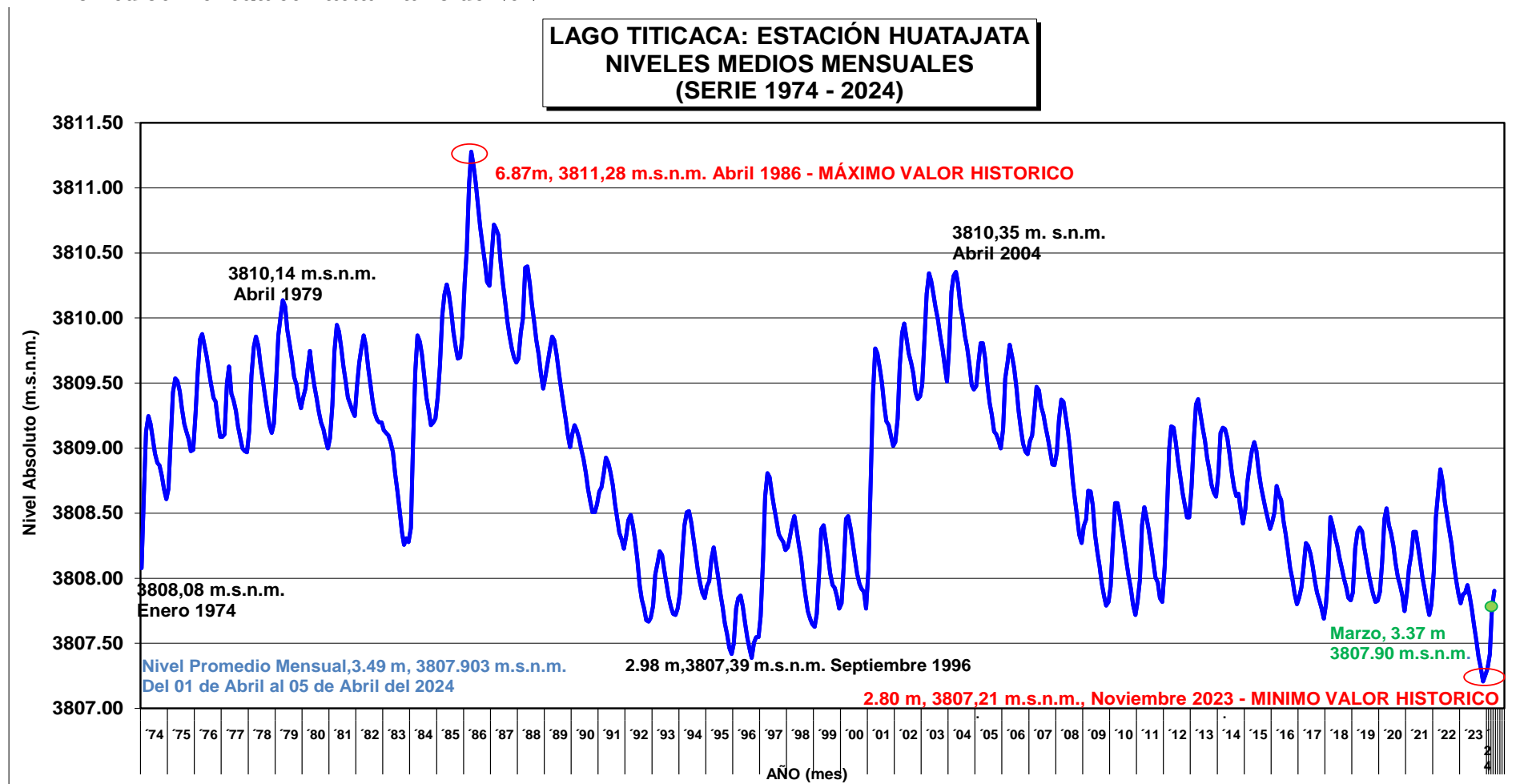


Elaboración
SENAMHI - DIRECCIÓN DE HIDROLOGÍA – UNIDAD DE ESTUDIOS E INVESTIGACIÓN HIDROLÓGICA

"2023 AÑO DE LA JUVENTUD HACIA EL BICENTENARIO"

GRÁFICO DE NIVELES MENSUALES (1974 - 2024):

Promedios mensuales hasta Marzo de 2024



Elaboración

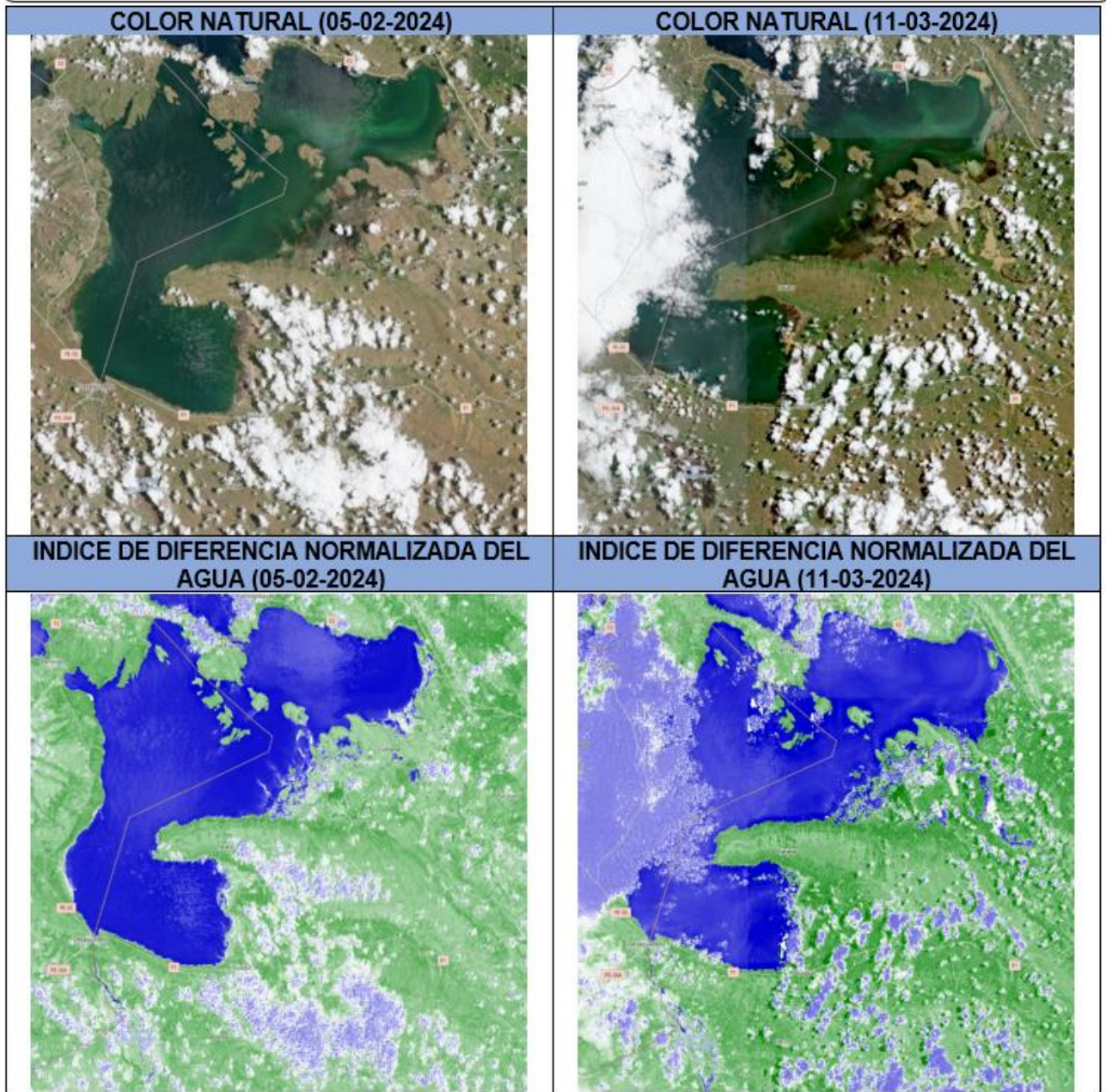
SENAMHI - DIRECCIÓN DE HIDROLOGÍA - UNIDAD DE ESTUDIOS E INVESTIGACIÓN HIDROLÓGICA

"2023 AÑO DE LA JUVENTUD HACIA EL BICENTENARIO"

MINISTERIO MEDIO AMBIENTE Y AGUA
SERVICIO NACIONAL DE METEOROLOGÍA E HIDROLOGÍA

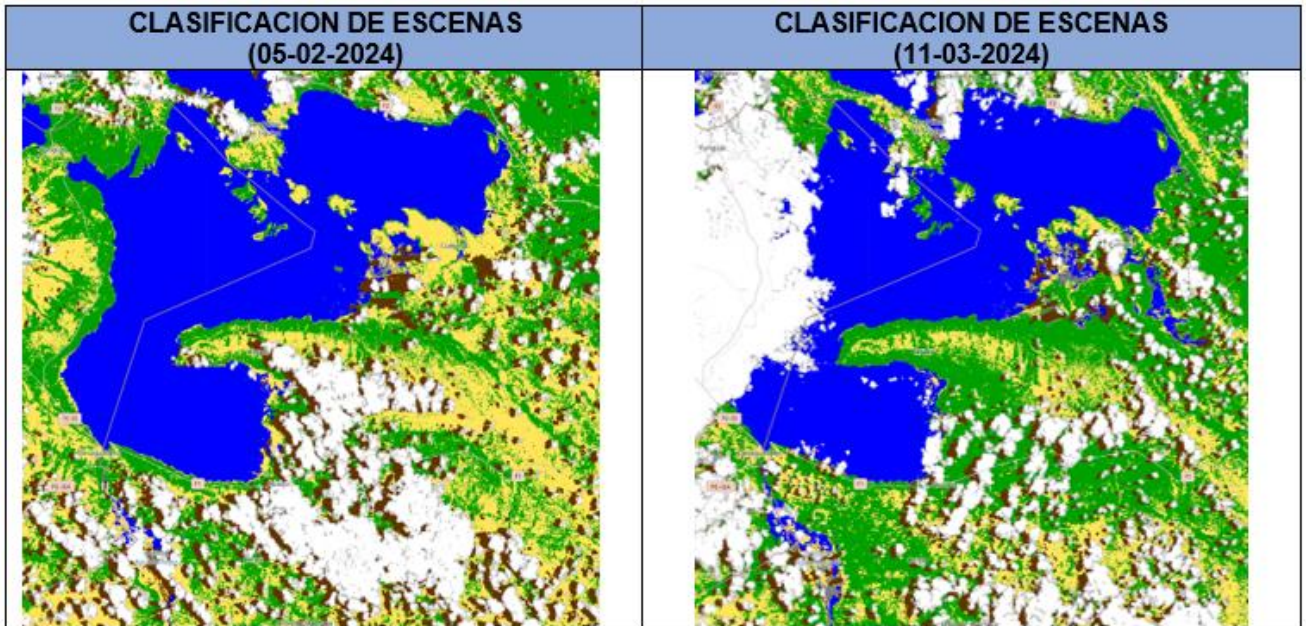
Calle Reyes Ortiz No 41 - Fax 591 - 2 - 2392413 - Teléfono: 2355824 - 2129586 Web: www.senamhi.gob.bo / e-mail: dirmethi@senamhi.gob.bo
La Paz - Bolivia

**IMAGEN SENTINEL
LAGO MENOR – LAGO TITICACA**



Elaboración
SENAMHI - DIRECCIÓN DE HIDROLOGÍA – UNIDAD DE ESTUDIOS E INVESTIGACIÓN HIDROLÓGICA

"2023 AÑO DE LA JUVENTUD HACIA EL BICENTENARIO"



REFERENCIA



Elaboración
SENAMHI - DIRECCIÓN DE HIDROLOGÍA - UNIDAD DE ESTUDIOS E INVESTIGACIÓN HIDROLÓGICA

"2023 AÑO DE LA JUVENTUD HACIA EL BICENTENARIO"