



senamhi

SERVICIO NACIONAL DE
METEOROLOGÍA E HIDROLOGÍA



ESTADO PLURINACIONAL DE
BOLIVIA

Ministerio de
Medio Ambiente y Agua

MINISTERIO DE MEDIO AMBIENTE Y AGUA
SERVICIO NACIONAL DE METEOROLOGÍA
E HIDROLOGÍA
DIRECCIÓN DE HIDROLOGÍA

Calle Reyes Ortiz No 41– Fax 591 – 2 – 2392413

Teléfonos: 2355824 – 2129586

Web: www.senamhi.gob.bo / e-mail: dirmethi@senamhi.gob.bo

La Paz – Bolivia

REPORTE SEMANAL
LAGO TITICACA
ACTUALIZADO AL 28 DE
ENERO DE 2022

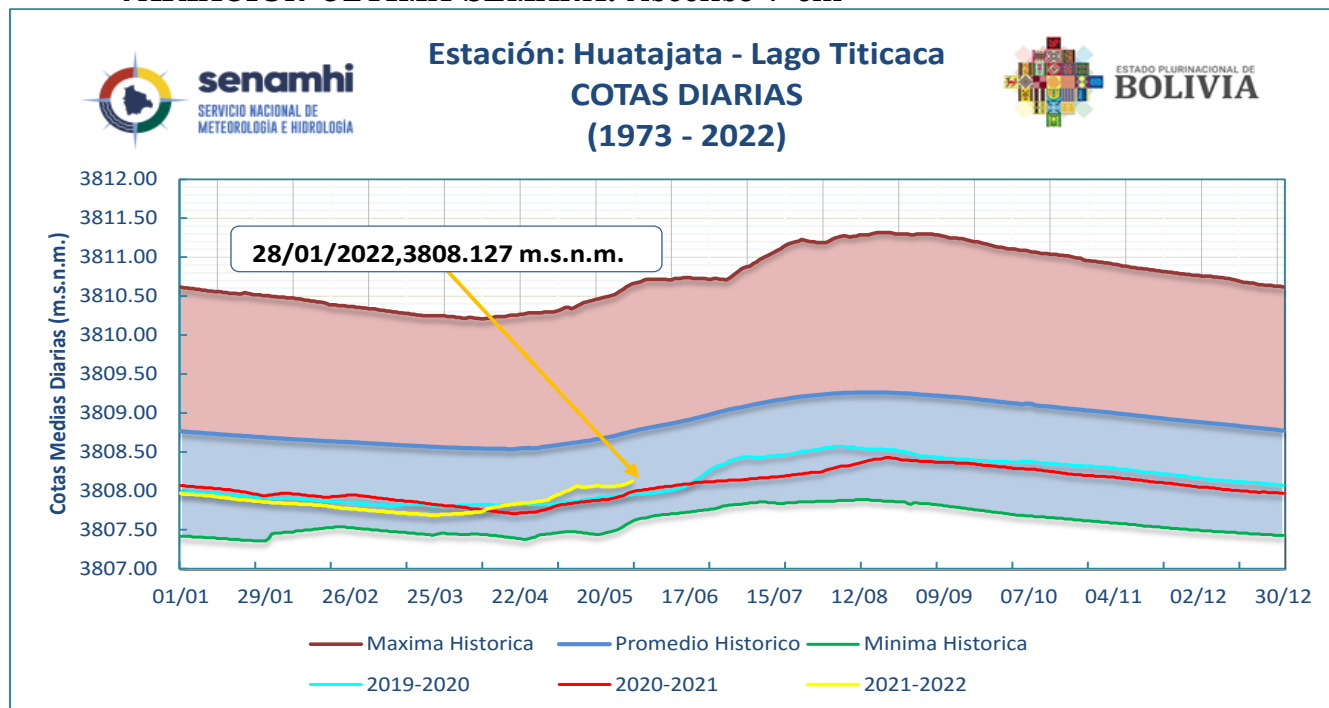
[Enero 2022](#)

NIVELES LAGO TITICACA ESTACIÓN HUATAJATA

FECHA: 28 de Enero del 2022

NIVEL: 372 cm. (3808.127 m.s.n.m.)

VARIACIÓN ÚLTIMA SEMANA: Ascenso 7 cm



- El nivel del Lago Titicaca en la estación hidrométrica de HUATAJATA a horas 08:00 a.m. es de 372 cm y en términos absolutos 3808.127 m.s.n.m., esta se encuentra 64 cm por debajo de su promedio histórico.

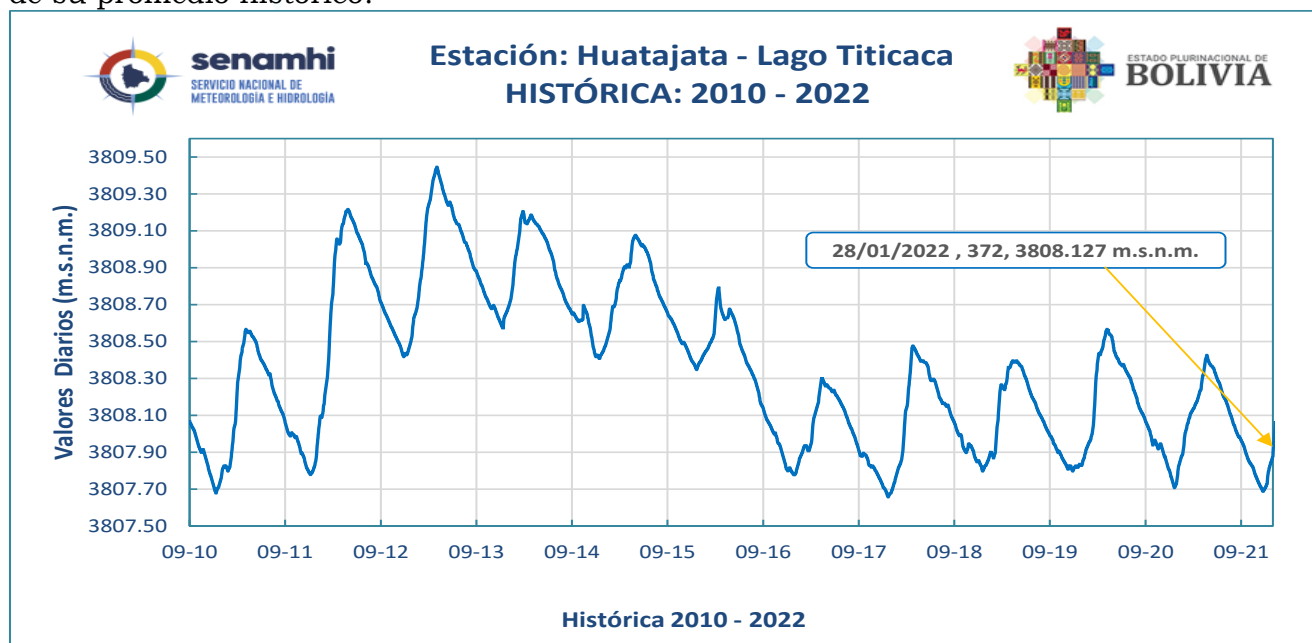
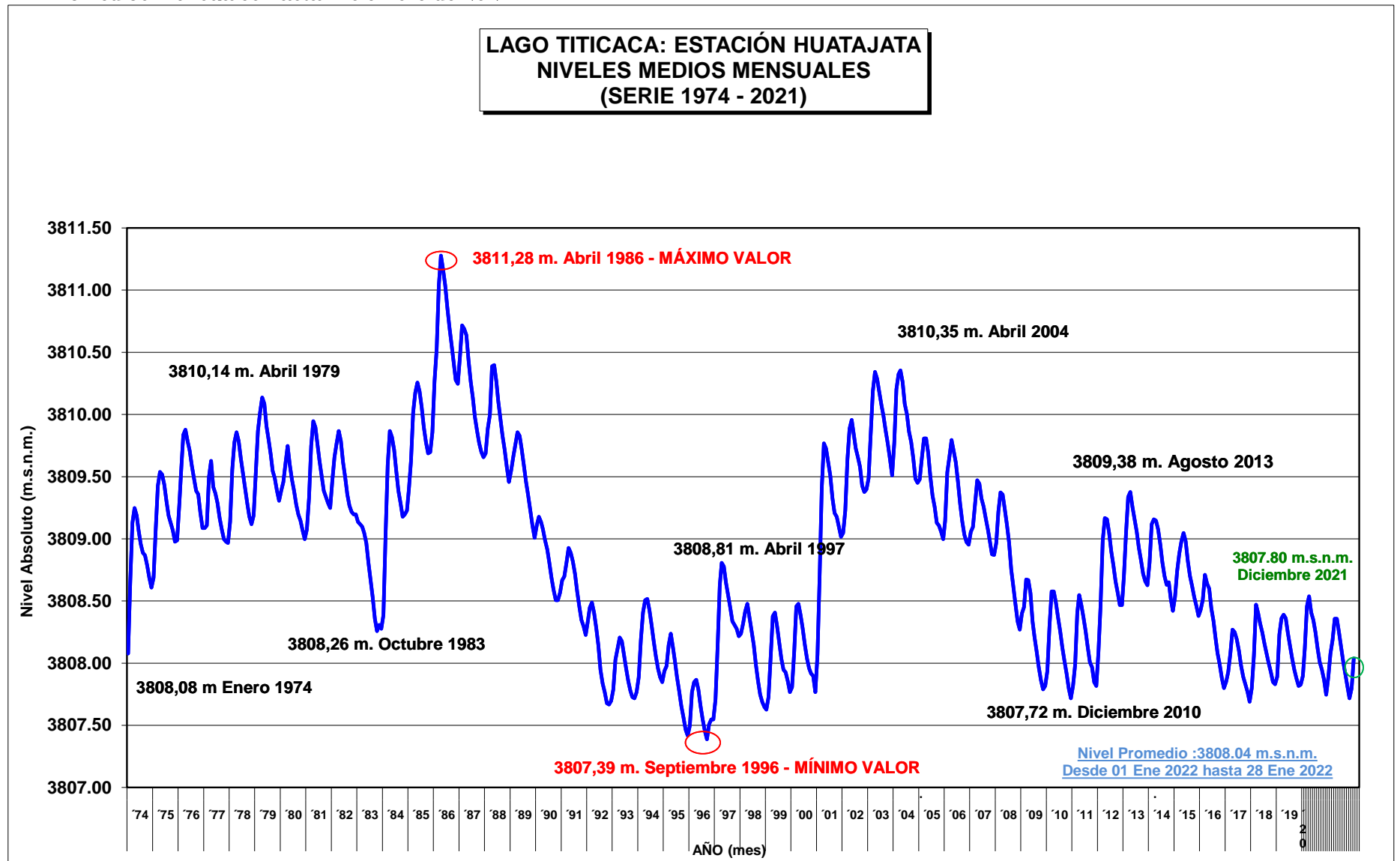


GRÁFICO DE NIVELES MENSUALES (1974 - 2021):

Promedios mensuales hasta Diciembre de 2021



Elaboración
SENAMHI - DIRECCIÓN DE HIDROLOGÍA