

ESTACIONES HIDROLÓGICAS CONVENCIONALES

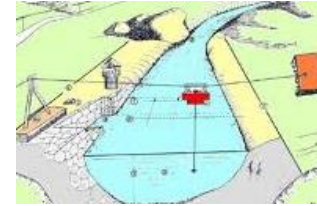
BENI

Nº	Departamento	Estación	Provincia	Municipio	Latitud	Longitud	Altitud	Tipo	Propietario	Financiado	Inicio	Fin	Record Años	AFS	AFORO	NIVEL	PCPN	Distancia Km
1	Beni	Cachuela Esperanza	Vaca Diez	Guayaramerin	-10.537200	-65.584700	720	Hidrológica de 2do Orden	SENAMHI	OTCA	2016	2021	5	X	X	1958		
2	Beni	Puerto Almacen - GPRS	Marban	Loreto	-14.868600	-64.970800	150	Hidr Convencional				2021						
3	Beni	Guayaramerín - Mamore	Vaca Diez	Guayaramerin	-10.812500	-65.343100	120	Hidrológica de 2do Orden	SENAMHI	OMM	1975	2021	46	X	X	X	X	2040
4	Beni	Puerto Siles - Mamore	Mamore	Puerto Siles	-12.799400	-65.006400	136	Hidrológica de 2do Orden	SENAMHI	OMM	1983	2021	38	X	X	X	X	630
5	Beni	Riberalta - Aeropuerto	Vaca Diez	Riberalta	-10.993470	-66.062584		Hidr Convencional				2021						

ESTACIONES HIDROLÓGICAS CONVENCIONALES

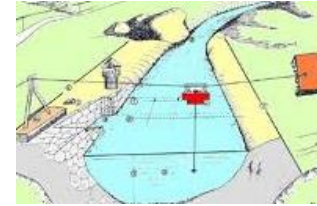
CHUQUISACA

Nº	Departamento	Estación	Provincia	Municipio	Latitud	Longitud	Altitud	Tipo	Propietario	Financiado	Inicio	Fin	Record Años	AFS	AFORO	NIVEL	PCPN	Distancia Km
1	Chuquisaca	Muyupampa	Luis Calvo	Villa Vaca Guzman	-20.181890	-63.786936	1128	Hidrológica de 3er Orden	IRD	IRD	2015	2021	6		X	X	X	730
2	Chuquisaca	Ñucchu	Oropeza	Yotala	-19.204700	-65.275600	2398	Hidrológica de 3er Orden	SENAMHI	OMM	1973	2021	48		X	X	X	50
3	Chuquisaca	Talula	Oropeza	Sucre	-19.110000	-65.405300	2859	Hidrológica de 3er Orden	SENAMHI	FAO	2005	2021	16		X	X	X	104
4	Chuquisaca	Viña Quemada	Zudañes	Icla	-19.406654	-64.865348	2043	Hidrológica de 3er Orden	SENAMHI	OMM	1977	2021	44		X	X	X	240
5	Chuquisaca	Palca Grande	Nor Cinti	Camargo	-20.741336	-65.240039	2332	Hidrológica de 3er Orden	SENAMHI	OMM	1973	2021	48		X	X	X	550



ESTACIONES HIDROLÓGICAS CONVENCIONALES
COCHABAMBA

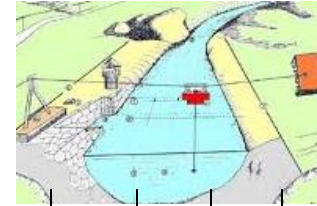
Nº	Departamento	Estación	Provincia	Municipio	Latitud	Longitud	Altitud	Tipo	Propietario	Financiadore	Inicio	Fin	Record Años	AFS	AFORO	NIVEL	PCPN	Distancia Km
1	Cochabamba	Puente Mizque (AUT)	Mizque	Mizque	-17.921320	-65.294400	2054.5	Hidrológica de 3er Orden	Servicio Departamental de Cuencas	Banco Mundial	2018	2021	3			X		
2	Cochabamba	PUENTE OMEREQUE (AUT)	Campero	Omereque	-18.128960	-64.892600	1593.8	Hidrológica de 3er Orden	Servicio Departamental de Cuencas	Banco Mundial	2018	2021	3			X		
3	Cochabamba	Pico de Loro (AUT)	Quillacollo	Vinto	-17.405277	-66.320557	2548	Hidrológica de 3er Orden	Servicio Departamental de Cuencas	Banco Mundial	2017	2021	4			X	X	35
4	Cochabamba	Puente Abra (AUT)	Cercado	Cochabamba	-17.396389	-66.112503	2636	Hidrológica de 3er Orden	Servicio Departamental de Cuencas	Banco Mundial	2017	2021	4			X	X	14
5	Cochabamba	Puente Cajón (AUT)	Cercado	Cochabamba	-17.414169	-66.182777	2564	Hidrológica de 3er Orden	Servicio Departamental de Cuencas	Banco Mundial	2017	2021	4			X	X	8
6	Cochabamba	Puente Chiñata (AUT)	Chapare	Sacaba	-17.403889	-65.981941	2840	Hidrológica de 3er Orden	Servicio Departamental de Cuencas	Banco Mundial	2017	2021	4			X	X	37
7	Cochabamba	LA ANGOSTURA (AUT)	Esteban Arce	Arbieto	-17.528339	-66.086078		Hidrológica de 3er Orden	VRHR - MMAyA	Banco Mundial	2018	2021	3			X	X	



ESTACIONES HIDROLÓGICAS CONVENCIONALES

LA PAZ

Nº	Departamento	Estación	Provincia	Municipio	Latitud	Longitud	Altitud	Tipo	Propietario	Financiado	Inicio	Fin	Record Años	AFS	AFORO	NIVEL	PCPN	Distancia Km
1	La Paz	Achachicala	Murillo	La Paz	-16.449200	-68.147800	3960	Hidrológica de 3er Orden	SENAMHI	OMM	1971	2021	50		X	X	X	190
2	La Paz	Aguallamaya H	Ingavi	San Andrés de Machaca	-16.813563	-68.906055	3833	Hidrológica de 3er Orden	SENAMHI	OMM	1974	2021	47		X	X	X	250
3	La Paz	Avaroa - Caquena - C A	Pacajes	Charaña	-17.533646	-69.251073	3950	Hidrológica de 3er Orden	SENAMHI	FAO	2009	2021	12		X	X	X	530
4	La Paz	Avaroa - Mauri - C A	Pacajes	Charaña	-17.52443	-69.25052	3950	Hidrológica de 3er Orden	SENAMHI	FAO	2009	2021	12		X	X	X	510
5	La Paz	Cahua - Zongo	Murillo	La Paz	-16.040600	-67.978900	2500	Hidrológica de 4to Orden	SENAMHI	OMM	1968	2021	53			X	X	180
6	La Paz	Calacoto - Desaguadero - C A	Pacajes	Calacoto	-17.28493756	-68.61297815	3805	Hidrológica de 3er Orden	SENAMHI	OMM	1968	2021	53		X	X	X	280
7	La Paz	Calacoto - Mauri - C A	Pacajes	Calacoto	-17.2910387	-68.634985	3805	Hidrológica de 3er Orden	SENAMHI	OMM	1986	2021	35		X	X	X	290
8	La Paz	Chicani	Murillo	La Paz	-16.482200	-68.076900	3420	Hidrológica de 3er Orden	SENAMHI	OMM	1977	2021	44		X	X	X	70
9	La Paz	Holguin	Murillo	La Paz	-16.520600	-68.115000	3200	Hidrológica de 3er Orden	SENAMHI	OMM	1990	2021	31		X	X	X	16
10	La Paz	Huatajata - Lago Titicaca	Omasuyos	Achacachi	-16.211900	-68.698100	3712	Hidrológica de 4to Orden	SENAMHI	OMM	1972	2021	49			X	X	190
11	La Paz	Obrajes	Murillo	La Paz	-16.530800	-68.100600	3805	Hidrológica de 3er Orden	SENAMHI	OMM	1981	2021	40		X	X	X	16
12	La Paz	Puente Villa - Tamampaya	Sud Yungas	Ynacachi	-16.396900	-67.633600	1500	Hidrológica de 3er Orden	SENAMHI	OMM	1972	2021	49		X	X	X	220
13	La Paz	Puente Villa - Taquesi	Sud Yungas	Ynacachi	-16.403300	-67.642200	1500	Hidrológica de 4to Orden	SENAMHI	OMM	1977	2021	44			X	X	290

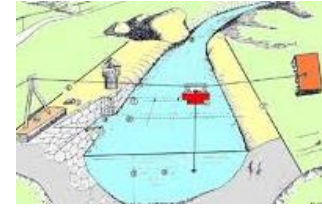


14	La Paz	Puente Villa - Unduavi	Sud Yungas	Yanacachi	-16.402500	-67.642200	1500	Hidrológica de 4to Orden	SENAMHI	OMM	1987	2021	34			X	X	200
15	La Paz	Santa Rita de Bs. As - Coroico	Caranavi	Caranavi	-15.692200	-67.690800	550	Hidrológica de 3er Orden	SENAMHI	OMM	1973	2021	48		X	X	X	450
16	La Paz	Tambillo H - A	Los Andes	Laja	-16.524400	-68.826100	3840	Hidrológica de 4to Orden	MMAyA	MMAyA	2012	2021	9			X	X	90
17	La Paz	Tiahuanacu - Tiahuanacu	Ingavi	Tiahuanaco	-16.548100	-68.683900	3629	Hidrológica de 4to Orden	SENAMHI	OMM	1973	2021	48			X	X	140
18	La Paz	Ulloma	Pacajes	Calacoto	-17.49615946	-68.458194	2605	Hidrológica de 3er Orden	SENAMHI	OMM	1976	2021	45		X	X	X	380

ESTACIONES HIDROLÓGICAS CONVENCIONALES

PANDO

Nº	Departamento	Estación	Provincia	Municipio	Latitud	Longitud	Altitud	Tipo	Propietario	Financiadore	Inicio	Fin	Record Años	AFS	AFORO	NIVEL	PCPN	Distancia Km
1	Pando	El Sena	Manuripi	Madre de Dios	-11.470278	-67.236667	150	Hidrológica de 4º Orden	SENAMHI	SENAMHI	2008	2021	13			X	X	600

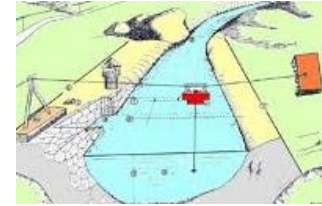


ESTACIONES HIDROLÓGICAS CONVENCIONALES
POTOSÍ

Nº	Departamento	Estación	Provincia	Municipio	Latitud	Longitud	Altitud	Tipo	Propietario	Financiado	Inicio	Fin	Record Años	AFS	AFORO	NIVEL	PCPN	Distancia Km
1	Potosí	Chuquiago - San Juan del Oro	Sud Chichas	Tupiza	-21.561700	-65.647800	2870	Hidrológica de 3er Orden	SENAMHI	OMM	1970	2021	51		X	X	X	620
2	Potosí	La Angostura	Sud Chichas	Tupiza	-21.500800	-65.704200	2929	Hidrológica Convencional				2021						
3	Potosí	Tarapaya - Tarapaya	Tomas Frías	Potosí	-19.470000	-65.790800	3340	Hidrológica de 3er Orden	SENAMHI	OMM	1990	2021	31		X	X	X	80
4	Potosí	Tumusla	Nor Chichas	Cotagaita	-20.483300	-65.615800	2618	Hidrológica de 3er Orden	SENAMHI	OMM	1974	2021	47		X	X	X	300
5	Potosí	Yocalla - Pilcomayo	Tomas Frías	Yocalla	-19.401400	-65.910600	3450	Hidrológica de 3er Orden	SENAMHI	OMM	1972	2021	49		X	X	X	120

ESTACIONES HIDROLÓGICAS CONVENCIONALES
SANTA CRUZ

Nº	Departamento	Estación	Provincia	Municipio	Latitud	Longitud	Altitud	Tipo	Propietario	Financiado	Inicio	Fin	Record Años	AFS	AFORO	NIVEL	PCPN	Distancia Km
1	Santa Cruz	Abapó	Cordillera	cabezas	-18.917834	-63.468389	437	Hidrológica de 2o Orden	SENAMHI	FAO	2006	2021	15	X	X	X	X	320

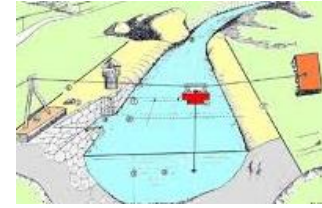


ESTACIONES HIDROLÓGICAS CONVENCIONALES

TARIJA

Nº	Departamento	Estación	Provincia	Municipio	Latitud	Longitud	Altitud	Tipo	Propietario	Financiado	Inicio	Fin	Record Años	AFS	AFORO	NIVEL	PCPN	Distancia Km
1	Tarija	El Puente	Mendez	El Puente	-21.238383	-65.209031	2330	Meteorológica de 4to Orden	SENAMHI	FAO	2016	2021	5			X		200
2	Tarija	San Josecito	O'Connor	Palos Blancos	-21.152120	-64.235050	829	Hidrológica de 3er Orden	SENAMHI	FAO	2005	2021	16		X	X	X	420
3	Tarija	Villa montes	Gran Chaco	Villa montes	-21.256971	-63.501751	383	Hidrológica de 3er Orden	CTN - P. Pilcomayo	CTN - P. Pilcomayo	2012	2021	9			X	X	500
4	Tarija	Puente Aruma	O'Connor	Entre Ríos	-20.915600	-64.111400	636	Hidrológica de 2do Orden	CTN - P. Pilcomayo	CTN - P. Pilcomayo	2014	2021	7			X		220

PARAMETROS		DEPARTAMENTO	CANTIDAD DE ESTACIONES
AFS	Caudal Solido	BENI	5
AFORO	Caudal Liquido	PANDO	1
NIVEL	Nivel de Rio	CHUQUISACA	5
PCPN	Precipitación	TARIJA	4
		LA PAZ	18
		COCHABAMBA	7
		SANTA CRUZ	1
		ORURO	0
		POTOSÍ	5
		TOTAL	46



MINISTERIO MEDIO AMBIENTE Y AGUA

SERVICIO NACIONAL DE METEOROLOGÍA E HIDROLOGÍA

Calle Reyes Ortiz No 41 – Fax 591 – 2 – 2392413 - Teléfonos: 2355824 – 2129586 Web: www.senamhi.gob.bo / e-mail: dirmethi@senamhi.gob.bo
La Paz - Bolivia