



**senamhi**

SERVICIO NACIONAL DE  
METEOROLOGÍA E HIDROLOGÍA



ESTADO PLURINACIONAL DE  
**BOLIVIA**

Ministerio de  
Medio Ambiente y Agua

**MINISTERIO DE MEDIO AMBIENTE Y AGUA**  
**SERVICIO NACIONAL DE METEOROLOGÍA**  
**E HIDROLOGÍA**  
**DIRECCIÓN DE HIDROLOGÍA**

Calle Reyes Ortiz No 41– Fax 591 – 2 – 2392413

Teléfonos: 2355824 – 2129586

Web: [www.senamhi.gob.bo](http://www.senamhi.gob.bo) / e-mail: [dirmethi@senamhi.gob.bo](mailto:dirmethi@senamhi.gob.bo)

La Paz – Bolivia

**REPORTE SEMANAL**  
**LAGO TITICACA**  
**ACTUALIZADO AL 06 DE**  
**ENERO DE 2022**

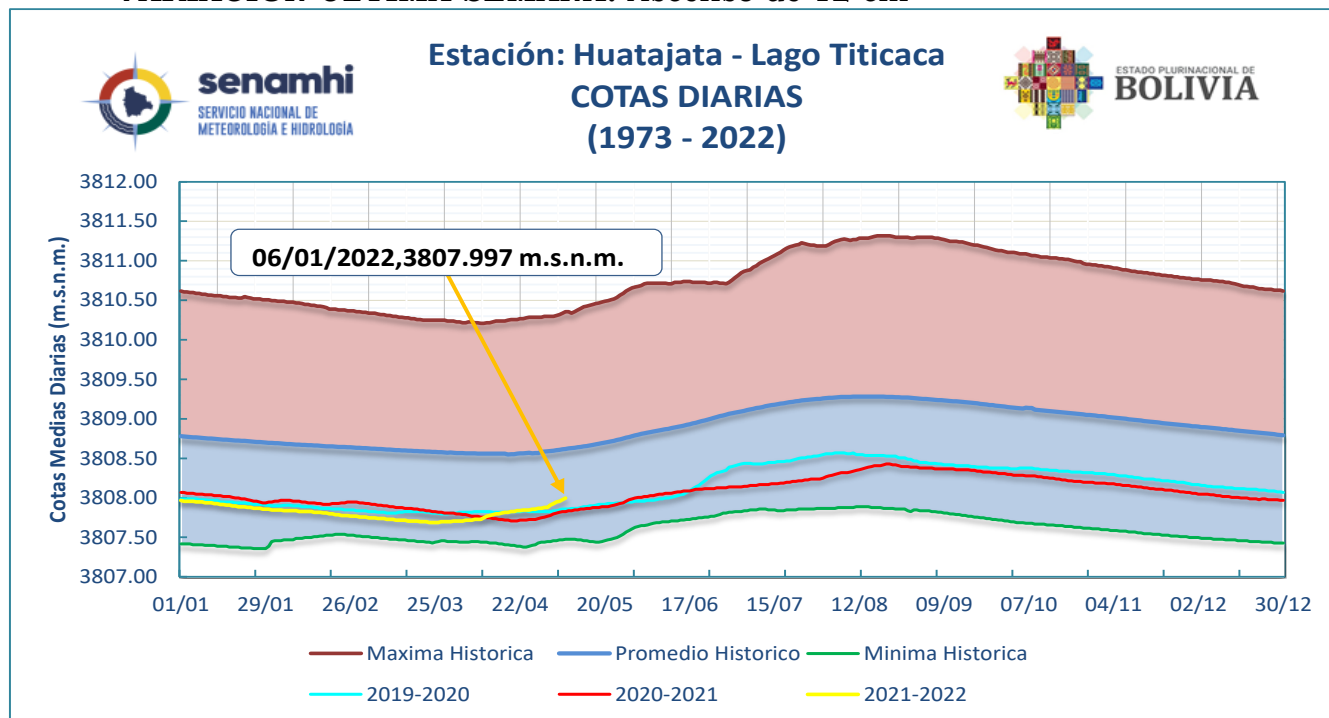
Enero 2022

# NIVELES LAGO TITICACA ESTACIÓN HUATAJATA

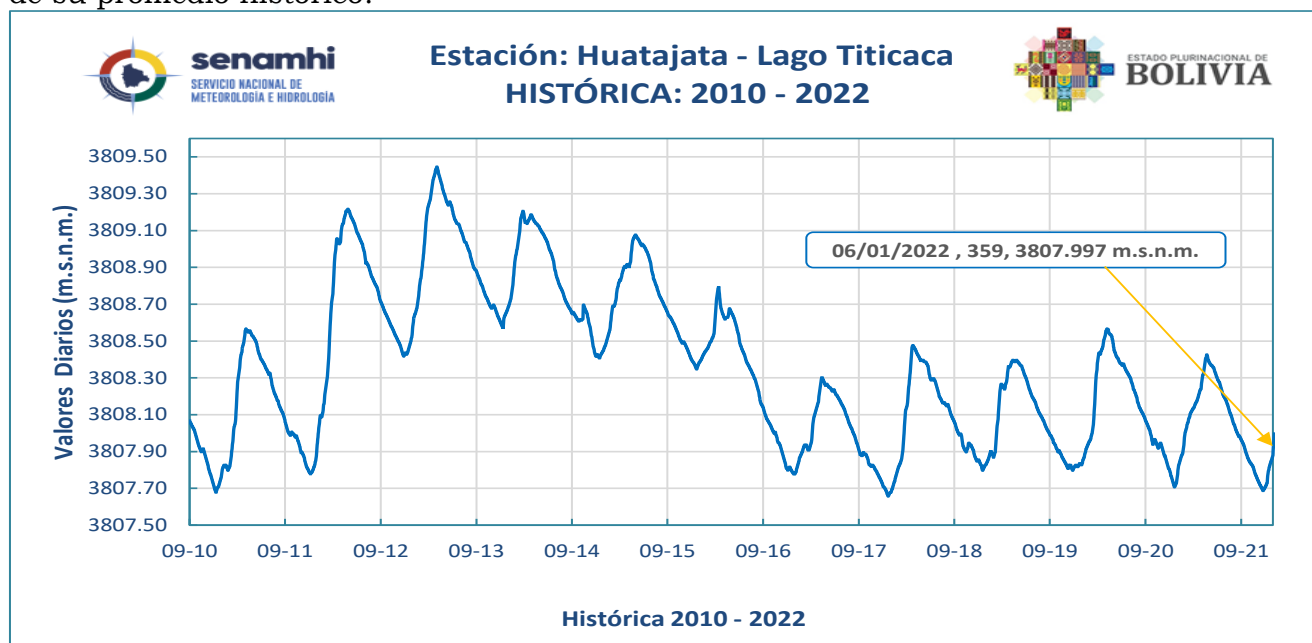
**FECHA:** 06 de Enero del 2022

**NIVEL:** 359 cm. (3807.997 m.s.n.m.)

**VARIACIÓN ÚLTIMA SEMANA:** Ascenso de 12 cm

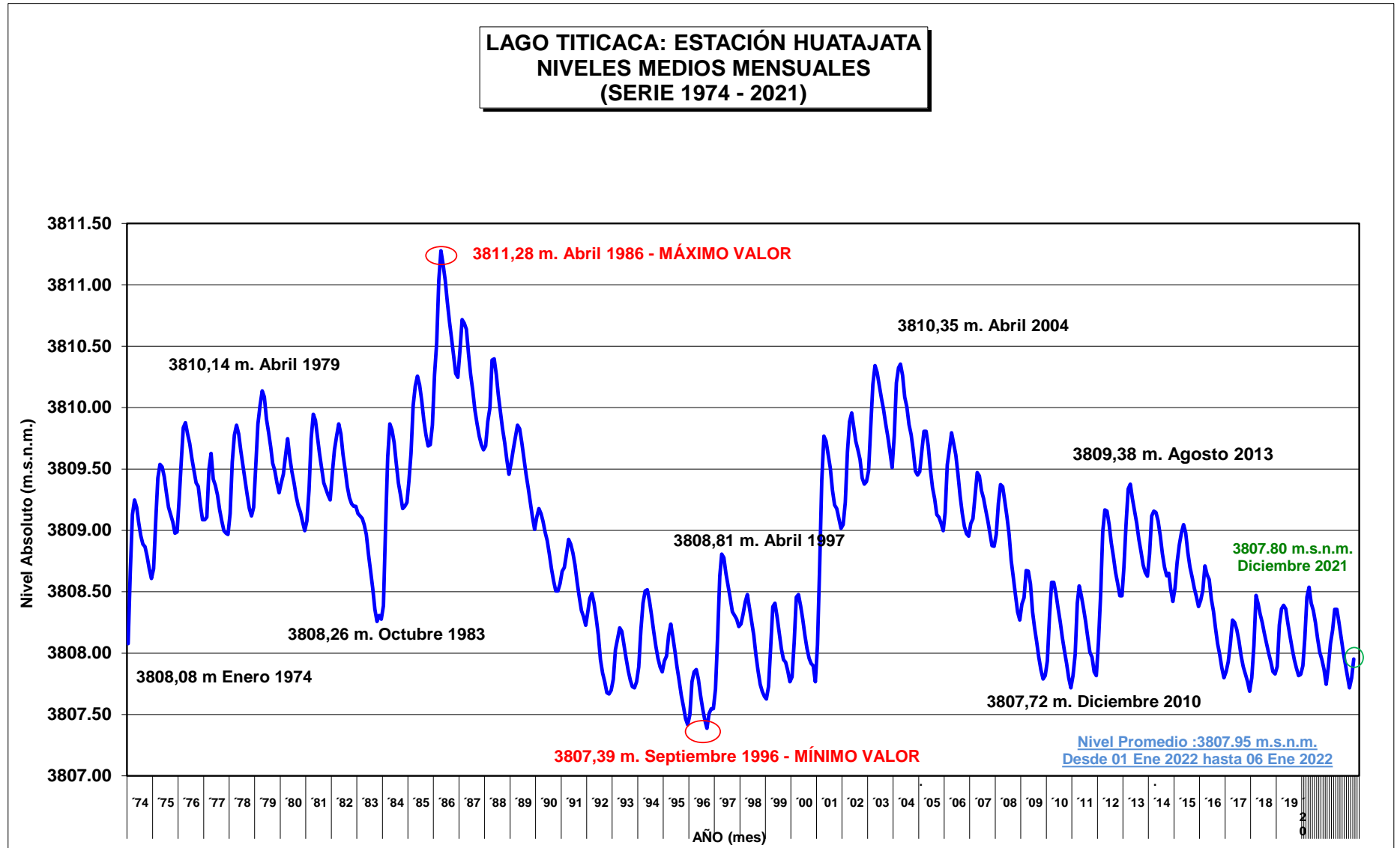


- El nivel del Lago Titicaca en la estación hidrométrica de HUATAJATA a horas 08:00 a.m. es de 359 cm y en términos absolutos 3807.997 m.s.n.m., esta se encuentra 62 cm por debajo de su promedio histórico.



# GRÁFICO DE NIVELES MENSUALES (1974 - 2021):

Promedios mensuales hasta Diciembre de 2021



Elaboración  
SENAMHI - DIRECCIÓN DE HIDROLOGÍA