



senamhi
SERVICIO NACIONAL DE
METEOROLOGÍA E HIDROLOGÍA



ESTADO PLURINACIONAL DE
BOLIVIA Ministerio de
Medio Ambiente y Agua

MINISTERIO DE MEDIO AMBIENTE Y AGUA
SERVICIO NACIONAL DE METEOROLOGÍA
E HIDROLOGÍA
DIRECCIÓN DE HIDROLOGÍA

Calle Reyes Ortiz No 41– Fax 591 – 2 – 2392413

Teléfonos: 2355824 – 2129586

Web: www.senamhi.gob.bo / e-mail: dirmethi@senamhi.gob.bo

La Paz – Bolivia

REPORTE SEMANAL
LAGO TITICACA
ACTUALIZADO AL 01 DE
OCTUBRE DE 2021

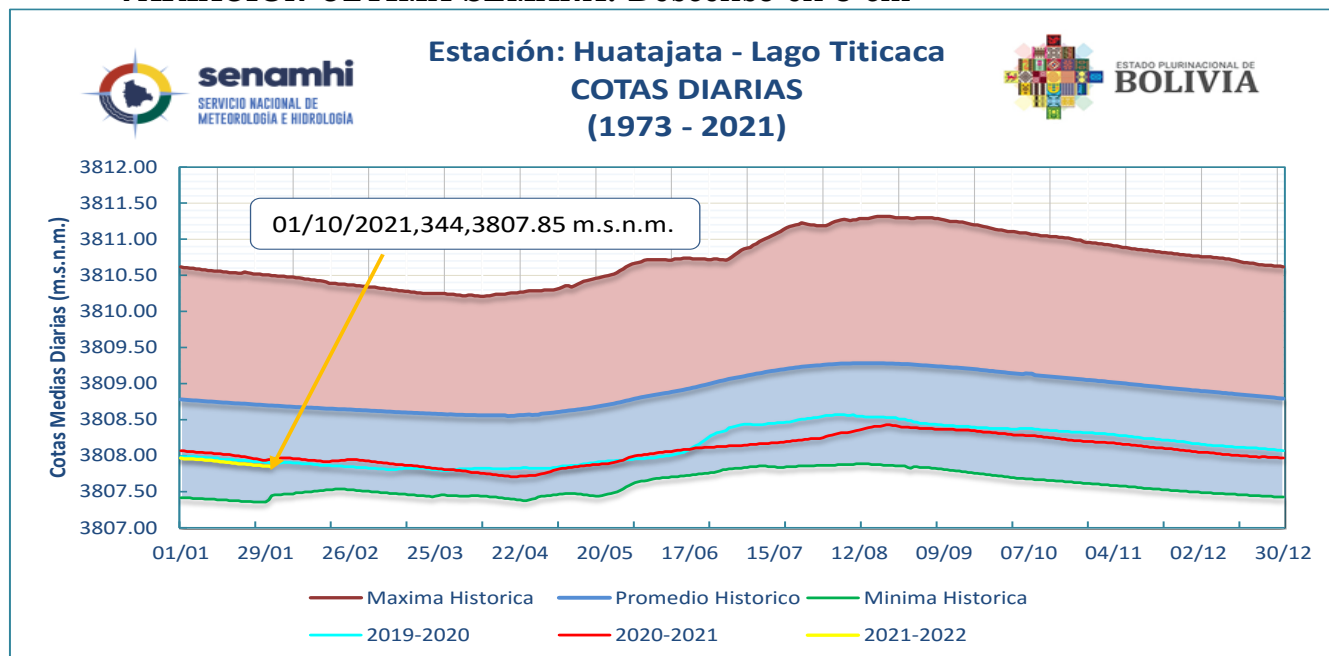
Octubre 2021

NIVELES LAGO TITICACA ESTACIÓN HUATAJATA

FECHA: 01 de Octubre del 2021

NIVEL: 344 cm. (3807.85 m.s.n.m.)

VARIACIÓN ÚLTIMA SEMANA: Descenso en 3 cm



- El nivel del Lago Titicaca en la estación hidrométrica de HUATAJATA a horas 08:00 a.m. es de 344 cm y en términos absolutos 3807.85 m.s.n.m., esta se encuentra 85 cm por debajo de su promedio histórico.

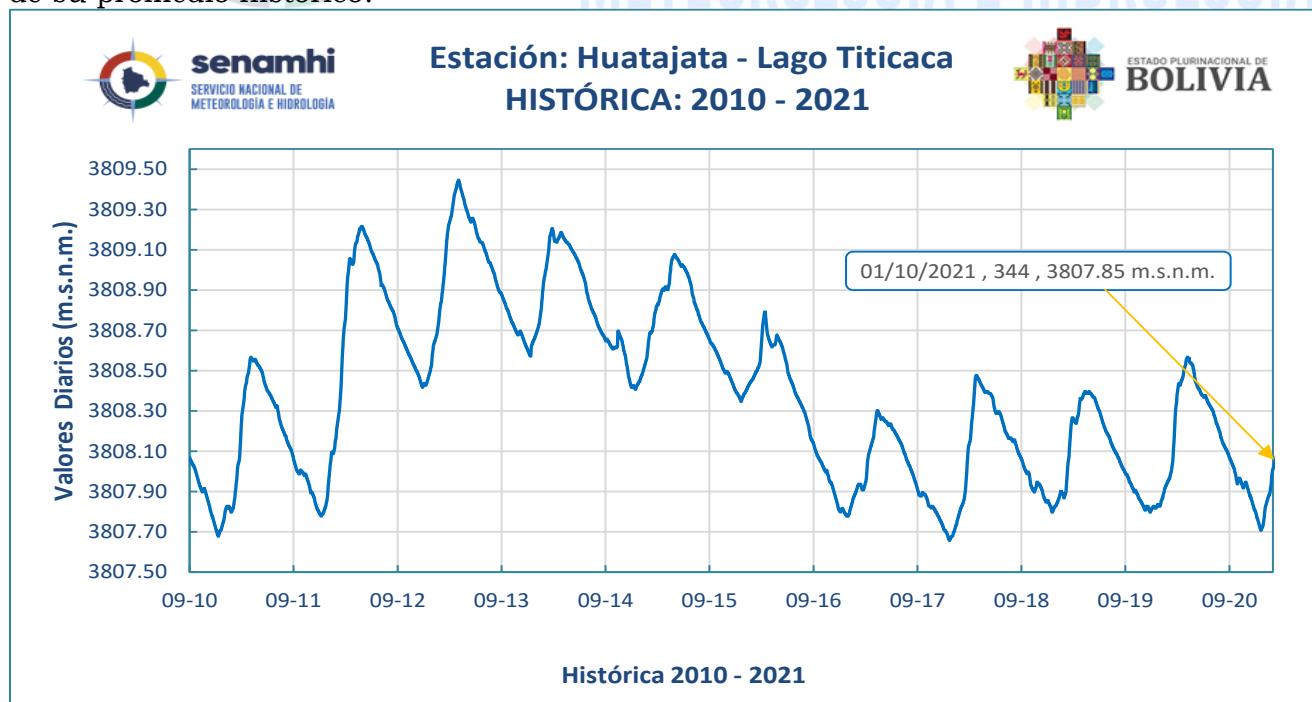
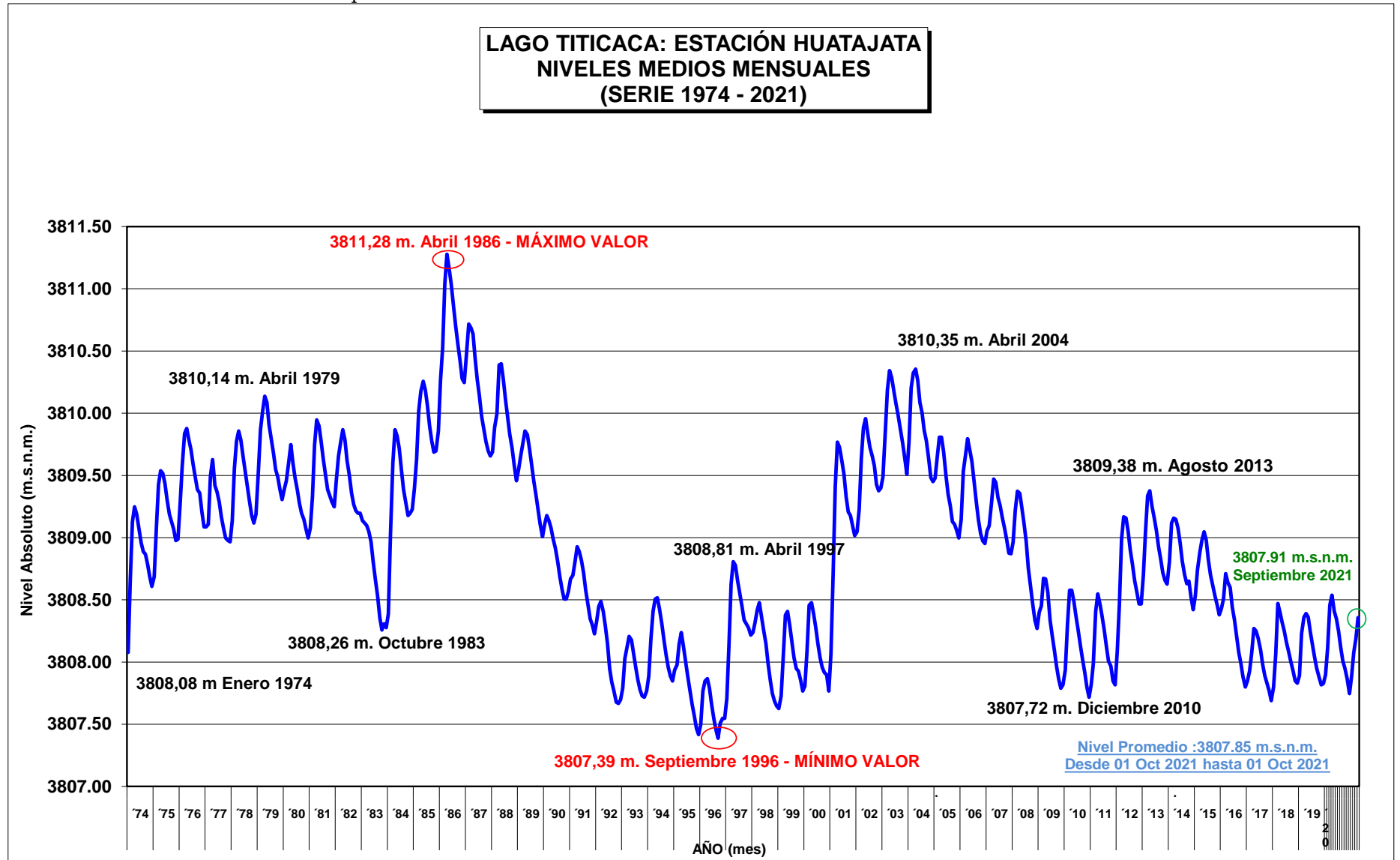


GRÁFICO DE NIVELES MENSUALES (1974 - 2021):

Promedios mensuales hasta Septiembre de 2021



Elaboración
SENAMHI - DIRECCIÓN DE HIDROLOGÍA