



MINISTERIO DE MEDIO AMBIENTE Y AGUA  
**SERVICIO NACIONAL DE METEOROLOGIA  
E HIDROLOGIA**  
**DIRECCIÓN DE HIDROLOGÍA**

Calle Reyes Ortiz No 41– Fax 591 – 2 – 2392413

Teléfonos: 2355824 – 2129586

Web: [www.senamhi.gob.bo](http://www.senamhi.gob.bo) / e-mail: [dirmethi@senamhi.gob.bo](mailto:dirmethi@senamhi.gob.bo)

La Paz – Bolivia

**REPORTE SEMANAL  
LAGO TITICACA  
ACTUALIZADO AL 12 DE  
ENERO DE 2021**

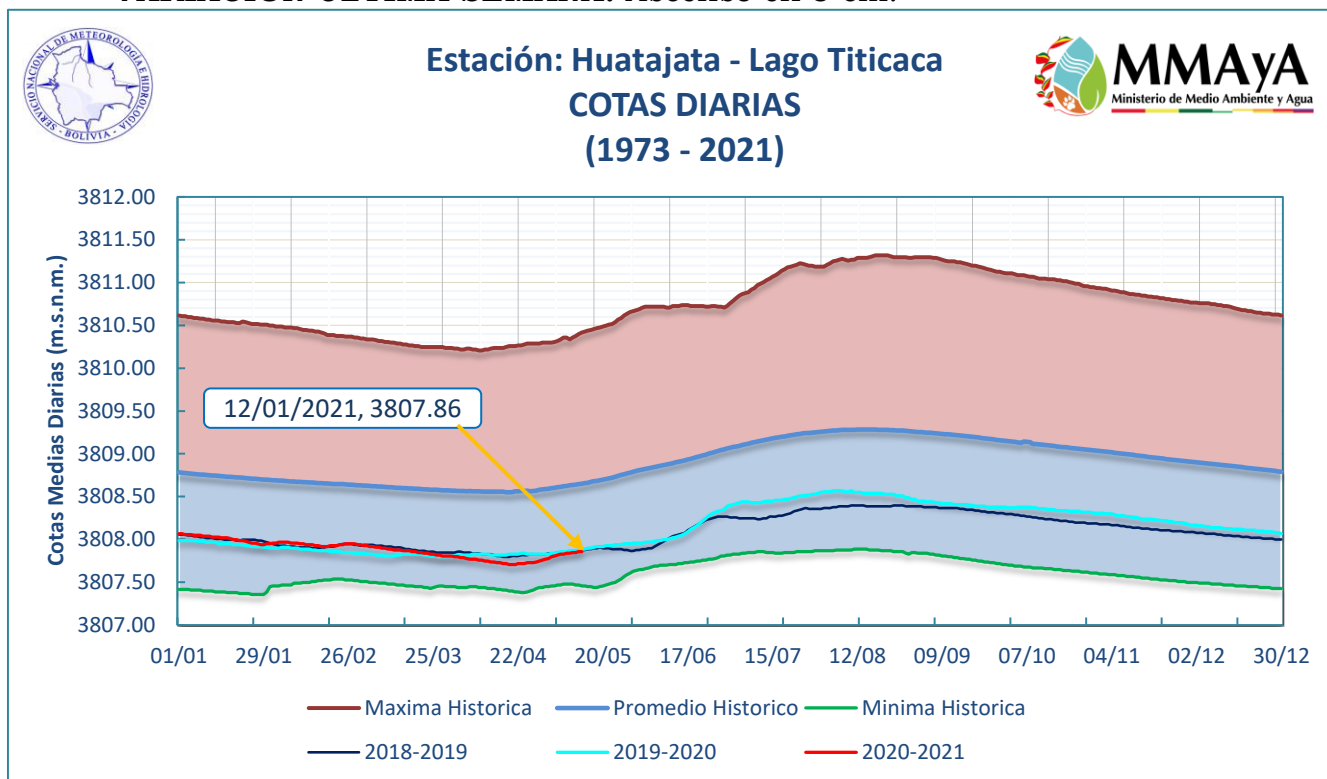
**Enero 2021**

# NIVELES LAGO TITICACA ESTACIÓN HUATAJATA

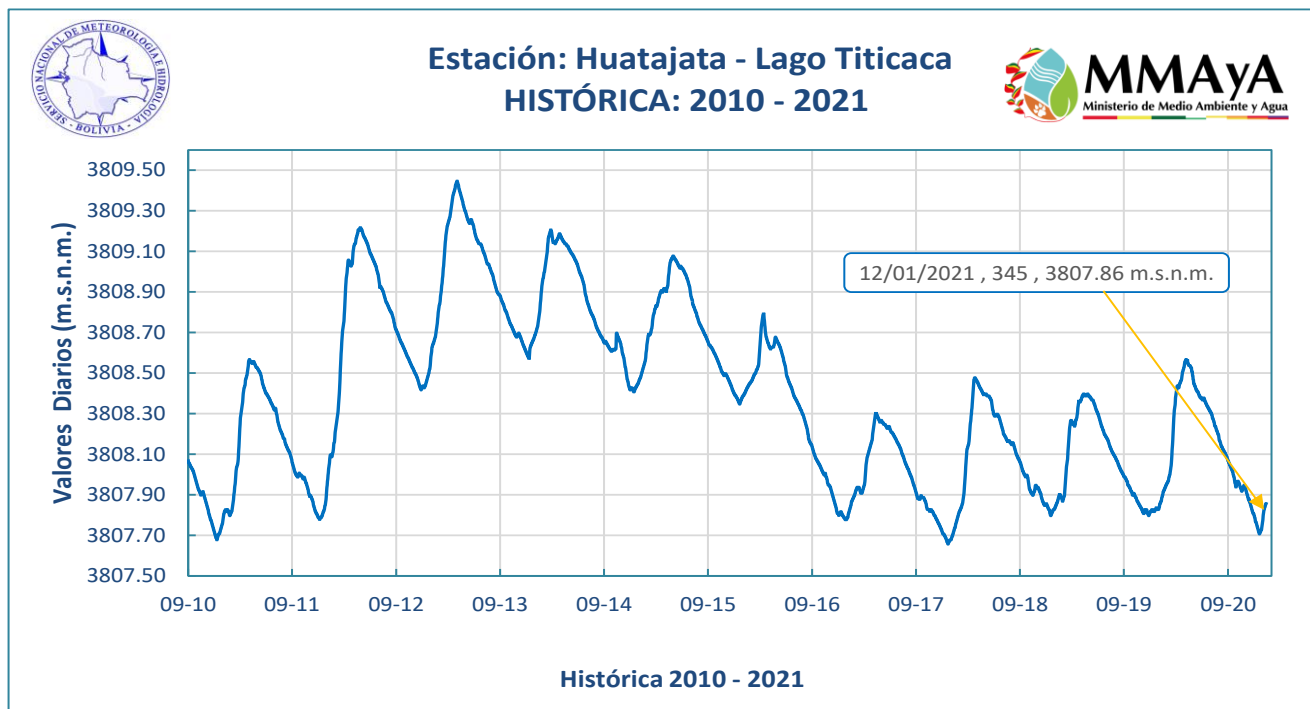
**FECHA:** 12 de Enero del 2021

**NIVEL:** 345 cm. (3807.86 m.s.n.m.)

**VARIACIÓN ÚLTIMA SEMANA:** Ascenso en 3 cm.

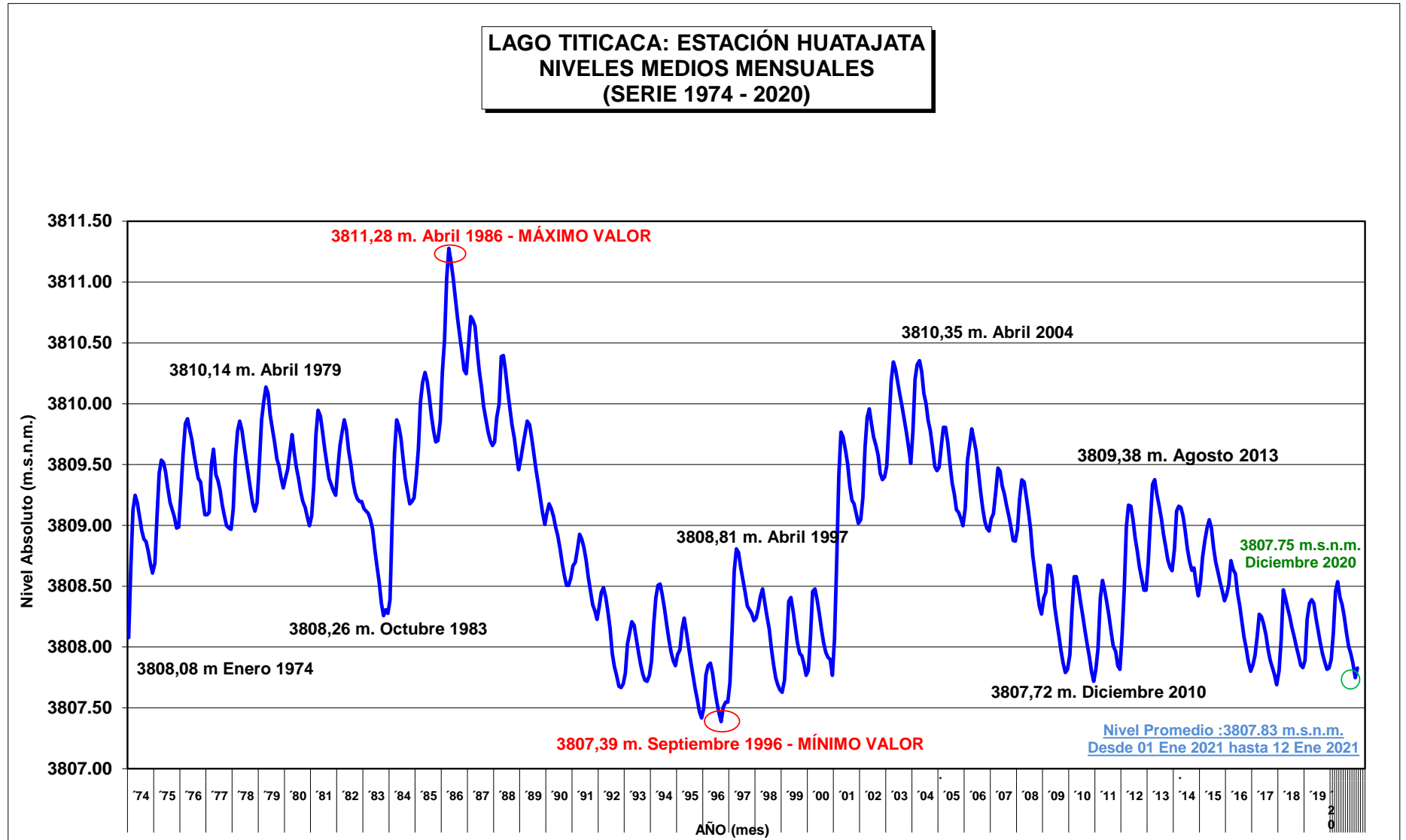


- El nivel del Lago Titicaca en la estación hidrométrica de HUATAJATA a horas 08:00 a.m. es de 345 cm y en términos absolutos 3807.86 m.s.n.m., esta se encuentra 79 cm por debajo de su promedio histórico.



# GRÁFICO DE NIVELES MENSUALES (1974 - 2020):

Promedios mensuales hasta Diciembre de 2020



Elaboración  
SENAMHI - DIRECCIÓN DE HIDROLOGÍA