



MINISTERIO DE MEDIO AMBIENTE Y AGUA
**SERVICIO NACIONAL DE METEOROLOGIA
E HIDROLOGIA**
DIRECCIÓN DE HIDROLOGÍA

Calle Reyes Ortiz No 41– Fax 591 – 2 – 2392413

Teléfonos: 2355824 – 2129586

Web: www.senamhi.gob.bo / e-mail: dirmethi@senamhi.gob.bo

La Paz – Bolivia

**REPORTE SEMANAL
LAGO TITICACA
ACTUALIZADO AL 08 DE
ENERO DE 2021**

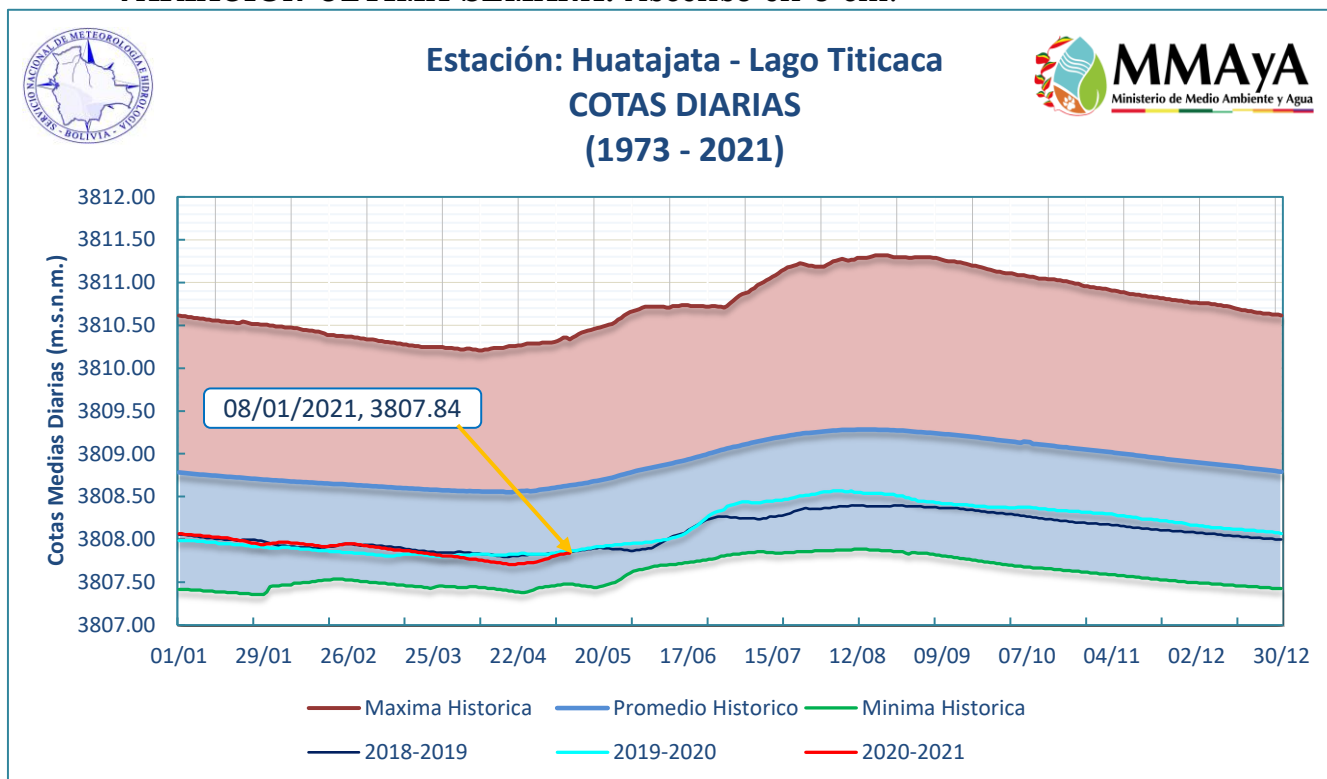
Enero 2021

NIVELES LAGO TITICACA ESTACIÓN HUATAJATA

FECHA: 08 de Enero del 2021

NIVEL: 343 cm. (3807.84 m.s.n.m.)

VARIACIÓN ÚLTIMA SEMANA: Ascenso en 6 cm.



- El nivel del Lago Titicaca en la estación hidrométrica de HUATAJATA a horas 08:00 a.m. es de 343 cm y en términos absolutos 3807.84 m.s.n.m., esta se encuentra 79 cm por debajo de su promedio histórico.

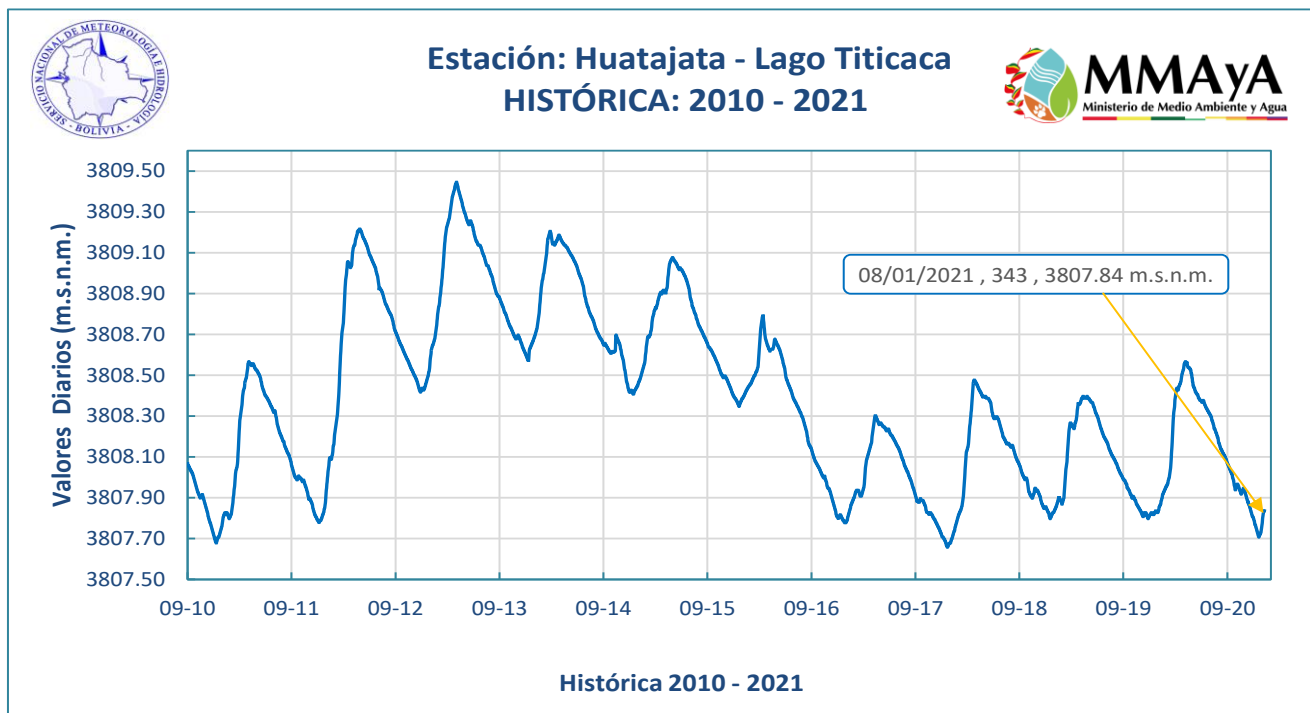
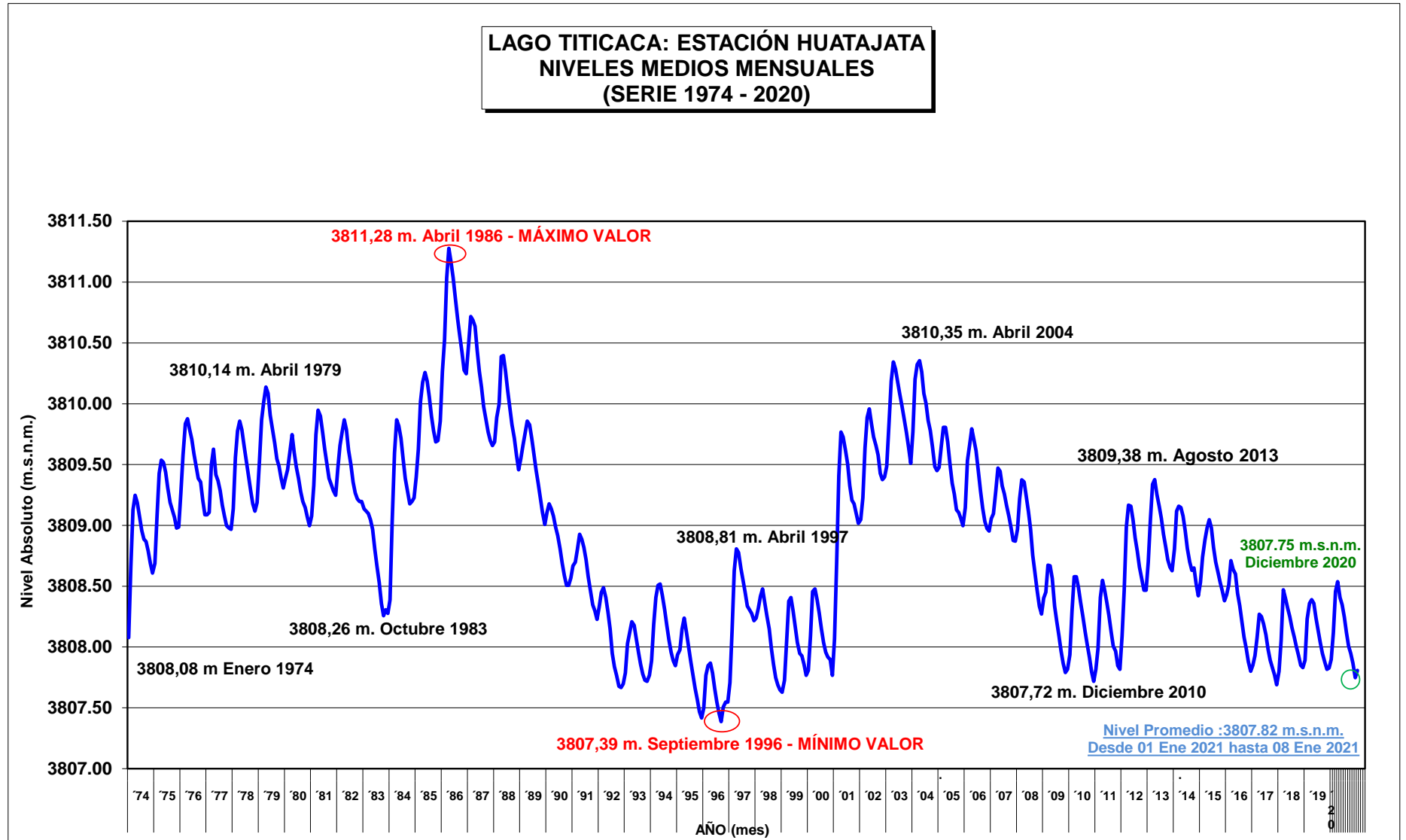


GRÁFICO DE NIVELES MENSUALES (1974 - 2020):

Promedios mensuales hasta Diciembre de 2020



Elaboración
SENAMHI - DIRECCIÓN DE HIDROLOGÍA