



senamhi

SERVICIO NACIONAL DE
METEOROLOGÍA E HIDROLOGÍA



ESTADO PLURINACIONAL DE
BOLIVIA

Ministerio de
Medio Ambiente y Agua

MINISTERIO DE MEDIO AMBIENTE Y AGUA
SERVICIO NACIONAL DE METEOROLOGÍA
E HIDROLOGÍA
DIRECCIÓN DE HIDROLOGÍA

Calle Reyes Ortiz No 41– Fax 591 – 2 – 2392413

Teléfonos: 2355824 – 2129586

Web: www.senamhi.gob.bo / e-mail: dirmethi@senamhi.gob.bo

La Paz – Bolivia

REPORTE SEMANAL
LAGO TITICACA
ACTUALIZADO AL 24 DE
DICIEMBRE DE 2021

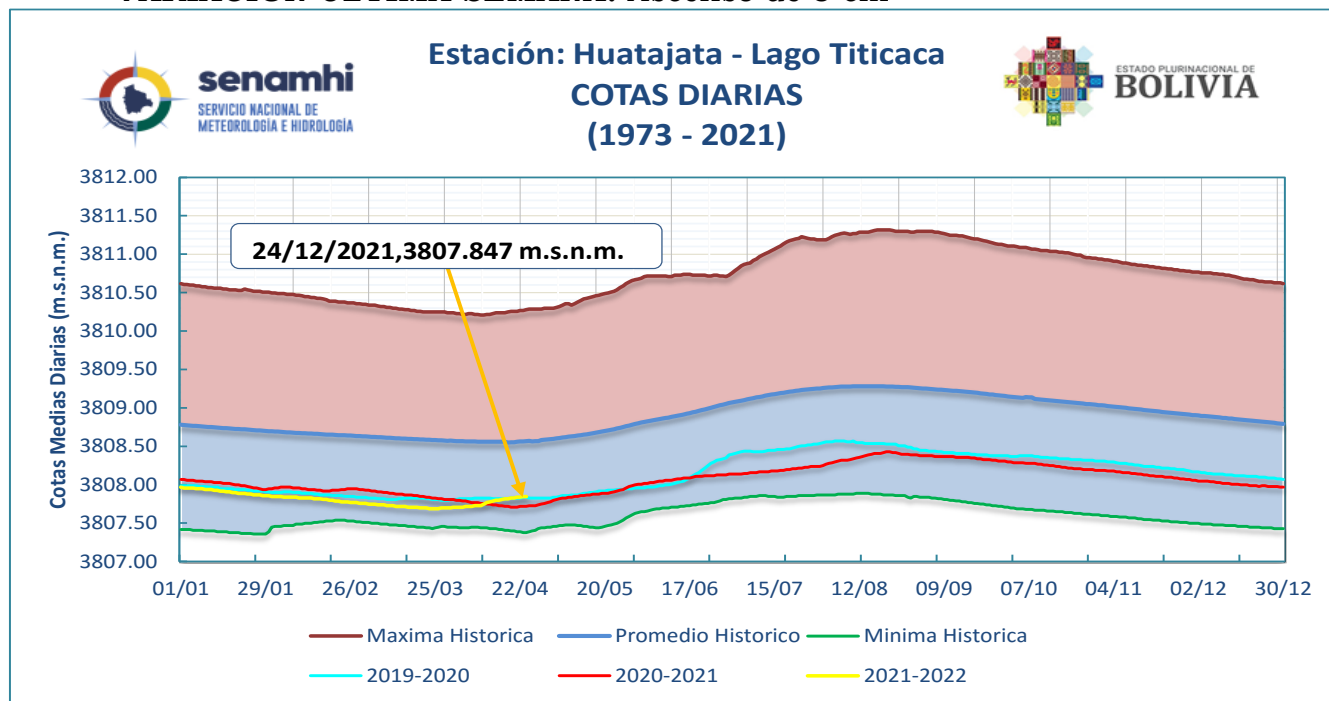
[Diciembre 2021](#)

NIVELES LAGO TITICACA ESTACIÓN HUATAJATA

FECHA: 24 de Diciembre del 2021

NIVEL: 344 cm. (3807.847 m.s.n.m.)

VARIACIÓN ÚLTIMA SEMANA: Ascenso de 3 cm



- El nivel del Lago Titicaca en la estación hidrométrica de HUATAJATA a horas 08:00 a.m. es de 344 cm y en términos absolutos 3807.847 m.s.n.m., esta se encuentra 72 cm por debajo de su promedio histórico.

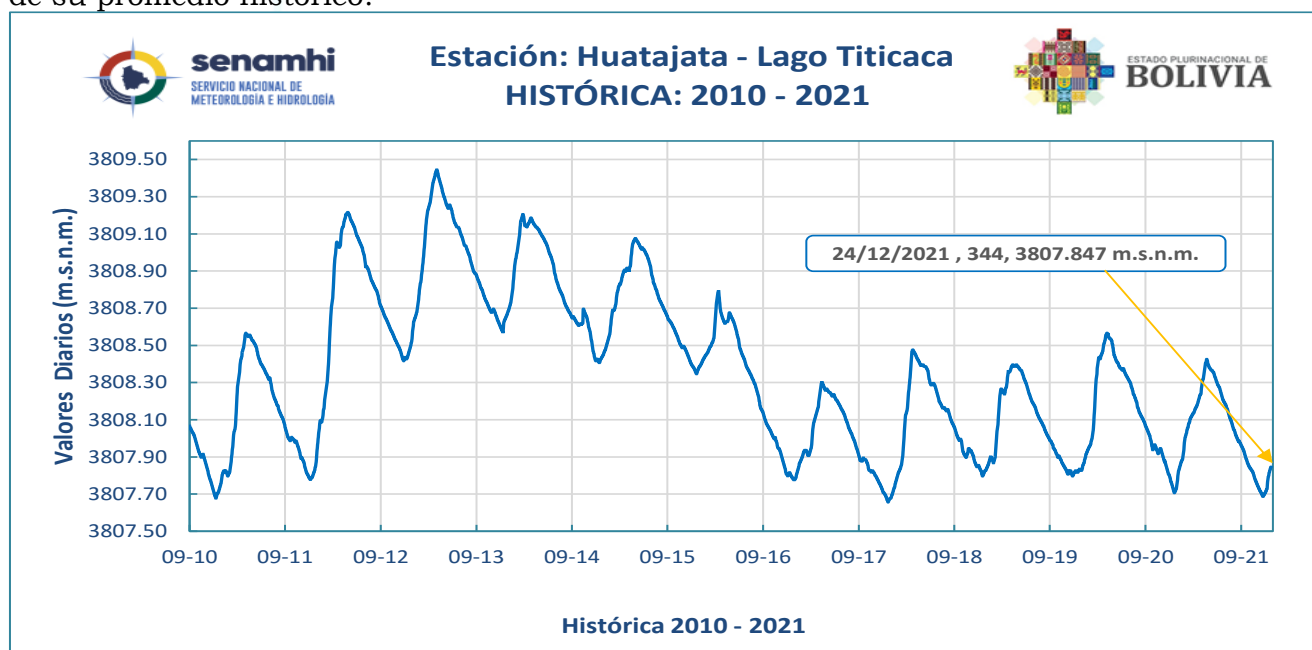
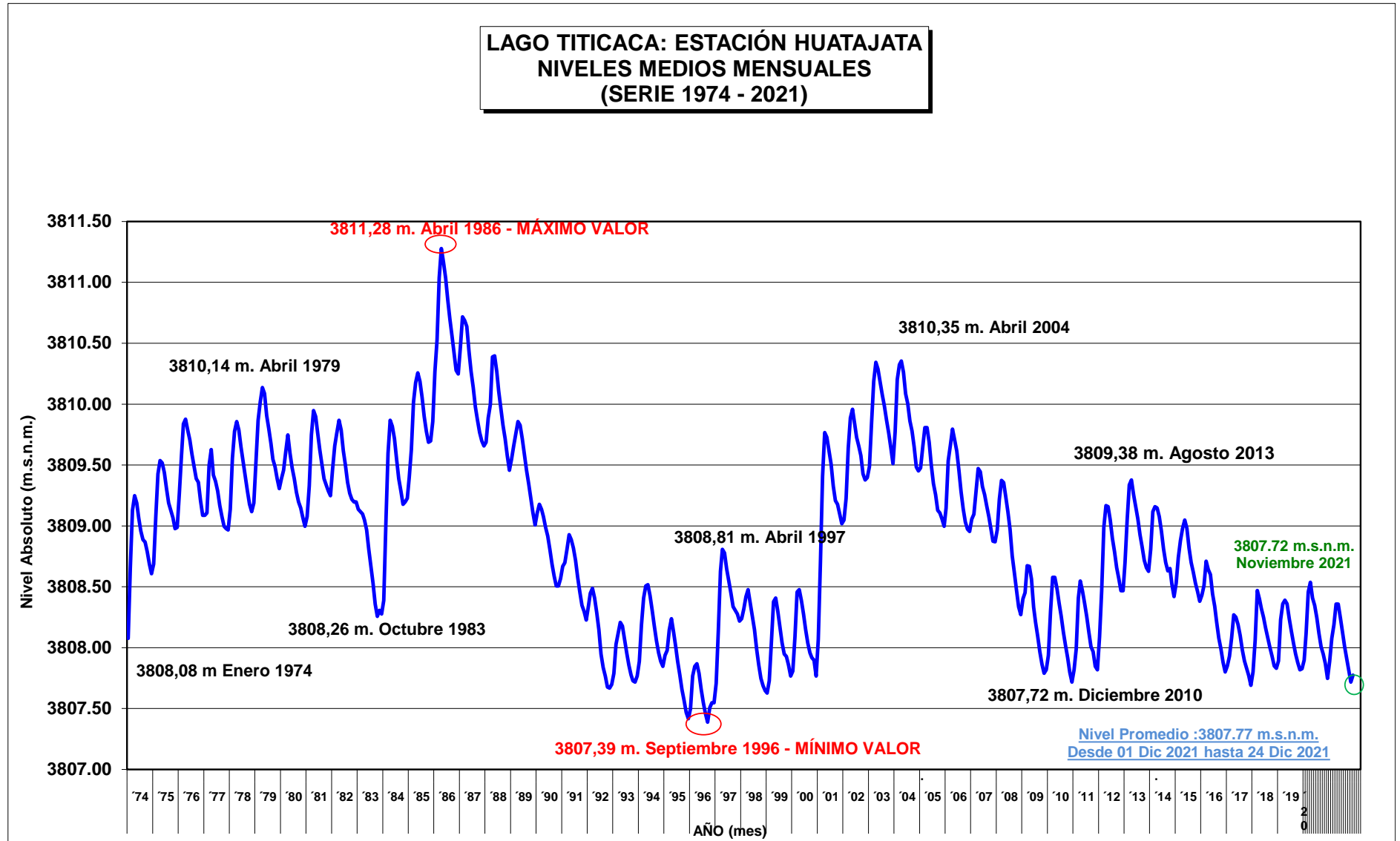


GRÁFICO DE NIVELES MENSUALES (1974 - 2021):

Promedios mensuales hasta Noviembre de 2021



Elaboración
SENAMHI - DIRECCIÓN DE HIDROLOGÍA