



MINISTERIO DE MEDIO AMBIENTE Y AGUA
**SERVICIO NACIONAL DE METEOROLOGIA
E HIDROLOGIA**
DIRECCIÓN DE HIDROLOGÍA

Calle Reyes Ortiz No 41- Fax 591 - 2 - 2392413

Teléfonos: 2355824 - 2129586

Web: www.senamhi.gob.bo / e-mail: dirmethi@senamhi.gob.bo

La Paz - Bolivia

**REPORTE SEMANAL
LAGO TITICACA
ACTUALIZADO AL 29 DE
DICIEMBRE DE 2020**

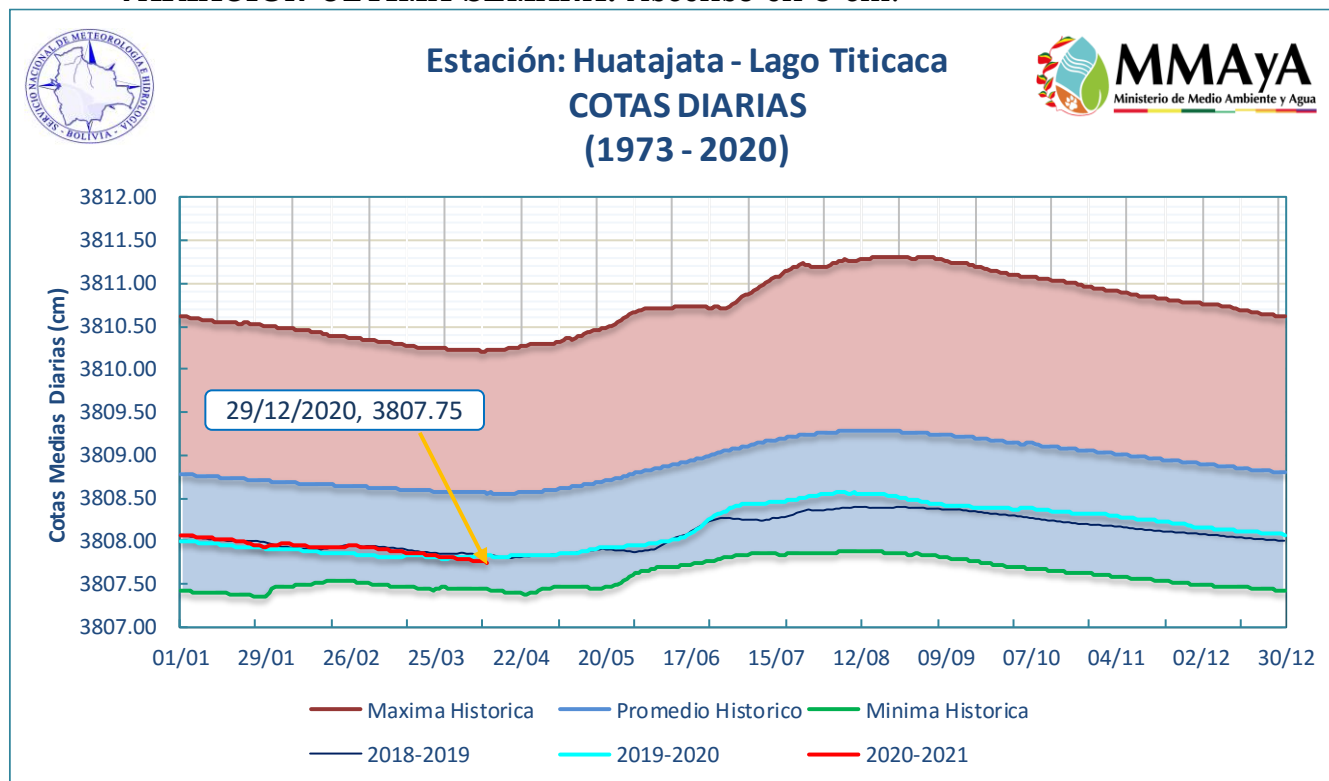
Diciembre 2020

NIVELES LAGO TITICACA ESTACIÓN HUATAJATA

FECHA: 29 de Diciembre del 2020

NIVEL: 334 cm. (3807.75 m.s.n.m.)

VARIACIÓN ÚLTIMA SEMANA: Ascenso en 3 cm.



- El nivel del Lago Titicaca en la estación hidrométrica de HUATAJATA a horas 08:00 a.m. es de 334 cm y en términos absolutos 3807.75 m.s.n.m., esta se encuentra 83 cm por debajo de su promedio histórico.

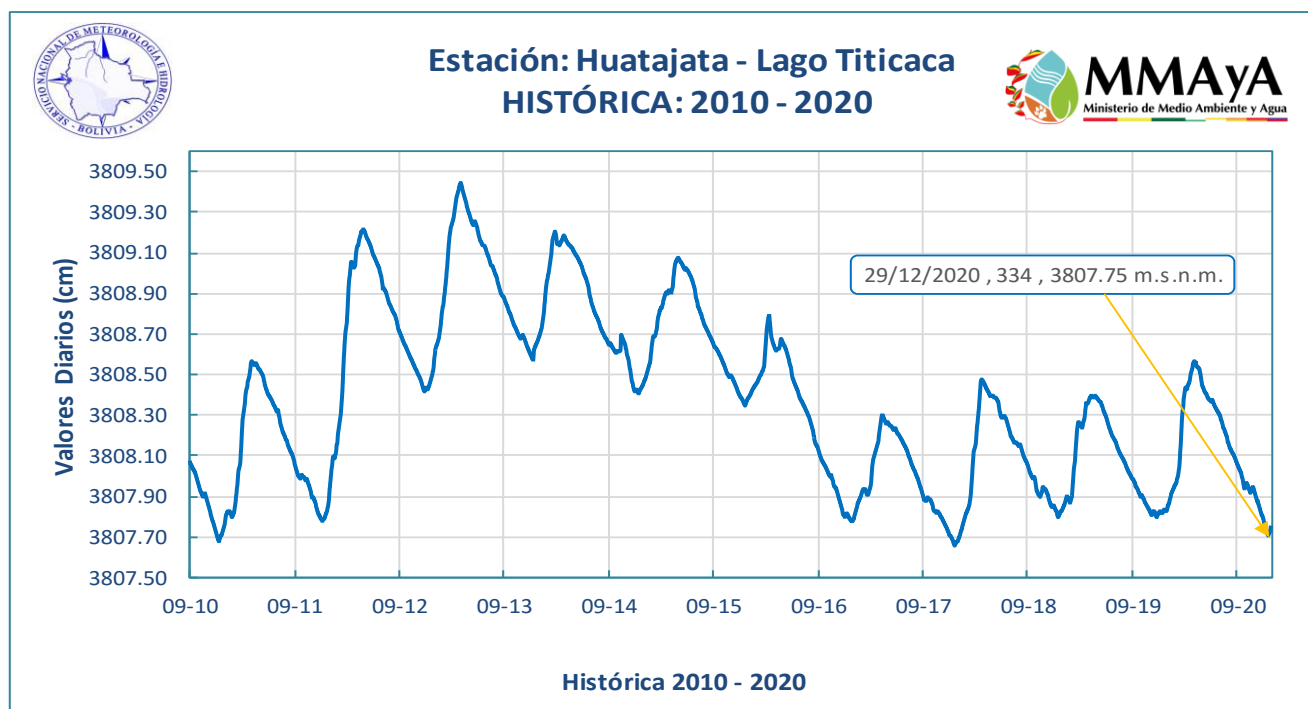
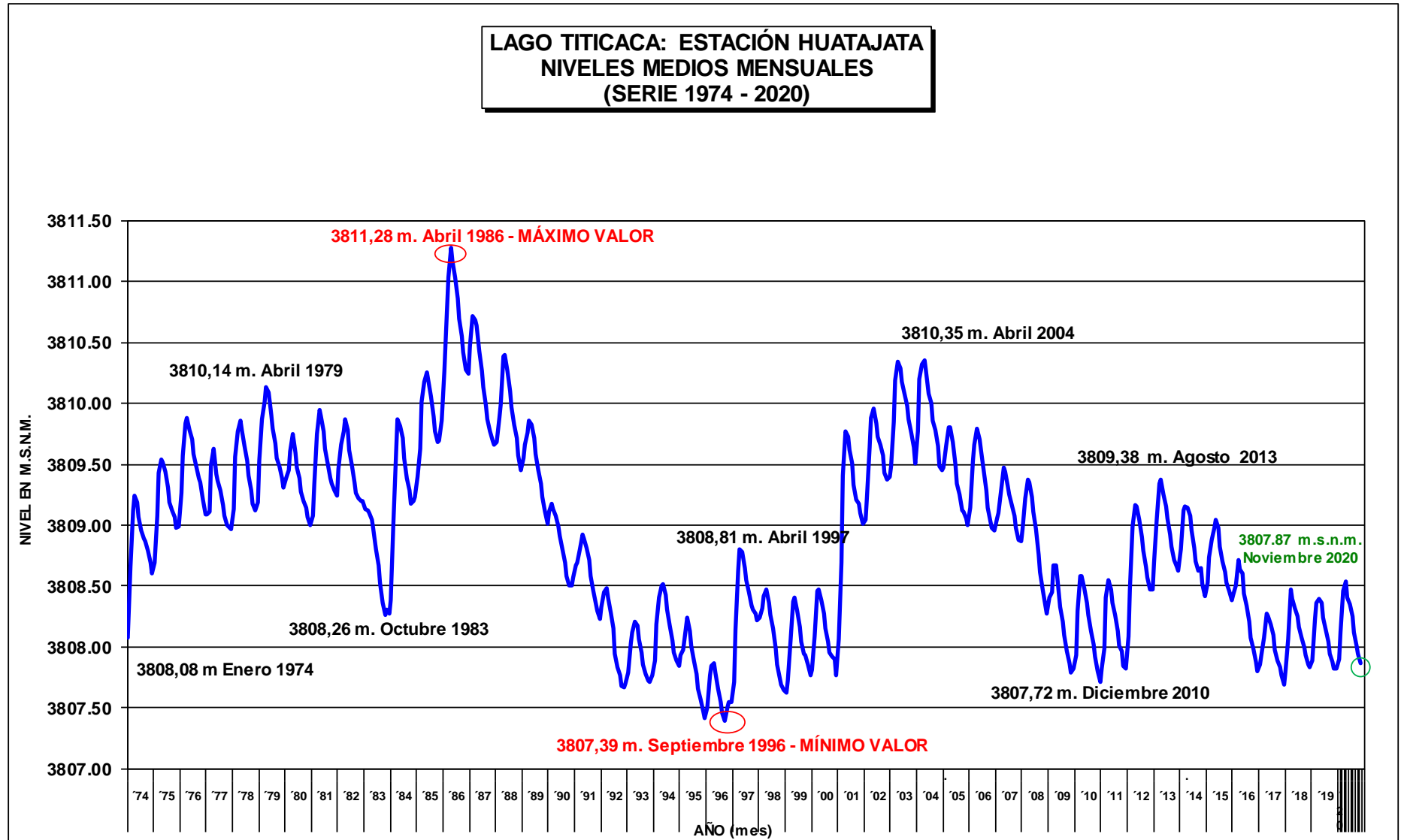


GRÁFICO DE NIVELES MENSUALES (1974 - 2020):

Promedios mensuales hasta Noviembre de 2020



Elaboración
SENAMHI - DIRECCIÓN DE HIDROLOGÍA