



MINISTERIO DE MEDIO AMBIENTE Y AGUA  
**SERVICIO NACIONAL DE METEOROLOGIA  
E HIDROLOGIA**  
**DIRECCIÓN DE HIDROLOGÍA**

Calle Reyes Ortiz No 41- Fax 591 - 2 - 2392413

Teléfonos: 2355824 - 2129586

Web: [www.senamhi.gob.bo](http://www.senamhi.gob.bo) / e-mail: [dirmethi@senamhi.gob.bo](mailto:dirmethi@senamhi.gob.bo)

La Paz - Bolivia

**REPORTE SEMANAL  
LAGO TITICACA  
ACTUALIZADO AL 18 DE  
DICIEMBRE DE 2020**

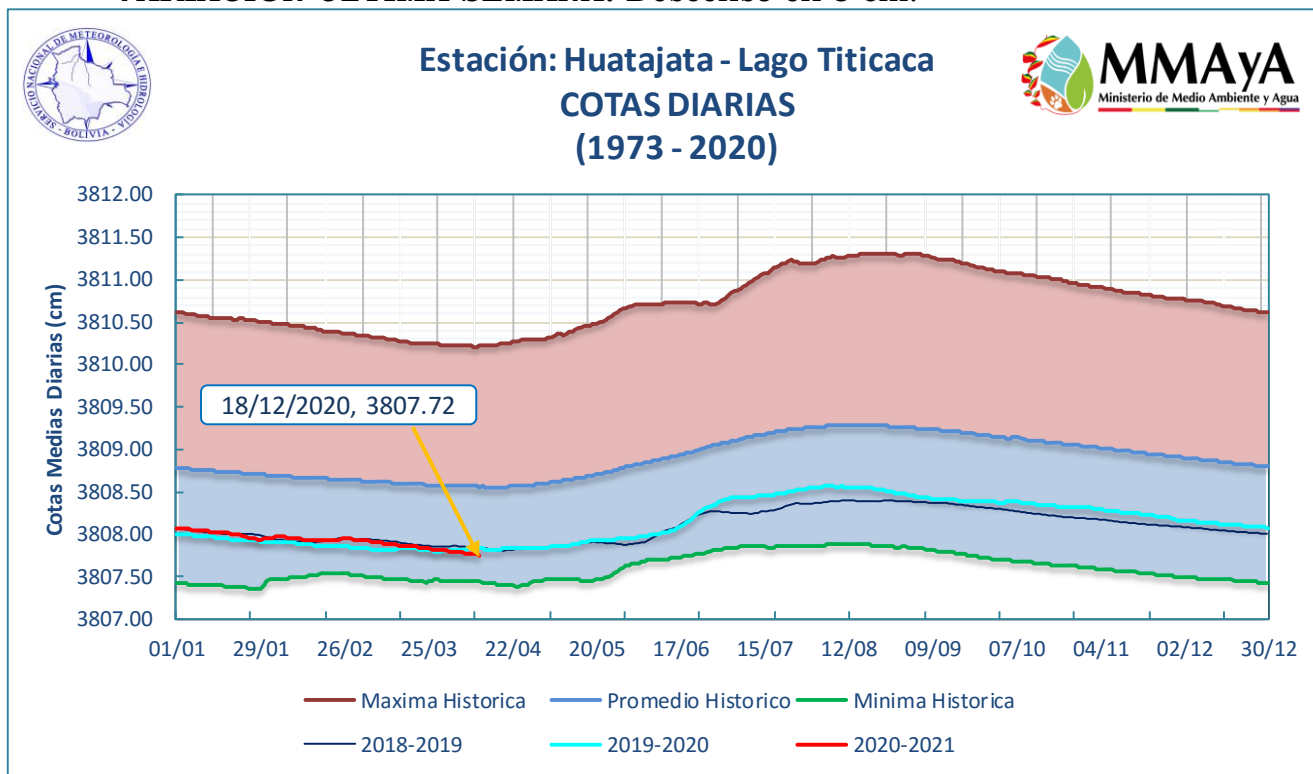
Diciembre 2020

# NIVELES LAGO TITICACA ESTACIÓN HUATAJATA

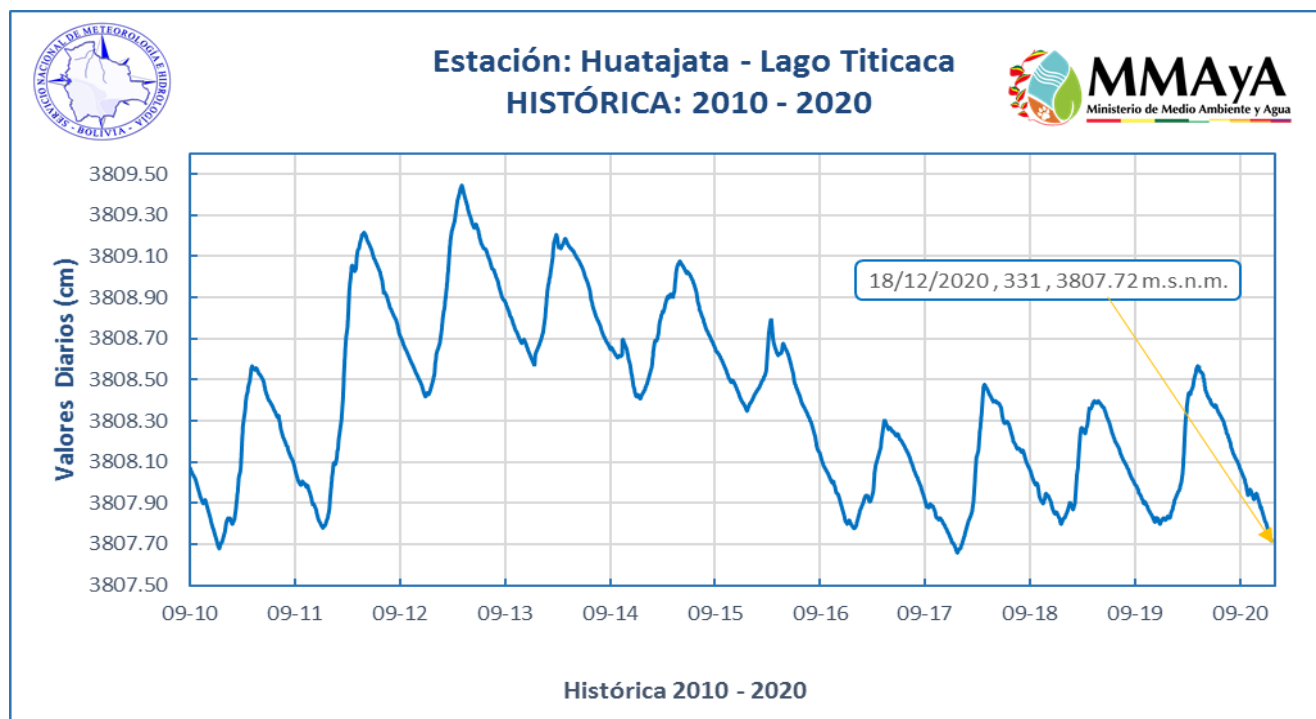
**FECHA:** 18 de Diciembre del 2020

**NIVEL:** 331 cm. (3807.72 m.s.n.m.)

**VARIACIÓN ÚLTIMA SEMANA:** Descenso en 3 cm.

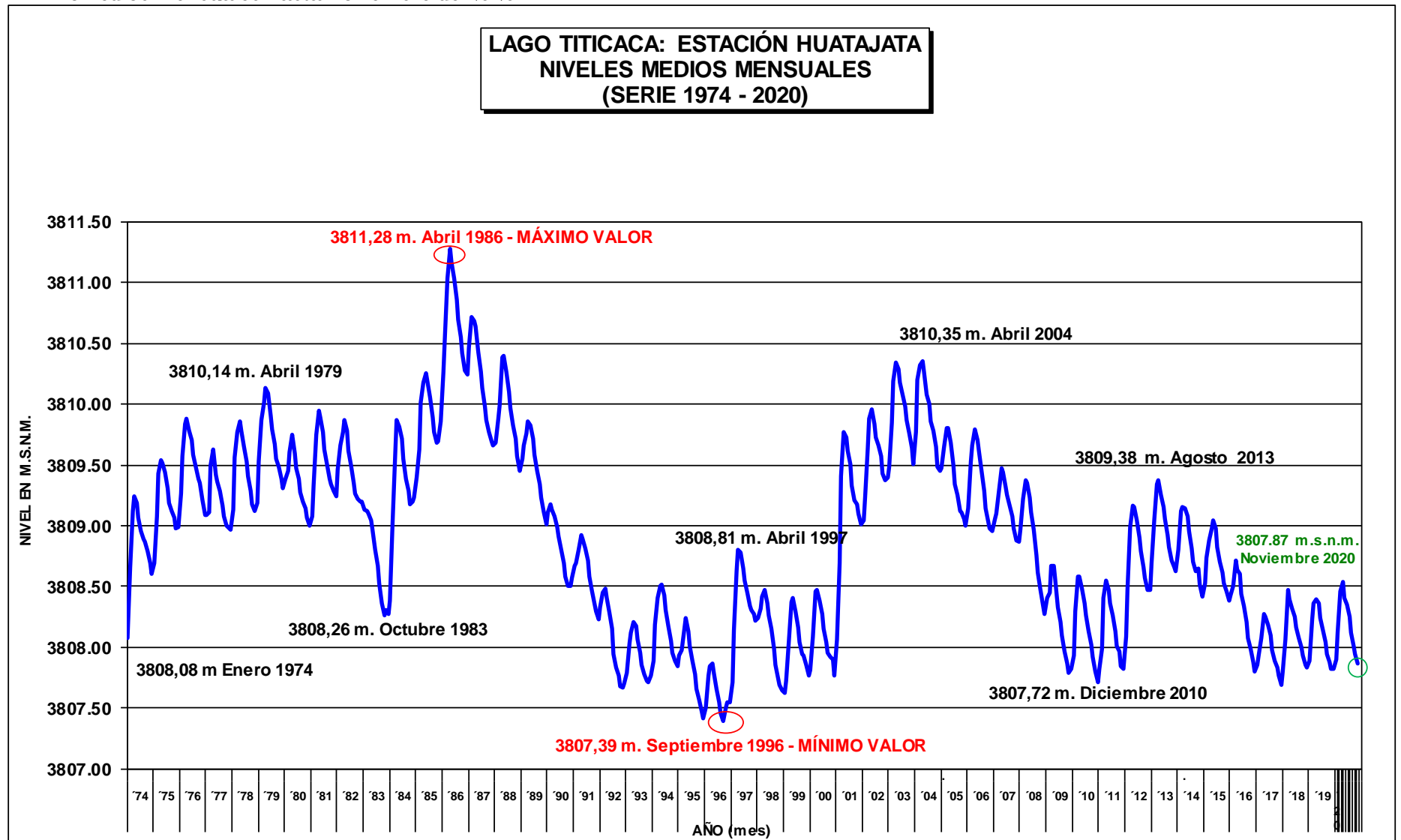


- El nivel del Lago Titicaca en la estación hidrométrica de HUATAJATA a horas 08:00 a.m. es de 331 cm y en términos absolutos 3807.72 m.s.n.m., esta se encuentra 83 cm por debajo de su promedio histórico.



# GRÁFICO DE NIVELES MENSUALES (1974 - 2020):

Promedios mensuales hasta Noviembre de 2020



Elaboración  
SENAMHI - DIRECCIÓN DE HIDROLOGÍA