

Boletín N°. 130/2017
La Paz 27/10/2017

Servicio Nacional de Meteorología e Hidrología

“BOLETÍN INFORMATIVO”
28 al 30 de Octubre de 2017

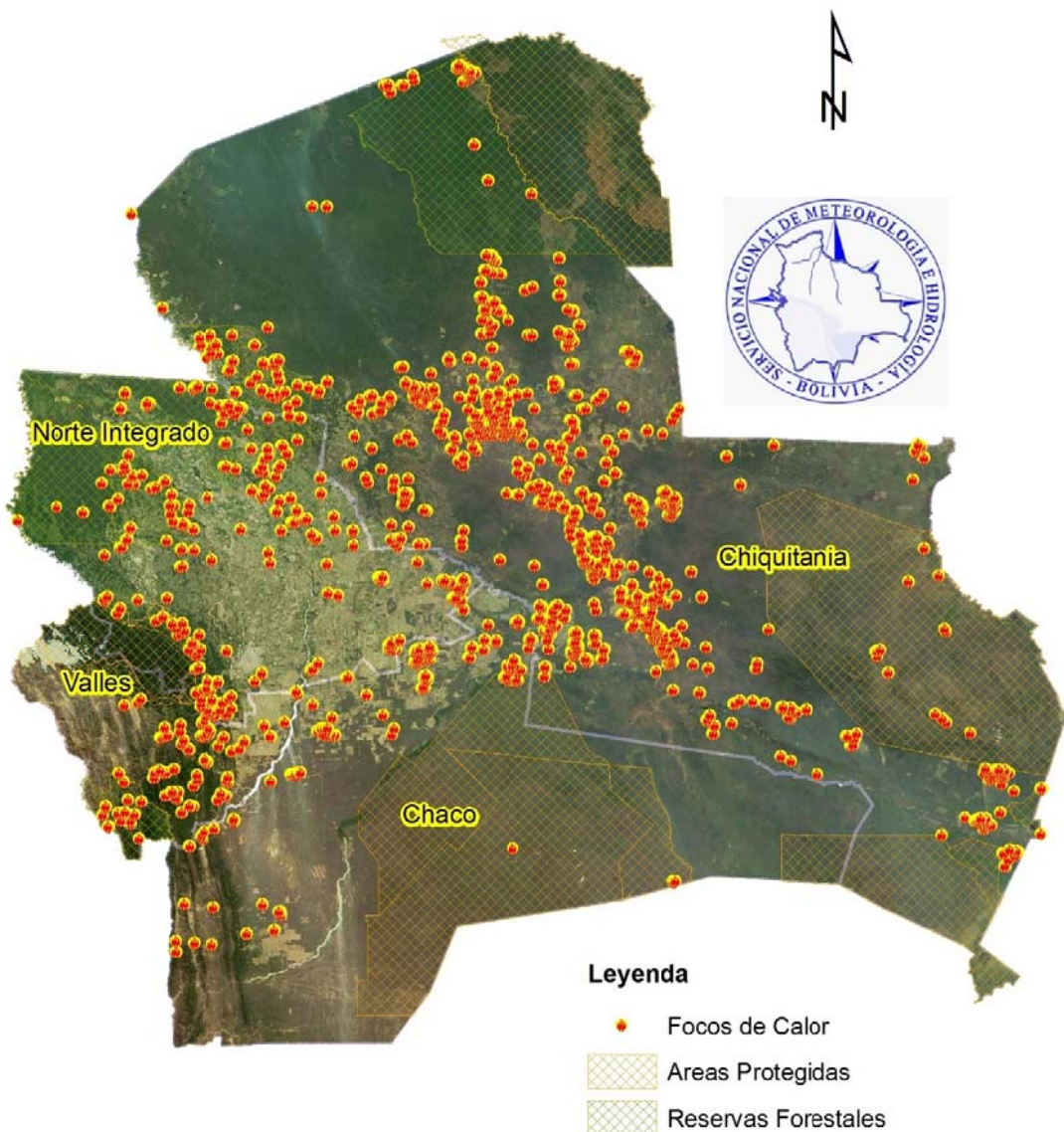
**PRONÓSTICO DE CONDICIONES
ATMOSFÉRICAS PARA PROPAGACIÓN O
DISMINUCIÓN DE FOCOS DE CALOR PARA EL
DEPARTAMENTO DE SANTA CRUZ**

www.senamhi.gob.bo



PRONÓSTICO DE CONDICIONES ATMOSFÉRICAS PARA PROPAGACIÓN O DISMINUCIÓN DE INCENDIOS FORESTALES EN EL DEPARTAMENTO DE SANTA CRUZ

DISTRIBUCIÓN DE FOCOS DE CALOR DEL 26 DE OCTUBRE DE 2017



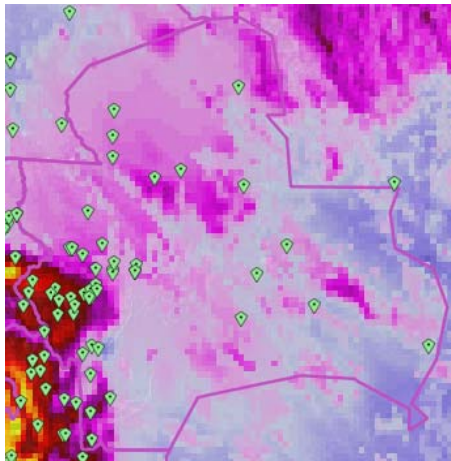
Focos de Calor Santa Cruz	
Municipio	Total
San Ignacio	378
San José	287
Concepción	233
Pailón	227
San Miguel	181
San Rafael	152
Charagua	91
Puerto Suarez	86
El Puente	83
Ascención de Guarayos	73
Cabezas	58
El Torno	54
San Julián	53
Cuatro Cañadas	45
El Carmen Rivero Tórrez	44
Roboré	43
Santa Rosa	33
San Matías	31
Vallegrande	24
Postrevalle	22
San Javier	22
Yapacaní	20
Buena Vista	18
San Antonio de Lomerio	14
Samaipata	13
San Juan	12
Urubicha	10
San Pedro	9
Gutiérrez	9
La Guardia	7
Pucará	7
Puerto Quijarro	6
Lagunillas	6
San Carlos	6
Santa Cruz de la Sierra	5
San Ramón	4
Mairana	4
Porongo	2
Warnes	2
Fernández Alonso	1
Total	2375

Fuente: Dirección General de Gestión y Desarrollo Forestal - MMAyA (Datos Focos de Calor).

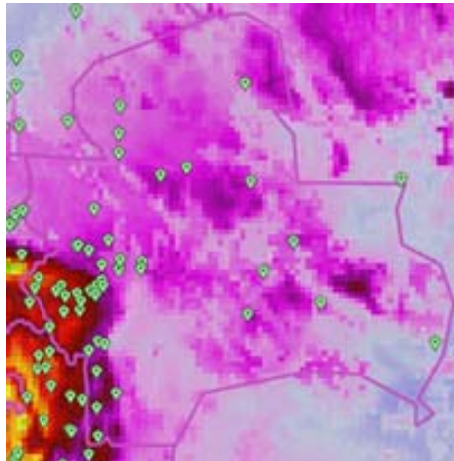
Los focos de calor detectados con satelitales se localizan en las regiones de Norte Integrado, valles y Chiquitania del Departamento de Santa Cruz.

Pronóstico de condiciones atmosféricas del 28 al 30 de Octubre de 2017

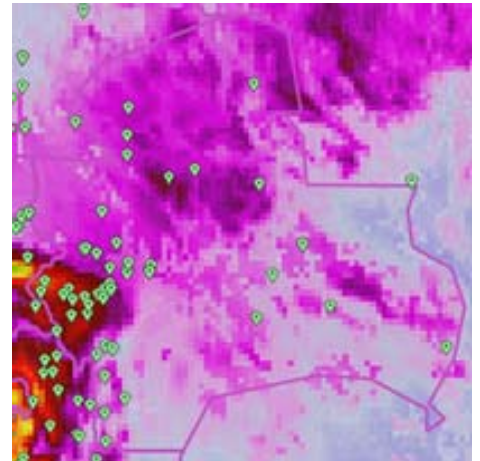
Pronóstico de temperaturas.
28/10/17



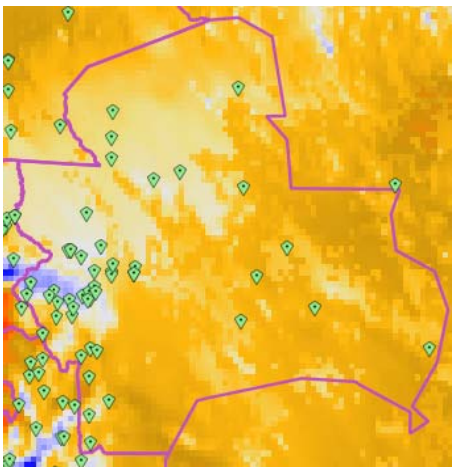
Pronóstico de temperaturas.
29/10/17



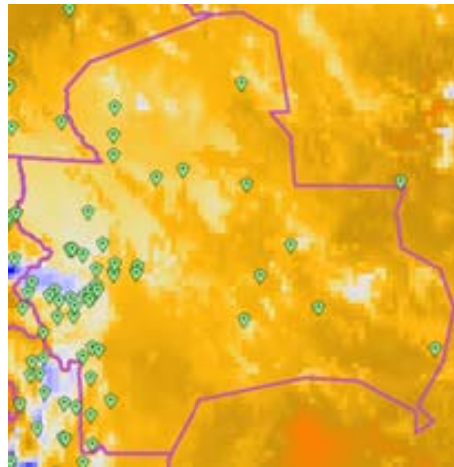
Pronóstico de temperaturas.
30/10/17



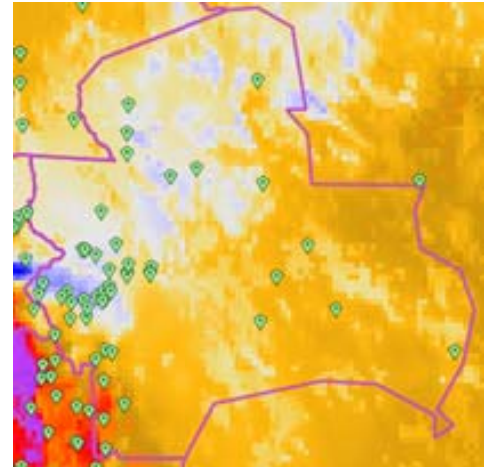
Pronóstico de Humedad.
28/10/17



Pronóstico de Humedad.
29/10/17



Pronóstico de Humedad.
30/10/17



Para los días mencionados, el pronóstico refleja condiciones atmosféricas favorables para la propagación de incendios forestales, se pronostica temperaturas máximas entre 33°C y 35°C, la humedad relativa de 50% a 70%, se pronostican vientos de dirección noroeste con velocidad de 10 a 20 km/h. Durante el periodo pronosticado existe la probabilidad de registrar precipitaciones el día 28 de octubre.



Pronóstico de condiciones atmosféricas para propagación o disminución de incendios forestales 28/10/2017

PARAMETROS METEOROLÓGICOS		TEMPERATURAS (C°)		HUMEDAD RELATIVA (%)		VIENTO (Km/h)			PRECIPITACION (mm)	PROBABILIDAD
DEPARTAMENTO	REGIÓN									
SANTA CRUZ	NORTE INTEGRADO	33	35	55	85	50	80	NO	0	Muy Favorable
	CHIQUITANIA	35	40	55	85	20	40	NO	0	Muy Favorable
	VALLES	20	22	60	80	10	20	S	5 a 10	Poco Favorable
	CHACO	27	33	60	80	10	20	S	0	Favorable

Pronóstico de condiciones atmosféricas para propagación o disminución de incendios forestales 29/10/2017

PARAMETROS METEOROLÓGICOS		TEMPERATURAS (C°)		HUMEDAD RELATIVA (%)		VIENTO (Km/h)			PRECIPITACION (mm)	PROBABILIDAD
DEPARTAMENTO	REGIÓN									
SANTA CRUZ	NORTE INTEGRADO	34	35	60	80	50	70	NO	0	Muy Favorable
	CHIQUITANIA	35	40	60	85	20	40	NO	0	Muy Favorable
	VALLES	23	25	45	60	10	20	N	0	Poco Favorable
	CHACO	30	35	45	60	10	20	S	0	Favorable

Pronóstico de condiciones atmosféricas para propagación o disminución de incendios forestales 30/10/2017

PARAMETROS METEOROLÓGICOS		TEMPERATURAS (C°)		HUMEDAD RELATIVA (%)		VIENTO (Km/h)			PRECIPITACION (mm)	PROBABILIDAD
DEPARTAMENTO	REGIÓN									
SANTA CRUZ	NORTE INTEGRADO	35	36	45	65	50	70	NO	0	Muy Favorable
	CHIQUITANIA	36	40	55	65	20	40	NO	0	Muy Favorable
	VALLES	24	26	45	65	10	20	N	0	Favorable
	CHACO	32	36	40	65	10	20	N	0	Favorable

Niveles de Probabilidad
Muy Favorable para la propagación de incendios
Favorable para la propagación de incendios
Poco Favorable para la propagación de incendios
Desfavorable para la propagación de incendios

- **Sábado 28 de octubre;** las condiciones atmosféricas son **FAVORABLES** para la propagación de incendios forestales en las regiones del Norte Integrado Chiquitanía y Chaco del Departamento de Santa Cruz.
- **Domingo 29 de octubre;** las condiciones atmosféricas son **FAVORABLES** para la propagación de incendios forestales en las regiones del Norte Integrado Chiquitanía y Chaco del Departamento de Santa Cruz.
- **Lunes 30 de octubre;** las condiciones atmosféricas son **FAVORABLES** para la propagación de incendios forestales en todas las regiones del Departamento de Santa Cruz.

AVISO DE ALERTA METEOROLÓGICA

PRIORIDAD NARANJA

SE PRONOSTICA VIENTOS MODERADOS A TEMPORALMENTE FUERTES DE DIRECCIÓN NOROESTE CON VELOCIDADES ENTRE 60 A 90 KM/H. DESDE LA MAÑANA DEL DÍA JUEVES 26 HASTA LA NOCHE DEL DÍA DOMINGO 29, AFECTANDO A:

- **DEPARTAMENTO DE SANTA CRUZ,** PROVINCIAS: IBAÑEZ, WARNES, ICHILO, SARA, FLORIDA Y SANTIESTEBAN.