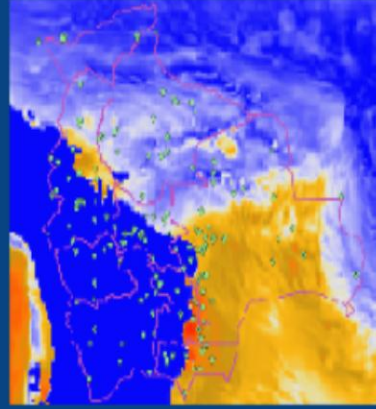
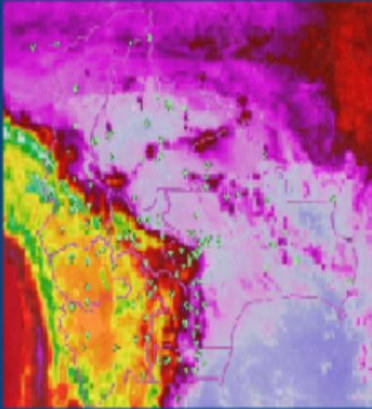




MINISTERIO DE
MEDIO AMBIENTE Y AGUA



Boletín N°. 06/2017
La Paz 21/07/2017

Servicio Nacional de Meteorología e Hidrología

UNIDAD DE GESTIÓN DE RIESGOS

“BOLETÍN INFORMATIVO”
22 al 24 de Julio de 2017

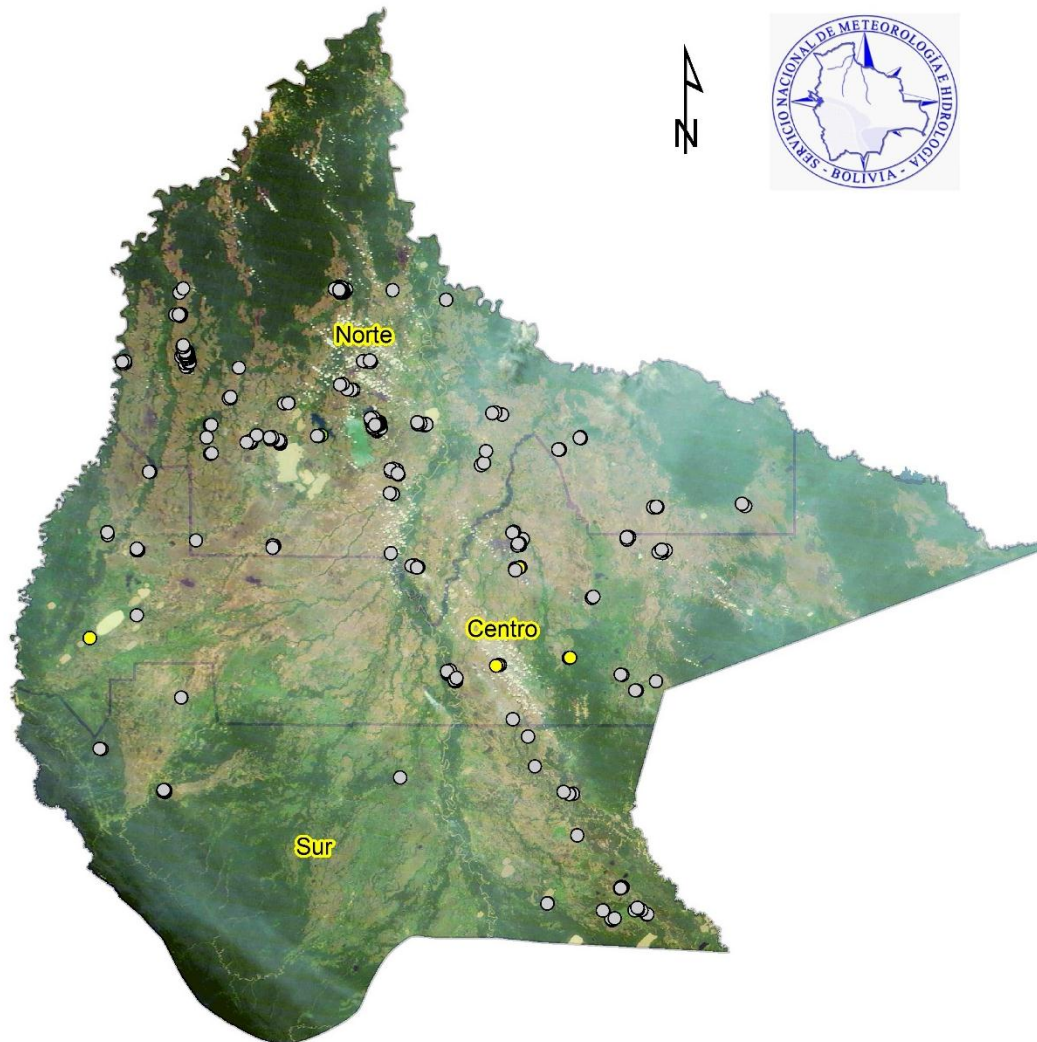
**PRONÓSTICO DE CONDICIONES
ATMOSFÉRICAS PARA PROPAGACIÓN O
DISMINUCIÓN DE FOCOS DE CALOR EN EL
DEPARTAMENTO DEL BENI**

www.senamhi.gob.bo



PRONÓSTICO DE CONDICIONES ATMOSFÉRICAS PARA PROPAGACIÓN O DISMINUCIÓN DE INCENDIOS FORESTALES EN EL DEPARTAMENTO DEL BENI

DISTRIBUCIÓN DE FOCOS DE CALOR

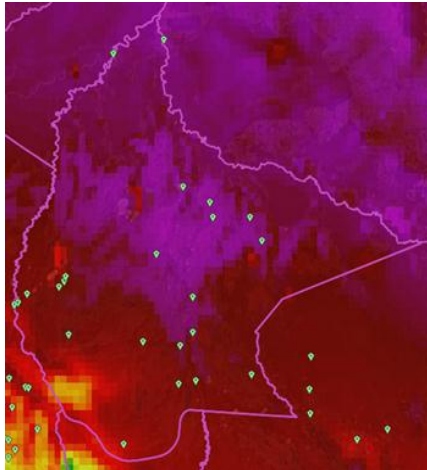


Fuente: INPE - (Datos Focos de Calor).

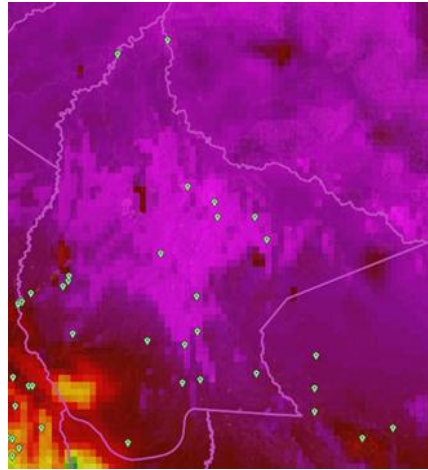
La mayor cantidad de focos de calor detectados con imágenes satelitales se localizan en las regiones del Norte y Centro del Departamento del Beni.

Pronóstico de condiciones atmosféricas del 22 al 24 de Julio de 2017

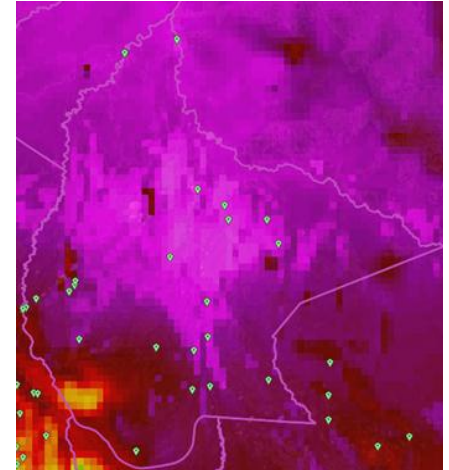
Pronóstico de temperaturas.
22/07/17



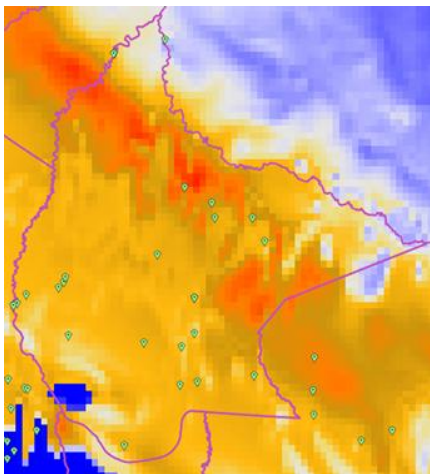
Pronóstico de temperaturas.
23/07/17



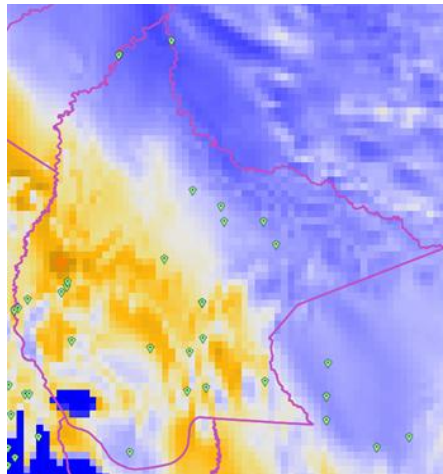
Pronóstico de temperaturas.
24/07/17



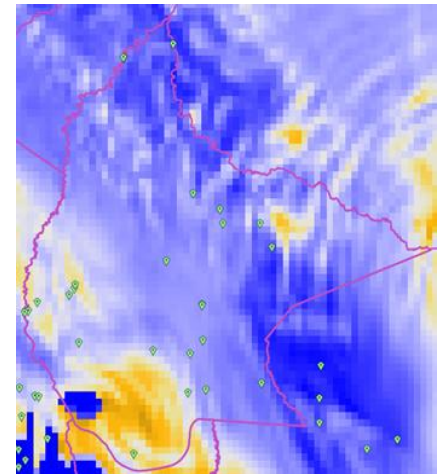
Pronóstico de Humedad.
22/07/17



Pronóstico de Humedad.
23/07/17



Pronóstico de Humedad.
24/07/17



Nota: Información proporcionada por el Modelo WRF-10 Km (DEWETRA) - SENAMHI

Para los días mencionados, el pronóstico refleja condiciones atmosféricas muy favorables para la propagación de incendios forestales, las temperaturas estarán entre 28°C y 34°C, la humedad relativa de 30% a 60%, vientos de dirección noroeste entre 12 a 17km/h. Durante el periodo pronosticado no se registrarán precipitaciones a nivel nacional.



Pronóstico de condiciones atmosféricas para propagación o disminución de incendios forestales 22/07/2017								
PARAMETROS METEOROLÓGICOS		TEMPERATURAS C°		HUMEDAD RELATIVA %		VIENTO Km/h	PRECIPITACION mm	PROBABILIDAD
DEPARTAMENTO	REGIÓN							
BENI	NORTE	31	32	30	40	16 NO	0	Muy Favorable
	CENTRO	28	32	35	45	12 NO	0	Muy Favorable
	SUR	28	31	45	55	15 NO	0	Muy Favorable

Pronóstico de condiciones atmosféricas para propagación o disminución de incendios forestales 23/07/2017								
PARAMETROS METEOROLÓGICOS		TEMPERATURAS C°		HUMEDAD RELATIVA %		VIENTO Km/h	PRECIPITACION mm	PROBABILIDAD
DEPARTAMENTO	REGIÓN							
BENI	NORTE	32	33	50	60	15 NO	0	Muy Favorable
	CENTRO	29	33	45	55	12 NO	0	Muy Favorable
	SUR	29	32	45	55	16 NO	0	Muy Favorable

Pronóstico de condiciones atmosféricas para propagación o disminución de incendios forestales 24/07/2017								
PARAMETROS METEOROLÓGICOS		TEMPERATURAS C°		HUMEDAD RELATIVA %		VIENTO Km/h	PRECIPITACION mm	PROBABILIDAD
DEPARTAMENTO	REGIÓN							
BENI	NORTE	33	34	60	70	17 NO	0	Muy Favorable
	CENTRO	30	34	50	60	14 NO	0	Muy Favorable
	SUR	30	32	45	55	15 NO	0	Muy Favorable

- **Sábado 22 de julio;** las condiciones atmosféricas son **MUY FAVORABLES** en las tres regiones del Departamento del Beni.
- **Domingo 23 de julio;** las condiciones atmosféricas son **MUY FAVORABLES** en las tres regiones del Departamento Beni.
- **Lunes 24 de julio;** las condiciones atmosféricas son **MUY FAVORABLES** en las tres regiones del Departamento del Beni.