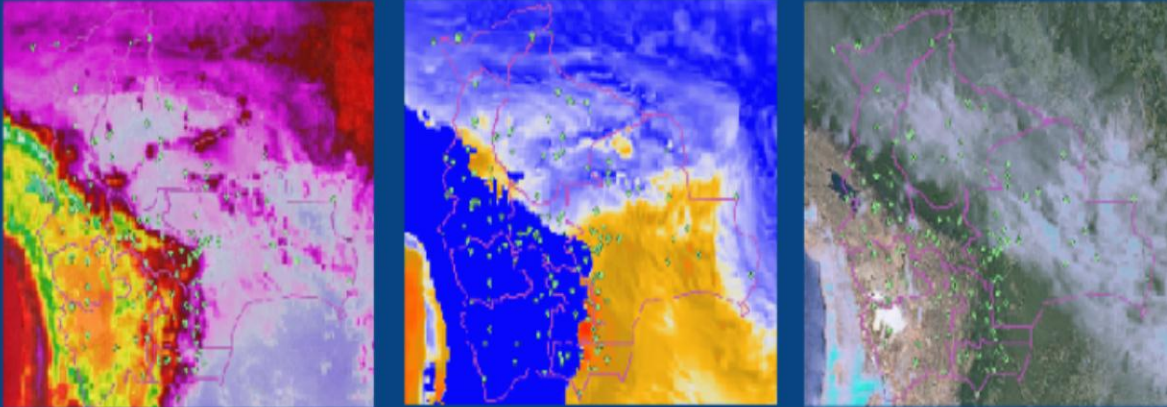




MINISTERIO DE  
**MEDIO AMBIENTE Y AGUA**



Boletín N°. 45/2017  
La Paz 21/08/2017

## Servicio Nacional de Meteorología e Hidrología

**“BOLETÍN INFORMATIVO”**  
*22 al 24 de Agosto de 2017*

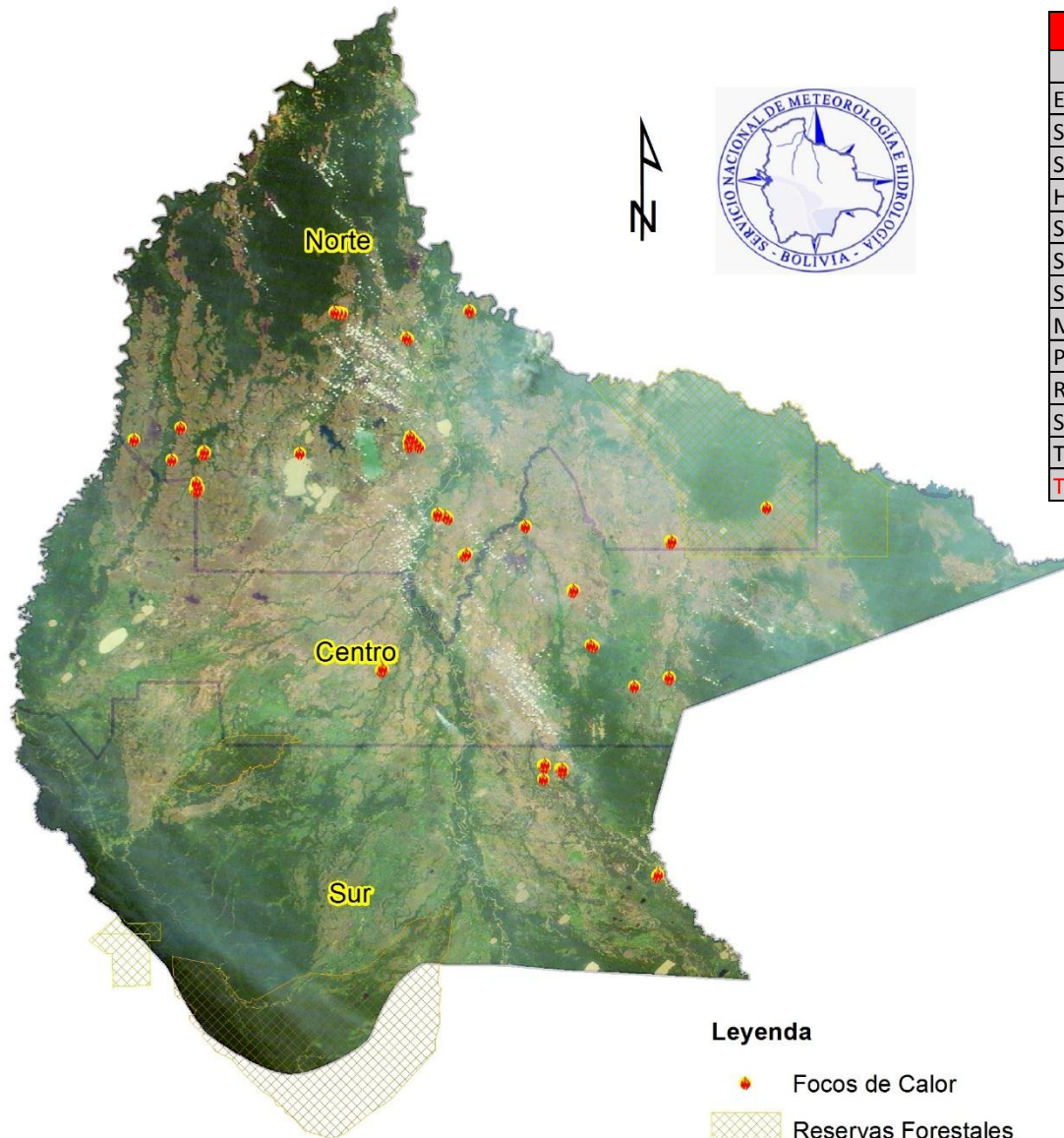
**PRONÓSTICO DE CONDICIONES  
ATMOSFÉRICAS PARA PROPAGACIÓN O  
DISMINUCIÓN DE FOCOS DE CALOR EN EL  
DEPARTAMENTO DEL BENI**

[www.senamhi.gob.bo](http://www.senamhi.gob.bo)



# PRONÓSTICO DE CONDICIONES ATMOSFÉRICAS PARA PROPAGACIÓN O DISMINUCIÓN DE INCENDIOS FORESTALES EN EL DEPARTAMENTO DEL BENI

## DISTRIBUCIÓN DE FOCOS DE CALOR DEL 20 DE AGOSTO DE 2017



Focos de Calor Beni	
Municipio	Total
Exaltación	52
San Javier	11
San Joaquín	11
Huacaraje	7
Santa Rosa	7
San Ramón	5
Santa Ana	5
Magdalena	4
Puerto Siles	2
Reyes	2
San Andrés	2
Trinidad	1
<b>Total</b>	<b>109</b>

### Leyenda

- Focos de Calor
- Reservas Forestales
- Áreas Protegidas

Fuente: Dirección General de Gestión y Desarrollo Forestal - MMAyA (Datos Focos de Calor).

La mayor cantidad de focos de calor detectados con los satelitales se localizan en las regiones norte y centro del Departamento del Beni.

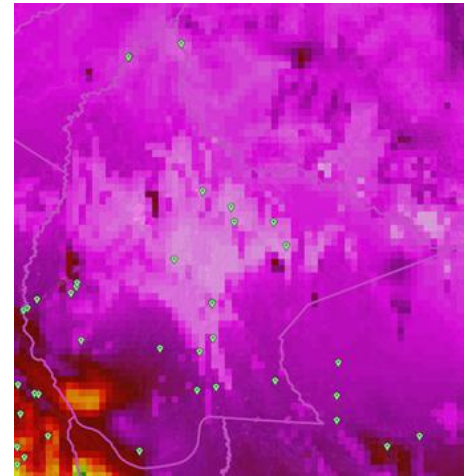
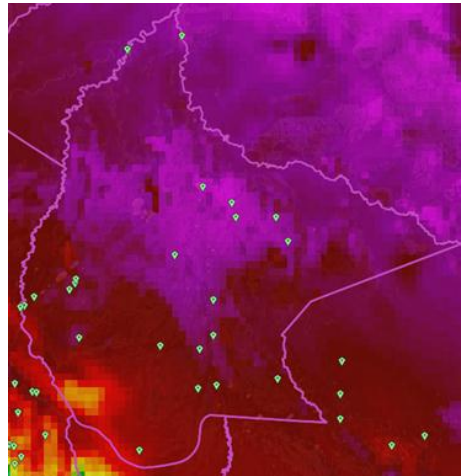
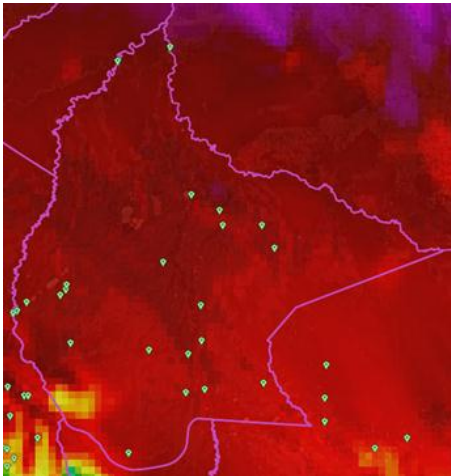


## Pronóstico de condiciones atmosféricas del 22 al 24 de Agosto de 2017

Pronóstico de temperaturas.  
 22/08/17

Pronóstico de temperaturas.  
 23/08/17

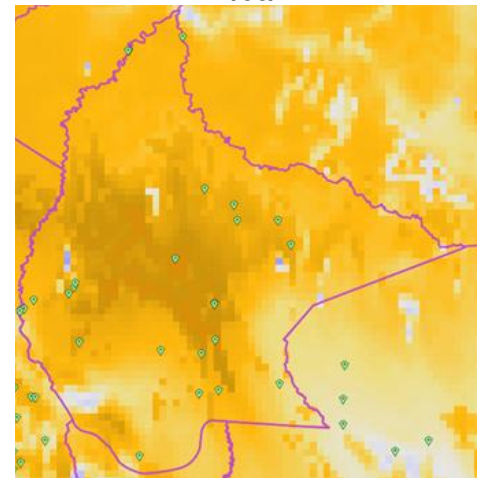
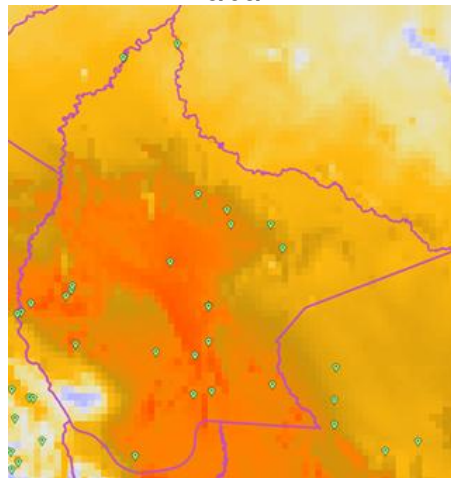
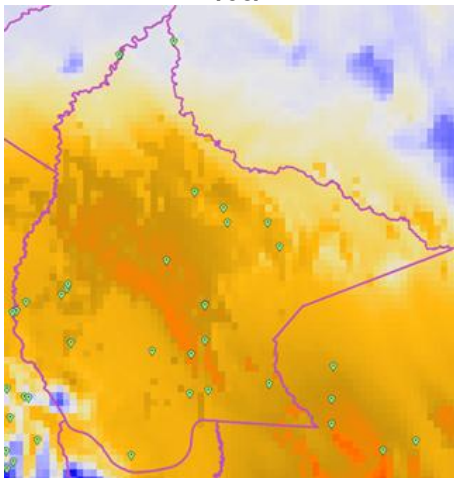
Pronóstico de temperaturas.  
 24/08/17



Pronóstico de Humedad.  
 22/08/17

Pronóstico de Humedad.  
 23/08/17

Pronóstico de Humedad.  
 24/08/17



Nota: Información proporcionada por el Modelo WRF-10 Km (DEWETRA) - SENAMHI

Para los días mencionados, el pronóstico refleja condiciones atmosféricas favorables para la propagación de incendios forestales; se pronostica temperaturas entre 30°C y 34°C, la humedad relativa de 45% a 65%, vientos de dirección noroeste entre 10 a 20 km/h. Durante el periodo pronosticado existe la probabilidad de no registrar precipitaciones.



Pronóstico de condiciones atmosféricas para propagación o disminución de incendios forestales 22/08/2017										
PARAMETROS METEOROLÓGICOS		TEMPERATURAS (C°)		HUMEDAD RELATIVA (%)		VIENTO (Km/h)			PRECIPITACION (mm)	PROBABILIDAD
DEPARTAMENTO	REGIÓN									
BENI	NORTE	29	30	55	70	10	20	SE	0	Favorable
	CENTRO	29	32	45	65	10	20	SE	0	Favorable
	SUR	28	30	50	65	10	20	SE	0	Favorable

Pronóstico de condiciones atmosféricas para propagación o disminución de incendios forestales 23/08/2017										
PARAMETROS METEOROLÓGICOS		TEMPERATURAS (C°)		HUMEDAD RELATIVA (%)		VIENTO (Km/h)			PRECIPITACION (mm)	PROBABILIDAD
DEPARTAMENTO	REGIÓN									
BENI	NORTE	32	33	45	65	10	20	NO	0	Favorable
	CENTRO	32	34	45	60	10	20	NO	0	Favorable
	SUR	31	33	50	65	10	20	NO	0	Favorable

Pronóstico de condiciones atmosféricas para propagación o disminución de incendios forestales 24/08/2017										
PARAMETROS METEOROLÓGICOS		TEMPERATURAS (C°)		HUMEDAD RELATIVA (%)		VIENTO (Km/h)			PRECIPITACION (mm)	PROBABILIDAD
DEPARTAMENTO	REGIÓN									
BENI	NORTE	31	32	55	70	10	20	NO	0	Favorable
	CENTRO	32	34	45	65	10	20	NO	0	Favorable
	SUR	33	34	50	65	10	20	NO	0	Favorable

Niveles de Probabilidad
Muy Favorable para la propagación de incendios
Favorable para la propagación de incendios
Poco Favorable para la propagación de incendios
Desfavorable para la propagación de incendios

- **Martes 22 de agosto;** las condiciones atmosféricas son **FAVORABLES** para la propagación de incendios forestales en todas las regiones del Departamento del Beni.
- **Miércoles 23 de agosto;** las condiciones atmosféricas son **FAVORABLES** para la propagación de incendios forestales en todas las regiones del Departamento del Beni.
- **Jueves 24 de agosto;** las condiciones atmosféricas son **FAVORABLES** para la propagación de incendios forestales en todas las regiones del Departamento del Beni.