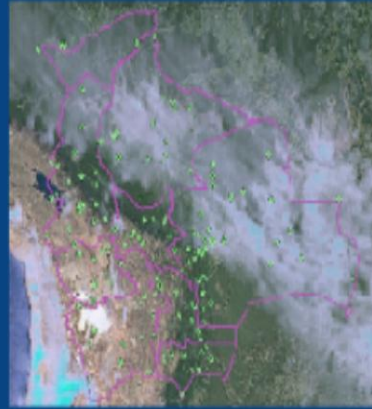
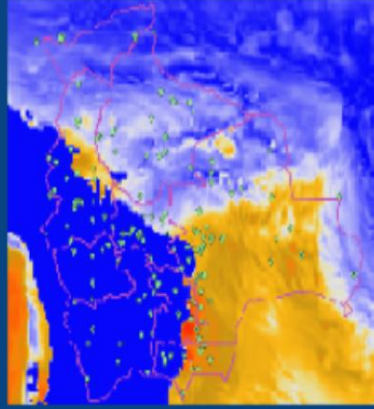
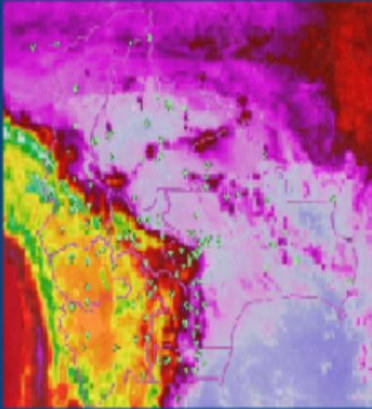




MINISTERIO DE
MEDIO AMBIENTE Y AGUA



Boletín N°. 21/2017
La Paz 02/08/2017

Servicio Nacional de Meteorología e Hidrología

UNIDAD DE GESTIÓN DE RIESGOS

“BOLETÍN INFORMATIVO”
3 al 5 de Agosto de 2017

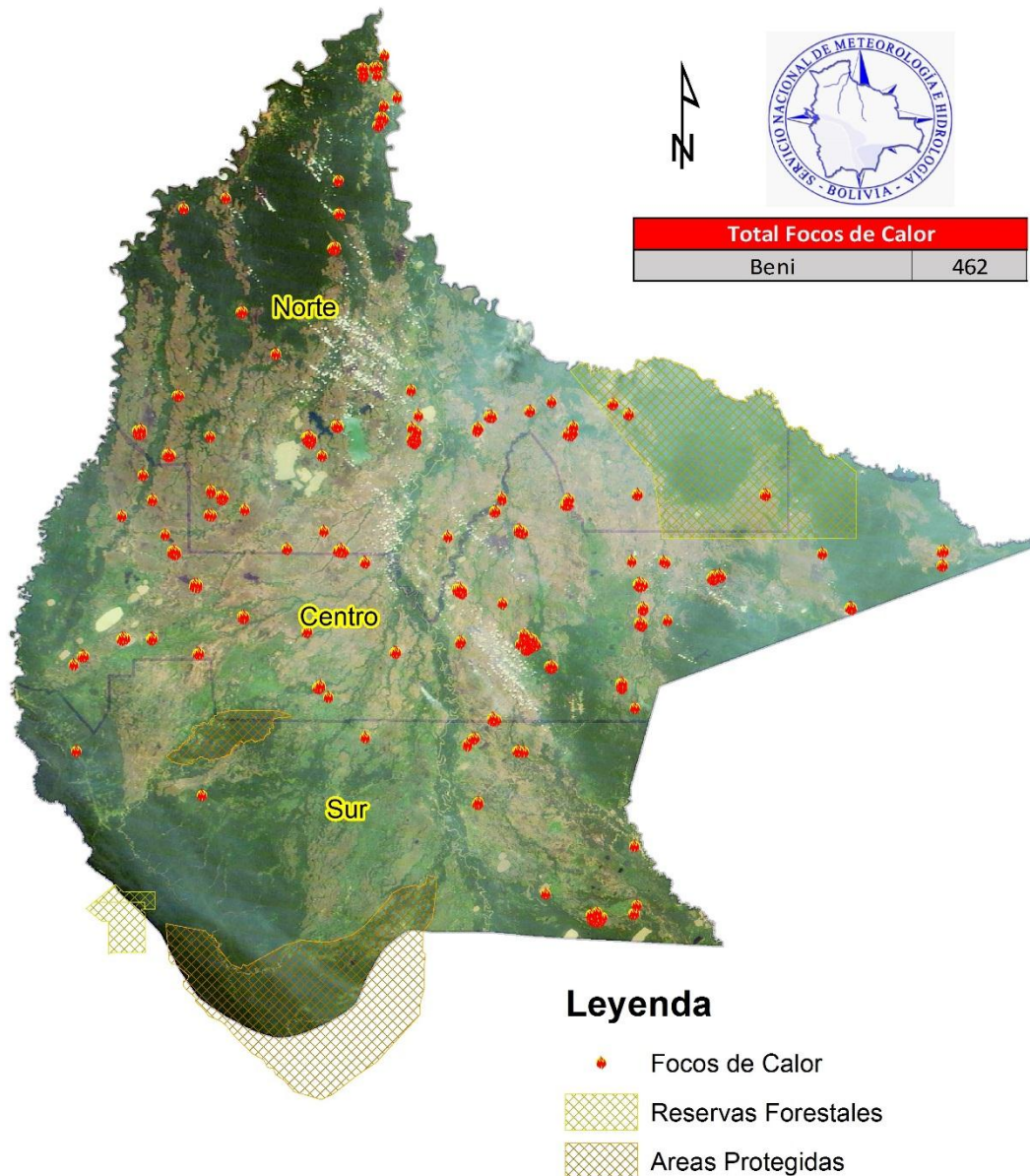
**PRONÓSTICO DE CONDICIONES
ATMOSFÉRICAS PARA PROPAGACIÓN O
DISMINUCIÓN DE FOCOS DE CALOR EN EL
DEPARTAMENTO DEL BENI**

www.senamhi.gob.bo



PRONÓSTICO DE CONDICIONES ATMOSFÉRICAS PARA PROPAGACIÓN O DISMINUCIÓN DE INCENDIOS FORESTALES EN EL DEPARTAMENTO DEL BENI

DISTRIBUCIÓN DE FOCOS DE CALOR DEL 1 DE AGOSTO DE 2017

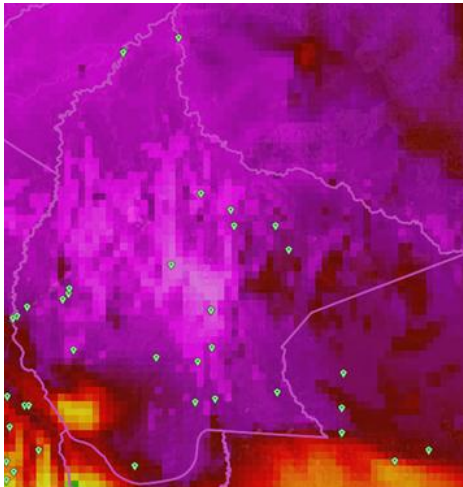


Fuente: Dirección General de Gestión y Desarrollo Forestal - MMAyA (Datos Focos de Calor).

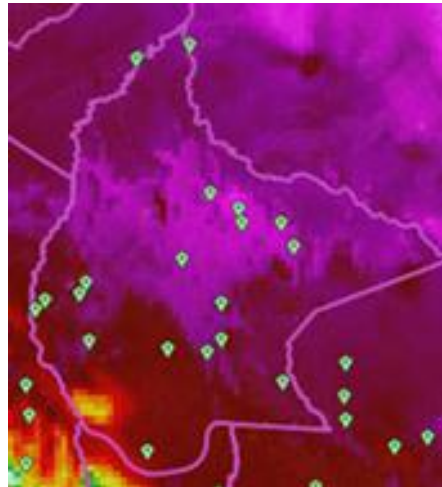
La mayor cantidad de focos de calor detectados con imágenes satelitales se localizan en las regiones del norte, centro y sur del Departamento del Beni.

Pronóstico de condiciones atmosféricas del 3 al 5 de Agosto de 2017


Pronóstico de temperaturas.
 03/08/17



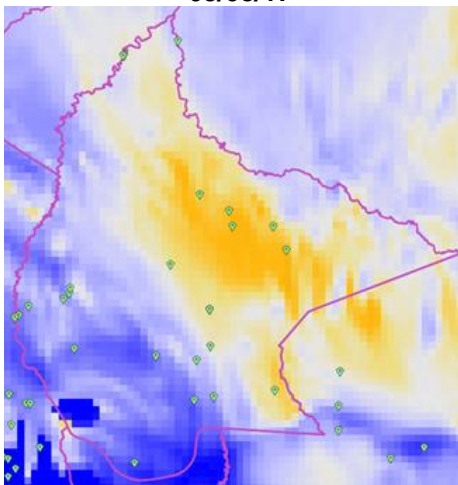
Pronóstico de temperaturas.
 04/08/17



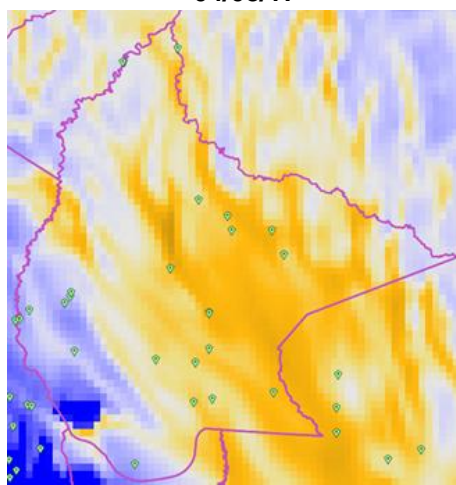
Pronóstico de temperaturas.
 05/08/17



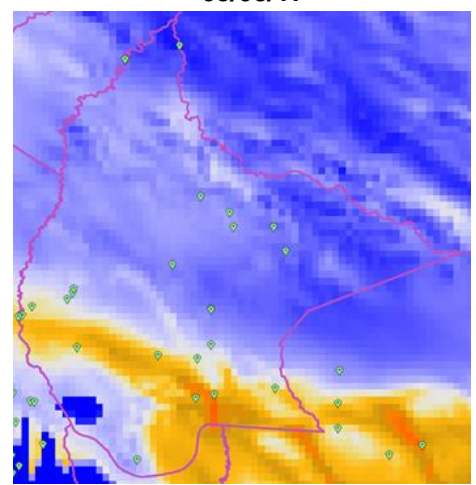
Pronóstico de Humedad.
 03/08/17



Pronóstico de Humedad.
 04/08/17



Pronóstico de Humedad.
 05/08/17



Nota: Información proporcionada por el Modelo WRF-10 Km (DEWETRA) - SENAMHI

Para los días mencionados, el pronóstico refleja condiciones atmosféricas favorables para la propagación de incendios forestales, se pronostica temperaturas entre 28°C y 36°C, la humedad relativa de 35% a 60%, vientos de dirección sudeste entre 10 a 20 km/h. Durante el periodo pronosticado no se registrarán precipitaciones para el departamento.



MINISTERIO DE MEDIO AMBIENTE Y AGUA
SERVICIO NACIONAL DE METEOROLOGÍA E HIDROLOGÍA
 “Generación de Información para la Gestión de Riesgos”



Pronóstico de condiciones atmosféricas para propagación o disminución de incendios forestales 03/08/2017										
PARAMETROS METEOROLÓGICOS		TEMPERATURAS (C°)		HUMEDAD RELATIVA (%)		VIENTO (Km/h)			PRECIPITACION (mm)	PROBABILIDAD
DEPARTAMENTO	REGIÓN									
BENI	NORTE	32	34	40	60	10	20	SE	0	Muy Favorable
	CENTRO	29	34	40	65	10	20	SE	0	Muy Favorable
	SUR	28	30	50	70	10	20	SE	0	Favorable

Pronóstico de condiciones atmosféricas para propagación o disminución de incendios forestales 04/08/2017										
PARAMETROS METEOROLÓGICOS		TEMPERATURAS (C°)		HUMEDAD RELATIVA (%)		VIENTO (Km/h)			PRECIPITACION (mm)	PROBABILIDAD
DEPARTAMENTO	REGIÓN									
BENI	NORTE	31	33	45	60	10	20	SE	0	Muy Favorable
	CENTRO	28	33	40	55	10	20	SE	0	Muy Favorable
	SUR	27	29	45	55	10	20	SE	0	Favorable

Pronóstico de condiciones atmosféricas para propagación o disminución de incendios forestales 05/08/2017										
PARAMETROS METEOROLÓGICOS		TEMPERATURAS (C°)		HUMEDAD RELATIVA (%)		VIENTO (Km/h)			PRECIPITACION (mm)	PROBABILIDAD
DEPARTAMENTO	REGIÓN									
BENI	NORTE	34	36	40	55	10	20	NO	0	Muy Favorable
	CENTRO	31	36	35	50	10	20	NO	0	Muy Favorable
	SUR	30	32	40	50	10	20	NO	0	Favorable

- **Jueves 03 de agosto;** las condiciones atmosféricas son **MUY FAVORABLES** en las regiones del norte y centro del Departamento del Beni.
- **Viernes 04 de agosto;** las condiciones atmosféricas son **MUY FAVORABLES** en las regiones del norte y centro del Departamento del Beni.
- **Sábado 05 de agosto;** las condiciones atmosféricas son **MUY FAVORABLES** en las regiones del norte y centro del Departamento del Beni.