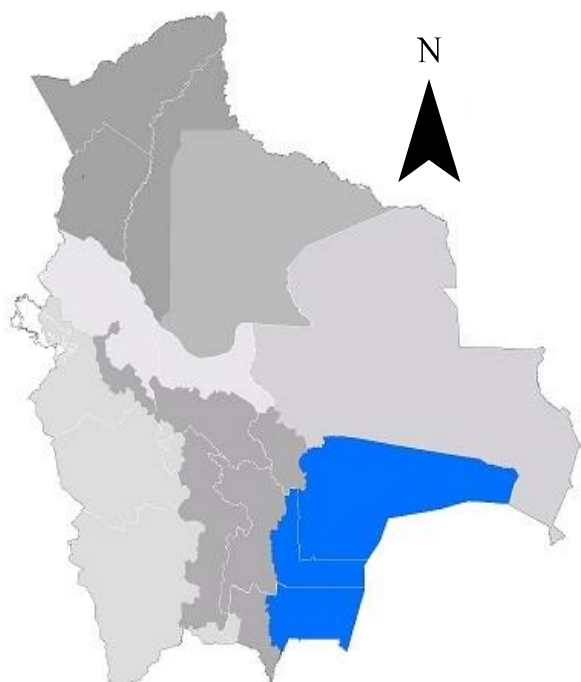


“BOLETÍN AGROMETEOROLÓGICO”

MACRO REGIÓN

CHACO

Decena del 4 al 13 de octubre 2023



BOLETÍN AGROMETEOROLÓGICO

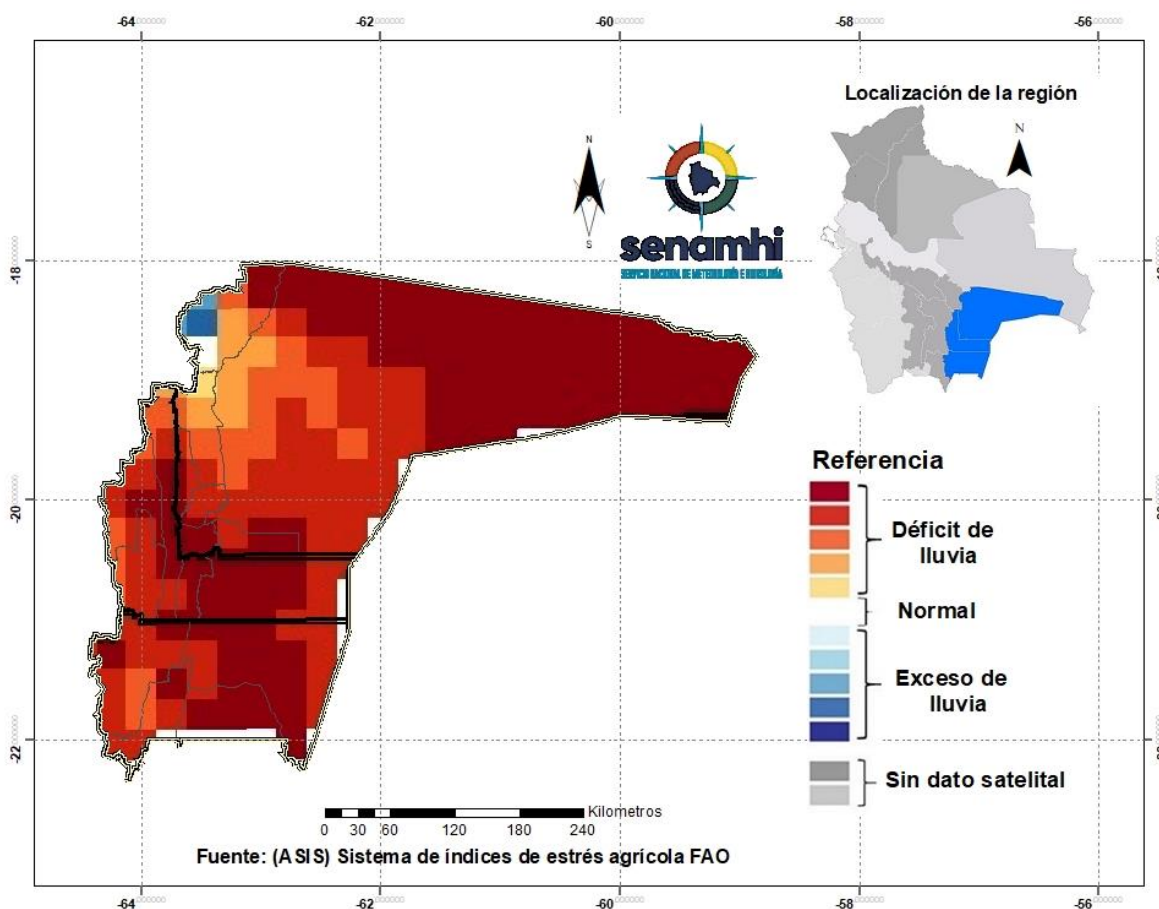
El boletín agrometeorológico tiene por objeto difundir información de monitoreo¹ y pronóstico² decenal sobre las condiciones meteorológicas y de vegetación³, mediante índices y tendencias probabilísticas de variables en superficie que afectan el desarrollo de los cultivos en la región del Chaco boliviano. El boletín está destinado a tomadores de decisiones, personal técnico, productores de sector agropecuario y público en general.

MONITOREO

Anomalía de Precipitación Estimada

Para el decenal comprendido entre el 20 y 30 de septiembre, la Anomalía de Precipitación Estimada⁴ identifica **déficits** de lluvia se observa en gran parte de la macro región del Chaco; **excesos** se observa al noroeste de la macro región.

Decena del 20 y 30 de septiembre 2023 Anomalía de Precipitación



¹ El monitoreo tiene por objeto seguir y evaluar las condiciones meteorológicas y de vegetación en un periodo de 10 días.

² El pronóstico es una predicción del estado de la atmósfera para un periodo futuro.

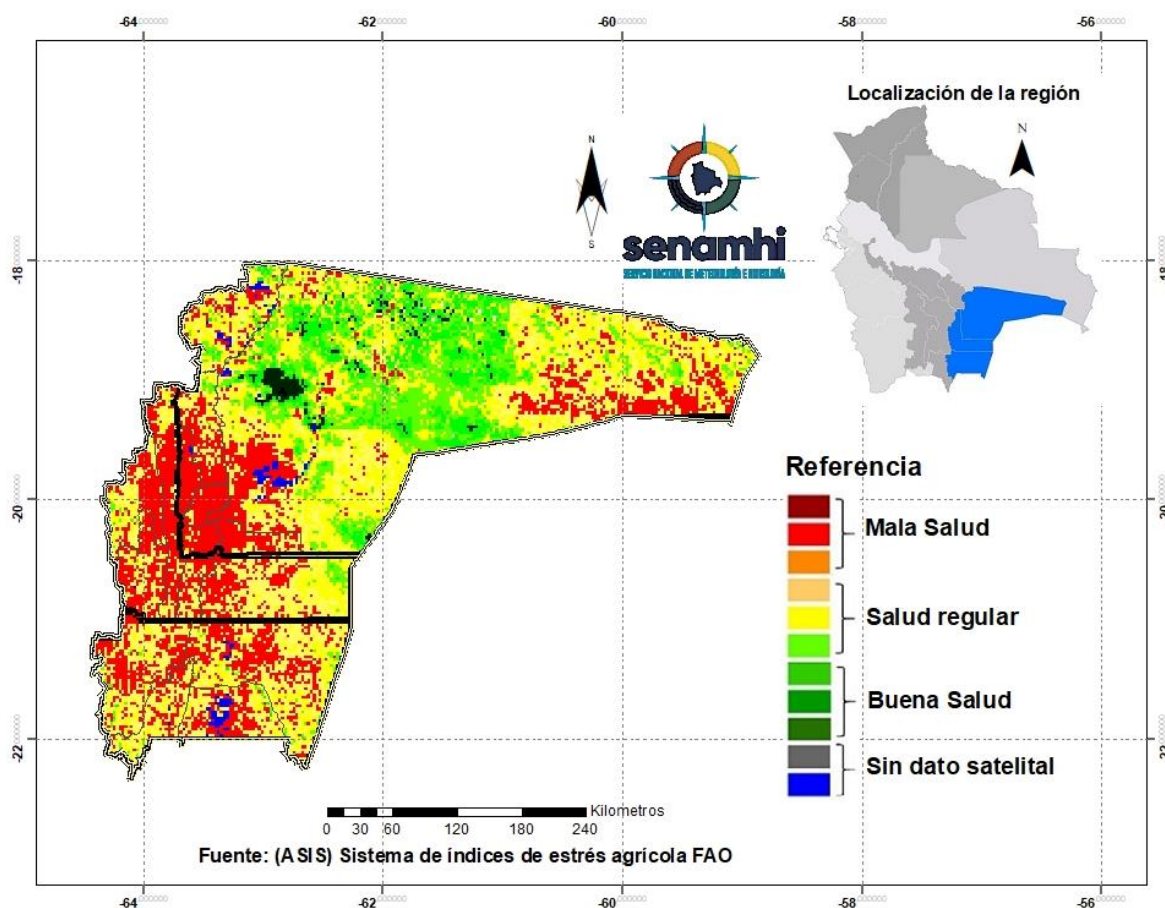
³ El índice de vegetación es calculado mediante el Sistema del índice de estrés agrícola de la FAO (ASIS).

⁴ La Anomalía de Precipitación Estimada representa la diferencia entre la lluvia actual y su normal correspondiente al periodo 1989-2015.

Índice de salud de la vegetación (VHI) ASIS-FAO

Para el decenal comprendido entre el 20 y 30 de septiembre, el Índice de Salud de la Vegetación (VHI, por sus siglas en inglés)⁵, se identifica; **mala salud** se observa al noreste, sur, suroeste y oeste de la macro región del Chaco. Por otro lado, el VHI **salud regular** de la vegetación se observa en gran parte del Chaco, el VHI **Buena Salud** se observa en zonas puntuales al noroeste, noreste de la macro región.

Decena del 20 y 30 de septiembre 2023 Índice de salud de la vegetación VHI



⁵ El Índice de Salud de la Vegetación (VHI, por sus siglas en inglés) refleja la severidad de una sequía en base a la salud de la vegetación y la influencia de la temperatura en las condiciones vegetales. Un descenso del VHI sería sinónimo de vegetación estresada, y durante un período más largo, un indicativo de sequía.

PRONÓSTICO AGROMETEOROLÓGICO DECENAL DEL 4 AL 13 DE OCTUBRE 2023

El pronóstico agrometeorológico decenal⁶ para los siguientes 10 días.

ESTACIÓN METEOROLÓGICA	Temperatura mínima en ° Celsius más baja de la decena	Fechas probables de ocurrencia de temperaturas menores o iguales a 18° Celsius	Temperatura máxima en ° Celsius más alta de la decena	Fechas probables de temperaturas mayores o iguales a 32 ° Celsius	Humedad Relativa en (%)	Evapotranspiración potencial en (mm) de la decena	Precipitación en (mm)	Fechas probables de ocurrencia de precipitaciones	Dirección y velocidad del viento en (Km/h)
Camiri Lat:-20.0067 Lon:-63.525	18	05,08	39	06,09,10,11,12,13	40-60	80	2	7	SE 25-35
Yacuiba Lat:-21.965 Lon:-63.654	15	05,06,08,09	36	06,09,10,11,13	40-60	74	3	04,06,07	SE 25-35
Monteagudo Lat:-19.821 Lon:-63.963	16	05,06,07,08,09,10,13	35	06,10,11,12,13	40-70	71	2	7	SE 30-40
Villamontes Lat:-21.177 Lon:-63.426	19	Ninguna para el decenal	40	05,06,07,08,09,10,11,12,13	40-60	81	0	Ninguna para el decenal	SE 35-45

RESUMEN AGROMETEOROLÓGICO:

- Se prevé que las temperaturas mínimas oscilarán entre 15°C y 19°C, siendo Yacuiba el lugar que presentará el valor más bajo de toda la macro región del Chaco.
- Se prevé que las temperaturas máximas oscilarán entre 35°C y 40°C, siendo Villamontes el lugar que presentará el valor más alto en toda la macro región del Chaco.
- Se prevé precipitaciones que oscilarán entre 0mm y 3mm.
- Se pronostica que la evapotranspiración estará entre 71mm y 81mm.
- Se prevé, cielo poco nuboso por la mañana, nuboso con lluvias dispersas, con ascensos de temperaturas máximas, vientos moderados a temporalmente fuertes entre 35 a 45 km/h, pronóstico para las fechas 04 al 13 de octubre de la presente gestión.

⁶ Los parámetros pronosticados son: temperatura mínima (días con temperaturas más frías), temperatura máxima (días con temperaturas más cálidas), humedad relativa (vapor de agua que puede llegar a formar nubes), evapotranspiración potencial (cantidad de agua que puede evaporarse en un clima dado), Precipitación (lluvia, llovizna, nieve, granizo que cae de la atmósfera) y viento (movimiento de las corrientes de aire).

Sección elaborada por el INSA y OAP del Ministerio de Desarrollo Rural y Tierras (MDRyT)

EVALUACIÓN DE RIESGO AGROPECUARIO

CULTIVOS/GANADO	AMENAZA	VULNERABILIDAD	RIESGO	RECOMENDACIONES
Agrícola/Ganado	Altas temperaturas, ausencia de lluvias	Ganado Bovino, Ovino, Caprino, otros.	Poca disponibilidad de agua para el ganado, estrés por temperaturas elevadas.	Prever agua fría para el consumo del ganado. Realizar cosechas de agua. Prever de alimento balanceado para mitigar los efectos climáticos.